



# 3개월전망

(강원도 영서, 2017년 8월 ~ 10월)

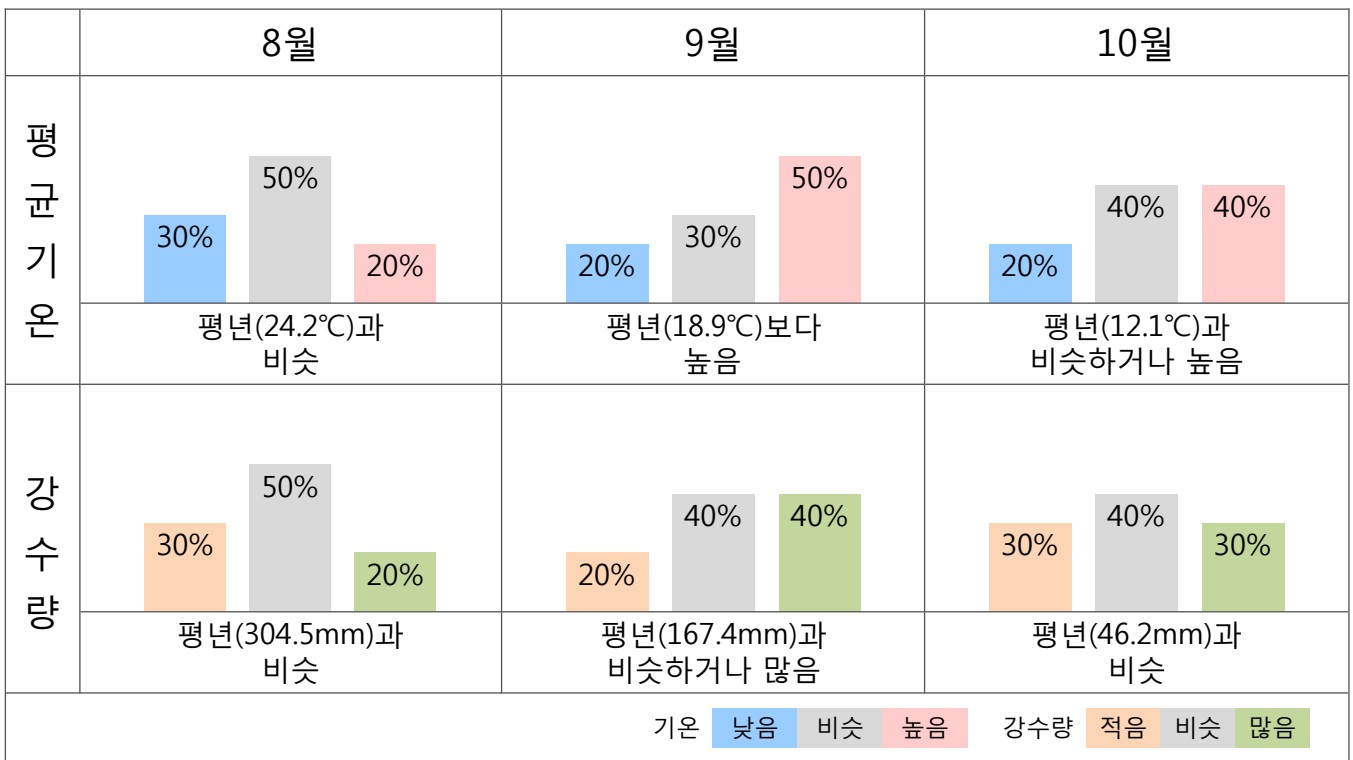
강원지방기상청

2017년 7월 24일 10시 발표

※ 다음 3개월전망은 2017년 8월 23일 11시에 발표

## ■ 예보 요약

- 기온 전망 : 8월은 평년과 비슷하겠고,  
9월과 10월에는 대체로 평년보다 높겠음
- 강수량 전망 : 8월과 10월에는 평년과 비슷하겠고,  
9월에는 평년과 비슷하거나 많겠음



※ 강원도 영서지역 평년 비슷 범위

	8월	9월	10월
평균기온	±0.4°C	±0.4°C	±0.5°C
강수량	±15%	±30%	±25%

※ 장기에보를 수신하는 기관에서는 연락처 또는 담당자 변경 시 강원지방기상청(☎ 033-650-0429)으로 알려주시기 바랍니다.

## ■ 날씨 전망

8월	북태평양고기압의 가장자리에 들 때가 많겠음 대기불안정과 발달한 저기압의 영향으로 국지적으로 다소 많은 비가 내릴 때가 있겠음 (월평균기온) 평년과 비슷하겠음 (월강수량) 평년과 비슷하겠음
9월	북태평양고기압의 가장자리에 들다가 점차 이동성 고기압의 영향을 주로 받겠음 (월평균기온) 평년보다 높겠음 (월강수량) 평년과 비슷하거나 많겠음
10월	이동성 고기압의 영향으로 맑고 건조한 날이 많겠으나, 남서쪽에서 다가오는 저기압의 영향을 받을 때가 있겠음 (월평균기온) 평년과 비슷하거나 높겠음 (월강수량) 평년과 비슷하겠음

## ■ 전국 요약

지역	월		8월	9월	10월
전국	평균기온	확률 낮음:비슷:높음	20:40:40	20:30:50	20:40:40
		평년값 (비슷범위)	25.1℃ (±0.5℃)	20.5℃ (±0.4℃)	14.3℃ (±0.4℃)
	강수량	확률 적음:비슷:많음	20:40:40	20:40:40	30:40:30
		평년값 (비슷범위)	274.9mm (±10%)	162.8mm (±25%)	50.2mm (±20%)

※ 평년기간 : 1981~2010년

※ 강수량 전망의 '평년 비슷' 범위는 평년기간 중 발생한 극값을 제외하고 산출되었습니다.

## ■ 확률예보 해석의 기준

확률(낮음(적음) : 비슷 : 높음(많음))	해 설
높음(많음) 확률이 50% 이상	평년보다 높음(많음)
(20:40:40)	평년과 비슷하거나 높음(많음)
비슷 확률이 50% 이상	평년과 비슷
(40:30:30) (30:40:30) (30:30:40)	
(40:40:20)	평년과 비슷하거나 낮음(적음)
낮음(적음) 확률이 50% 이상	평년보다 낮음(적음)

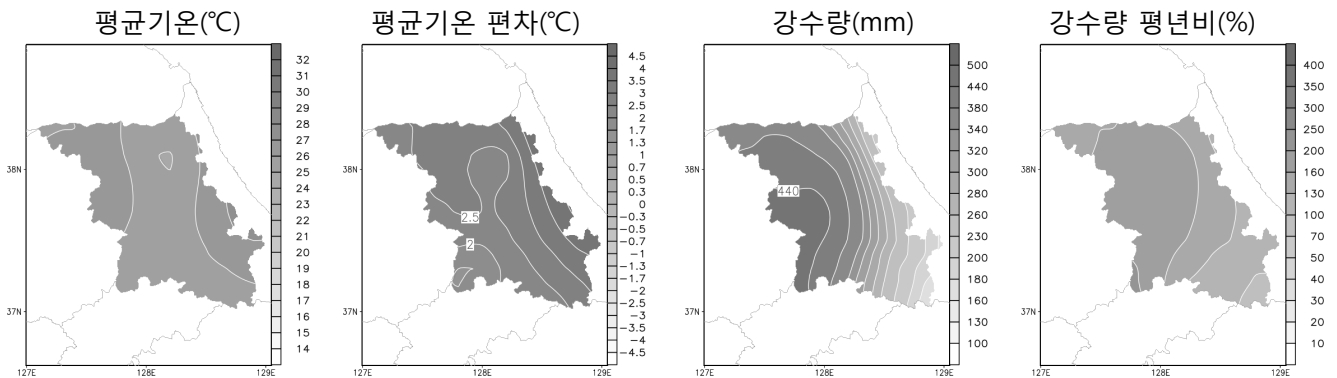
## 참고자료

· 최근 날씨 동향 (2017년 7월 1일 ~ 7월 20일)

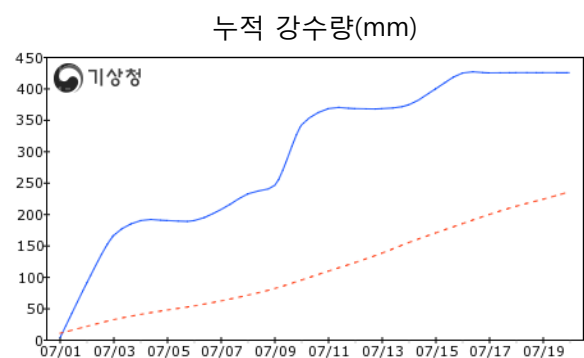
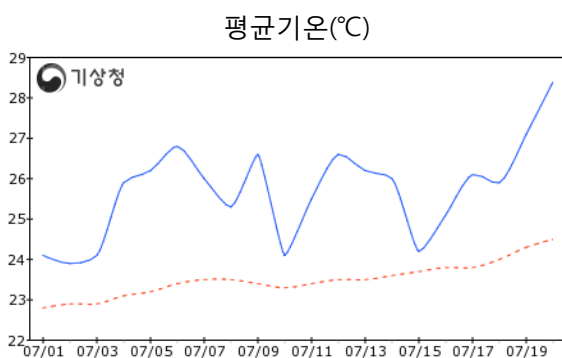
### 날씨 현황

평년보다 북쪽으로 발달한 북태평양고기압의 영향을 받았으며, 그 가장자리를 따라 고온 다습한 남서기류의 유입과 낮 동안 강한 일사의 영향으로 평균기온이 크게 상승하였음.  
북태평양고기압이 평년보다 북쪽으로 발달하면서 장마전선이 주로 중부지방에 놓여, 강원영서를 중심으로 많은 비(1~4일, 7~10일, 15~16일)가 내렸음.  
기온은 25.7°C로 평년(23.5°C)보다 높았으며(편차 +2.2°C), 강수량은 425.8mm로 평년(236.3mm)보다 많았음(평년비 180%).

### 평균기온 및 강수량 분포도



### 평균기온과 누적 강수량 시계열



금년 : — 평년 : - - -