



# 3개월전망

(강원도 영서, 2018년 10월 ~ 12월)

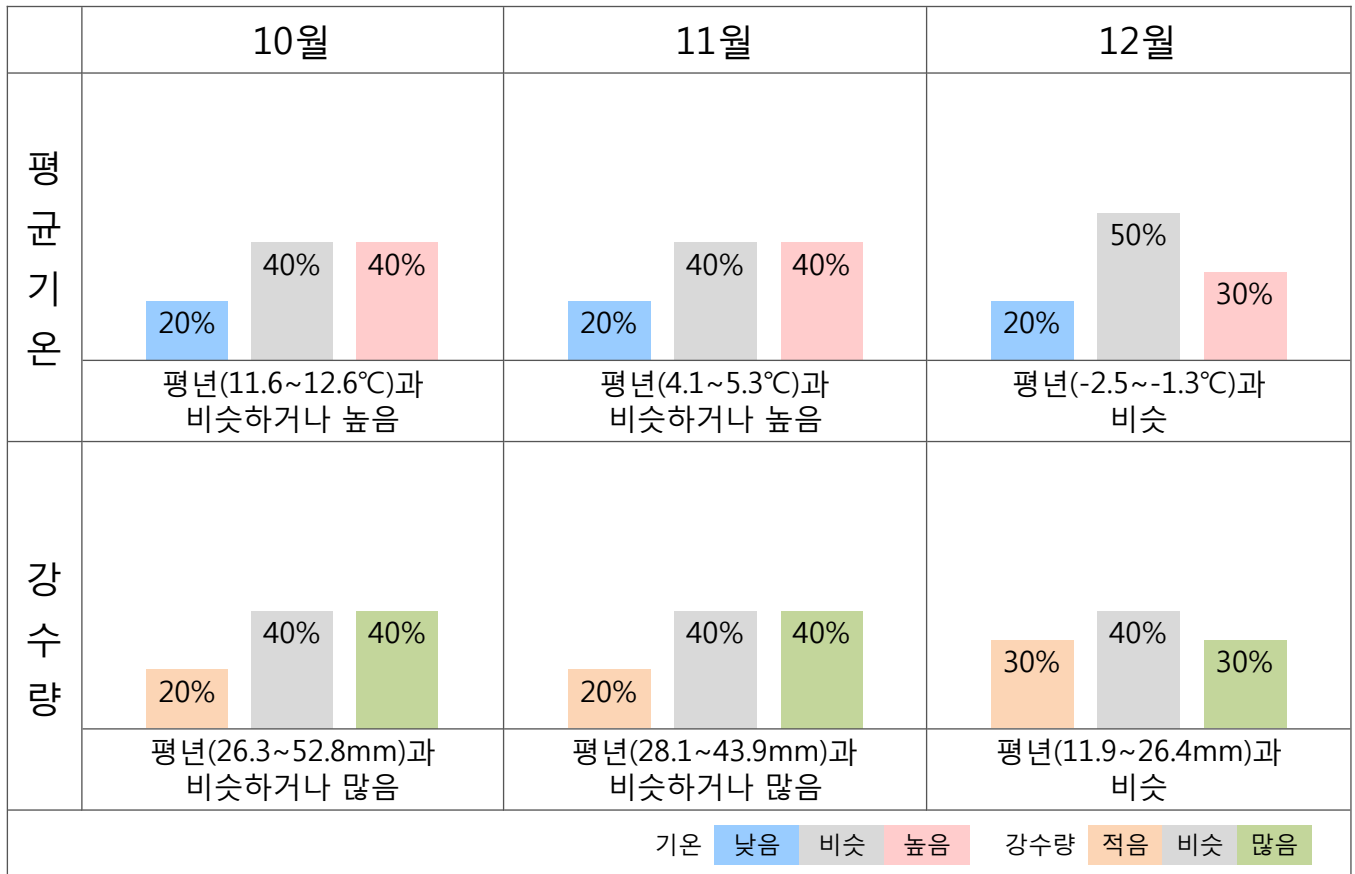
강원지방기상청

2018년 9월 21일 11시 발표

※ 다음 3개월전망은 2018년 10월 23일 11시에 발표

## ■ 예보 요약

- 기온 전망 : 10월과 11월은 평년과 비슷하거나 높겠고, 12월은 평년과 비슷하겠습니다.  
11월과 12월에는 일시적으로 기온이 큰 폭으로 떨어질 때가 있습니다.
- 강수량 전망 : 10월과 11월은 평년과 비슷하거나 많겠으며, 12월은 평년과 비슷하겠습니다.



※ 괄호안의 숫자는 평년비슷범위를 의미함

※ 장기에보를 수신하는 기관에서는 연락처 또는 담당자 변경 시 강원지방기상청(☎ 033-650-0429)으로 알려주시기 바랍니다.

## ■ 날씨 전망

10월	이동성 고기압의 영향을 주로 받겠으나, 남쪽을 지나는 저기압의 영향을 받을 때가 있겠습니다. (월평균기온) 평년(11.6~12.6℃)과 비슷하거나 높겠습니다. (월강수량) 평년(26.3~52.8mm)과 비슷하거나 많겠습니다.
11월	이동성 고기압의 영향을 주로 받겠으나, 일시적으로 대륙고기압의 영향을 받아 기온 변동성이 크겠고, 남서쪽에서 다가오는 저기압의 영향을 받을 때가 있겠습니다. (월평균기온) 평년(4.1~5.3℃)과 비슷하거나 높겠습니다. (월강수량) 평년(28.1~43.9mm)과 비슷하거나 많겠습니다.
12월	대륙고기압과 이동성 고기압의 영향을 주로 받겠으며, 기온의 변동성이 크겠습니다. (월평균기온) 평년(-2.5~-1.3℃)과 비슷하겠습니다. (월강수량) 평년(11.9~26.4mm)과 비슷하겠습니다.

## ■ 전국 요약

지역	월		10월	11월	12월
전국	평균기온	확률(%) 낮음:비슷:높음	20:40:40	20:40:40	20:50:30
		비슷범위(℃)	13.9~14.7	7.0~8.2	1.0~2.0
	강수량	확률(%) 적음:비슷:많음	20:40:40	20:40:40	30:40:30
		비슷범위(mm)	33.1~50.8	22.8~55.8	16.6~28.5

※ 평년기간 : 1981~2010년

## ■ 확률예보 해석의 기준

확률(낮음(적음) : 비슷 : 높음(많음))	해설
높음(많음) 확률이 50% 이상 (20:40:40)	평년보다 높음(많음) 평년과 비슷하거나 높음(많음)
비슷 확률이 50% 이상 (40:30:30) (30:40:30) (30:30:40)	평년과 비슷
(40:40:20)	평년과 비슷하거나 낮음(적음)
낮음(적음) 확률이 50% 이상	평년보다 낮음(적음)

## 참고자료

· 최근 날씨 동향 (2018년 9월 1일 ~ 9월 19일)

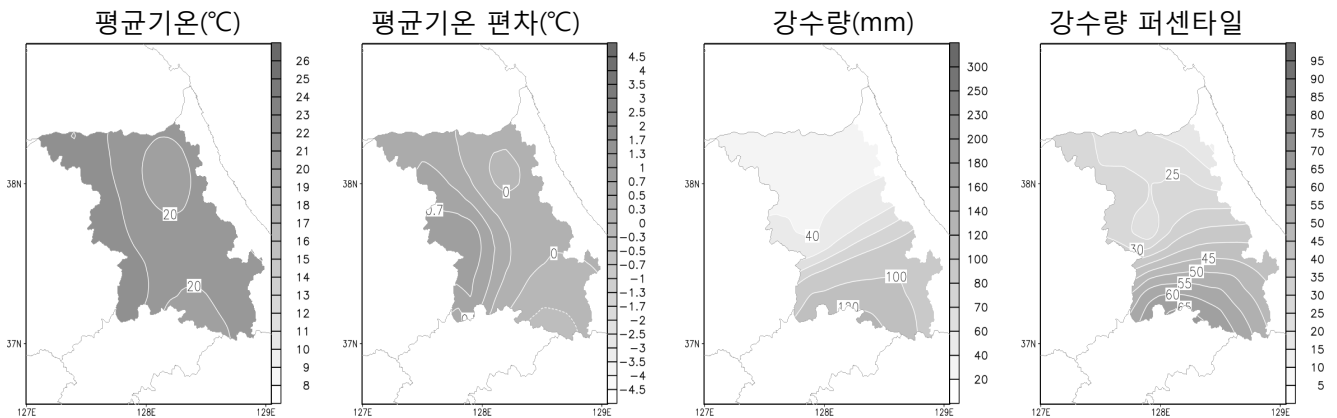
### 날씨 현황

**[기온, 20.7°C]** 베링해와 우랄산맥 부근으로 상층 기압능이 강하게 발달하여 우리나라는 상층 기압골의 영향을 자주 받았음. 이 기압골에 의한 상층 찬 공기의 유입과 잦은 강수로 기온이 낮았으며, 중반에는 고기압과 남쪽 기압골의 영향으로 기온이 올라 주기적인 기온 변화를 보였음.

**[강수량, 51.4mm]** 3~4일에는 우리나라 북서쪽에서 찬 공기를 동반한 기압골이 접근하고, 남동쪽에서 제21호 태풍 제비가 일본을 통과하면서 많은 비가 내렸음. 6~7일, 16일에는 북쪽 기압골, 13~15일, 19일에는 각각 남쪽과 서쪽에서 다가오는 기압골의 영향으로 비가 내렸고, 9~10일에는 동풍의 영향으로 강원영동에 비가 내렸음.

※ 9월 평년비슷범위: 기온 18.5°C~19.3°C, 강수량 69.1mm~181.6mm

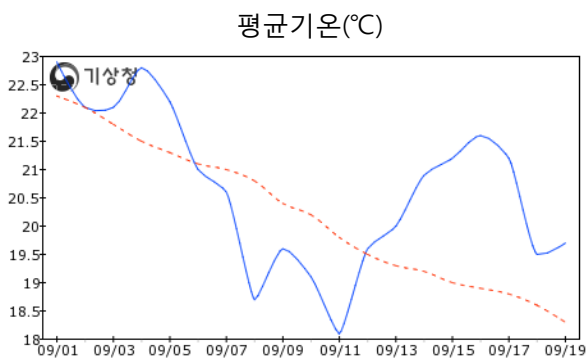
### 평균기온 및 강수량 분포도



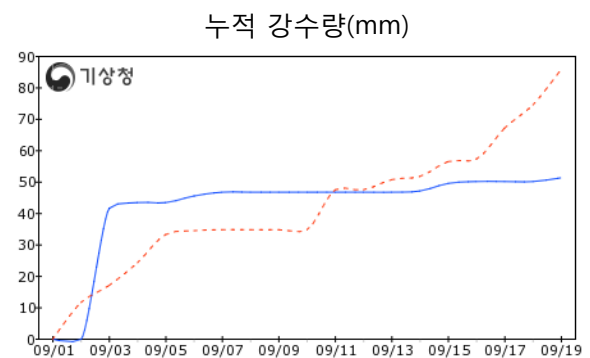
※ 퍼센타일 : 평년 동일 기간의 강수량을 비교하여 낮은 순서대로 몇번째인지 나타내는 백분위수

※ 50퍼센타일은 중앙값이라 하며, 과거 30년 동안의 강수량에서 50%에 해당하는 값

### 평균기온과 누적 강수량 시계열



금년 : — 평년 : - - - -



금년 : — 중앙값 : - - - -