



3개월전망

(강원도 영동, 2018년 3월 ~ 5월)

강원지방기상청

2018년 2월 23일 11시 발표

※ 다음 3개월전망은 2018년 3월 23일 11시에 발표

■ 예보 요약

- 기온 전망 : 대체로 평년과 비슷하겠으나,
3월에는 일시적으로 찬 대륙고기압의 영향을 받을 때가 있겠음
- 강수량 전망 : 대체로 평년과 비슷하겠음

	3월	4월	5월
평균 기온			
	평년(5.3~6.5°C)과 비슷	평년(11.7~12.7°C)과 비슷	평년(16.4~17.2°C)과 비슷하거나 높음
강수 량			
	평년(41.9~85.6mm)과 비슷	평년(45.4~79.5mm)과 비슷	평년(59.5~110.9mm)과 비슷하거나 적음
기온 ■ 낮음 ■ 비슷 ■ 높음 강수량 ■ 적음 ■ 비슷 ■ 많음			

※ 괄호안의 숫자는 평년비슷범위를 의미함

※ 장기에보를 수신하는 기관에서는 연락처 또는 담당자 변경 시 강원지방기상청(☎ 033-650-0429)으로 알려주시기 바랍니다.

■ 날씨 전망

3월	이동성 고기압의 영향을 주로 받겠으나, 일시적으로 대륙고기압의 영향을 받을 때가 있겠으며, 기온 변화가 크겠음 (월평균기온) 평년과 비슷하겠음 (월강수량) 평년과 비슷하겠음
4월	이동성 고기압의 영향을 주로 받겠으나, 남서쪽에서 접근하는 저기압의 영향을 받을 때가 있겠음. (월평균기온) 평년과 비슷하겠음 (월강수량) 평년과 비슷하겠음
5월	이동성 고기압의 영향을 주로 받아 맑고 건조한 날이 많겠음. (월평균기온) 평년과 비슷하거나 높겠음 (월강수량) 평년과 비슷하거나 적겠음

■ 전국 요약

지역	월		3월	4월	5월
전국	평균기온	확률(%) 낮음:비슷:높음	30:50:20	30:40:30	20:40:40
		비슷범위(°C)	5.5~6.3	11.8~12.6	17.0~17.4
	강수량	확률(%) 적음:비슷:많음	20:50:30	20:50:30	40:40:20
		비슷범위(mm)	47.2~59.9	55.9~90.1	77.4~115.4

※ 평년기간 : 1981~2010년

■ 확률예보 해석의 기준

확률(낮음(적음) : 비슷 : 높음(많음))	해설
높음(많음) 확률이 50% 이상 (20:40:40)	평년보다 높음(많음) 평년과 비슷하거나 높음(많음)
비슷 확률이 50% 이상 (40:30:30) (30:40:30) (30:30:40) (40:40:20)	평년과 비슷 평년과 비슷하거나 낮음(적음)
낮음(적음) 확률이 50% 이상	평년보다 낮음(적음)

참고자료

· 최근 날씨 동향 (2018년 2월 1일 ~ 2월 20일)

날씨 현황

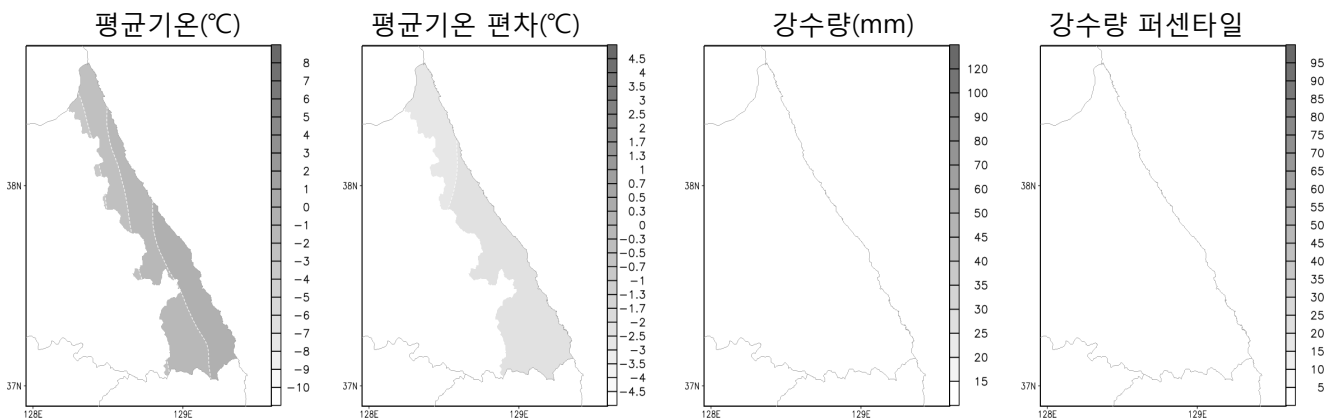
[기온, -0.9℃] 찬 대륙고기압의 영향을 주로 받아 기온이 평년보다 낮았음.

전반에 우랄 산맥-카라 해 부근과 베링 해 부근으로 상층 기압능이 형성되어 상층의 찬 공기가 빠져 나가지 못하고 우리나라 부근에 머물면서 추운 날이 지속되었음. 후반에는 우리나라 부근에서 정체되었던 기압계의 흐름이 원활해지고 찬 공기를 동반한 상층 기압골이 우리나라 북동쪽으로 이동하면서 기온이 평년 수준으로 회복되었음.

[강수량, 0.0mm] 고기압의 영향으로 맑고 건조한 날이 많아 강수량이 평년보다 적었음.

※ 2월 평년비슷범위 : 기온 1.2℃~2.6℃, 강수량 25.8mm~61.3mm

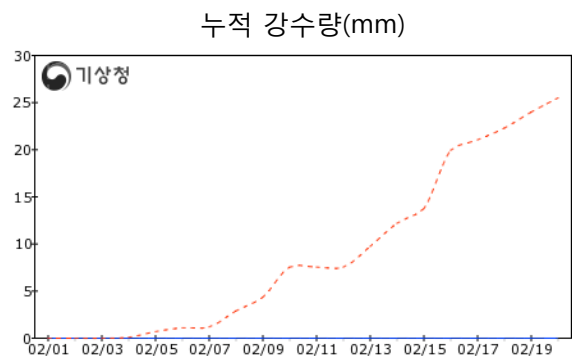
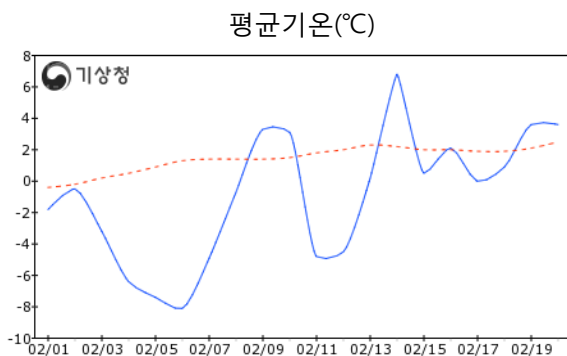
평균기온 및 강수량 분포도



※ 퍼센타일 : 평년 동일 기간의 강수량을 비교하여 낮은 순서대로 몇번째인지 나타내는 백분위수

※ 50퍼센타일은 중앙값이라 하며, 과거 30년 동안의 강수량에서 50%에 해당하는 값

평균기온과 누적 강수량 시계열



금년 : — 평년 : - - -

금년 : — 중앙값 : - - -

