

대구·경북

월 기후평년정보 모음집

- 2021년 기후평년값 -

2023. 1.



대구지방기상청
기후서비스과

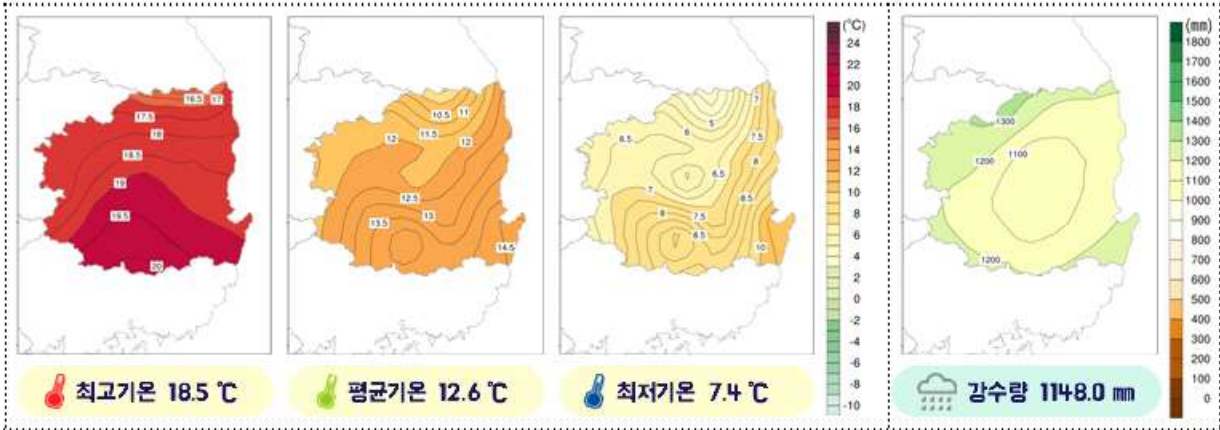


CONTENTS

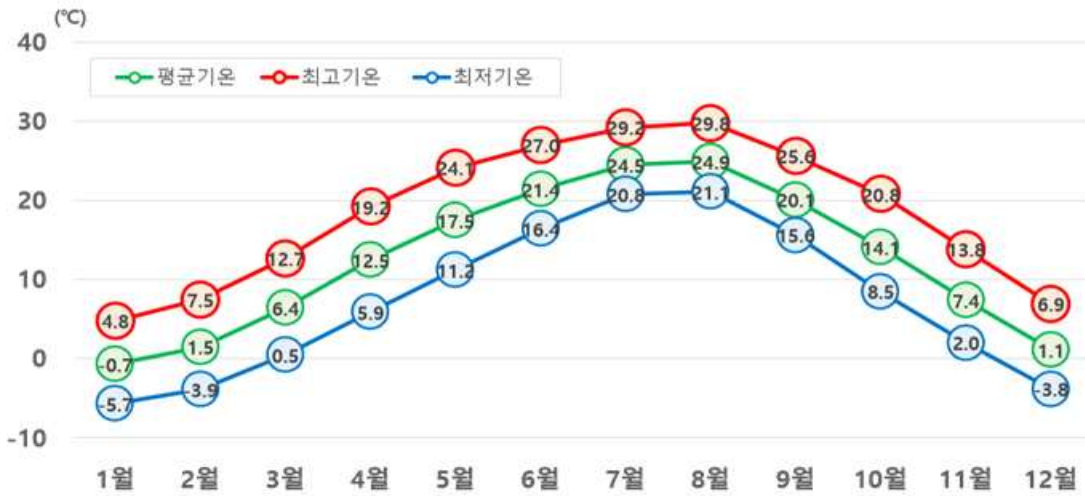
° 대구·경북 기후평년값 요약	03
° 대구·경북 1월 기후평년정보	04
° 대구·경북 2월 기후평년정보	06
° 대구·경북 3월 기후평년정보	08
° 대구·경북 4월 기후평년정보	10
° 대구·경북 5월 기후평년정보	12
° 대구·경북 6월 기후평년정보	14
° 대구·경북 7월 기후평년정보	16
° 대구·경북 8월 기후평년정보	18
° 대구·경북 9월 기후평년정보	20
° 대구·경북 10월 기후평년정보	22
° 대구·경북 11월 기후평년정보	24
° 대구·경북 12월 기후평년정보	26

<대구·경북 기후평년값 요약>

대구·경북 연 기후평년값 분포도



대구·경북 월별 기온 기후평년값



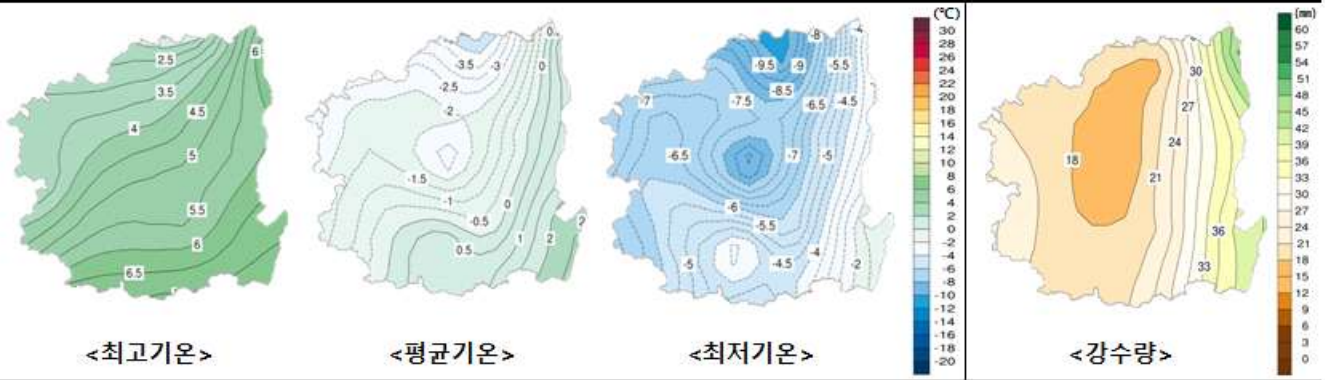
대구·경북 월별 강수 기후평년값



대구·경북 1월 기후평년 정보

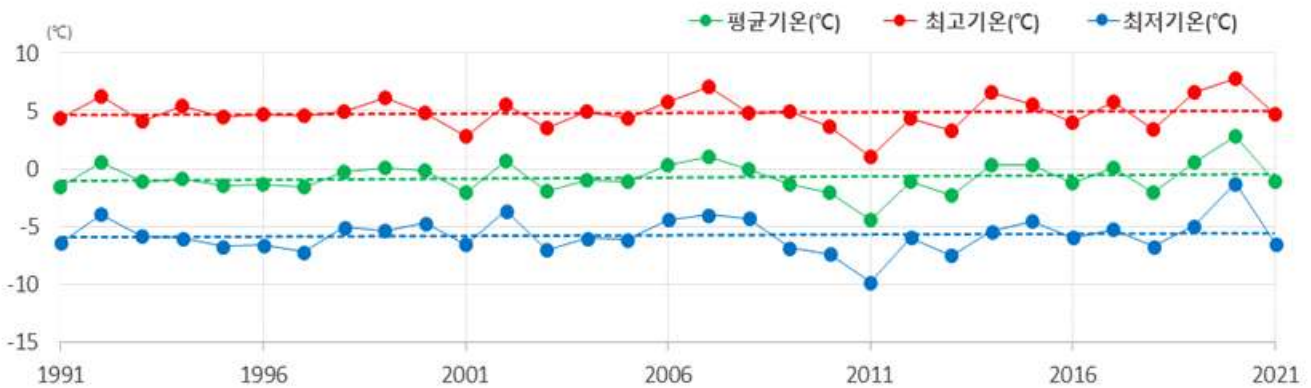
대구·경북 1월 기온 및 강수량 기후평년값) 분포도

■ 최고기온 **4.8°C**, 평균기온 **-0.7°C**, 최저기온 **-5.7°C** / 강수량: **24.7mm**(강수일수: 5.0일)



연도별(1991~2021) 1월 기온변화 및 강수현황

- 1월 기온 변화경향(°C/31year): **최고기온: +0.4** / **평균기온: +0.6** / **최저기온: +0.4**



- 1월 강수량 **최고1위 82.3mm(2020년)**, **최저1위 4.1mm(2007년)** / 강수일수 **최고1위 9.5(2015년)**, **최저1위 1.5(2011년)**



1) 기후평년값(Climate Normals): 지역에서 표준으로 인식되는 정해진 기간에 대한 기상요소의 평균값으로, '0'으로 끝나는 해의 최근 30년 간의 누년 평균값으로 정의. 현재는 2021년에 산출한 기후평년값(1991~2020년)을 사용 [기후통계지침, 2021]

※ 분포도와 그래프는 대구경북 지역의 2021년 기후평년값(1991~2020년)이 존재하는 11개 지점대우 안동 읍진 포함 봉화 영주 문경 영덕 의성 구미 영천의 관측값을 사용함

지점별 1월 평년(1991~2020년) 및 1월 최근 10년(2012~2021년) 평균

구 분		구미	대구	문경	봉화	안동	영덕	영주	영천	울진	의성	포항
평균 기온 (°C)	평년	-0.6	1.1	-1.7	-4.0	-1.8	1.0	-2.2	-0.5	1.4	-3.0	2.2
	최근10년	0.1	1.2	-1.3	-3.8	-1.4	1.4	-2.0	0.0	1.5	-2.6	2.5
최고 기온 (°C)	평년	4.9	5.9	3.4	3.0	4.0	5.8	2.7	5.5	6.5	4.8	6.7
	최근10년	5.4	6.1	3.9	3.1	4.5	6.1	3.1	6.1	6.7	5.4	7.0
최저 기온 (°C)	평년	-5.4	-2.9	-6.3	-10.6	-7.2	-3.1	-7.3	-5.9	-2.9	-9.6	-1.5
	최근10년	-4.6	-3.2	-6.0	-10.1	-6.9	-2.9	-7.2	-5.4	-2.9	-9.3	-1.3
강수량 (mm)	평년	18.4	18.6	18.9	16.5	16.7	37.4	18.4	22.1	48.9	15.5	39.8
	최근10년	18.1	19.1	17.6	13.6	14.3	29.1	17.4	22.1	37.5	13.8	41.2
강수 일수 (일)	평년	5.1	4.5	5.5	5.2	4.9	4.9	5.0	4.6	5.6	4.2	5.7
	최근10년	5.8	5.1	5.6	5.2	4.6	5.1	5.2	5.6	5.7	5.3	5.6

대구·경북 지점별 1월 기후 극값

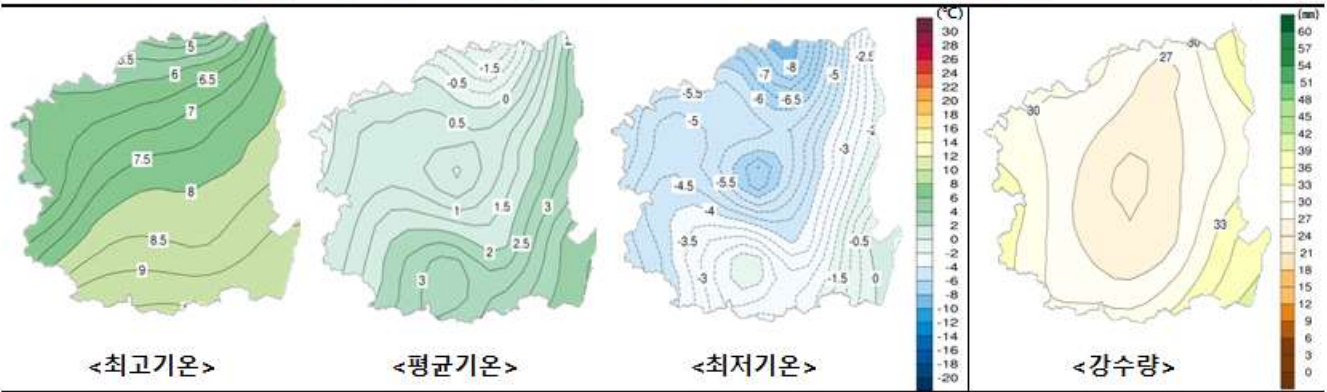
지점 (관측개시일)	기온(°C)				일 강수량 (mm) (상위1위)	풍속(m/s)	
	일평균기온		일최고기온 (상위1위)	일최저기온 (하위1위)		최대풍속 (상위1위)	최대순간풍속 (상위1위)
	(상위1위)	(하위1위)					
구미 (1973.01.01.)	10.2 (2002.01.15.)	-13.7 (1974.01.26.)	15.3 (2002.01.14.)	-24.0 (1974.01.26.)	30.9 (1987.01.02.)	15.5 (1980.01.30.)	17.7 (2003.01.05.)
대구 (1907.01.31.)	13.8 (2002.01.15.)	-14.9 (1915.01.13.)	16.5 (2002.01.15.)	-20.2 (1923.01.19.)	33.5 (1923.01.15.)	18.7 (1949.01.05.)	27.3 (1980.01.30.)
문경 (1973.01.01.)	8.5 (2002.01.15.)	-12.9 (2001.01.15.)	13.8 (1980.01.28.)	-20.0 (1974.01.26.)	46.0 (2002.01.15.)	12.6 (2000.01.06.)	21.6 (1996.01.03.)
봉화 (1988.01.01.)	8.2 (1989.01.08.)	-16.6 (2013.01.04.)	13.2 (1988.01.15.)	-25.0 (2013.01.04.)	44.8 (2020.01.07.)	11.4 (2001.01.12.)	20.5 (1998.01.25.)
안동 (1973.01.01.)	8.7 (1989.01.08.)	-13.3 (1986.01.05.)	13.2 (2013.01.31.)	-20.4 (2013.01.04.)	61.0 (2002.01.15.)	15.3 (1988.01.24.)	23.9 (1997.01.01.)
영덕 (1972.01.03.)	11.6 (2002.01.15.)	-10.5 (2001.01.15.)	17.0 (1982.01.11.)	-15.1 (2011.01.16.)	55.5 (2020.01.07.)	18.2 (2001.01.02.)	28.6 (1997.01.02.)
영주 (1972.11.28.)	7.8 (2002.01.15.)	-14.5 (2013.01.04.)	13.6 (1980.01.28.)	-23.8 (1981.01.17.)	58.4 (2020.01.07.)	21.7 (1998.01.19.)	35.2 (1998.01.19.)
영천 (1972.01.21.)	12.2 (2002.01.15.)	-10.6 (2001.01.15.)	15.7 (2021.01.15.)	-20.5 (1981.01.17.)	48.0 (2020.01.07.)	15.0 (1980.01.30.)	23.9 (2009.01.23.)
울진 (1971.01.12.)	12.0 (2002.01.15.)	-10.6 (1986.01.05.)	17.4 (2002.01.12.)	-16.1 (2021.01.08.)	52.7 (1992.01.06.)	31.7 (1997.01.01.)	51.9 (1997.01.01.)
의성 (1973.01.01.)	8.2 (2002.01.15.)	-14.4 (2013.01.04.)	15.3 (2016.01.03.)	-23.3 (1981.01.17.)	31.5 (2020.01.07.)	11.0 (1992.01.23.)	19.2 (2013.01.25.)
포항 (1943.01.01.)	13.5 (2002.01.15.)	-9.8 (1959.01.17.)	17.5 (1997.01.01.)	-14.4 (1970.01.05.)	62.7 (2020.01.07.)	35.0 (1953.01.18.)	34.0 (1976.01.07.)

- ※ 같은 극값이 2개 이상 존재할 때는 최근 극값(관측일)을 우선순위로 함. 다만, 일극값은 첫 번째 관측된 값을 채택. (기후통계지침, 2021)
- ※ 최대풍속(maximum wind speed) : 하루(00~24시) 중 임의의 10분간 평균으로 가장 세게 불었던 풍속
 최대순간풍속(maximum instantaneous wind speed) : 하루(00~24시) 중 바람이 순간적으로 가장 세게 불었던 때의 풍속
- ※ 통상적으로 최대풍속보다 최대순간풍속 값이 크게 나오나, 포항의 최대풍속 극값이 최대순간풍속 관측시작일(1959.6.1.)보다 앞서 나온 값인 경우, 최대순간풍속 극값보다 클 수 있음

대구·경북 2월 기후평년 정보

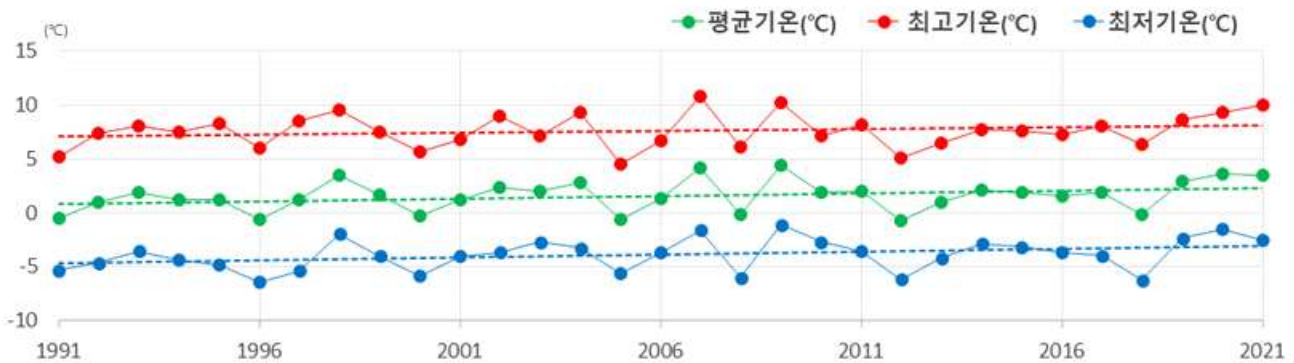
대구·경북 2월 기온 및 강수량 기후평년값 분포도

■ **최고기온 7.5°C**, **평균기온 1.5°C**, **최저기온 -3.9°C** / **강수량: 28.7mm**(강수일수: 5.2일)



연도별(1991~2021) 2월 기온변화 및 강수현황

■ 기온 변화경향(°C/31year): **최고기온: +1.0** / **평균기온: +1.5** / **최저기온: +1.7**



■ **강수량 최고1위 73.2mm(2011년)**, **최저1위 0.4mm(2000년)** / **강수일수 최고1위 9.8(1991년)**, **최저1위 0.7일(2000년)**



지점별 2월 평년(1991~2020년) 및 2월 최근 10년(2012~2021년) 평균

구 분		구미	대구	문경	봉화	안동	영덕	영주	영천	울진	의성	포항
평균 기온 (°C)	평년	1.8	3.5	0.6	-1.6	0.8	2.9	0.2	1.7	3.0	-0.3	4.3
	최근10년	2.3	3.3	0.9	-1.3	1.1	3.0	0.4	2.2	2.9	0.2	4.3
최고 기온 (°C)	평년	7.9	8.8	6.3	5.9	7.0	8.1	5.8	8.3	7.9	7.8	9.0
	최근10년	8.1	8.7	6.6	5.6	7.2	8.3	5.9	8.6	7.8	8.1	9.0
최저 기온 (°C)	평년	-3.6	-1.1	-4.7	-8.4	-5.1	-1.8	-5.4	-4.2	-1.6	-7.5	0.2
	최근10년	-2.8	-1.5	-4.4	-7.7	-4.7	-1.8	-5.1	-3.6	-1.8	-7.0	0.1
강수량 (mm)	평년	27.0	25.4	29.7	25.9	24.9	30.5	30.2	26.0	36.9	22.6	36.5
	최근10년	24.6	20.8	31.8	23.3	23.5	25.9	28.6	22.6	30.7	20.0	32.9
강수 일수 (일)	평년	5.4	4.7	5.6	5.1	4.9	4.9	5.1	5.1	5.9	4.7	5.9
	최근10년	6.4	4.6	5.5	4.6	4.1	4.8	4.8	5.9	6.1	5.2	6.5

대구·경북 지점별 2월 기후 극값

지점 (관측개시일)	기온(°C)				일 강수량 (mm) (상위1위)	풍속(m/s)	
	일평균기온		일최고기온 (상위1위)	일최저기온 (하위1위)		최대풍속 (상위1위)	최대순간풍속 (상위1위)
	(상위1위)	(하위1위)					
구미 (1973.01.01.)	16.3 (2010.02.25.)	-10.9 (1977.02.16.)	24.0 (2021.02.21.)	-16.7 (1977.02.17.)	43.0 (2011.02.27.)	15.0 (1973.02.06.)	19.6 (1994.02.02.)
대구 (1907.01.31.)	17.3 (2009.02.13.)	-10.4 (1977.02.16.)	24.4 (2021.02.21.)	-16.4 (1936.02.05.)	41.5 (2011.02.27.)	19.3 (1920.02.10.)	26.0 (1981.02.26.)
문경 (1973.01.01.)	13.0 (1992.02.29.)	-12.6 (2012.02.02.)	22.4 (2021.02.21.)	-17.0 (2012.02.02.)	45.5 (2011.02.27.)	12.4 (2000.02.15.)	18.7 (2021.02.15.)
봉화 (1988.01.01.)	12.1 (2009.02.13.)	-15.5 (2012.02.02.)	19.5 (2021.02.21.)	-27.7 (2012.02.03.)	41.5 (2011.02.27.)	9.7 (2017.02.02.)	17.4 (1991.02.21.)
안동 (1973.01.01.)	14.8 (2009.02.13.)	-12.1 (2012.02.02.)	23.2 (2021.02.21.)	-18.6 (2012.02.03.)	43.5 (2011.02.27.)	16.7 (1991.02.21.)	24.1 (1991.02.21.)
영덕 (1972.01.03.)	17.5 (2009.02.13.)	-10.1 (1977.02.16.)	24.1 (1993.02.06.)	-13.7 (2012.02.02.)	52.0 (1993.02.16.)	19.0 (1975.02.25.)	26.6 (2009.02.14.)
영주 (1972.11.28.)	11.7 (1992.02.29.)	-12.7 (2012.02.02.)	21.6 (2021.02.21.)	-20.7 (1977.02.17.)	50.0 (2011.02.27.)	19.5 (1998.02.08.)	35.8 (1998.02.08.)
영천 (1972.01.21.)	15.9 (2009.02.13.)	-10.5 (1977.02.16.)	23.6 (2021.02.21.)	-16.0 (1984.02.10.)	45.0 (2011.02.27.)	14.0 (1988.02.02.)	20.7 (2007.02.14.)
의성 (1973.01.01.)	15.8 (2009.02.13.)	-9.9 (1981.02.26.)	24.0 (2021.02.21.)	-14.1 (1981.02.26.)	65.0 (2011.02.11.)	21.7 (1979.02.17.)	41.0 (1998.02.08.)
울진 (1971.01.12.)	15.6 (2009.02.13.)	-13.8 (2012.02.02.)	24.1 (2021.02.21.)	-22.1 (2012.02.03.)	45.0 (2011.02.27.)	13.5 (1991.02.21.)	19.2 (2004.02.14.)
포항 (1943.01.01.)	17.9 (2009.02.13.)	-9.4 (1977.02.16.)	24.9 (2021.02.21.)	-13.4 (1957.02.11.)	48.6 (1998.02.20.)	28.3 (1951.02.27.)	24.6 (1985.02.09.)

※ 같은 극값이 2개 이상 존재할 때는 최근 극값(관측일)을 우선순위로 함. 다만, 일극값은 첫 번째 관측된 값을 채택 (기후통계지침, 2021)

※ 최대풍속(maximum wind speed) : 하루(00~24시) 중 임의의 10분간 평균으로 가장 세게 불었던 풍속

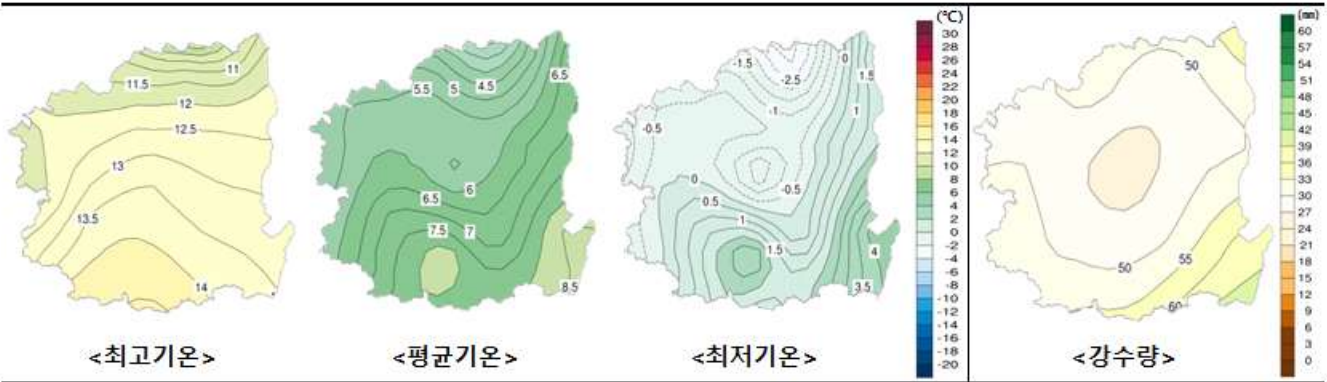
최대순간풍속(maximum instantaneous wind speed) : 하루(00~24시) 중 바람이 순간적으로 가장 세게 불었던 때의 풍속

※ 통상적으로 최대풍속보다 최대순간풍속 값이 크게 나오나, 포항의 최대풍속 극값이 최대순간풍속 관측시작일(1959.6.1)보다 앞서 나온 값인 경우, 최대순간풍속 극값보다 클 수 있음

대구·경북 3월 기후평년 정보

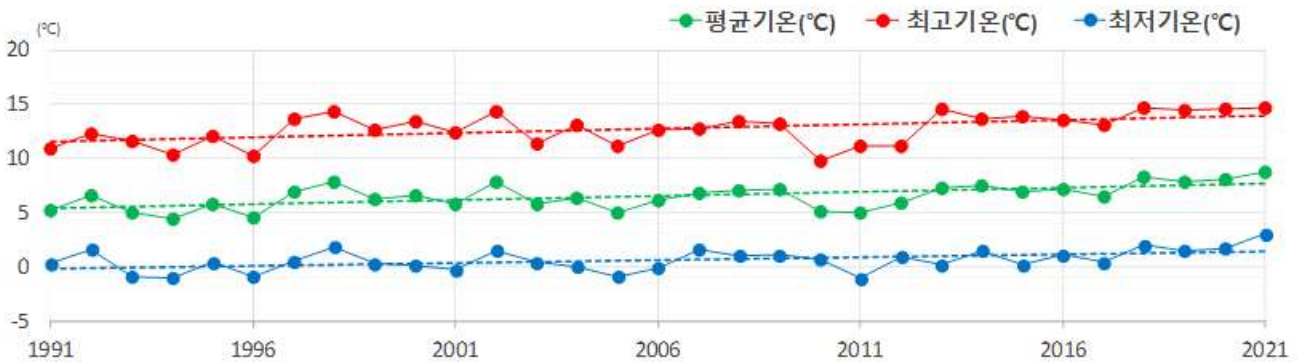
대구·경북 3월 기온 및 강수량 기후평년값 분포도

- **최고기온 12.7°C, 평균기온 6.4°C, 최저기온 0.5°C / 강수량: 49.7mm(강수일수: 7.5일)**



연도별(1991~2021) 3월 기온변화 및 강수현황

- 기온 변화경향(°C/31year): **최고기온 +2.5** / **평균기온 +2.3** / **최저기온 +1.6**



- **강수량 최고1위 117.6mm(1996년), 최저1위 8.8mm(2001년) / 강수일수 최고1위 13.5(2010년), 최저1위 3.6일(2011년)**



지점별 3월 평년(1991~2020년) 및 3월 최근 10년(2012~2021년) 평균

구 분		구미	대구	문경	봉화	안동	영덕	영주	영천	울진	의성	포항
평균 기온 (°C)	평년	8.3	9.1	7.0	4.5	7.1	8.0	6.4	7.7	7.7	6.4	9.5
	최근10년	7.1	8.4	5.8	3.7	6.0	7.0	5.4	6.6	6.9	5.3	8.6
최고 기온 (°C)	평년	14.8	15.2	13.5	11.9	13.9	13.9	12.7	14.8	12.7	14.8	14.2
	최근10년	13.6	14.2	12.1	11.2	12.6	12.5	11.5	13.6	11.8	13.4	13.3
최저 기온 (°C)	평년	2.1	3.6	0.7	-2.5	0.5	2.5	-0.1	0.9	2.6	-1.4	5.0
	최근10년	0.9	3.3	-0.1	-3.2	-0.2	1.7	-0.6	0.0	2.1	-2.2	4.2
강수량 (mm)	평년	58.6	64.3	60.2	47.3	54.4	49.5	59.1	68.6	59.7	54.3	74.8
	최근10년	47.7	49.0	48.7	46.6	44.5	49.1	53.3	50.0	56.0	41.5	60.5
강수 일수 (일)	평년	7.4	7.3	7.8	8.3	7.0	7.6	8.1	7.3	8.4	7.6	8.3
	최근10년	7.2	7.1	7.5	7.6	7.2	7.1	7.8	7.1	8.2	6.9	8.5

대구·경북 지점별 3월 기후 극값

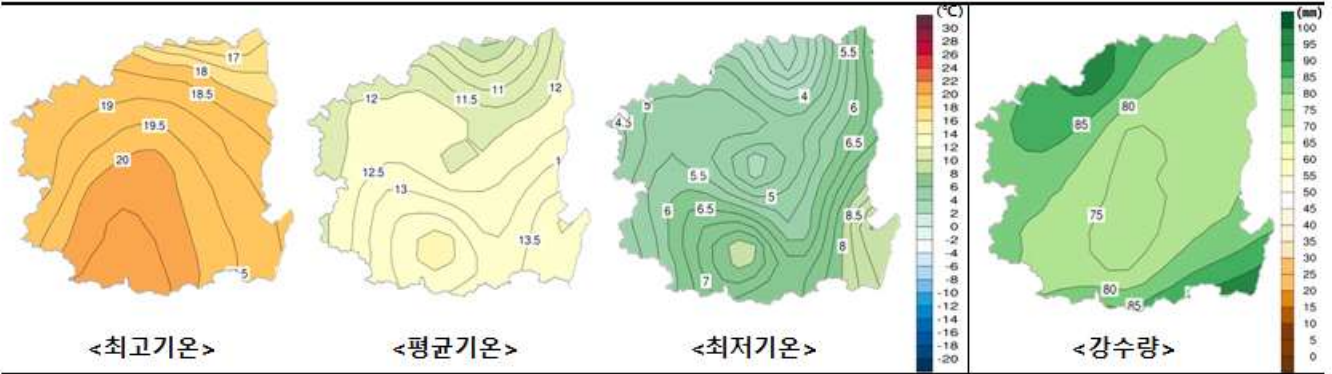
지점 (관측개시일)	기온(°C)				일 강수량 (mm) (상위1위)	풍속(m/s)	
	일평균기온		일최고기온 (상위1위)	일최저기온 (하위1위)		최대풍속 (상위1위)	최대순간풍속 (상위1위)
	(상위1위)	(하위1위)					
구미 (1973.01.01.)	17.9 (2009.03.19.)	-7.0 (1977.03.04.)	27.3 (1998.03.29.)	-10.4 (1977.03.05.)	47.0 (2015.03.18.)	17.0 (1977.03.24.)	22.6 (2007.03.28.)
대구 (1907.01.31.)	20.0 (1973.03.28.)	-6.7 (1936.03.01.)	26.9 (2013.03.09.)	-10.9 (1915.03.01.)	53.2 (1972.03.30.)	24.8 (1922.03.23.)	26.2 (1981.03.26.)
문경 (1973.01.01.)	17.5 (2009.03.19.)	-7.7 (1977.03.04.)	26.2 (2014.03.28.)	-11.0 (2004.03.07.)	54.5 (2004.03.05.)	12.7 (2020.03.19.)	23.0 (2020.03.19.)
봉화 (1988.01.01.)	15.0 (2009.03.19.)	-7.1 (2004.03.07.)	25.2 (1998.03.29.)	-16.2 (2004.03.07.)	65.9 (1989.03.03.)	10.4 (2000.03.24.)	19.3 (2020.03.19.)
안동 (1973.01.01.)	17.6 (2009.03.19.)	-7.4 (1977.03.04.)	25.5 (2014.03.28.)	-11.5 (2004.03.07.)	58.7 (2021.03.01.)	16.7 (1987.03.25.)	26.0 (1999.03.05.)
영덕 (1972.01.03.)	20.5 (2009.03.18.)	-5.9 (1977.03.04.)	27.0 (2013.03.09.)	-9.9 (1977.03.05.)	56.5 (1979.03.29.)	17.5 (1973.03.28.)	27.2 (2002.03.19.)
영주 (1972.11.28.)	16.0 (2018.03.28.)	-9.0 (1977.03.04.)	25.2 (1998.03.29.)	-12.0 (1988.03.04.)	77.0 (2021.03.01.)	15.4 (1995.03.10.)	24.1 (1995.03.10.)
영천 (1972.01.21.)	18.8 (1973.03.28.)	-6.5 (1977.03.04.)	26.6 (1973.03.28.)	-10.2 (1977.03.05.)	42.0 (1989.03.03.)	13.0 (1988.03.30.)	18.2 (2001.03.03.)
의성 (1973.01.01.)	20.2 (2009.03.18.)	-5.9 (1977.03.04.)	27.7 (1998.03.29.)	-10.2 (1977.03.05.)	54.6 (1975.03.05.)	20.0 (1973.03.27.)	29.6 (2010.03.21.)
울진 (1971.01.12.)	18.1 (1973.03.28.)	-7.1 (1977.03.04.)	27.2 (2009.03.19.)	-12.7 (1984.03.04.)	53.7 (2021.03.01.)	12.5 (1974.03.21.)	22.7 (2007.03.28.)
포항 (1943.01.01.)	19.5 (2018.03.28.)	-5.3 (1977.03.04.)	26.9 (2013.03.09.)	-9.9 (1977.03.05.)	63.7 (1972.03.30.)	30.3 (1952.03.22.)	28.1 (1964.03.27.)

- ※ 같은 극값이 2개 이상 존재할 때는 최근 극값(관측일)을 우선순위로 함. 다만, 일극값은 첫 번째 관측된 값을 채택 (기후통계지침, 2021)
- ※ 최대풍속(maximum wind speed) : 하루(00~24시) 중 임의의 10분간 평균으로 가장 세게 불었던 풍속
- 최대순간풍속(maximum instantaneous wind speed) : 하루(00~24시) 중 바람이 순간적으로 가장 세게 불었던 때의 풍속
- ※ 통상적으로 최대순간풍속값이 최대풍속값보다 크지만, 포항의 최대풍속 극값이 최대순간풍속 관측시작일(1959.6.1.) 보다 앞서 나온 값인 경우, 최대순간풍속 극값보다 클 수 있음

대구·경북 4월 기후평년 정보

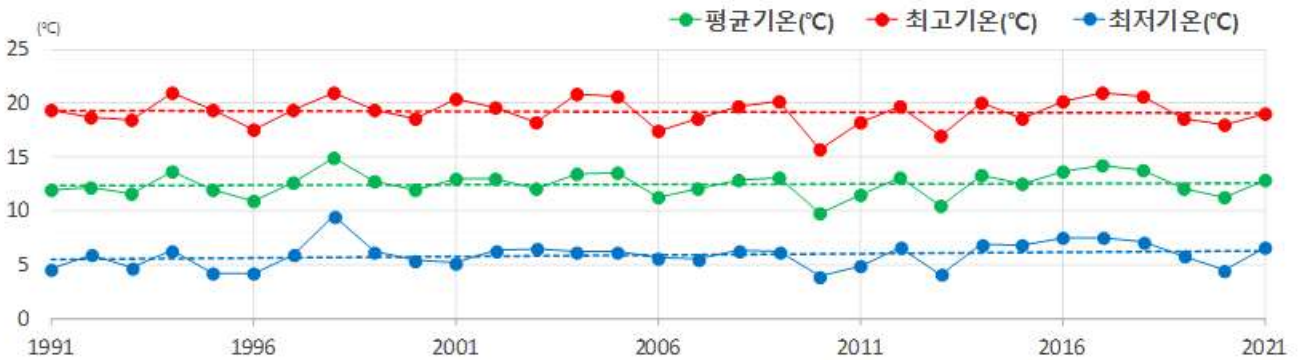
대구·경북 4월 기온 및 강수량 기후평년값 분포도

■ 최고기온 **19.2°C**, 평균기온 **12.5°C**, 최저기온 **5.9°C** / 강수량: **79.6mm**(강수일수: 7.9일)



연도별(1991~2021) 4월 기온변화 및 강수현황

■ 4월 기온 변화경향(°C/31year): 최고기온 **-0.3** / 평균기온 **+0.2** / 최저기온 **+0.9**



■ 4월 강수량 최고1위 **176.3mm(2003년)**, 최저1위 **15.2mm(2001년)** / 강수일수 최고1위 **13.9(2015년)**, 최저1위 **3.6일(2001년)**



지점별 4월 평년(1991~2020년) 및 4월 최근 10년(2012~2021년) 평균

구 분		구미	대구	문경	봉화	안동	영덕	영주	영천	울진	의성	포항
평균 기온 (°C)	평년	13.8	14.4	12.5	10.0	12.8	12.7	12.0	13.0	12.2	12.2	14.2
	최근10년	13.3	14.5	12.2	9.9	12.4	12.5	11.8	12.7	12.1	11.7	14.1
최고 기온 (°C)	평년	20.4	20.5	19.0	17.5	19.6	18.9	18.6	20.0	17.3	20.5	19.1
	최근10년	20.4	20.6	18.9	18.1	19.5	18.4	18.6	19.9	17.2	20.3	19.1
최저 기온 (°C)	평년	7.4	8.7	5.9	2.5	6.1	7.0	5.2	6.0	7.1	4.0	9.8
	최근10년	6.5	8.8	5.4	1.9	5.5	6.7	4.8	5.3	7.1	3.3	9.6
강수량 (mm)	평년	89.5	80.3	97.0	85.4	86.2	102.0	103.7	90.9	105.2	80.4	98.9
	최근10년	79.0	70.6	89.5	80.7	74.0	79.5	94.8	76.4	76.4	73.6	81.2
강수 일수 (일)	평년	8.9	8.9	9.8	8.2	8.8	8.0	9.1	8.3	9.2	8.8	8.8
	최근10년	7.7	8.2	8.5	8.0	8.0	7.0	8.5	7.6	7.8	7.5	8.2

대구·경북 지점별 4월 기후 극값

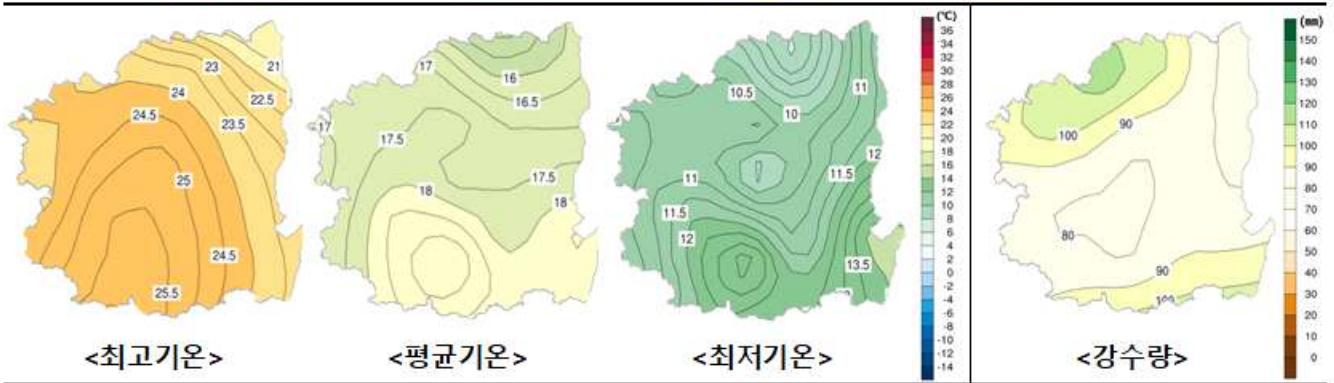
지점 (관측개시일)	기온(°C)				일 강수량 (mm) (상위1위)	풍속(m/s)	
	일평균기온		일최고기온 (상위1위)	일최저기온 (하위1위)		최대풍속 (상위1위)	최대순간풍속 (상위1위)
	(상위1위)	(하위1위)					
구미 (1973.01.01.)	23.0 (2005.04.28.)	2.7 (1987.04.01.)	32.9 (2005.04.28.)	-4.3 (1993.04.10.)	72.0 (1974.04.07.)	17.0 (1987.04.21.)	19.0 (2005.04.28.)
대구 (1907.01.31.)	23.9 (2005.04.28.)	1.1 (1972.04.01.)	32.0 (2018.04.21.)	-6.0 (1916.04.06.)	89.3 (1984.04.18.)	20.8 (1947.04.02.)	30.0 (1973.04.11.)
문경 (1973.01.01.)	22.0 (2005.04.29.)	1.3 (1993.04.10.)	32.3 (2018.04.21.)	-4.2 (1993.04.10.)	95.4 (1977.04.24.)	15.2 (2000.04.23.)	21.7 (2000.04.10.)
봉화 (1988.01.01.)	22.1 (2005.04.28.)	0.5 (1991.04.01.)	31.2 (2005.04.28.)	-9.1 (1995.04.03.)	83.5 (2002.04.30.)	10.3 (2005.04.28.)	20.2 (1990.04.08.)
안동 (1973.01.01.)	22.9 (2005.04.28.)	2.5 (1993.04.08.)	32.1 (2005.04.28.)	-4.3 (1991.04.02.)	66.1 (1974.04.07.)	16.8 (1987.04.21.)	25.9 (2005.04.07.)
영덕 (1972.01.03.)	25.1 (2005.04.28.)	2.1 (1996.04.02.)	34.0 (2005.04.28.)	-3.6 (1991.04.02.)	88.2 (1977.04.06.)	19.0 (1975.04.21.)	25.6 (2006.04.20.)
영주 (1972.11.28.)	22.5 (2005.04.29.)	2.0 (1993.04.08.)	32.0 (2005.04.28.)	-5.8 (1991.04.02.)	86.5 (1974.04.07.)	16.8 (2000.04.23.)	24.5 (2010.04.13.)
영천 (1972.01.21.)	23.4 (2005.04.28.)	2.1 (1987.04.01.)	32.0 (2018.04.21.)	-5.9 (1991.04.02.)	73.0 (1991.04.17.)	14.5 (2000.04.10.)	22.1 (2005.04.28.)
의성 (1973.01.01.)	26.7 (1998.04.20.)	1.1 (1972.04.01.)	33.7 (2005.04.28.)	-3.0 (1991.04.01.)	180.4 (2014.04.29.)	35.0 (1983.04.27.)	50.0 (1983.04.27.)
울진 (1971.01.12.)	22.6 (2005.04.28.)	1.6 (1991.04.01.)	33.1 (2018.04.21.)	-8.4 (1995.04.03.)	85.0 (2002.04.16.)	12.6 (2000.04.10.)	17.7 (2015.04.16.)
포항 (1943.01.01.)	25.3 (2017.04.30.)	1.5 (1972.04.01.)	33.0 (2018.04.21.)	-2.3 (1972.04.01.)	76.0 (2012.04.21.)	30.0 (1961.04.04.)	34.0 (1985.04.12.)

- ※ 같은 극값이 2개 이상 존재할 때는 최근 극값(관측일)을 우선순위로 함. 다만, 일극값은 첫 번째 관측된 값을 채택. (기후통계지침, 2021)
- ※ 최대풍속(maximum wind speed) : 하루(00~24시) 중 임의의 10분간 평균으로 가장 세게 불었던 풍속
- ※ 최대순간풍속(maximum instantaneous wind speed) : 하루(00~24시) 중 바람이 순간적으로 가장 세게 불었던 때의 풍속
- ※ 통상적으로 최대순간풍속값이 최대풍속값보다 크지만, 포항의 최대풍속 극값이 최대순간풍속 관측시작일(1959.6.1.) 보다 앞서 나온 값인 경우, 최대순간풍속 극값보다 클 수 있음

대구·경북 5월 기후평년 정보

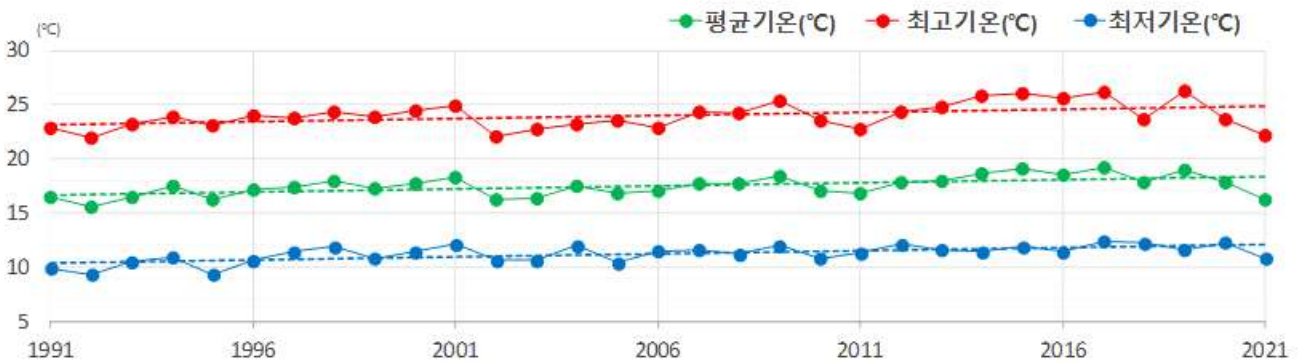
대구·경북 5월 기온 및 강수량 기후평년값 분포도

■ **최고기온 24.1°C**, **평균기온 17.5°C**, **최저기온 11.2°C** / **강수량: 87.6mm**(강수일수: 8.3일)

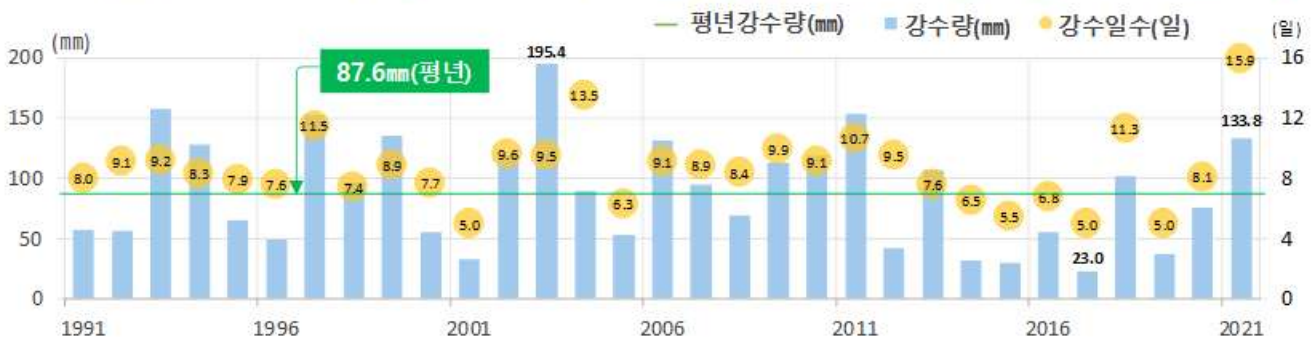


연도별(1991~2021) 5월 기온변화 및 강수현황

■ 5월 기온 변화경향(°C/31year): **최고기온 +1.8** / **평균기온 +1.7** / **최저기온 +1.7**



■ 5월 강수량 최고위 195.4mm(2003년), 최저위 23.0mm(2017년) / 강수일수 최고위 15.9일(2021년), 최저위 5.0일(2019년)



지점별 5월 평년(1991~2020년) 및 5월 최근 10년(2012~2021년) 평균

구 분		구미	대구	문경	봉화	안동	영덕	영주	영천	울진	의성	포항
평균 기온 (°C)	평년	18.6	19.7	17.3	15.5	17.8	17.1	17.2	17.8	16.3	17.1	18.6
	최근10년	19.5	20.2	18.0	15.7	18.5	18.1	17.6	18.6	17.0	17.9	19.5
최고 기온 (°C)	평년	25.4	25.7	24.0	23.3	24.7	22.9	23.9	24.9	21.1	25.4	23.5
	최근10년	26.1	26.5	24.8	23.4	25.5	24.3	24.5	25.8	22.0	26.3	24.4
최저 기온 (°C)	평년	12.0	14.1	10.6	7.7	11.2	11.6	10.5	10.8	11.8	9.0	14.4
	최근10년	12.9	14.3	11.2	8.0	11.6	12.3	10.7	11.5	12.2	9.6	15.2
강수량 (mm)	평년	78.7	77.9	108.1	101.5	85.1	74.5	118.5	85.8	70.5	78.6	84.6
	최근10년	61.6	53.3	89.3	84.0	62.0	47.5	96.4	52.8	45.2	61.9	47.0
강수 일수 (일)	평년	8.2	8.8	8.3	8.7	8.7	7.4	8.4	8.7	8.0	8.0	8.5
	최근10년	8.0	8.3	8.7	9.1	7.8	6.8	9.1	8.6	7.3	8.5	7.2

대구·경북 지점별 5월 기후 극값

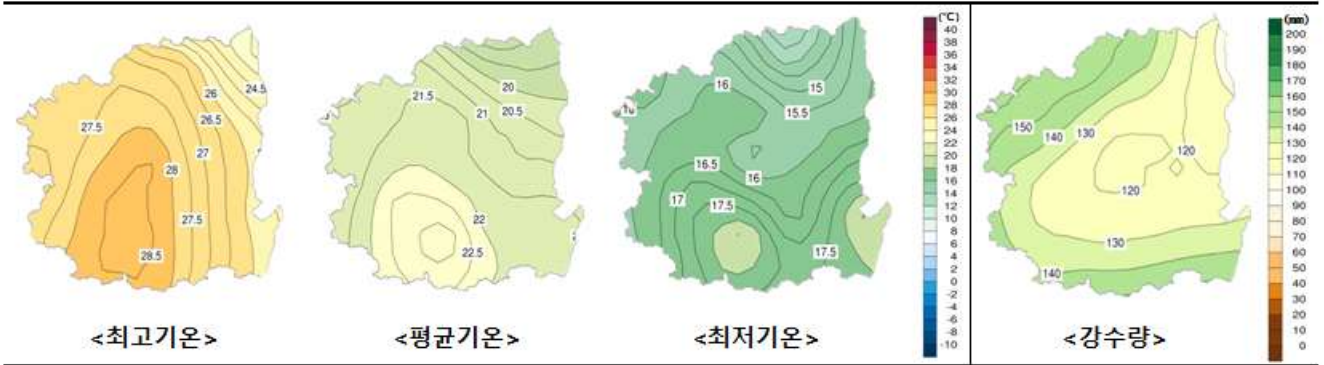
지점 (관측개시일)	기온(°C)				일 강수량 (mm) (상위1위)	풍속(m/s)	
	일평균기온		일최고기온 (상위1위)	일최저기온 (하위1위)		최대풍속 (상위1위)	최대순간풍속 (상위1위)
	(상위1위)	(하위1위)					
구미 (1973.01.01.)	27.4 (2014.05.31.)	9.3 (1976.05.05.)	36.7 (2014.05.31.)	1.3 (1981.05.04.)	94.0 (2003.05.30.)	13.5 (1988.05.12.)	17.8 (2000.05.01.)
대구 (1907.01.31.)	29.5 (2014.05.31.)	8.9 (1917.05.05.)	37.4 (2014.05.31.)	1.8 (1934.05.01.)	111.5 (2003.05.30.)	24.3 (1916.05.07.)	24.8 (1981.05.12.)
문경 (1973.01.01.)	26.2 (2017.05.29.)	8.7 (1990.05.02.)	35.2 (2000.05.25.)	1.7 (2003.05.09.)	101.5 (1993.05.13.)	12.5 (1982.05.04.)	18.1 (2015.05.12.)
봉화 (1988.01.01.)	23.7 (2018.05.17.)	7.2 (2021.05.01.)	33.0 (2000.05.25.)	-1.0 (1992.05.11.)	93.7 (2021.05.16.)	8.9 (1996.05.11.)	17.3 (1991.05.10.)
안동 (1973.01.01.)	26.3 (2018.05.17.)	9.6 (2002.05.07.)	35.1 (2000.05.25.)	1.8 (1976.05.05.)	105.0 (1993.05.13.)	14.2 (1988.05.12.)	24.8 (1997.05.30.)
영덕 (1972.01.03.)	27.9 (2019.05.25.)	8.7 (2003.05.08.)	35.8 (1983.05.31.)	1.5 (2003.05.09.)	81.8 (1979.05.07.)	17.0 (1972.05.20.)	24.2 (2016.05.04.)
영주 (1972.11.28.)	25.4 (2014.05.31.)	8.8 (2002.05.07.)	35.2 (2014.05.31.)	1.2 (1978.05.07.)	111.0 (1980.05.25.)	14.2 (1999.05.19.)	20.8 (1997.05.19.)
영천 (1972.01.21.)	27.7 (2017.05.29.)	9.4 (1995.05.13.)	36.3 (2000.05.25.)	1.1 (1995.05.05.)	111.0 (2003.05.30.)	12.5 (1979.05.17.)	22.0 (2016.05.04.)
의성 (1973.01.01.)	27.0 (2019.05.25.)	8.0 (2013.05.02.)	35.6 (2019.05.25.)	2.8 (2003.05.09.)	99.0 (2010.05.23.)	21.7 (1982.05.04.)	34.0 (1996.05.09.)
울진 (1971.01.12.)	26.6 (2018.05.17.)	8.8 (1995.05.13.)	36.3 (2014.05.31.)	-1.1 (2010.05.01.)	74.0 (2003.05.30.)	11.5 (1991.05.16.)	16.2 (2016.05.03.)
포항 (1943.01.01.)	28.5 (2019.05.25.)	9.5 (1958.05.11.)	36.1 (1983.05.31.)	3.7 (1953.05.03.)	122.0 (2003.05.30.)	29.3 (1956.05.05.)	28.0 (1977.05.14.)

- ※ 같은 극값이 2개 이상 존재할 때는 최근 극값(관측일)을 우선순위로 함. 다만, 일극값은 첫 번째 관측된 값을 채택. (기후통계지침, 2021)
- ※ 최대풍속(maximum wind speed) : 하루(00~24시) 중 임의의 10분간 평균으로 가장 세게 불었던 풍속
- 최대순간풍속(maximum instantaneous wind speed) : 하루(00~24시) 중 바람이 순간적으로 가장 세게 불었던 때의 풍속
- ※ 통상적으로 최대순간풍속값이 최대풍속값보다 크지만, 포항의 최대풍속 극값이 최대순간풍속 관측시작일(1959.6.1.) 보다 앞서 나온 값인 경우, 최대순간풍속 극값보다 클 수 있음

대구·경북 6월 기후평년 정보

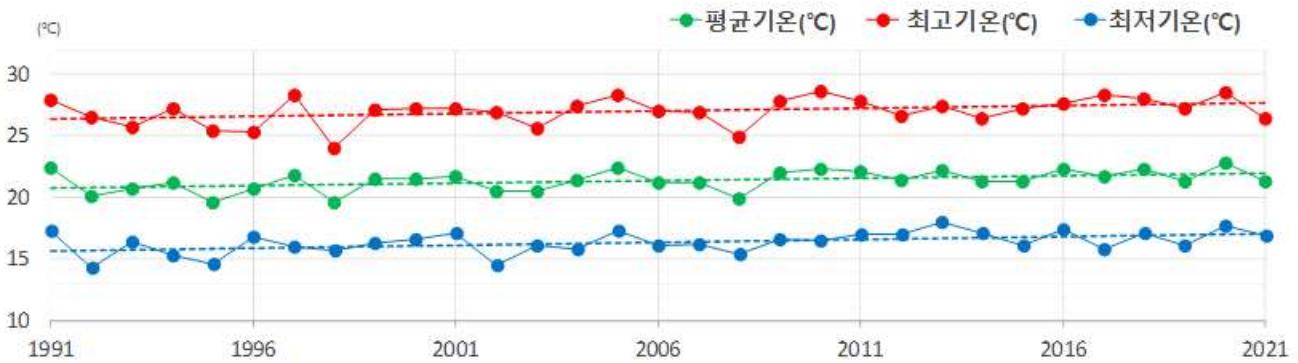
대구·경북 6월 기온 및 강수량 기후평년값 분포도

- 최고기온 **27.0°C**, 평균기온 **21.4°C**, 최저기온 **16.4°C** / 강수량: **128.7mm**(강수일수: 9.4일)



연도별(1991~2021) 6월 기온변화 및 강수현황

- 6월 기온 변화경향(°C/31year): **최고기온 +1.3** / **평균기온 +1.3** / **최저기온 +1.4**



- 6월 강수량 최고1위 **294.6mm(1996년)**, 최저1위 **22.8mm(1992년)** / 강수일수 최고1위 **15.3(1996년)**, 최저1위 **6.3일(2002년)**



지점별 6월 평년(1991~2020년) 및 6월 최근 10년(2012~2021년) 평균

구분		구미	대구	문경	봉화	안동	영덕	영주	영천	울진	의성	포항
평균기온(°C)	평년	23.3	23.5	21.9	19.8	22.4	20.9	21.7	22.1	19.7	22.2	22.2
	최근10년	22.6	23.4	21.3	19.6	21.9	20.4	21.3	21.7	19.4	21.6	21.8
최고기온(°C)	평년	28.8	28.9	27.8	26.3	28.4	26.4	27.9	28.0	23.5	29.2	25.8
	최근10년	28.4	28.7	27.2	26.6	27.9	25.6	27.4	27.6	23.3	28.6	25.8
최저기온(°C)	평년	18.3	18.9	16.7	13.9	17.2	16.6	16.2	16.9	16.4	16.0	19.1
	최근10년	17.4	18.8	15.9	13.4	16.5	16.0	15.8	16.3	16.0	15.2	18.6
강수량(mm)	평년	91.8	87.8	101.0	94.8	81.7	98.5	96.2	86.9	77.0	81.0	81.6
	최근10년	120.3	129.2	154.8	143.2	123.1	113.4	158.5	126.0	104.3	115.8	126.8
강수일수(일)	평년	9.8	10.7	8.8	10.4	8.6	9.5	9.3	10.3	8.7	9.6	9.8
	최근10년	9.1	9.4	9.1	10.3	9.6	8.9	9.6	9.5	9.4	9.0	9.7

대구·경북 지점별 6월 기후 극값

지점 (관측개시일)	기온(°C)				일 강수량 (mm) (상위1위)	풍속(m/s)	
	일평균기온		일최고기온 (상위1위)	일최저기온 (하위1위)		최대풍속 (상위1위)	최대순간풍속 (상위1위)
	(상위1위)	(하위1위)					
구미 (1973.01.01.)	28.3 (2011.06.23.)	15.1 (2002.06.24.)	36.5 (1997.06.17.)	7.3 (1992.06.08.)	130.5 (1996.06.17.)	12.5 (1974.06.01.)	14.4 (1997.06.01.)
대구 (1907.01.31.)	30.1 (2005.06.25.)	13.5 (1917.06.04.)	38.0 (1958.06.26.)	7.8 (1921.06.03.)	136.8 (1978.06.18.)	17.7 (1946.06.24.)	24.0 (1970.06.14.)
문경 (1973.01.01.)	28.1 (1981.06.18.)	13.7 (2002.06.24.)	35.6 (1981.06.16.)	4.6 (2010.06.01.)	159.5 (2013.06.18.)	9.5 (2000.06.13.)	16.0 (2019.06.15.)
봉화 (1988.01.01.)	25.4 (2005.06.30.)	11.8 (1998.06.04.)	34.6 (1997.06.18.)	1.2 (2010.06.01.)	250.0 (1994.06.30.)	8.0 (1999.06.29.)	18.7 (2000.06.18.)
안동 (1973.01.01.)	27.7 (2020.06.09.)	14.2 (1998.06.05.)	35.7 (2020.06.09.)	6.1 (2010.06.01.)	147.0 (2011.06.24.)	9.3 (1993.06.02.)	16.6 (1991.06.11.)
영덕 (1972.01.03.)	30.2 (2011.06.23.)	12.4 (1981.06.01.)	37.0 (2018.06.24.)	6.0 (1981.06.02.)	144.0 (1983.06.20.)	15.0 (1975.06.11.)	19.2 (2004.06.12.)
영주 (1972.11.28.)	27.6 (2005.06.24.)	12.9 (1998.06.05.)	35.5 (1997.06.17.)	5.1 (2010.06.01.)	259.5 (1994.06.30.)	11.1 (2000.06.06.)	18.1 (2009.06.12.)
영천 (1972.01.21.)	29.5 (2005.06.25.)	13.0 (1974.06.04.)	37.3 (2000.06.19.)	5.5 (1981.06.02.)	136.5 (1978.06.18.)	12.0 (1989.06.08.)	16.7 (1993.06.02.)
의성 (1973.01.01.)	28.9 (2011.06.21.)	11.9 (1981.06.01.)	36.0 (1991.06.28.)	6.5 (2010.06.01.)	150.5 (2011.06.24.)	21.0 (1974.06.01.)	28.0 (1996.06.18.)
울진 (1971.01.12.)	27.9 (2011.06.29.)	14.1 (2010.06.01.)	36.3 (2018.06.24.)	4.1 (2010.06.01.)	130.8 (1983.06.20.)	9.5 (1989.06.05.)	18.0 (1997.06.14.)
포항 (1943.01.01.)	31.1 (2005.06.25.)	11.6 (1963.06.07.)	37.7 (2005.06.25.)	8.2 (1969.06.07.)	150.5 (2003.06.19.)	29.8 (1952.06.08.)	25.5 (1963.06.04.)

※ 같은 극값이 2개 이상 존재할 때는 최근 극값(관측일)을 우선순위로 함. 다만, 일극값은 첫 번째 관측된 값을 채택. (기후통계지침, 2021)

※ 최대풍속(maximum wind speed) : 하루(00~24시) 중 임의의 10분간 평균으로 가장 세게 불었던 풍속

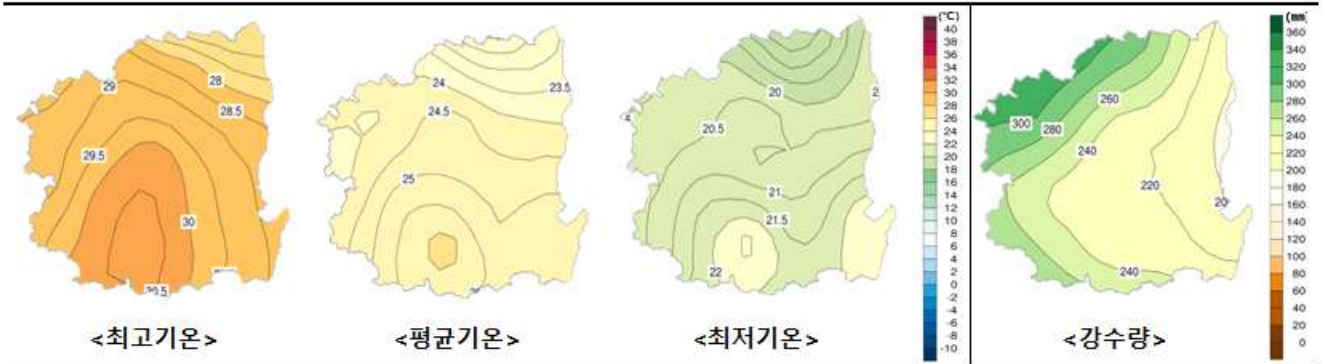
최대순간풍속(maximum instantaneous wind speed) : 하루(00~24시) 중 바람이 순간적으로 가장 세게 불었던 때의 풍속

※ 통상적으로 최대순간풍속값이 최대풍속값보다 크지만, 포항의 최대풍속 극값이 최대순간풍속 관측시작일(1959.6.1.) 보다 앞서 나온 값인 경우, 최대순간풍속 극값보다 클 수 있음

대구·경북 7월 기후평년 정보

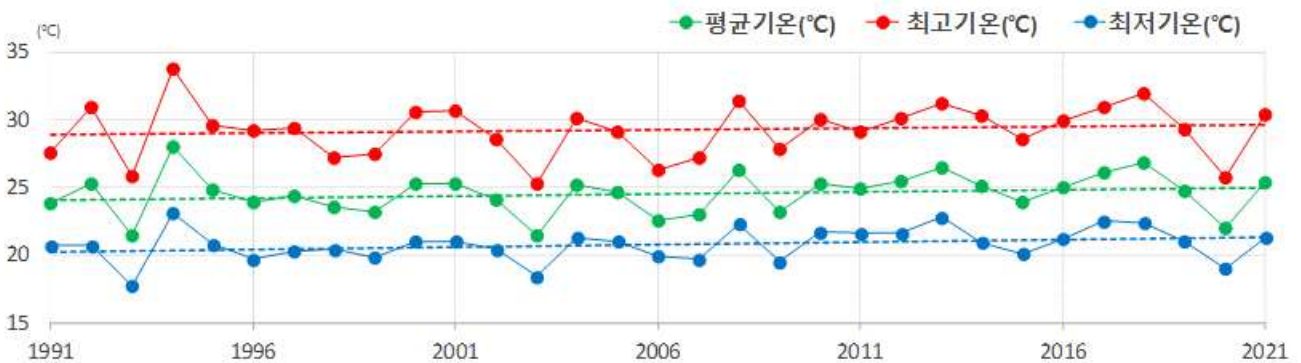
대구·경북 7월 기온 및 강수량 기후평년값 분포도

■ 최고기온 29.2°C, 평균기온 24.5°C, 최저기온 20.8°C / 강수량: 238.9mm(강수일수: 14.2일)



연도별(1991~2021) 7월 기온변화 및 강수현황

■ 7월 기온 변화경향(°C/31year): 최고기온 +0.7 / 평균기온 +0.9 / 최저기온 +1.2



■ 7월 강수량 최고1위 639.4mm(2006년), 최저1위 63.9mm(1994년) / 강수일수 최고1위 22.3(2006년), 최저1위 5.6일(1994년)



지점별 7월 평년(1991~2020년) 및 7월 최근 10년(2012~2021년) 평균

구분		구미	대구	문경	봉화	안동	영덕	영주	영천	울진	의성	포항
평균기온(°C)	평년	25.3	26.3	23.9	22.8	24.8	24.1	24.0	25.0	23.1	24.8	25.4
	최근10년	26.0	26.7	24.7	23.0	25.5	24.8	24.4	25.7	23.7	25.6	26.1
최고기온(°C)	평년	30.2	30.8	28.8	28.0	29.5	28.6	28.9	29.9	26.8	30.5	29.0
	최근10년	30.8	31.3	29.6	28.1	30.4	29.6	29.4	30.7	27.4	31.3	29.5
최저기온(°C)	평년	21.4	22.8	20.2	18.5	21.0	20.5	20.1	21.0	20.3	20.3	22.5
	최근10년	22.0	22.9	20.9	18.8	21.5	21.2	20.4	21.5	20.7	20.9	23.3
강수량(mm)	평년	233.9	223.9	309.5	277.7	235.2	194.3	298.8	229.8	203.0	221.4	200.6
	최근10년	232.8	195.7	309.7	230.3	202.6	173.9	275.0	205.7	197.6	178.9	159.4
강수일수(일)	평년	13.8	13.9	15.7	15.4	14.2	12.2	15.8	13.6	13.9	13.7	13.7
	최근10년	13.6	13.3	15.2	15.5	13.7	12.7	16.0	12.9	13.1	14.0	12.6

대구·경북 지점별 7월 기후 극값

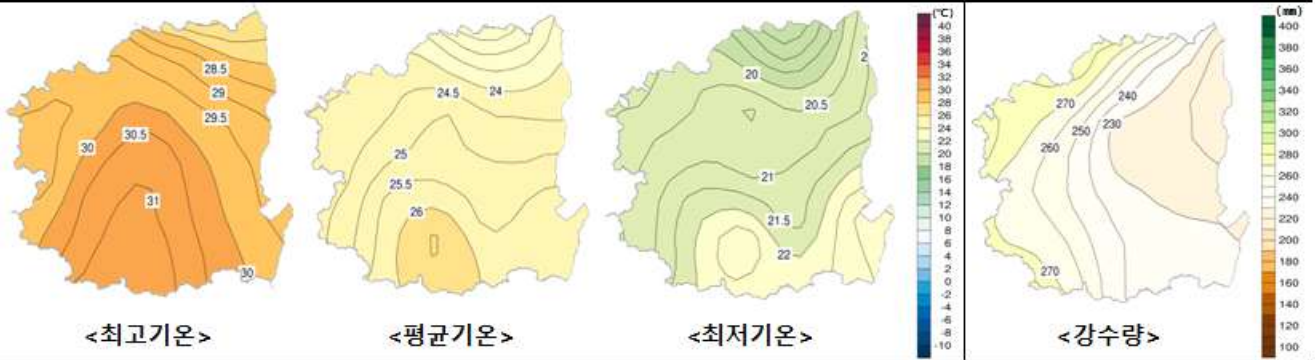
지점 (관측개시일)	기온(°C)				일 강수량 (mm) (상위1위)	풍속(m/s)	
	일평균기온		일최고기온	일최저기온		최대풍속 (상위1위)	최대순간풍속 (상위1위)
	(상위1위)	(하위1위)	(상위1위)	(하위1위)			
구미 (1973.01.01.)	32.5 (2018.07.27.)	15.4 (1976.07.03.)	37.9 (2018.07.27.)	12.7 (1988.07.30.)	135.0 (2006.07.10.)	11.5 (1983.07.29.)	17.0 (2001.07.30.)
대구 (1907.01.31.)	33.1 (2018.07.26.)	16.6 (1976.07.03.)	39.7 (1942.07.28.)	11.3 (1913.07.09.)	203.2 (1948.07.30.)	18.7 (1940.07.23.)	30.0 (1985.07.17.)
문경 (1973.01.01.)	31.1 (1977.07.31.)	15.3 (1976.07.03.)	37.8 (2018.07.27.)	10.7 (1996.07.09.)	173.3 (1987.07.22.)	20.0 (1978.07.18.)	15.9 (1994.07.16.)
봉화 (1988.01.01.)	29.0 (2018.07.27.)	16.5 (1996.07.10.)	36.6 (2018.07.27.)	8.2 (1993.07.03.)	228.5 (2001.07.15.)	9.0 (2014.07.31.)	16.2 (1996.07.20.)
안동 (1973.01.01.)	32.0 (2018.07.24.)	16.0 (1976.07.03.)	38.9 (2018.07.27.)	11.8 (1976.07.05.)	170.7 (2000.07.23.)	11.7 (1989.07.20.)	22.8 (1987.07.16.)
영덕 (1972.01.03.)	31.5 (2018.07.22.)	15.4 (1996.07.09.)	38.1 (2017.07.13.)	11.1 (1993.07.03.)	139.2 (1975.07.06.)	17.0 (1974.07.06.)	21.7 (2006.07.10.)
영주 (1972.11.28.)	30.0 (2018.07.26.)	15.2 (1976.07.03.)	37.5 (2018.07.24.)	10.8 (1996.07.09.)	184.2 (1988.07.20.)	11.6 (2007.07.29.)	23.1 (2007.07.29.)
영천 (1972.01.21.)	31.9 (2018.07.26.)	16.8 (1976.07.04.)	39.4 (1994.07.20.)	11.5 (1993.07.03.)	156.0 (2013.07.05.)	15.0 (1987.07.16.)	19.3 (2007.07.29.)
의성 (1973.01.01.)	32.2 (1994.07.14.)	15.5 (1986.07.03.)	37.1 (2017.07.21.)	11.9 (1976.07.05.)	178.4 (2020.07.24.)	27.8 (1987.07.16.)	34.2 (1987.07.16.)
울진 (1971.01.12.)	31.7 (2018.07.26.)	15.9 (1976.07.03.)	39.9 (2018.07.27.)	10.7 (1993.07.03.)	164.0 (2006.07.26.)	11.0 (1983.07.05.)	17.5 (2007.07.29.)
포항 (1943.01.01.)	32.7 (2017.07.21.)	15.9 (1956.07.02.)	38.6 (2017.07.13.)	10.8 (1953.07.01.)	151.6 (1970.07.05.)	29.3 (1954.07.11.)	30.4 (1987.07.16.)

- ※ 같은 극값이 2개 이상 존재할 때는 최근 극값(관측일)을 우선순위로 함. 다만, 일극값은 첫 번째 관측된 값을 채택. (기후통계지침, 2021)
- ※ 최대풍속(maximum wind speed) : 하루(00~24시) 중 임의의 10분간 평균으로 가장 세게 불었던 풍속
- 최대순간풍속(maximum instantaneous wind speed) : 하루(00~24시) 중 바람이 순간적으로 가장 세게 불었던 때의 풍속
- ※ 통상적으로 최대순간풍속값이 최대풍속값보다 크지만, 포항의 최대풍속 극값이 최대순간풍속 관측시작일(1959.6.1.) 보다 앞서 나온 값인 경우, 최대순간풍속 극값보다 클 수 있음

대구·경북 8월 기후평년 정보

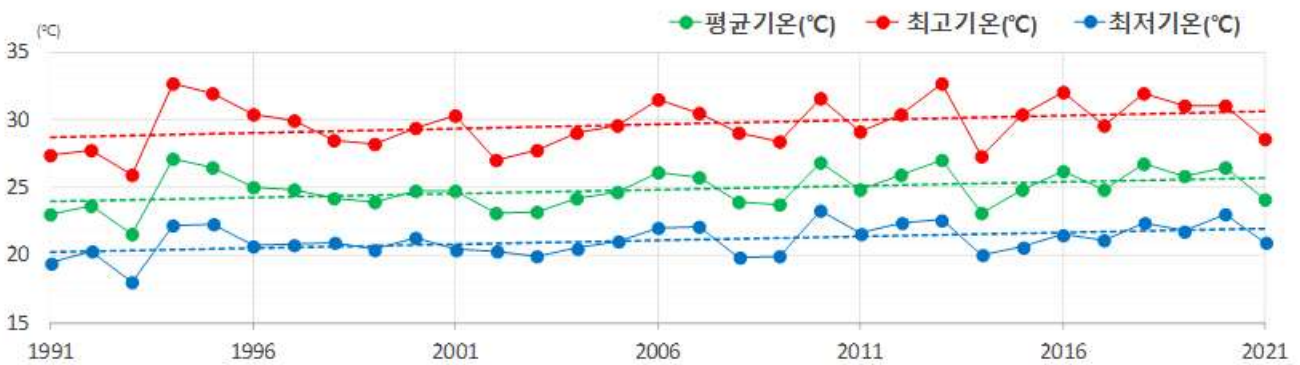
대구·경북 8월 기온 및 강수량 기후평년값 분포도

■ **최고기온 29.8°C**, **평균기온 24.9°C**, **최저기온 21.1°C** / **강수량: 241.1mm**(강수일수: 13.7일)



연도별(1991~2021) 8월 기온변화 및 강수현황

■ 8월 기온 변화경향(°C/31year): **최고기온 +2.0** / **평균기온 +1.7** / **최저기온 +1.7**



■ 8월 강수량 **최고1위 596.8mm(2002년)**, **최저1위 58.9mm(2001년)** / **강수일수 최고1위 20.2(2014년)**, **최저1위 7.7일(1994년)**



지점별 8월 평년(1991~2020년) 및 8월 최근 10년(2012~2021년) 평균

구 분		구미	대구	문경	봉화	안동	영덕	영주	영천	울진	의성	포항
평균 기온 (°C)	평년	25.6	26.7	24.2	22.9	25.1	24.5	24.2	25.3	23.9	25.1	26.0
	최근10년	26.3	27.1	24.9	23.1	25.8	25.3	24.5	26.0	24.7	25.9	26.8
최고 기온 (°C)	평년	30.7	31.3	29.4	28.6	30.1	29.1	29.6	30.5	27.5	31.0	29.5
	최근10년	31.3	32.0	30.3	28.7	31.1	30.3	30.1	31.3	28.2	32.0	30.1
최저 기온 (°C)	평년	21.6	23.1	20.3	18.5	21.2	21.1	20.2	21.2	21.1	20.5	23.3
	최근10년	22.3	23.4	20.9	18.8	21.8	21.7	20.4	21.9	21.7	21.3	24.0
강수량 (mm)	평년	256.1	245.3	274.7	246.8	226.4	213.6	283.7	233.2	213.0	229.6	230.2
	최근10년	242.6	251.0	236.0	219.2	202.1	210.7	251.1	232.9	187.5	172.2	233.6
강수 일수 (일)	평년	13.3	13.4	14.3	14.5	13.9	12.6	15.0	13.1	13.9	13.7	13.5
	최근10년	13.8	13.9	14.5	15.1	14.6	14.1	14.8	13.3	14.8	14.7	13.5

대구·경북 지점별 8월 기후 극값

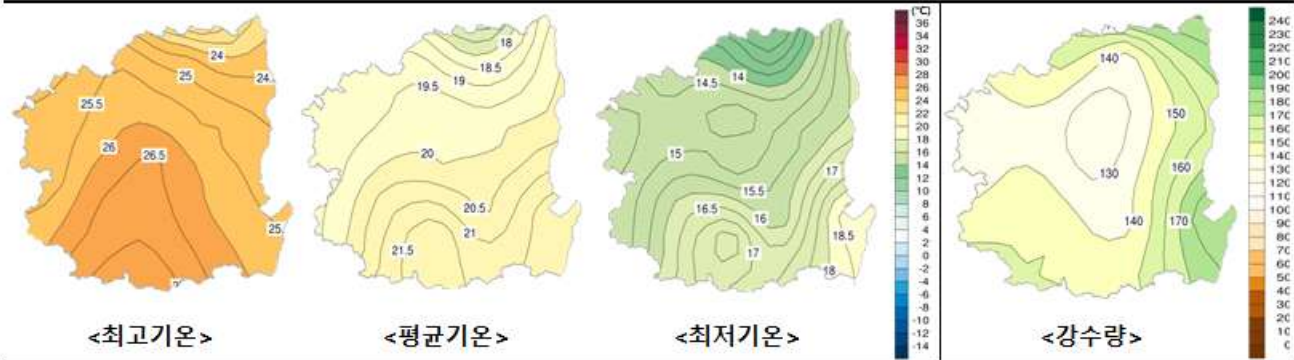
지점 (관측개시일)	기온(°C)				일 강수량 (mm) (상위1위)	풍속(m/s)	
	일평균기온		일최고기온 (상위1위)	일최저기온 (하위1위)		최대풍속 (상위1위)	최대순간풍속 (상위1위)
	(상위1위)	(하위1위)					
구미 (1973.01.01.)	31.3 (2018.08.14.)	18.0 (1980.08.08.)	38.1 (2018.08.01.)	12.4 (1991.08.28.)	202.0 (2004.08.18.)	12.5 (1973.08.17.)	18.0 (1999.08.03.)
대구 (1907.01.31.)	32.9 (2013.08.09.)	17.8 (1972.08.29.)	40.0 (1942.08.01.)	12.3 (1972.08.29.)	210.1 (1982.08.14.)	20.3 (1986.08.28.)	26.3 (1986.08.28.)
문경 (1973.01.01.)	31.1 (2018.08.04.)	17.4 (2016.08.28.)	38.1 (2018.08.14.)	10.4 (1991.08.27.)	142.5 (1999.08.02.)	12.0 (1993.08.10.)	20.4 (1999.08.03.)
봉화 (1988.01.01.)	29.3 (2018.08.04.)	15.7 (2016.08.29.)	37.8 (2018.08.02.)	7.5 (2001.08.31.)	241.5 (2002.08.06.)	10.7 (1993.08.10.)	22.4 (1993.08.10.)
안동 (1973.01.01.)	31.7 (2018.08.04.)	18.2 (2016.08.28.)	38.8 (2018.08.01.)	12.0 (1991.08.27.)	129.5 (2004.08.18.)	18.5 (1986.08.28.)	20.9 (1986.08.28.)
영덕 (1972.01.03.)	32.8 (2018.08.04.)	17.6 (2003.08.31.)	39.9 (2018.08.05.)	12.8 (1974.08.26.)	296.0 (1991.08.23.)	16.4 (2002.08.31.)	27.6 (1993.08.10.)
영주 (1972.11.28.)	29.7 (2018.08.04.)	17.4 (2008.08.22.)	38.0 (2018.08.01.)	9.6 (1991.08.27.)	227.0 (1993.08.08.)	15.0 (1986.08.11.)	21.2 (2003.08.06.)
영천 (1972.01.21.)	32.2 (2018.08.05.)	18.5 (1980.08.08.)	39.6 (2016.08.13.)	11.7 (1993.08.31.)	190.1 (1981.08.30.)	13.5 (1989.08.29.)	22.8 (2002.08.31.)
의성 (1973.01.01.)	32.7 (2013.08.09.)	17.4 (1980.08.08.)	37.8 (2013.08.08.)	11.3 (1975.08.24.)	279.0 (1991.08.23.)	28.0 (1986.08.28.)	49.0 (1986.08.28.)
울진 (1971.01.12.)	31.9 (2018.08.04.)	18.2 (1979.08.29.)	40.4 (2018.08.01.)	10.3 (2001.08.31.)	215.5 (2004.08.18.)	13.2 (1999.08.03.)	17.1 (2012.08.28.)
포항 (1943.01.01.)	34.1 (2018.08.04.)	17.8 (1954.08.01.)	39.4 (2018.08.04.)	14.0 (1953.08.27.)	315.6 (1991.08.23.)	33.3 (1960.08.23.)	38.0 (1987.08.31.)

※ 같은 극값이 2개 이상 존재할 때는 최근 극값관측일을 우선순위로 함. 다만, 일극값은 첫 번째 관측된 값을 채택. (기후통계지침, 2021)
 ※ 최대풍속(maximum wind speed) : 하루(00~24시) 중 임의의 10분간 평균으로 가장 세게 불었던 풍속
 최대순간풍속(maximum instantaneous wind speed) : 하루(00~24시) 중 바람이 순간적으로 가장 세게 불었던 때의 풍속
 ※ 통상적으로 최대순간풍속값이 최대풍속값보다 크지만, 포항의 최대풍속 극값이 최대순간풍속 관측시작일(1959.6.1.) 보다 앞서 나온 값인 경우, 최대순간풍속 극값보다 클 수 있음

대구·경북 9월 기후평년 정보

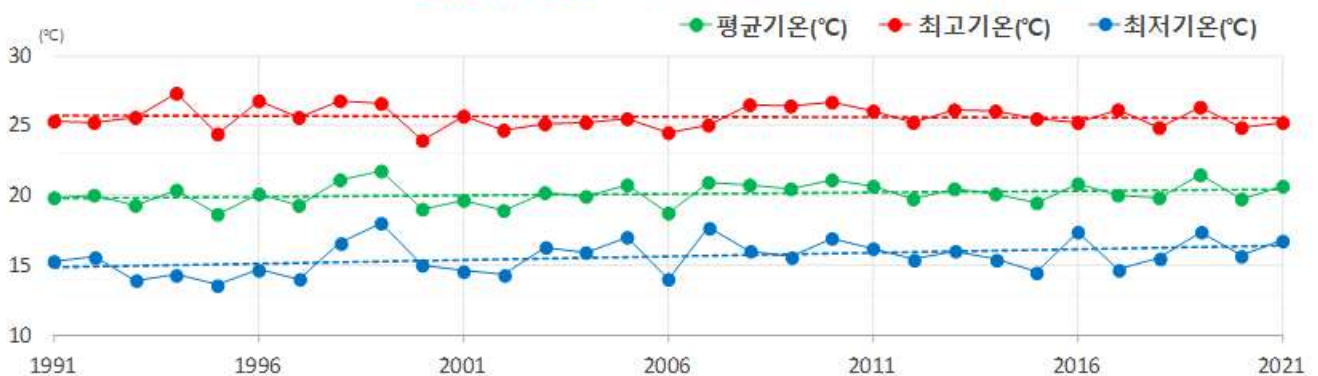
대구·경북 9월 기온 및 강수량 기후평년값 분포도

■ 최고기온 25.6°C, 평균기온 20.1°C, 최저기온 15.6°C / 강수량: 148.1mm(강수일수: 9.7일)



연도별(1991~2021) 9월 기온변화 및 강수현황

■ 9월 기온 변화경향(°C/31year): 최고기온 -0.2 / 평균기온 +0.7 / 최저기온 +1.5



■ 9월 강수량 최고1위 365.8mm(1999년), 최저1위 21.3mm(1994년) / 강수일수 최고1위 16.9(2016년), 최저1위 4.3일(1993년)



지점별 9월 평년(1991~2020년) 및 9월 최근 10년(2012~2021년) 평균

구 분		구미	대구	문경	봉화	안동	영덕	영주	영천	울진	의성	포항
평균 기온 (°C)	평년	20.6	22.1	19.2	17.8	20.0	20.1	19.3	20.4	20.0	19.8	21.9
	최근10년	20.8	21.8	19.5	17.8	20.2	20.3	19.2	20.6	20.2	20.1	22.1
최고 기온 (°C)	평년	26.4	27.0	25.3	24.5	25.8	25.0	25.5	26.2	24.1	26.6	25.5
	최근10년	26.2	26.6	25.4	24.0	25.8	25.3	25.2	26.1	24.2	26.7	25.2
최저 기온 (°C)	평년	16.0	18.0	14.5	12.4	15.5	16.0	14.2	15.5	16.3	14.4	18.9
	최근10년	16.6	17.8	14.9	12.6	15.8	16.3	14.1	16.0	16.5	14.9	19.3
강수량 (mm)	평년	147.6	142.4	138.4	135.1	119.8	159.6	154.1	137.6	181.2	124.3	189.3
	최근10년	157.9	146.3	139.2	122.2	121.4	163.2	140.9	154.7	159.6	125.1	218.0
강수 일수 (일)	평년	8.9	9.3	9.3	9.2	9.0	9.8	9.9	8.9	11.6	9.1	11.3
	최근10년	9.8	10.2	10.8	10.5	9.0	11.4	10.8	10.6	12.3	10.8	12.1

대구·경북 지점별 9월 기후 극값

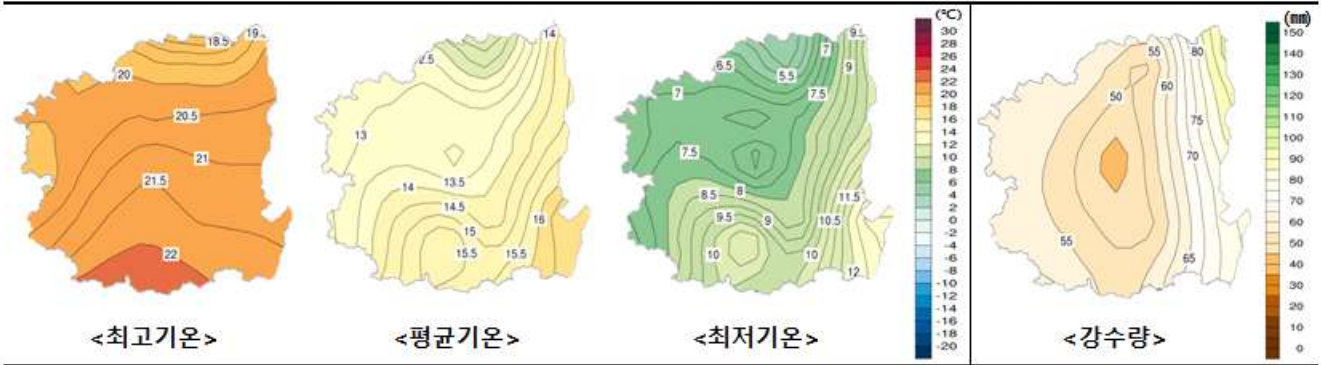
지점 (관측개시일)	기온(°C)				일 강수량 (mm) (상위1위)	풍속(m/s)	
	일평균기온		일최고기온 (상위1위)	일최저기온 (하위1위)		최대풍속 (상위1위)	최대순간풍속 (상위1위)
	(상위1위)	(하위1위)					
구미 (1973.01.01.)	28.7 (1997.09.01.)	12.6 (1992.09.27.)	35.1 (1997.09.01.)	3.4 (1987.09.27.)	221.0 (1998.09.30.)	14.6 (2000.09.16.)	20.8 (2000.09.16.)
대구 (1907.01.31.)	30.6 (1994.09.01.)	10.7 (1928.09.25.)	37.5 (1994.09.01.)	6.2 (1933.09.29.)	225.8 (1998.09.30.)	25.3 (1959.09.17.)	33.3 (2003.09.12.)
문경 (1973.01.01.)	27.7 (1975.09.03.)	10.9 (2010.09.29.)	34.4 (1975.09.03.)	3.9 (1973.09.28.)	112.5 (1992.09.24.)	12.7 (2003.09.12.)	23.1 (2003.09.13.)
봉화 (1988.01.01.)	25.9 (1997.09.01.)	9.7 (2008.09.27.)	33.8 (1998.09.11.)	1.9 (1995.09.18.)	107.9 (1991.09.27.)	11.5 (2012.09.17.)	25.2 (2012.09.17.)
안동 (1973.01.01.)	28.2 (1975.09.03.)	12.1 (2008.09.27.)	34.8 (1975.09.03.)	4.0 (1987.09.27.)	120.6 (1984.09.02.)	13.7 (1987.09.26.)	23.7 (2003.09.12.)
영덕 (1972.01.03.)	28.6 (1997.09.01.)	13.5 (1992.09.27.)	35.3 (1975.09.01.)	6.4 (1987.09.27.)	277.5 (2001.09.09.)	18.3 (2005.09.06.)	32.7 (2005.09.06.)
영주 (1972.11.28.)	27.5 (1997.09.01.)	11.5 (2010.09.30.)	33.8 (1998.09.11.)	2.0 (1987.09.27.)	176.5 (1992.09.24.)	15.8 (2003.09.13.)	23.5 (2003.09.13.)
영천 (1972.01.21.)	29.2 (1997.09.01.)	12.4 (1992.09.27.)	36.6 (1994.09.01.)	4.5 (1987.09.27.)	159.0 (2003.09.12.)	18.4 (2000.09.16.)	29.7 (2003.09.12.)
의성 (1973.01.01.)	29.3 (1997.09.01.)	13.5 (1981.09.29.)	35.4 (1994.09.04.)	7.3 (1973.09.28.)	185.5 (2005.09.06.)	28.2 (2003.09.13.)	36.3 (2003.09.13.)
울진 (1971.01.12.)	28.1 (2019.09.07.)	11.0 (2008.09.27.)	35.4 (1994.09.01.)	2.1 (1987.09.27.)	156.0 (1984.09.02.)	12.2 (2003.09.12.)	23.7 (2003.09.12.)
포항 (1943.01.01.)	30.8 (1997.09.01.)	14.2 (1958.09.29.)	35.9 (1997.09.01.)	8.9 (1973.09.28.)	516.4 (1998.09.30.)	30.7 (1954.09.15.)	34.6 (1959.09.17.)

- ※ 같은 극값이 2개 이상 존재할 때는 최근 극값(관측일)을 우선순위로 함. 다만, 일극값은 첫 번째 관측된 값을 채택. (기후통계지침, 2021)
- ※ 최대풍속(maximum wind speed) : 하루(00~24시) 중 임의의 10분간 평균으로 가장 세게 불었던 풍속
최대순간풍속(maximum instantaneous wind speed) : 하루(00~24시) 중 바람이 순간적으로 가장 세게 불었던 때의 풍속
- ※ 통상적으로 최대순간풍속값이 최대풍속값보다 크지만, 포항의 최대풍속 극값이 최대순간풍속 관측시작일(1959.6.1.) 보다 앞서 나온 값인 경우, 최대순간풍속 극값보다 클 수 있음

대구·경북 10월 기후평년 정보

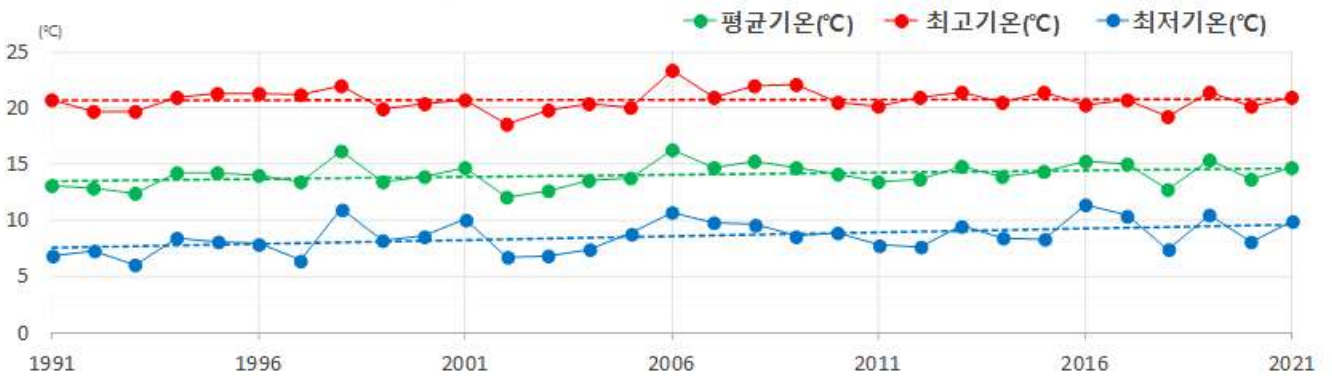
대구·경북 10월 기온 및 강수량 기후평년값 분포도

■ 최고기온 20.8°C, 평균기온 14.1°C, 최저기온 8.5°C / 강수량: 60.5mm(강수일수: 5.6일)

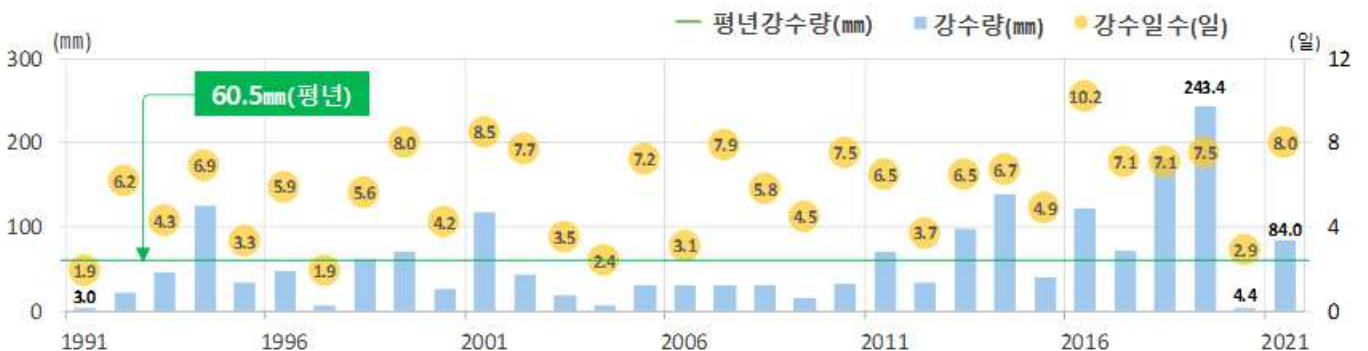


연도별(1991~2021) 10월 기온변화 및 강수현황

■ 10월 기온 변화경향(°C/31year): 최고기온 +0.2 / 평균기온 +1.1 / 최저기온 +2.2



■ 10월 강수량 최고1위 243.4mm(2019년), 최저1위 3.0mm(1991년) / 강수일수 최고1위 102(2016년), 최저1위 1.9일(1997년)



지점별 10월 평년(1991~2020년) 및 10월 최근 10년(2012~2021년) 평균

구 분		구미	대구	문경	봉화	안동	영덕	영주	영천	울진	의성	포항
평균 기온 (°C)	평년	14.2	16.2	13.0	11.1	13.5	15.0	12.9	14.1	15.1	12.7	16.9
	최근10년	14.8	16.1	13.4	11.4	13.8	15.2	13.0	14.6	15.1	13.2	17.1
최고 기온 (°C)	평년	21.2	22.0	20.0	19.5	20.5	20.7	20.0	21.5	20.1	21.4	21.4
	최근10년	21.1	21.8	20.2	19.0	20.6	20.9	19.9	21.5	20.1	21.5	21.2
최저 기온 (°C)	평년	8.6	11.4	7.3	4.4	8.0	10.1	6.7	7.9	10.4	6.0	13.1
	최근10년	9.8	11.3	7.9	5.3	8.6	10.7	7.1	8.9	10.5	7.0	13.4
강수량 (mm)	평년	53.3	50.1	58.8	48.1	46.5	86.2	58.2	48.6	97.3	41.5	76.7
	최근10년	89.7	81.9	84.2	64.1	71.6	161.9	82.7	82.7	185.7	65.3	154.6
강수 일수 (일)	평년	5.0	5.2	5.9	5.5	5.7	5.8	5.7	4.7	6.7	5.3	6.4
	최근10년	6.0	6.1	6.9	6.2	5.3	6.8	6.1	6.1	8.3	6.4	6.9

대구·경북 지점별 10월 기후 극값

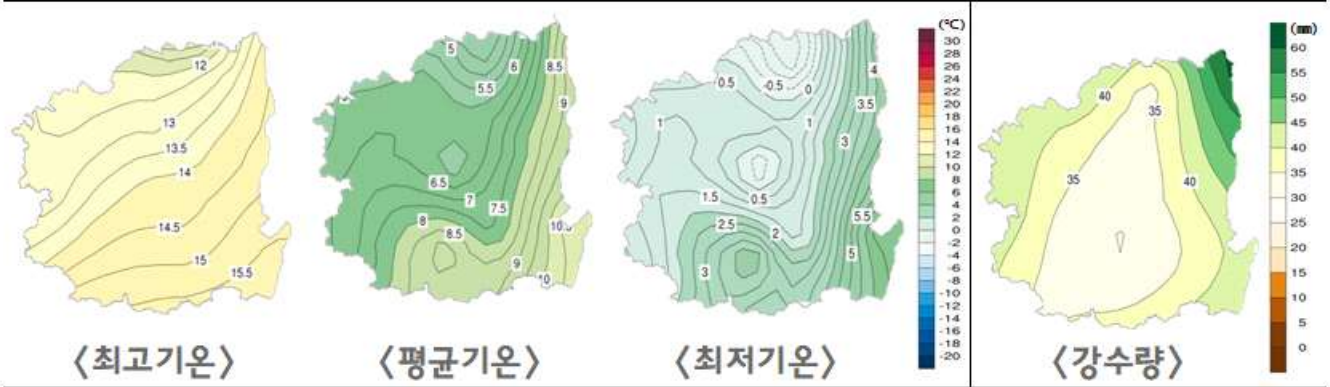
지점 (관측계시일)	기온(°C)				일 강수량 (mm) (상위1위)	풍속(m/s)	
	일평균기온		일최고기온 (상위1위)	일최저기온 (하위1위)		최대풍속 (상위1위)	최대순간풍속 (상위1위)
	(상위1위)	(하위1위)					
구미 (1973.01.01.)	23.6 (2021.10.10.)	3.6 (1997.10.31.)	30.0 (1997.10.21.)	-3.3 (1982.10.25.)	155.9 (2019.10.02.)	14.0 (1973.10.22.)	18.7 (2003.10.28.)
대구 (1907.01.31.)	25.1 (2021.10.10.)	3.5 (1942.10.24.)	31.8 (2021.10.10.)	-2.0 (1918.10.25.)	160.8 (1945.10.02.)	17.3 (1949.10.29.)	28.0 (1982.10.19.)
문경 (1973.01.01.)	22.7 (2021.10.10.)	3.0 (2002.10.23.)	30.1 (1978.10.03.)	-4.0 (2010.10.27.)	94.0 (2014.10.21.)	11.0 (1984.10.20.)	19.0 (2003.10.28.)
봉화 (1988.01.01.)	20.3 (2016.10.03.)	0.4 (2002.10.23.)	27.8 (1995.10.13.)	-7.3 (2002.10.30.)	68.5 (2019.10.02.)	11.3 (2018.10.06.)	22.7 (2018.10.06.)
안동 (1973.01.01.)	22.7 (2021.10.10.)	3.1 (1997.10.31.)	29.0 (1977.10.01.)	-4.2 (1986.10.31.)	94.4 (2019.10.02.)	11.0 (1984.10.20.)	20.9 (1997.10.26.)
영덕 (1972.01.03.)	23.1 (2019.10.01.)	5.0 (2002.10.28.)	30.1 (1978.10.02.)	-1.4 (1986.10.31.)	289.0 (2019.10.02.)	16.0 (1972.10.22.)	23.8 (2004.10.20.)
영주 (1972.11.28.)	21.9 (2021.10.10.)	2.0 (1986.10.31.)	30.0 (1978.10.03.)	-6.9 (1982.10.25.)	101.0 (2014.10.21.)	14.0 (1976.10.31.)	22.2 (1995.10.31.)
영천 (1972.01.21.)	24.1 (2005.10.01.)	3.7 (1997.10.31.)	30.5 (2021.10.03.)	-4.0 (2002.10.30.)	121.5 (2019.10.02.)	12.5 (1989.10.16.)	16.5 (2003.10.28.)
의성 (1973.01.01.)	24.1 (2021.10.04.)	5.3 (2015.10.31.)	29.7 (2007.10.07.)	-0.8 (1982.10.25.)	332.9 (2019.10.02.)	22.0 (1994.10.12.)	34.2 (1994.10.12.)
울진 (1971.01.12.)	22.8 (2019.10.01.)	1.5 (2002.10.29.)	30.2 (2021.10.03.)	-7.3 (1982.10.25.)	88.5 (2019.10.02.)	9.5 (1980.10.25.)	15.8 (2003.10.28.)
포항 (1943.01.01.)	25.1 (2021.10.04.)	5.5 (1997.10.31.)	31.2 (2021.10.03.)	0.6 (1982.10.25.)	309.2 (2019.10.02.)	39.8 (1951.10.14.)	31.0 (1985.10.05.)

※ 같은 극값이 2개 이상 존재할 때는 최근 극값관측일을 우선순위로 함. 다만, 일극값은 첫 번째 관측된 값을 채택. (기후통계지침, 2021)
 ※ 최대풍속(maximum wind speed) : 하루(00~24시) 중 임의의 10분간 평균으로 가장 세게 불었던 풍속
 최대순간풍속(maximum instantaneous wind speed) : 하루(00~24시) 중 바람이 순간적으로 가장 세게 불었던 때의 풍속
 ※ 통상적으로 최대순간풍속값이 최대풍속값보다 크지만, 포항의 최대풍속 극값이 최대순간풍속 관측시작일(1959.6.1.) 보다 앞서 나온 값인 경우, 최대순간풍속 극값보다 클 수 있음

대구·경북 11월 기후평년 정보

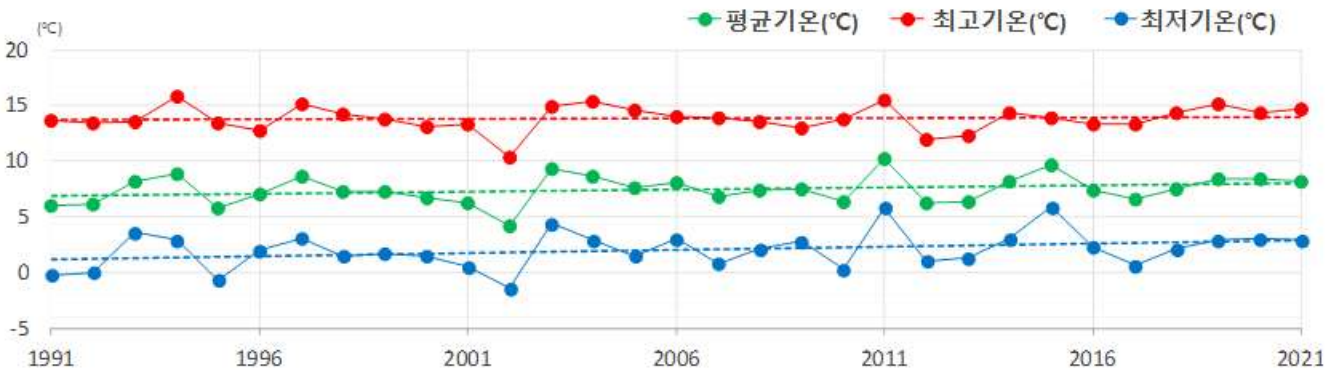
대구·경북 11월 기온 및 강수량 기후평년값 분포도

■ 최고기온 **13.8°C**, 평균기온 **7.4°C**, 최저기온 **2.0°C** / 강수량: **38.4mm**(강수일수: 6.1일)



연도별(1991~2021) 11월 기온변화 및 강수현황

■ 11월 기온 변화경향(°C/31year): **최고기온 0.3** / **평균기온 +1.1** / **최저기온 +1.8**



■ 11월 강수량 최고1위 **139.6mm(1997년)**, 최저1위 **27mm(2017년)** / 강수일수 최고1위 **14.6(2015년)**, 최저위 **2.1일(2017년)**



지점별 11월 평년(1991~2020년) 및 11월 최근 10년(2012~2021년) 평균

구 분		구미	대구	문경	봉화	안동	영덕	영주	영천	울진	의성	포항
평균 기온 (°C)	평년	7.4	9.4	6.4	4.2	6.4	9.2	6.1	7.3	9.3	5.5	10.6
	최근10년	8.1	9.3	6.7	4.6	6.7	9.3	6.1	7.9	9.3	6.0	10.8
최고 기온 (°C)	평년	13.9	14.9	12.4	12.1	13.0	14.6	12.2	14.6	14.5	14.0	15.4
	최근10년	13.9	14.9	12.4	11.8	13.0	14.7	12.0	14.8	14.5	14.1	15.3
최저 기온 (°C)	평년	2.0	4.8	1.1	-2.2	1.0	4.2	0.4	1.1	4.4	-1.2	6.6
	최근10년	3.2	4.5	1.7	-1.3	1.4	4.6	0.8	1.9	4.4	-0.4	6.8
강수량 (mm)	평년	32.8	29.7	40.9	33.2	30.9	49.8	42.2	31.6	61.0	30.5	40.1
	최근10년	37.3	29.9	52.2	38.3	36.7	61.0	52.2	33.2	65.6	35.0	39.3
강수 일수 (일)	평년	5.8	5.1	7.0	6.6	6.2	6.0	7.1	5.0	6.7	5.8	6.2
	최근10년	6.2	5.9	7.9	8.1	6.6	7.2	8.4	5.7	7.1	7.2	6.4

대구·경북 지점별 11월 기후 극값

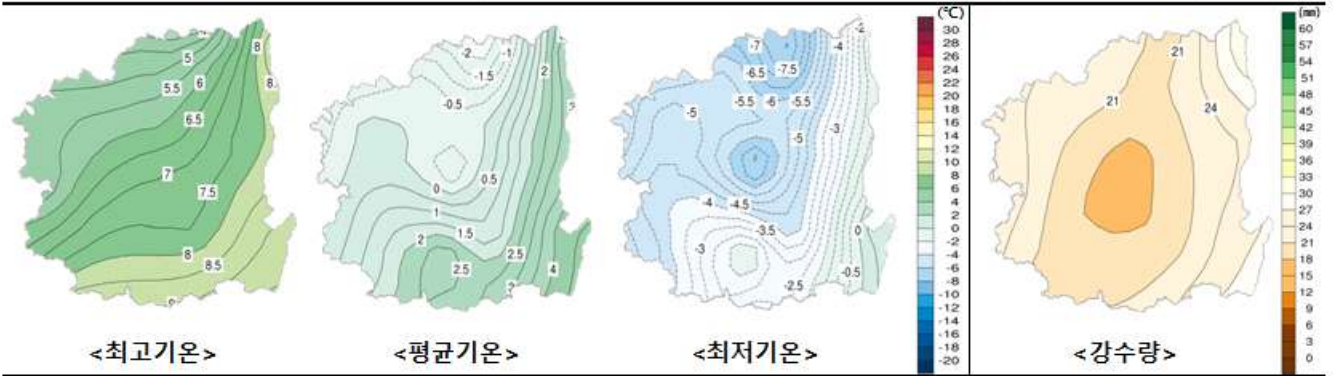
지점 (관측개시일)	기온(°C)				일 강수량 (mm) (상위1위)	풍속(m/s)	
	일평균기온		일최고기온 (상위1위)	일최저기온 (하위1위)		최대풍속 (상위1위)	최대순간풍속 (상위1위)
	(상위1위)	(하위1위)					
구미 (1973.01.01.)	18.9 (2011.11.04.)	-3.8 (1992.11.27.)	24.7 (2003.11.02.)	-10.6 (1992.11.27.)	45.5 (2014.11.24.)	14.0 (1973.11.19.)	18.0 (2002.11.11.)
대구 (1907.01.31.)	20.2 (2011.11.04.)	-4.4 (1970.11.30.)	26.6 (1979.11.02.)	-8.6 (1921.11.26.)	49.9 (1977.11.08.)	20.8 (1924.11.30.)	25.9 (1973.11.16.)
문경 (1973.01.01.)	19.0 (2011.11.05.)	-4.3 (1992.11.26.)	24.6 (2011.11.05.)	-9.8 (1992.11.27.)	50.8 (1982.11.29.)	12.4 (1993.11.23.)	21.1 (1995.11.07.)
봉화 (1988.01.01.)	17.2 (2011.11.05.)	-6.3 (1992.11.27.)	24.4 (2011.11.05.)	-14.6 (1992.11.27.)	47.2 (1989.11.06.)	9.6 (2020.11.03.)	21.0 (1990.11.06.)
안동 (1973.01.01.)	19.5 (2011.11.05.)	-4.4 (1992.11.27.)	25.1 (2011.11.03.)	-11.8 (1992.11.27.)	42.6 (1997.11.12.)	13.7 (1995.11.07.)	21.7 (1995.11.07.)
영덕 (1972.01.03.)	19.6 (1979.11.02.)	-1.5 (2013.11.28.)	26.9 (1979.11.02.)	-7.2 (1979.11.14.)	66.5 (1981.11.02.)	19.0 (1972.11.22.)	25.3 (2002.11.12.)
영주 (1972.11.28.)	19.0 (2011.11.05.)	-6.3 (1987.11.30.)	24.5 (2011.11.05.)	-11.5 (1992.11.27.)	58.0 (2018.11.08.)	18.0 (1983.11.17.)	25.6 (1995.11.07.)
영천 (1972.01.21.)	18.6 (2011.11.05.)	-3.3 (1992.11.27.)	26.1 (1979.11.02.)	-9.8 (1992.11.27.)	41.2 (1980.11.21.)	12.0 (1989.11.19.)	18.2 (1995.11.07.)
의성 (1973.01.01.)	20.3 (1979.11.02.)	-0.7 (2013.11.28.)	27.2 (1979.11.04.)	-6.5 (1992.11.27.)	76.3 (1975.11.14.)	20.0 (1972.11.30.)	32.3 (2002.11.12.)
울진 (1971.01.12.)	19.2 (2011.11.05.)	-5.8 (1992.11.27.)	25.4 (1979.11.04.)	-13.7 (1992.11.27.)	51.5 (1997.11.12.)	11.8 (1995.11.07.)	22.8 (1995.11.07.)
포항 (1943.01.01.)	20.5 (2020.11.19.)	-3.5 (1970.11.30.)	26.6 (1979.11.02.)	-8.3 (1970.11.30.)	77.0 (1954.11.18.)	31.0 (1954.11.18.)	26.7 (1962.11.20.)

- ※ 같은 극값이 2개 이상 존재할 때는 최근 극값(관측일)을 우선순위로 함. 다만, 일극값은 첫 번째 관측된 값을 채택. (기후통계지침, 2021)
- ※ 최대풍속(maximum wind speed) : 하루(00~24시) 중 임의의 10분간 평균으로 가장 세게 불었던 풍속
- ※ 최대순간풍속(maximum instantaneous wind speed) : 하루(00~24시) 중 바람이 순간적으로 가장 세게 불었던 때의 풍속
- ※ 통상적으로 최대순간풍속값이 최대풍속값보다 크지만, 포항의 최대풍속 극값이 최대순간풍속 관측시작일(1959.6.1.)보다 앞서 나온 값인 경우, 최대순간풍속 극값보다 클 수 있음

대구·경북 12월 기후평년 정보

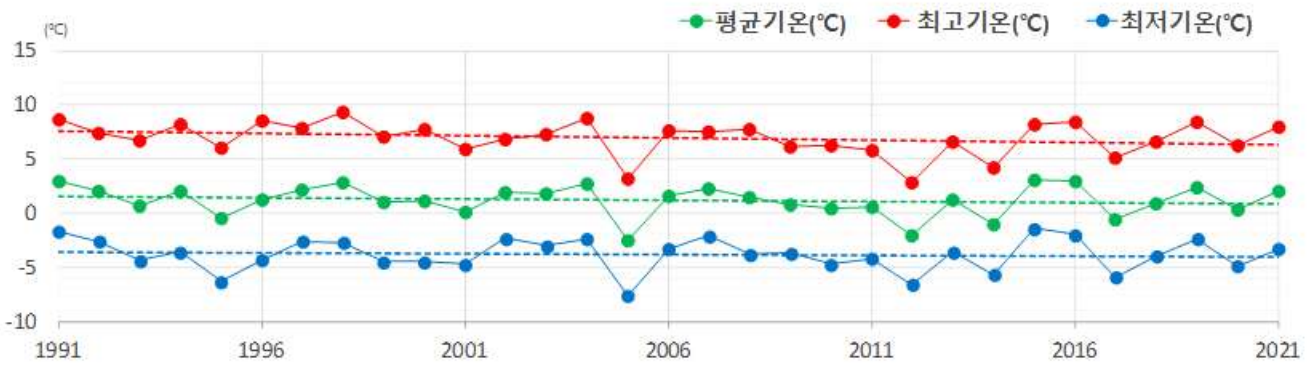
대구·경북 12월 기온 및 강수량 기후평년값 분포도

■ **최고기온 6.9°C, 평균기온 1.1°C, 최저기온 -3.8°C / 강수량: 21.9mm (강수일수: 4.9일)**



연도별(1991~2021) 12월 기온변화 및 강수현황

■ 12월 기온 변화경향(°C/31year): **최고기온 -1.3** / **평균기온 -0.7** / **최저기온 -0.4**



■ 12월 강수량 최고위 70.7mm(1991년), 최저위 1.3mm(2021년) / 강수일수 최고위 9.1(2012년), 최저위 1.4일(2020년)



지점별 12월 평년(1991~2020년) 및 12월 최근 10년(2012~2021년) 평균

구 분		구미	대구	문경	봉화	안동	영덕	영주	영천	울진	의성	포항
평균 기온 (°C)	평년	1.1	3.0	0.1	-2.1	-0.1	3.1	-0.4	1.1	3.6	-1.1	4.3
	최근10년	1.3	2.4	-0.2	-2.2	-0.3	2.8	-0.8	1.2	3.2	-1.1	3.9
최고 기온 (°C)	평년	6.9	7.9	5.4	5.1	5.9	8.0	4.8	7.5	8.9	6.8	8.9
	최근10년	6.5	7.3	4.9	4.4	5.4	7.6	4.3	7.3	8.5	6.5	8.4
최저 기온 (°C)	평년	-3.7	-1.2	-4.7	-8.3	-5.3	-1.2	-5.4	-4.4	-1.0	-7.5	0.5
	최근10년	-3.2	-2.0	-4.8	-8.0	-5.4	-1.7	-5.8	-4.1	-1.6	-7.3	0.0
강수량 (mm)	평년	18.3	18.7	22.9	20.3	18.6	24.3	23.3	18.8	33.2	16.3	26.1
	최근10년	17.0	20.2	25.1	20.6	18.3	18.2	26.0	19.6	25.1	15.7	22.7
강수 일수 (일)	평년	5.3	4.4	6.1	5.4	5.5	3.8	5.5	4.4	4.5	4.7	4.7
	최근10년	6.1	4.6	7.3	6.3	5.7	4.0	6.3	5.6	4.4	5.4	4.9

대구·경북 지점별 12월 기후 극값

지점 (관측개시일)	기온(°C)				일 강수량 (mm) (상위1위)	풍속(m/s)	
	일평균기온		일최고기온 (상위1위)	일최저기온 (하위1위)		최대풍속 (상위1위)	최대순간풍속 (상위1위)
	(상위1위)	(하위1위)					
구미 (1973.01.01.)	11.2 (2018.12.04.)	-11.3 (1973.12.24.)	18.1 (1987.12.28.)	-15.2 (1973.12.24.)	32.5 (1997.12.06.)	15.0 (1976.12.08.)	16.7 (1993.12.26.)
대구 (1907.01.31.)	13.4 (1936.12.17.)	-10.3 (1976.12.27.)	20.8 (1953.12.01.)	-15.2 (1917.12.27.)	53.0 (1957.12.12.)	21.8 (1952.12.02.)	27.5 (1980.12.28.)
문경 (1973.01.01.)	10.3 (1978.12.09.)	-12.2 (1973.12.24.)	16.9 (1987.12.28.)	-16.7 (1973.12.24.)	36.5 (1997.12.06.)	12.5 (1993.12.17.)	20.8 (1992.12.13.)
봉화 (1988.01.01.)	10.0 (1992.12.07.)	-12.5 (2012.12.11.)	16.2 (1989.12.04.)	-21.4 (2012.12.11.)	24.0 (1997.12.06.)	10.0 (1999.12.10.)	18.1 (2008.12.05.)
안동 (1973.01.01.)	10.5 (2018.12.04.)	-11.5 (1976.12.27.)	17.0 (1987.12.28.)	-16.0 (1973.12.25.)	32.7 (1997.12.06.)	12.5 (1992.12.13.)	23.5 (1985.12.30.)
영덕 (1972.01.03.)	14.8 (2018.12.03.)	-9.6 (1976.12.27.)	20.9 (2018.12.03.)	-13.8 (1976.12.27.)	49.2 (1976.12.05.)	18.0 (1972.12.30.)	27.1 (2007.12.31.)
영주 (1972.11.28.)	10.1 (1992.12.07.)	-13.0 (1976.12.27.)	16.0 (1987.12.28.)	-20.0 (1973.12.24.)	43.0 (2016.12.21.)	18.7 (1997.12.10.)	28.6 (1997.12.10.)
영천 (1972.01.21.)	12.1 (2018.12.04.)	-10.4 (1976.12.27.)	19.4 (1987.12.28.)	-14.6 (2012.12.27.)	28.5 (1997.12.06.)	13.0 (2000.12.25.)	25.9 (2008.12.25.)
의성 (1973.01.01.)	15.7 (1987.12.28.)	-9.0 (1976.12.27.)	21.4 (2018.12.03.)	-13.8 (1976.12.27.)	51.0 (2016.12.14.)	25.7 (1990.12.02.)	43.0 (1990.12.02.)
울진 (1971.01.12.)	11.6 (2018.12.04.)	-12.4 (2012.12.26.)	18.0 (1987.12.28.)	-19.2 (2012.12.26.)	31.0 (1997.12.06.)	11.5 (1990.12.22.)	18.8 (2021.12.17.)
포항 (1943.01.01.)	16.8 (1953.12.01.)	-9.0 (1976.12.27.)	21.5 (1953.12.01.)	-13.1 (1976.12.27.)	84.4 (1961.12.03.)	27.7 (1952.12.09.)	29.0 (1977.12.01.)

- ※ 같은 극값이 2개 이상 존재할 때는 최근 극값(관측일)을 우선순위로 함. 다만, 일극값은 첫 번째 관측된 값을 채택. (기후통계지침, 2021)
 ※ 최대풍속(maximum wind speed) : 하루(00~24시) 중 임의의 10분간 평균으로 가장 세게 불었던 풍속
 ※ 최대순간풍속(maximum instantaneous wind speed) : 하루(00~24시) 중 바람이 순간적으로 가장 세게 불었던 때의 풍속
 ※ 통상적으로 최대순간풍속값이 최대풍속값보다 크지만, 포항의 최대풍속 극값이 최대순간풍속 관측시작일(1959.6.1.) 보다 앞서 나온 값인 경우, 최대순간풍속 극값보다 클 수 있음