



기상청

# 대구·경북 수문기상과 기상가뭄 정보

2021년 8호

2021년 8월 19일 대구지방기상청 발표

상세 정보는 수문기상 가뭄정보 시스템(행정망: <http://hydro.khazard.go.kr>, 인터넷망: <https://hydro.kma.go.kr/hd>)에서 확인 가능

## 요약 정보

### 강수량 및 강수전망

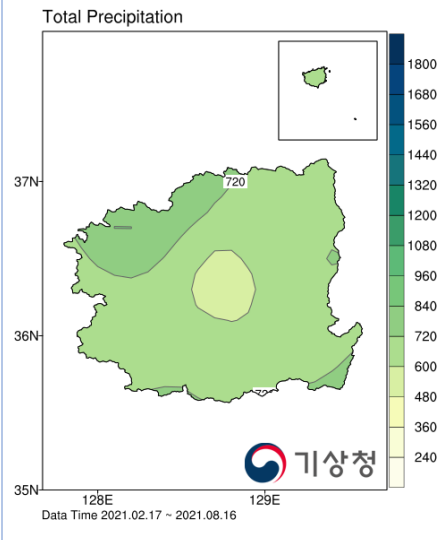
- 최근 1개월('21.07.17.~08.16.) 평균 누적강수량: 101.0mm (평년 209.5mm, 평년비 52.0%)
- 최근 3개월('21.05.17.~08.16.) 평균 누적강수량: 393.3mm (평년 529.5mm, 평년비 75.2%)
- 최근 6개월('21.02.17.~08.16.) 평균 누적강수량: 664.7mm (평년 723.5mm, 평년비 92.2%)
- 1개월 강수전망(8.19. 발표): 1~3주는 평년과 비슷하거나 많을 확률이 각각 40%, 4주는 평년과 비슷할 확률이 50%입니다.

### 기상가뭄 및 댐/저수지 저수율

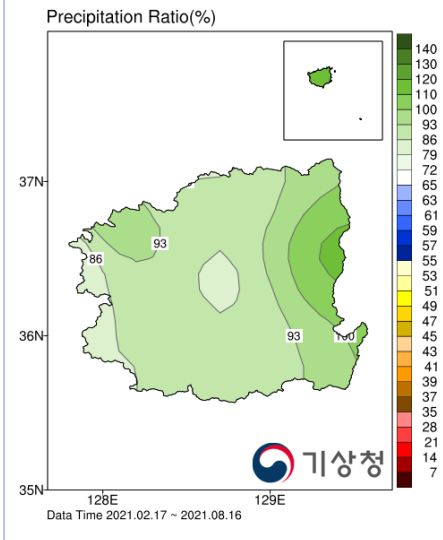
- 기상가뭄 현황(8.16. 기준): 대구·경북 해당없음
- 기상가뭄 전망(9.26. 기준): 대구·경북 해당없음
- 주요 댐 평균 저수율: 55.1%(전년대비 -19.8%P, 예년대비 +8.0%P)
- 주요 저수지 평균 저수율: 73.5%(전년대비 -21.0%P, 예년대비 -2.0%P)

## 강수량 현황(2021.2.17.~2021.8.16. 기준)

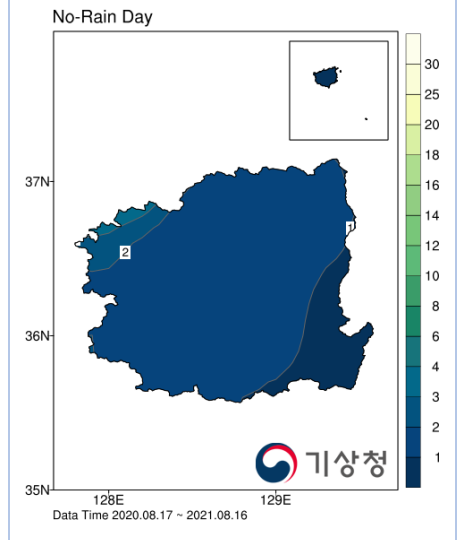
### 6개월 누적 강수량(mm)



### 6개월 강수평년비(%)



### 최근 무강수(일)



## 최근 1개월 누적 강수량(2021.7.17.~2021.8.16.)

지역강수	구미	대구	문경	봉화	상주	안동	영덕	영주	영천	울릉도	울진	의성
강수량(mm)	109.1	84.0	83.3	68.2	220.6	52.6	262.8	32.4	66.9	154.4	131.3	54.6
평년(평균)값(mm)	204.1	203.9	271.1	241.1	208.0	204.6	172.1	260.6	191.4	120.5	176.5	199.5
평년(평균)비(%)	53.5	41.2	30.7	28.3	106.1	25.7	152.7	12.4	35.0	128.1	74.4	27.4
관측적용년도(년)	1973	1908	1973	1988	2002	1983	1972	1973	1973	1939	1971	1973
지역강수	포항	경산	고령	군위	김천	달성	성주	영양	예천	청도	칠곡	
강수량(mm)	165.4	111.0	168.0	76.0	201.5	164.5	134.0	28.0	69.5	171.0	168.0	
평년(평균)값(mm)	181.9	202.5	247.8	192.2	214.7	221.2	215.7	186.7	235.9	229.0	199.5	
평년(평균)비(%)	90.9	54.8	67.8	39.5	93.9	74.4	62.1	15.0	29.5	74.7	84.2	
관측적용년도(년)	1951	1997	1997	1997	1997	1998	1997	1997	1998	1998	1998	

## 최근 3개월 누적 강수량(2021.5.17.~2021.8.16.)

지역강수	구미	대구	문경	봉화	상주	안동	영덕	영주	영천	울릉도	울진	의성
강수량(mm)	464.7	326.3	532.9	360.2	505.6	273.4	483.8	414.4	398.8	351.0	334.1	294.6
평년(평균)값(mm)	522.5	514.1	655.5	600.3	552.6	513.7	439.6	654.4	508.4	374.2	435.6	493.1
평년(평균)비(%)	88.9	63.5	81.3	60.0	91.5	53.2	110.1	63.3	78.4	93.8	76.7	59.7
관측적용년도(년)	1973	1908	1973	1988	2002	1983	1972	1973	1973	1939	1971	1973
지역강수	포항	경산	고령	군위	김천	달성	성주	영양	예천	청도	칠곡	
강수량(mm)	443.0	365.5	493.0	425.5	595.0	532.0	478.5	315.0	391.0	450.0	691.5	
평년(평균)값(mm)	475.0	521.4	630.3	477.3	516.3	563.1	553.0	486.8	579.0	580.6	509.9	
평년(평균)비(%)	93.3	70.1	78.2	89.1	115.2	94.5	86.5	64.7	67.5	77.5	135.6	
관측적용년도(년)	1951	1997	1997	1997	1997	1998	1997	1997	1998	1998	1998	

## 최근 6개월 누적 강수량(2021.2.17.~2021.8.16.)

지역강수	구미	대구	문경	봉화	상주	안동	영덕	영주	영천	울릉도	울진	의성
강수량(mm)	663.1	519.5	855.8	693.5	767.8	599.4	732.2	794.8	615.9	628.0	619.3	546.0
평년(평균)값(mm)	710.2	694.5	875.1	796.9	748.7	694.0	623.5	889.4	700.2	628.3	623.9	665.5
평년(평균)비(%)	93.4	74.8	97.8	87.0	102.6	86.4	117.4	89.4	88.0	100.0	99.3	82.0
관측적용년도(년)	1973	1908	1973	1988	2002	1983	1972	1973	1973	1939	1971	1973
지역강수	포항	경산	고령	군위	김천	달성	성주	영양	예천	청도	칠곡	
강수량(mm)	672.2	601.0	707.5	655.5	775.0	754.0	683.0	649.0	712.5	730.0	919.5	
평년(평균)값(mm)	680.1	724.6	840.1	645.3	693.6	761.0	744.2	669.3	761.7	803.7	685.8	
평년(평균)비(%)	98.8	82.9	84.2	101.6	111.7	99.1	91.8	97.0	93.5	90.8	134.1	
관측적용년도(년)	1951	1997	1997	1997	1997	1998	1997	1997	1998	1998	1998	

## 올해 누적 강수량(2021.1.1.~2021.8.16.)

지역강수	구미	대구	문경	봉화	상주	안동	영덕	영주	영천	울릉도	울진	의성
강수량(mm)	686.5	546.4	879.9	717.4	793.7	619.2	748.7	814.4	642.9	789.2	629.6	568.7
평년(평균)값(mm)	738.4	722.6	907.2	825.0	786.7	721.5	676.9	921.3	731.7	806.0	692.3	689.9
평년(평균)비(%)	93.0	75.6	97.0	87.0	100.9	85.8	110.6	88.4	87.9	97.9	90.9	82.4
관측적용년도(년)	1973	1908	1973	1988	2002	1983	1972	1973	1973	1939	1971	1973
지역강수	포항	경산	고령	군위	김천	달성	성주	영양	예천	청도	칠곡	
강수량(mm)	711.8	627.0	734.5	677.5	788.0	780.0	702.0	664.5	729.5	764.5	941.0	
평년(평균)값(mm)	737.3	753.8	868.1	667.2	723.5	789.3	770.3	699.7	791.0	835.5	707.6	
평년(평균)비(%)	96.5	83.2	84.6	101.5	108.9	98.8	91.1	95.0	92.2	91.5	133.0	
관측적용년도(년)	1951	1997	1997	1997	1997	1998	1997	1997	1998	1998	1998	

\* ASOS지점은 평년(1991~2020)값 혹은 평년값에 준하는 평년기간 동안의 평균값을, AWS지점은 관측적용연도로부터 평균값임.  
 \* ASOS(Automated Synoptic Observing System) : 종관기상관측장비  
 \* AWS(Automatic Weather System) : 방재기상관측장비

# 1, 3개월 강수량 전망

강수량 적음 비슷 많음

## 1개월 강수 전망(2021년 8월 30일 ~ 9월 26일)

(2021년 8월 19일 11시 발표)

1주 (08.30.~09.05.)	2주 (09.06.~09.12.)	3주 (09.13.~09.19.)	4주 (09.20.~09.26.)
평년(12.5~50.3mm)과 비슷하거나 많을 확률이 각각 40%입니다.	평년(12.4~41.3mm)과 비슷하거나 많을 확률이 각각 40%입니다.	평년(5.4~32.4mm)과 비슷하거나 많을 확률이 각각 40%입니다.	평년(4.4~20.5mm)과 비슷할 확률이 50%입니다.

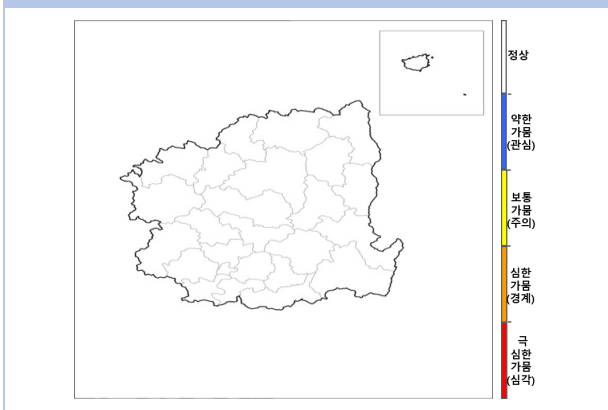
## 3개월 강수 전망(2021년 8월 ~ 10월)

(2021년 7월 23일 11시 발표)

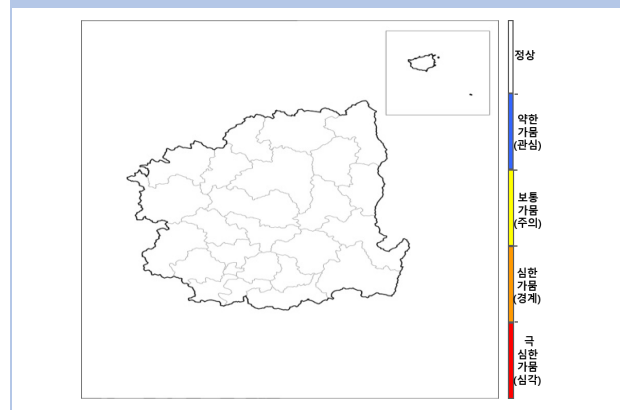
8월	9월	10월
평년(180.2~295.0mm)과 비슷할 확률이 50%입니다.	평년(86.8~172.9mm)과 비슷하거나 많을 확률이 각각 40%입니다.	평년(31.1~65.0mm)과 비슷할 확률이 50%입니다.

# 기상가뭄 현황 및 예보

## 기상가뭄 현황(2021.8.16. 기준)

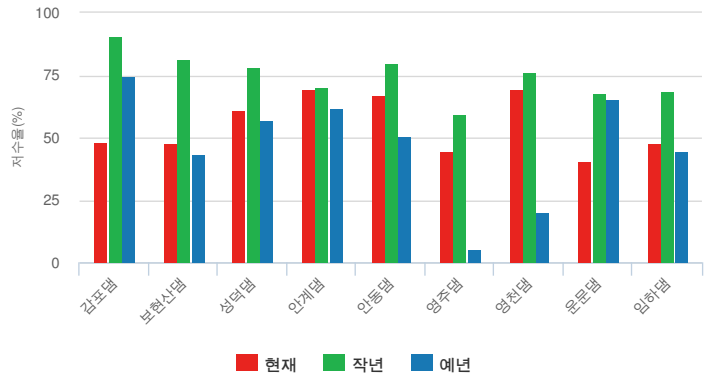


## 기상가뭄 예보(2021.9.26. 기준)



## 댐 저수율 현황(2021.8.16. 기준)

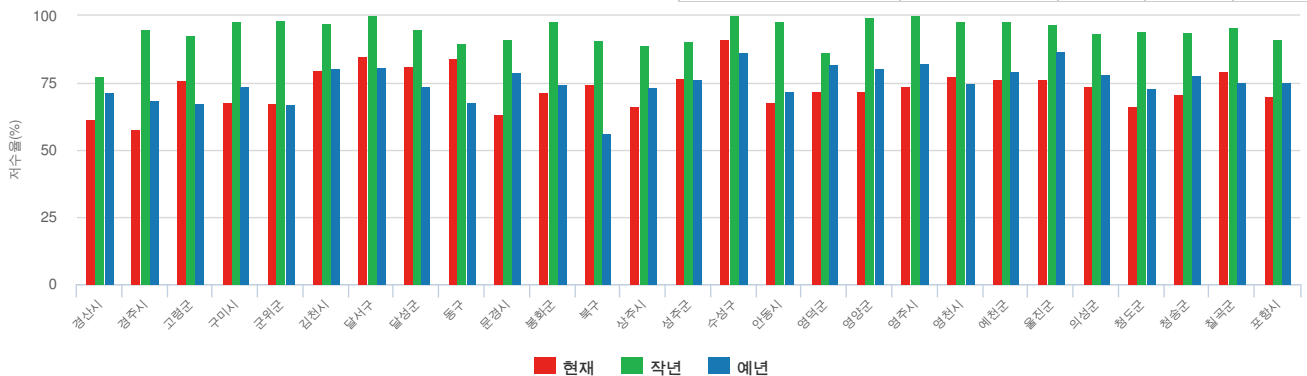
번호	댐명	총저수용량 (백만㎥)	저수율(%)		
			현재	작년	예년
1	감포댐	3	48.3	90.6	75.0
2	보현산댐	22	48.0	81.8	43.5
3	성덕댐	28	61.2	78.6	57.0
4	안계댐	18	69.2	70.6	61.6
5	안동댐	1,248	67.0	80.0	50.7
6	영주댐	181	44.6	59.6	5.6
7	영천댐	103	69.2	76.6	20.6
8	운문댐	160	40.6	67.7	65.6
9	임하댐	595	47.6	68.6	44.4



## 저수지 저수율 현황(2021.8.16. 기준)

번호	지역	총저수용량 (천㎥)	저수율(%)		
			현재	작년	예년
1	경산시	17,395	61.6	77.4	71.7
2	경주시	69,339	58.0	94.8	68.7
3	고령군	8,403	76.2	93.2	67.3
4	구미시	15,534	68.0	97.9	74.0
5	군위군	3,611	67.6	98.3	67.0
6	김천시	6,708	79.9	97.5	80.7
7	달서구	1,404	85.0	99.9	80.8
8	달성군	15,084	81.4	94.8	74.2
9	동구	2,727	84.6	90.1	68.0
10	문경시	35,402	63.3	91.5	78.9
11	봉화군	11,926	71.3	98.2	74.3
12	북구	1,057	74.6	90.9	56.7
13	상주시	29,102	66.3	89.1	73.6

번호	지역	총저수용량 (천㎥)	저수율(%)		
			현재	작년	예년
14	성주군	36,430	77.2	90.6	76.4
15	수성구	1,333	91.7	99.8	86.4
16	안동시	7,818	68.1	97.9	71.8
17	영덕군	19,889	71.8	86.6	81.9
18	영양군	7,778	72.0	99.5	80.7
19	영주시	14,771	74.2	99.9	82.6
20	영천시	20,454	77.6	98.0	74.8
21	예천군	9,006	76.6	97.8	79.3
22	울진군	5,012	76.5	97.1	87.2
23	의성군	25,838	73.8	93.5	78.4
24	청도군	8,913	66.7	94.7	73.2
25	청송군	10,520	70.8	94.2	78.0
26	칠곡군	10,540	79.3	96.2	75.4
27	포항시	41,520	70.1	91.3	75.7
평균		16,204	73.5	94.5	75.5


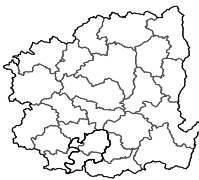
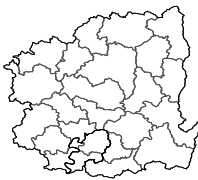


\* 댐과 저수지 저수율은 실시간 자료로 상세한 자료는 한국수자원공사(<http://water.or.kr>), 한국농어촌공사(<http://rawis.ek.or.kr>) 홈페이지 참고

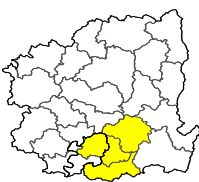
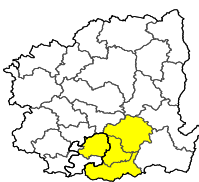

# 8월 가뭄 예·경보(2021년 08월 10일 발표)

예·경보 단계 : 정상 약한 가뭄(관심) 보통 가뭄(주의) 심한 가뭄(경계) 극심한 가뭄(심각)




## 기상가뭄

현재	1개월 전망(8월)	3개월 전망(10월)
		
해당지역 없음	해당지역 없음	해당지역 없음

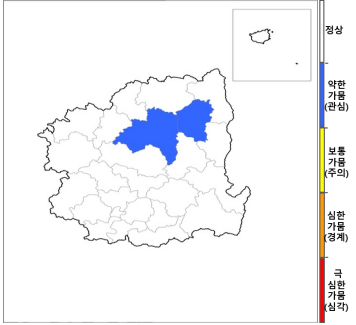
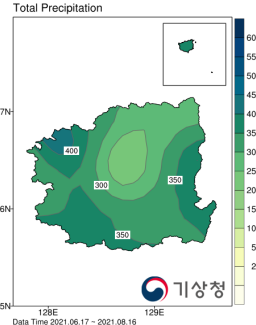
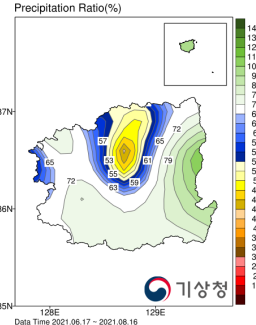
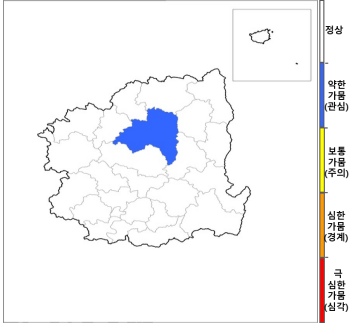
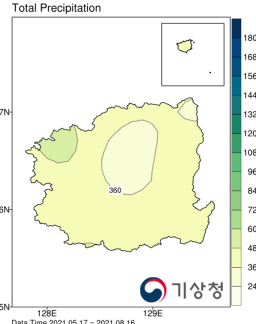
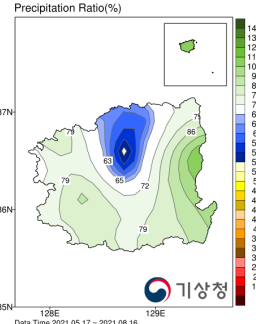
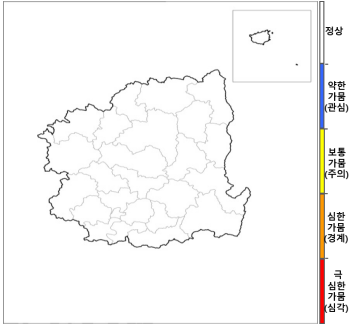
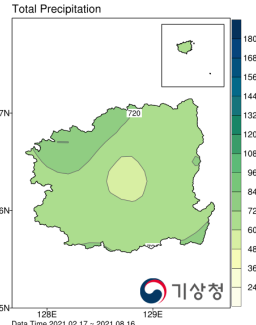
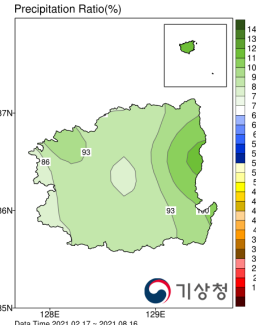
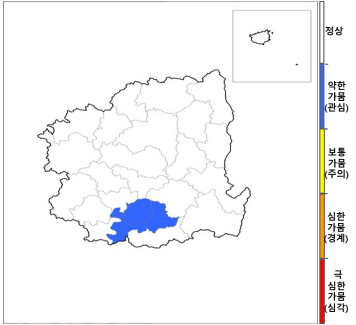
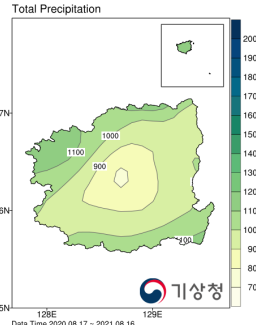
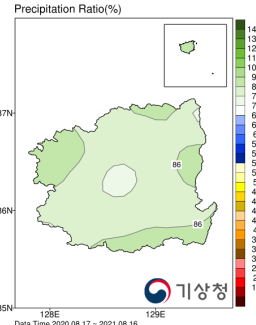
## 생활 및 공업용수 가뭄

현재	1개월 전망(8월)	3개월 전망(10월)
		
(보통가뭄)대구광역시, 영천시, 경산시, 청도군	(보통가뭄)대구광역시, 영천시, 경산시, 청도군	해당지역 없음

## 농업용수 가뭄

현재	1개월 전망(8월)	3개월 전망(10월)
		
해당지역 없음	해당지역 없음	해당지역 없음

【 참고자료 1 】

강수기간	표준강수지수(SPI)	누적 강수량(mm)	강수량 평년비(%)
최근 2개월 (2021.6.17. ~ 2021.8.16.)			
최근 3개월 (2021.5.17. ~ 2021.8.16.)			
최근 6개월 (2021.2.17. ~ 2021.8.16.)			
최근 12개월 (2020.8.17. ~ 2021.8.16.)			

※ SPI(Standardized Precipitation Index) : 표준강수지수