

|             |                               |             |              |
|-------------|-------------------------------|-------------|--------------|
| <b>배포일시</b> | 2011. 1. 24.(월) 11:00 (총 17매) | <b>보도시점</b> | <b>즉시</b>    |
| <b>담당부서</b> | 전주기상대                         | <b>담당자</b>  | 대장 김 인 태     |
|             |                               | <b>전화번호</b> | 063-287-6196 |

## 2월 중순부터는 기온이 점차 평년 수준으로 회복 - 전북지방 3개월 전망(2월~4월) -

2월 들어 대륙고기압의 영향으로 기온이 다소 큰 폭으로 떨어질 때가 있겠으나 2월 중순부터는 평년 수준으로 회복되겠음. 2월과 3월에는 기압골의 영향 및 지형적인 영향으로 눈이 내리는 곳이 있겠음.

### □ 3개월 전망(2월~4월) 요약

| 월  | 평 균 기 온          | 강 수 량              |
|----|------------------|--------------------|
| 2월 | 평년(1~2℃)과 비슷하겠음  | 평년(38~41mm)과 비슷하겠음 |
| 3월 | 평년(6℃)과 비슷하겠음    | 평년(49~55mm)과 비슷하겠음 |
| 4월 | 평년(11~13℃)보다 높겠음 | 평년(74~77mm)과 비슷하겠음 |

### □ 1개월 전망(2월 상순~하순) 요약

|       | 평 균 기 온         | 강 수 량              |
|-------|-----------------|--------------------|
| 2월 상순 | 평년(0℃)보다 낮겠음    | 평년(8~10mm)과 비슷하겠음  |
| 2월 중순 | 평년(2℃)과 비슷하겠음   | 평년(14~15mm)과 비슷하겠음 |
| 2월 하순 | 평년(2~3℃)과 비슷하겠음 | 평년(16~17mm)과 비슷하겠음 |

## □ 날씨 전망

### ○ 2월

- 2월 상순에는 대륙고기압의 영향을 주로 받아 기온이 평년보다 낮겠고 한두 차례 강한 추위가 나타나겠음. 서해안지방에는 눈이 오는 곳이 있겠으나 강수량은 평년과 비슷하겠음. 2월 중순에는 대륙고기압이 확장하면서 일시적인 한기 남하로 추위가 나타날 때가 있겠으나 기온은 평년과 비슷하겠음. 서해안 지방을 중심으로 눈이 오는 곳이 있겠으며 강수량은 평년과 비슷하겠음. 2월 하순에는 이동성 고기압의 영향을 주로 받아 기온의 변동폭이 크겠으며 기온은 평년과 비슷하겠음. 남쪽으로 저기압이 통과하면서 비가 오는 곳이 있겠으나 강수량은 평년과 비슷하겠음.

### ○ 3월

- 대륙고기압의 세력이 점차 약화되면서 이동성 고기압의 영향을 주기적으로 받아 기온의 변동폭이 크겠음. 일시적인 한기남하로 기온이 다소 큰 폭으로 떨어질 때가 있겠으나 기온은 평년과 비슷하겠음. 기압골의 영향 및 지형적인 영향으로 서해안지방에는 눈이 오는 곳이 있겠음.

### ○ 4월

- 이동성 고기압의 영향을 주로 받아 맑은 날이 많겠으며 기온은 평년보다 높겠음. 남서기류의 유입으로 일시적인 고온 현상을 보일 때가 있겠음. 한두 차례 기압골이 통과하면서 비가 오는 곳이 있겠으나 강수량은 평년과 비슷하겠음.

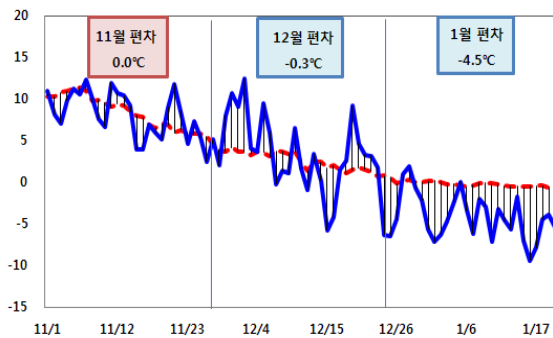
※ 2월 상순까지는 찬 대륙고기압의 영향으로 추운 날이 많겠으니 건강관리에 유의하시기 바라며, 당분간 건조 상태가 지속되겠으니 산불예방에 만전을 기하시기 바람.

※ 다음 1개월 전망은 2011년 2월 1일, 3개월 전망은 2011년 2월 23일 오전 11시에 발표됩니다.

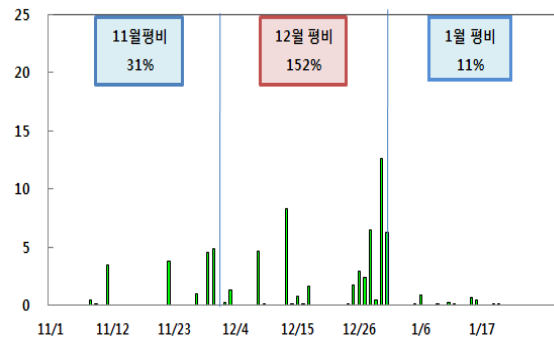
※ 문의 : ☎ 063-287-6196, <http://www.kma.go.kr>

## □ 날씨 동향

- **2010년 11월**에는 찬 대륙고기압의 영향을 주기적으로 받아 기온의 변동폭이 컸으며 기온은 평년과 비슷하였음(평년편차 0.0°C). 대체로 맑고 건조한 날이 많아 강수량은 평년보다 적었음(평년대비 31%). 11~13일과 27일에는 황사가 나타났음.
- **2010년 12월**에는 15~16일, 24~25일, 31일에 대륙고기압이 확장하며 기온이 큰 폭으로 떨어졌으나 기온은 평년과 비슷하였음(평년편차 -0.3°C). 28일과 30일에는 많은 눈이 내려 강수량은 평년보다 많았음(평년대비 152%). 3일과 10~11일에는 황사가 나타났음.
- **2011년 1월(1.1~20)**에는 대륙고기압의 영향을 주로 받아 추운 날씨가 지속되어 기온은 평년보다 낮았고(평년편차 -4.5°C) 강수량은 평년보다 적었음.



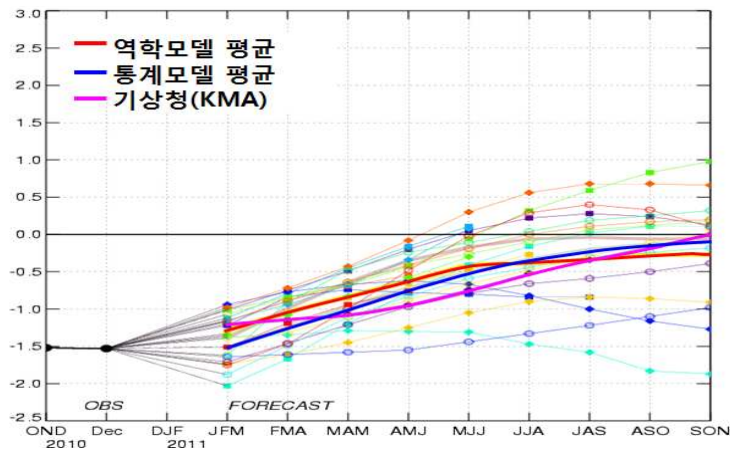
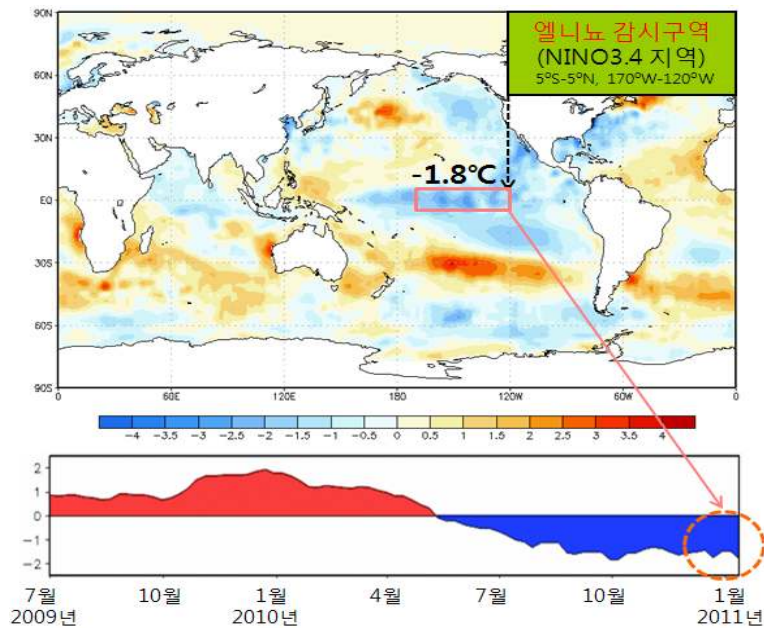
최근 전북지방 평균기온의 일변화  
(2010.11.01~2011.01.20)



최근 전북지방 강수량의 일변화  
(2010.11.01~2011.01.20)

## □ 엘니뇨/라니냐 현황 및 전망

- 최근(2011.01.09~01.15) 엘니뇨 감시구역(5°S~5°N, 170°W~120°W)에서의 해수면온도는 평년보다 1.8°C 낮은 저수온 현상을 보이고 있음.
- 현재 나타나고 있는 저수온 현상은 2011년 상반기까지 지속될 가능성이 큼.
  - 기상청의 라니냐 정의에 의하면 라니냐 시작의 공식 월은 관측 자료가 모두 수집되는 2011년 2월 이후에 발표가 가능하나,
  - 엘니뇨/라니냐 예측모델의 결과로 볼 때 이번 라니냐의 시작월은 2010년 6월.



최근 엘니뇨 감시구역의 해수면온도 편차 현황(위) 및 엘니뇨 예측모델 결과(아래)

(\* : 기상청 엘니뇨 예측모델을 이용한 예측값)

| 년                    | 2010년 |      |      |      |      |       |       |       | 2011년 |       |       |       |       |  |
|----------------------|-------|------|------|------|------|-------|-------|-------|-------|-------|-------|-------|-------|--|
|                      | 6     | 7    | 8    | 9    | 10   | 11    | 12    | 1     | 2     | 3     | 4     | 5     | 6     |  |
| 월평균<br>해수면온도 편차      | -0.4  | -1.0 | -1.2 | -1.6 | -1.6 | -1.5  | -1.5  | -1.3* | -1.2* | -1.2* | -1.1* | -1.0* | -0.7* |  |
| 5개월 이동평균<br>해수면온도 편차 | -0.4  | -0.8 | -1.2 | -1.4 | -1.4 | -1.5* | -1.4* | -1.3* | -1.2* | -1.1* | -1.0* | -0.9* | -0.7* |  |

< 엘니뇨 감시구역(Niño3.4)의 해수면온도 편차(°C) >

※ 엘니뇨(라니냐)의 정의

- 기상청은 엘니뇨 감시구역(Nino 3.4 : 5°S~5°N, 170°W~120°W)에서 5개월 이 동평균한 해수면온도 편차가 0.4°C이상(-0.4°C 이하) 나타나는 달이 6개월 이상 지속될 때 그 첫 달을 엘니뇨(라니냐) 발달의 시작으로 정의하고 있음.

※ 첨부자료

1. 3개월 전망 전문
2. 1개월 전망 전문
3. 최근 3개월(2010.11.01~2011.01.20) 기후통계 분석



# 3개월 전망

(전북지방, 2011년 2월 ~ 4월)

전주기상대

2011년 1월 24일 11시 발표

※ 다음 3개월 전망은 2011년 2월 23일 11시에 발표

## 요 약

2월 들어 대륙고기압의 영향으로 기온이 다소 큰 폭으로 떨어질 때가 있겠으나 2월 중순부터는 평년 수준으로 회복되겠음. 2월과 3월에는 기압골의 영향 및 지형적인 영향으로 눈이 내리는 곳이 있겠음.

| 월  | 평균 기 온           | 강 수 량              |
|----|------------------|--------------------|
| 2월 | 평년(1~2℃)과 비슷하겠음  | 평년(38~41mm)과 비슷하겠음 |
| 3월 | 평년(6℃)과 비슷하겠음    | 평년(49~55mm)과 비슷하겠음 |
| 4월 | 평년(11~13℃)보다 높겠음 | 평년(74~77mm)과 비슷하겠음 |

## □ 날씨 동향

2010년 11월에는 찬 대륙고기압의 영향을 주기적으로 받아 기온의 변동폭이 컸으며 기온은 평년과 비슷하였음. 대체로 맑고 건조한 날이 많아 강수량은 평년보다 적었음. 11~13일과 27일에는 황사가 나타났음.

12월에는 15~16일, 24~25일, 31일 대륙고기압이 확장하며 기온이 큰 폭으로 떨어져 기온이 평년보다 낮았음. 28일과 30일은 많은 눈이 내려 강수량은 평년보다 많았음. 3일과 10~11일에는 황사가 나타났음.

2011년 1월(1.1~20)에는 대륙고기압의 영향을 주로 받아 추운 날씨가 지속되어 기온은 평년보다 낮았고 강수량은 평년보다 적었음.

## □ 날씨 전망

**2 월** 전반에 대륙고기압의 영향으로 두세 차례 강한 추위가 나타나겠으나 후반에는 기온이 평년 수준으로 회복되겠음. 서해안지방에는 눈이 오는 곳이 있겠으며 강수량은 평년과 비슷하겠음.

**3 월** 대륙고기압의 세력이 점차 약화되면서 이동성 고기압의 영향을 주기적으로 받아 기온의 변동폭이 크겠음. 일시적인 한기남하로 기온이 다소 큰 폭으로 떨어질 때가 있겠으나 기온은 평년과 비슷하겠음. 기압골의 영향 및 지형적인 영향으로 서해안지방에는 눈이 오는 곳이 있겠음.

**4 월** 이동성 고기압의 영향을 주로 받아 맑은 날이 많겠으며, 남서기류의 유입으로 일시적인 고온 현상을 보일 때가 있겠음. 한두 차례 기압골이 통과하면서 비가 오는 곳이 있겠으나 강수량은 평년과 비슷하겠음.

◦ 평균기온

2월



3월



4월



◦ 강수량

2월



3월



4월



※ 월 단위 이상 기간에 대한 평균 기온·강수량의 전망 표현 기준표

| 구분     | 기온 편차(℃) | 강수량 평년비(%) |
|--------|----------|------------|
| 높음(많음) | >0.5     | >120       |
| 비슷     | -0.5~0.5 | 70~120     |
| 낮음(적음) | <-0.5    | <70        |



◦ 평균기온

| 지역 \ 월별     | 2월                | 3월               | 4월                |
|-------------|-------------------|------------------|-------------------|
| 전국(북한제외) 평균 | 평년(-2~8℃)과 비슷하겠음  | 평년(4~11℃)과 비슷하겠음 | 평년(11~15℃)보다 높겠음  |
| 서울·인천·경기도   | 평년(-1~0℃)보다 낮겠음   | 평년(4~6℃)과 비슷하겠음  | 평년(11~13℃)과 비슷하겠음 |
| 강원도 영서      | 평년(-2~-1℃)보다 낮겠음  | 평년(4~5℃)과 비슷하겠음  | 평년(11~12℃)과 비슷하겠음 |
| 강원도 영동      | 평년(2℃)과 비슷하겠음     | 평년(6℃)과 비슷하겠음    | 평년(12~13℃)과 비슷하겠음 |
| 대전·충청남도     | 평년(0~1℃)과 비슷하겠음   | 평년(5℃)과 비슷하겠음    | 평년(11~12℃)보다 높겠음  |
| 충청북도        | 평년(-2~0℃)과 비슷하겠음  | 평년(4~6℃)과 비슷하겠음  | 평년(11~13℃)보다 높겠음  |
| 광주·전라남도     | 평년(2~4℃)과 비슷하겠음   | 평년(6~8℃)과 비슷하겠음  | 평년(12~13℃)보다 높겠음  |
| 전라북도        | 평년(1~2℃)과 비슷하겠음   | 평년(6℃)과 비슷하겠음    | 평년(11~13℃)보다 높겠음  |
| 부산·울산·경상남도  | 평년(1~5℃)과 비슷하겠음   | 평년(5~9℃)과 비슷하겠음  | 평년(12~14℃)보다 높겠음  |
| 대구·경상북도     | 평년(-1~4℃)과 비슷하겠음  | 평년(5~8℃)과 비슷하겠음  | 평년(12~14℃)보다 높겠음  |
| 제주도         | 평년(6~8℃)과 비슷하겠음   | 평년(9~11℃)과 비슷하겠음 | 평년(14~15℃)보다 높겠음  |
| 평안남북도·황해도   | 평년(-11~-2℃)보다 낮겠음 | 평년(-1~4℃)보다 낮겠음  | 평년(8~11℃)과 비슷하겠음  |
| 함경남북도       | 평년(-15~0℃)보다 낮겠음  | 평년(-8~4℃)보다 낮겠음  | 평년(2~11℃)과 비슷하겠음  |

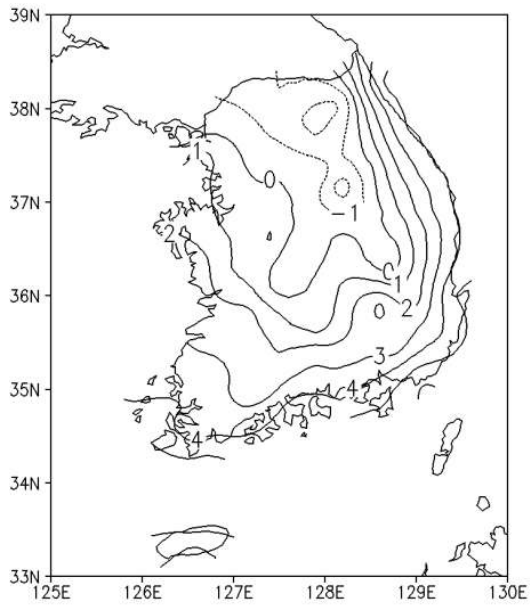
◦ 강수량

| 지역 \ 월별     | 2월                 | 3월                  | 4월                  |
|-------------|--------------------|---------------------|---------------------|
| 전국(북한제외) 평균 | 평년(19~77mm)보다 적겠음  | 평년(38~131mm)과 비슷하겠음 | 평년(58~175mm)과 비슷하겠음 |
| 서울·인천·경기도   | 평년(19~25mm)보다 적겠음  | 평년(40~48mm)과 비슷하겠음  | 평년(58~67mm)과 비슷하겠음  |
| 강원도 영서      | 평년(21~26mm)보다 적겠음  | 평년(38~52mm)과 비슷하겠음  | 평년(61~67mm)보다 적겠음   |
| 강원도 영동      | 평년(47~50mm)과 비슷하겠음 | 평년(57~69mm)과 비슷하겠음  | 평년(64~69mm)과 비슷하겠음  |
| 대전·충청남도     | 평년(26~38mm)보다 적겠음  | 평년(46~56mm)과 비슷하겠음  | 평년(61~76mm)과 비슷하겠음  |
| 충청북도        | 평년(29~35mm)보다 적겠음  | 평년(48~56mm)과 비슷하겠음  | 평년(67~76mm)보다 적겠음   |
| 광주·전라남도     | 평년(41~53mm)과 비슷하겠음 | 평년(60~96mm)과 비슷하겠음  | 평년(69~120mm)과 비슷하겠음 |
| 전라북도        | 평년(38~41mm)과 비슷하겠음 | 평년(49~55mm)과 비슷하겠음  | 평년(74~77mm)과 비슷하겠음  |
| 부산·울산·경상남도  | 평년(34~61mm)과 비슷하겠음 | 평년(53~100mm)과 비슷하겠음 | 평년(74~162mm)과 비슷하겠음 |
| 대구·경상북도     | 평년(25~41mm)보다 적겠음  | 평년(42~61mm)과 비슷하겠음  | 평년(61~83mm)보다 적겠음   |
| 제주도         | 평년(63~77mm)과 비슷하겠음 | 평년(89~131mm)과 비슷하겠음 | 평년(90~175mm)과 비슷하겠음 |
| 평안남북도·황해도   | 평년(8~15mm)보다 적겠음   | 평년(14~42mm)보다 적겠음   | 평년(33~68mm)보다 적겠음   |
| 함경남북도       | 평년(8~41mm)보다 적겠음   | 평년(15~62mm)보다 적겠음   | 평년(37~73mm)보다 적겠음   |

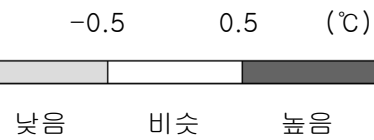
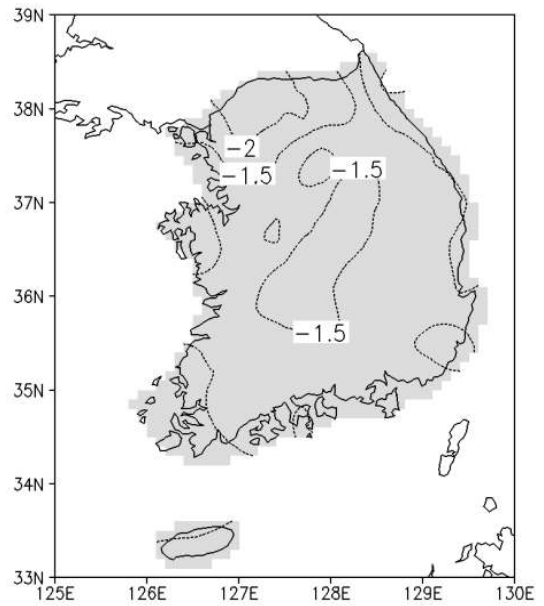
< 참고 자료 >

◦ 기온 분포 (2010.11.01 ~ 2011.01.20)

기온(°C)

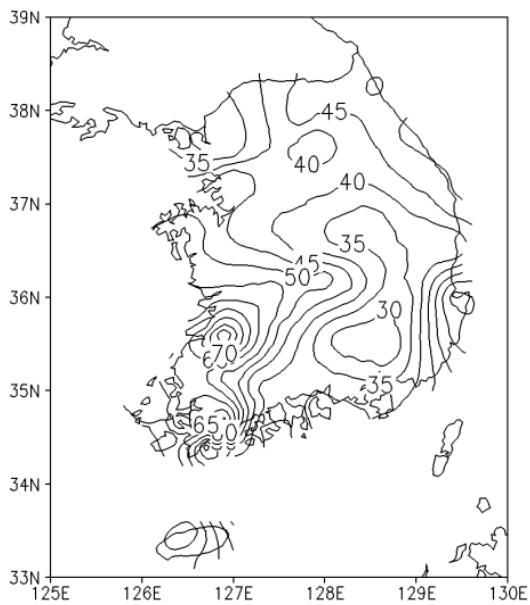


기온 편차(°C)

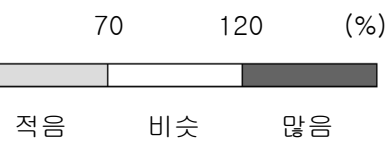
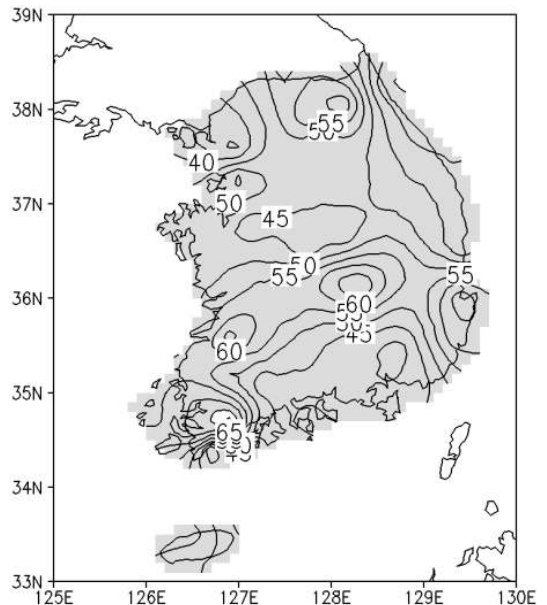


◦ 강수량 분포 (2010.11.01 ~ 2011.01.20)

강수량(mm)



강수량 평년비(%)







# 1개월 전망

(전북지방, 2011년 2월 1일 ~ 2월 28일)

전주기상대

2011년 1월 24일 11시 발표

※ 다음 1개월 전망은 2011년 2월 1일 11시에 발표

## 요 약

2월 기온은 평년과 비슷하겠으나 한기 남하로 두세 차례 강한 추위가 나타나겠음.  
서해안지방에는 눈이 오는 곳이 있겠으며, 강수량은 평년과 비슷하겠음.

|       | 평 균 기 온         | 강 수 량              |
|-------|-----------------|--------------------|
| 2월 상순 | 평년(0℃)보다 낮겠음    | 평년(8~10mm)과 비슷하겠음  |
| 2월 중순 | 평년(2℃)과 비슷하겠음   | 평년(14~15mm)과 비슷하겠음 |
| 2월 하순 | 평년(2~3℃)과 비슷하겠음 | 평년(16~17mm)과 비슷하겠음 |

### 1. 최근(12월 하순~1월 중순) 날씨 동향

12월 하순에는 24~26일 대륙고기압이 확장하면서 기온이 큰 폭으로 떨어져 한파가 지속되면서 기온은 평년보다 낮았음. 28일과 30일 저기압이 통과하면서 많은 눈이 내려 강수량은 평년보다 많았음. 1월 상순에는 대륙고기압의 영향을 주로 받아 한파가 자주 나타나면서 기온이 평년보다 낮았고 강수량은 평년보다 적었음. 1월 중순에는 대륙고기압의 영향을 주로 받아 기온은 평년보다 낮았고 강수량은 평년보다 적었음. 15~17일 대륙고기압이 확장하면서 기온이 큰 폭으로 떨어져 추운 날씨가 지속되었음.

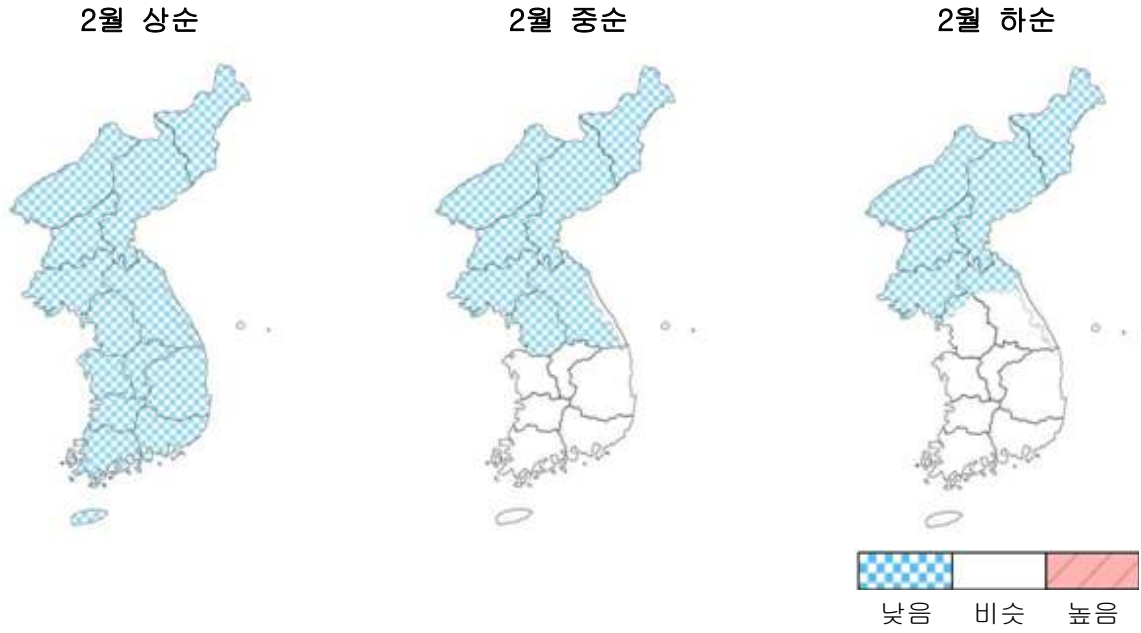
### 2. 날씨 전망

2월 상순에는 대륙고기압의 영향을 주로 받아 기온이 평년보다 낮겠고 한두 차례 강한 추위가 나타나겠음. 서해안지방에는 눈이 오는 곳이 있겠고, 강수량은 평년과 비슷하겠음.

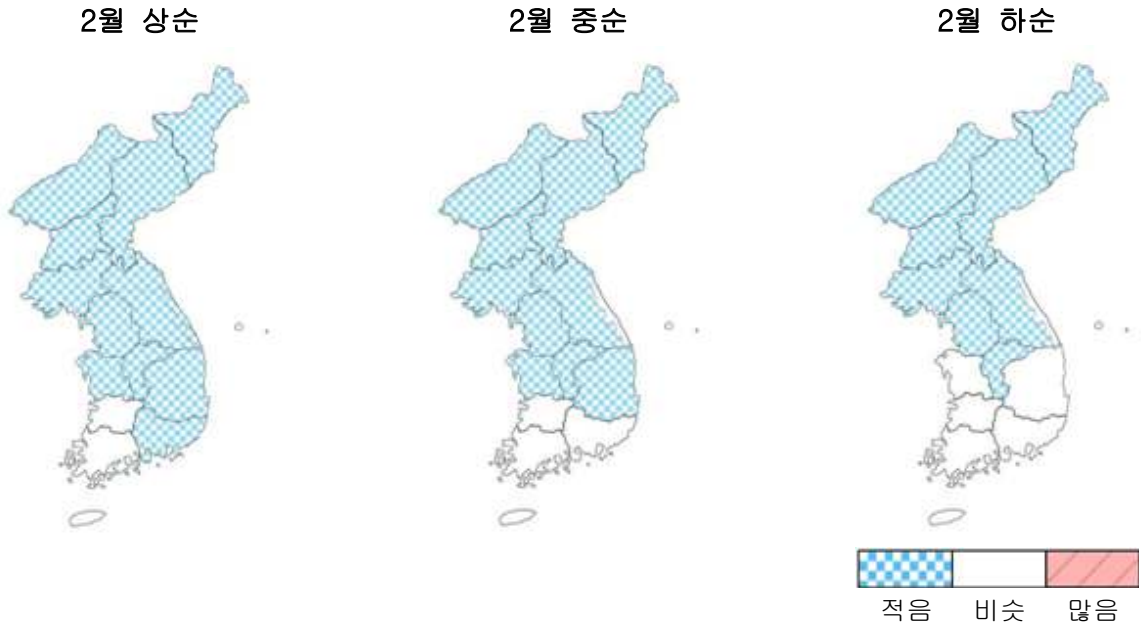
2월 중순에는 대륙고기압이 확장하면서 일시적인 한기 남하로 추위가 나타날 때가 있겠으나 기온은 평년과 비슷하겠음. 서해안 지방을 중심으로 눈이 오는 곳이 있겠으며, 강수량은 평년과 비슷하겠음. 2월 하순에는 이동성 고기압의 영향을 주로 받아 기온의 변동폭이 크겠으며 기온은 평년과 비슷하겠음. 남쪽으로 저기압이 통과하면서 비가 오는 곳이 있겠으나 강수량은 평년과 비슷하겠음.

### 3. 순별 전망

#### ◦ 평균기온



#### ◦ 강수량



※ 1개월 및 순별 기온·강수량의 전망 표현 기준표

| 구분     | 기온 편차(°C) |          | 강수량 평년비(%) |        |
|--------|-----------|----------|------------|--------|
|        | 순         | 월        | 순          | 월      |
| 높음(많음) | >0.7      | >0.5     | >130       | >120   |
| 비슷     | -0.7~0.7  | -0.5~0.5 | 50~130     | 70~120 |
| 낮음(적음) | <-0.7     | <-0.5    | <50        | <70    |

◦ 평균기온

| 지역 \ 순별     | 2월 상순             | 2월 중순             | 2월 하순            |
|-------------|-------------------|-------------------|------------------|
| 전국(북한제외) 평균 | 평년(-4~7℃)보다 낮겠음   | 평년(-2~8℃)과 비슷하겠음  | 평년(-1~8℃)과 비슷하겠음 |
| 서울·인천·경기도   | 평년(-3~-1℃)보다 낮겠음  | 평년(-1~1℃)보다 낮겠음   | 평년(1~2℃)과 비슷하겠음  |
| 강원도 영서      | 평년(-4~-3℃)보다 낮겠음  | 평년(-2~-1℃)보다 낮겠음  | 평년(0~1℃)과 비슷하겠음  |
| 강원도 영동      | 평년(0~1℃)보다 낮겠음    | 평년(2℃)과 비슷하겠음     | 평년(2~3℃)과 비슷하겠음  |
| 대전·충청남도     | 평년(-2~0℃)보다 낮겠음   | 평년(0~1℃)과 비슷하겠음   | 평년(1~2℃)과 비슷하겠음  |
| 충청북도        | 평년(-4~-1℃)보다 낮겠음  | 평년(-2~1℃)과 비슷하겠음  | 평년(-1~2℃)과 비슷하겠음 |
| 광주·전라남도     | 평년(0~3℃)보다 낮겠음    | 평년(2~4℃)과 비슷하겠음   | 평년(3~5℃)과 비슷하겠음  |
| 전라북도        | 평년(0℃)보다 낮겠음      | 평년(2℃)과 비슷하겠음     | 평년(2~3℃)과 비슷하겠음  |
| 부산·울산·경상남도  | 평년(-1~4℃)보다 낮겠음   | 평년(1~5℃)과 비슷하겠음   | 평년(2~6℃)과 비슷하겠음  |
| 대구·경상북도     | 평년(-2~3℃)보다 낮겠음   | 평년(0~4℃)과 비슷하겠음   | 평년(1~5℃)과 비슷하겠음  |
| 제주도         | 평년(6~7℃)보다 낮겠음    | 평년(7~8℃)과 비슷하겠음   | 평년(7~8℃)과 비슷하겠음  |
| 평안남북도·황해도   | 평년(-14~-3℃)보다 낮겠음 | 평년(-10~-1℃)보다 낮겠음 | 평년(-8~0℃)보다 낮겠음  |
| 함경남북도       | 평년(-16~-1℃)보다 낮겠음 | 평년(-14~0℃)보다 낮겠음  | 평년(-14~0℃)보다 낮겠음 |

◦ 강수량

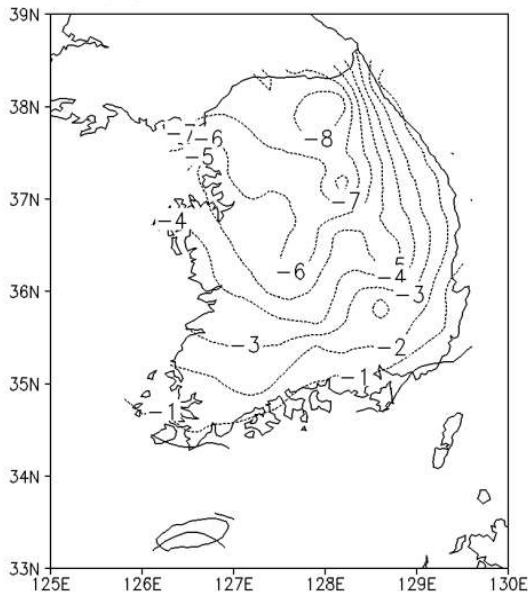
| 지역 \ 순별     | 2월 상순              | 2월 중순              | 2월 하순              |
|-------------|--------------------|--------------------|--------------------|
| 전국(북한제외) 평균 | 평년(3~14mm)보다 적겠음   | 평년(7~34mm)보다 적겠음   | 평년(9~31mm)과 비슷하겠음  |
| 서울·인천·경기도   | 평년(3~6mm)보다 적겠음    | 평년(8~10mm)보다 적겠음   | 평년(9~11mm)보다 적겠음   |
| 강원도 영서      | 평년(5~7mm)보다 적겠음    | 평년(7~10mm)보다 적겠음   | 평년(9~10mm)보다 적겠음   |
| 강원도 영동      | 평년(12~14mm)보다 적겠음  | 평년(19~21mm)과 비슷하겠음 | 평년(15~17mm)과 비슷하겠음 |
| 대전·충청남도     | 평년(6~9mm)보다 적겠음    | 평년(9~13mm)보다 적겠음   | 평년(10~16mm)과 비슷하겠음 |
| 충청북도        | 평년(7~8mm)보다 적겠음    | 평년(10~13mm)보다 적겠음  | 평년(12~14mm)보다 적겠음  |
| 광주·전라남도     | 평년(7~10mm)과 비슷하겠음  | 평년(16~22mm)과 비슷하겠음 | 평년(16~22mm)과 비슷하겠음 |
| 전라북도        | 평년(8~10mm)과 비슷하겠음  | 평년(14~15mm)과 비슷하겠음 | 평년(16~17mm)과 비슷하겠음 |
| 부산·울산·경상남도  | 평년(6~10mm)보다 적겠음   | 평년(12~25mm)과 비슷하겠음 | 평년(15~27mm)과 비슷하겠음 |
| 대구·경상북도     | 평년(5~10mm)보다 적겠음   | 평년(9~18mm)보다 적겠음   | 평년(10~15mm)과 비슷하겠음 |
| 제주도         | 평년(11~13mm)과 비슷하겠음 | 평년(28~34mm)과 비슷하겠음 | 평년(24~31mm)과 비슷하겠음 |
| 평안남북도·황해도   | 평년(2~6mm)보다 적겠음    | 평년(2~7mm)보다 적겠음    | 평년(2~6mm)보다 적겠음    |
| 함경남북도       | 평년(1~14mm)보다 적겠음   | 평년(3~13mm)보다 적겠음   | 평년(2~14mm)보다 적겠음   |

※ 문의 : ☎063-287-6196, <http://www.kma.go.kr>

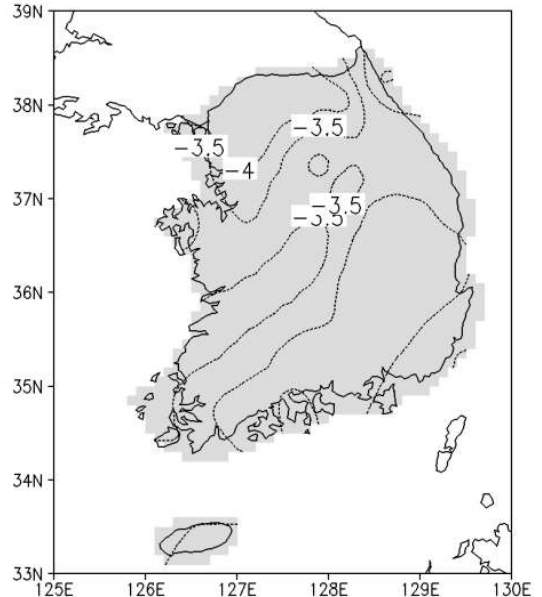
< 참고 자료 >

◦ 기온 분포 (2010.12.21 ~ 2011.01.20)


기온(°C)



기온 편차(°C)



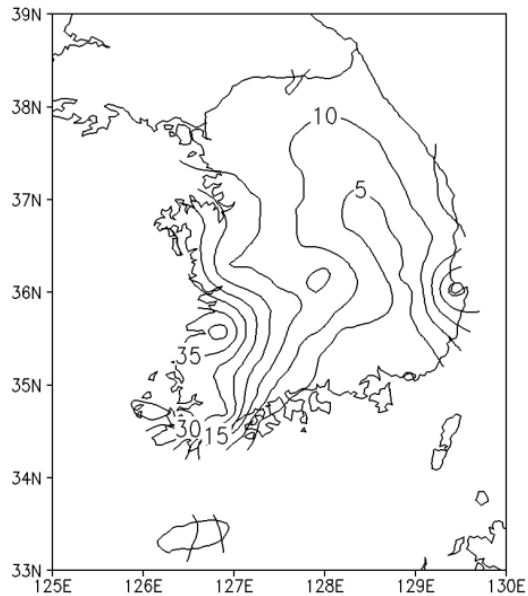
-0.5 0.5 (°C)



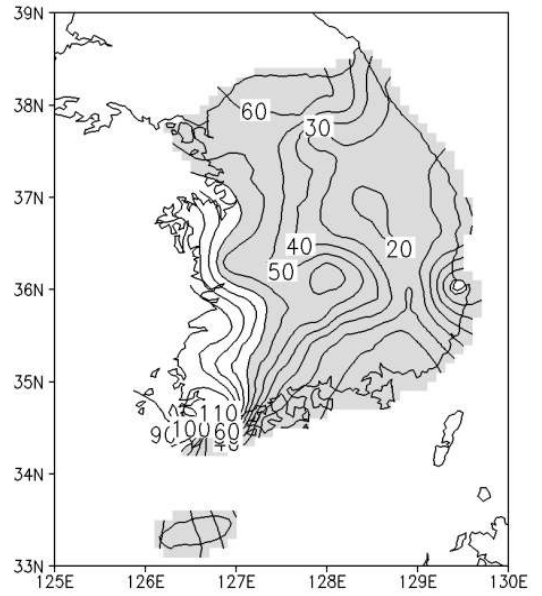
낮음 비슷 높음

◦ 강수량 분포 (2010.12.21 ~ 2011.01.20)

강수량(mm)



강수량 평년비(%)



70 120 (%)



적음 비슷 많음





□ 전북지방

- 최근 3개월(11.1~1.20) 전북지방의 평균기온은 2.4로 평년보다 1.2℃ 낮았음.
  - 평균 최고기온은 7.7℃로 평년보다 1.3℃ 낮았으며, 평균 최저기온은 -2.7℃로 평년보다 1.9℃ 낮았음.
  - 일 최저기온 -10도 미만일수는 11.3일로 평년보다 많았음.
- 평균 강수량은 71.1mm로 평년보다 적었음.(평년대비 61%) 강수일수는 26일로 평년보다 0.6일 많았음.

[전북 기상요소 값]

※ ( ) 안의 값은 평년값임.

|                       | 평균<br>기온        | 평균<br>최고<br>기온 | 평균<br>최저<br>기온   | 습도<br>(%)        | 강수량<br>(mm)         | 강수<br>일수         | 일최저<br>-10도미만<br>일수(일) | 최심신적설 극값 1위<br>(1월)   |
|-----------------------|-----------------|----------------|------------------|------------------|---------------------|------------------|------------------------|---|
| 최근3개월<br>(11.1~1.20)  | 2.4℃<br>(3.6℃)  | 7.7℃<br>(9.0℃) | -2.7℃<br>(-0.8℃) | 65.2%<br>(72.8%) | 71.1mm<br>(117.0mm) | 26.0일<br>(25.4일) | 11.3일<br>(2.8일)        | *정읍 : 25.0('76.22)<br>군산 : 22.2('69.07)<br>남원 : 22.1('78.21)<br>부안 : 18.7('03.29) |
| 최근1개월<br>(12.21~1.20) | -3.5℃<br>(0.0℃) | 1.6℃<br>(5.2℃) | -7.4℃<br>(-4.0℃) | 70.2%<br>(73.5%) | 35.8mm<br>(36.9mm)  | 12.7일<br>(9.9일)  | 11.0일<br>(2.6일)        |   |

□ 전주

- 최근 3개월(11.1~1.20) 전주의 평균기온은 2.4℃로 평년보다 1.2℃ 낮았음.
  - 평균 최고기온은 7.9℃로 평년보다 1.1℃ 낮았으며, 평균 최저기온도 -2.8℃로 평년보다 2.2℃ 낮았음.
  - 일 최저기온 -10도 미만일수는 12일로 평년보다 많았음.
- 평균 강수량은 63.0mm로 평년보다 적었음.(평년대비 57%) 강수일수는 23일로 평년보다 1.9일 적었음

[전주 기상요소 값]

※ ( ) 안의 값은 평년값임.

|                       | 평균<br>기온        | 평균<br>최고<br>기온 | 평균<br>최저<br>기온   | 습도<br>(%)        | 강수량<br>(mm)         | 강수<br>일수         | 일최저<br>-10도미만<br>일수(일) | 최심신적설 극값<br>1위<br>(1월) |
|-----------------------|-----------------|----------------|------------------|------------------|---------------------|------------------|------------------------|------------------------|
| 최근3개월<br>(11.1~1.20)  | 2.4℃<br>(3.6℃)  | 7.9℃<br>(9.0℃) | -2.8℃<br>(-0.6℃) | 62.1%<br>(69.0%) | 63.0mm<br>(111.1mm) | 23.0일<br>(25.1일) | 12.0일<br>(2.1일)        | *전주 : 21.9('65.11)     |
| 최근1개월<br>(12.21~1.20) | -3.3℃<br>(0.0℃) | 1.8℃<br>(5.3℃) | -7.6℃<br>(-3.9℃) | 66.6%<br>(69.1%) | 26.6mm<br>(31.5mm)  | 12.0일<br>(9.4일)  | 12.0일<br>(2.1일)        |                        |