

배포일시	2019. 8. 9.(금) 15:00 (총 3매)		보도시점	즉 시	
담당부서	예 보 과	담당자	과 장 유 근 기 사무관 마 승 완	전화번호	062-720-0353

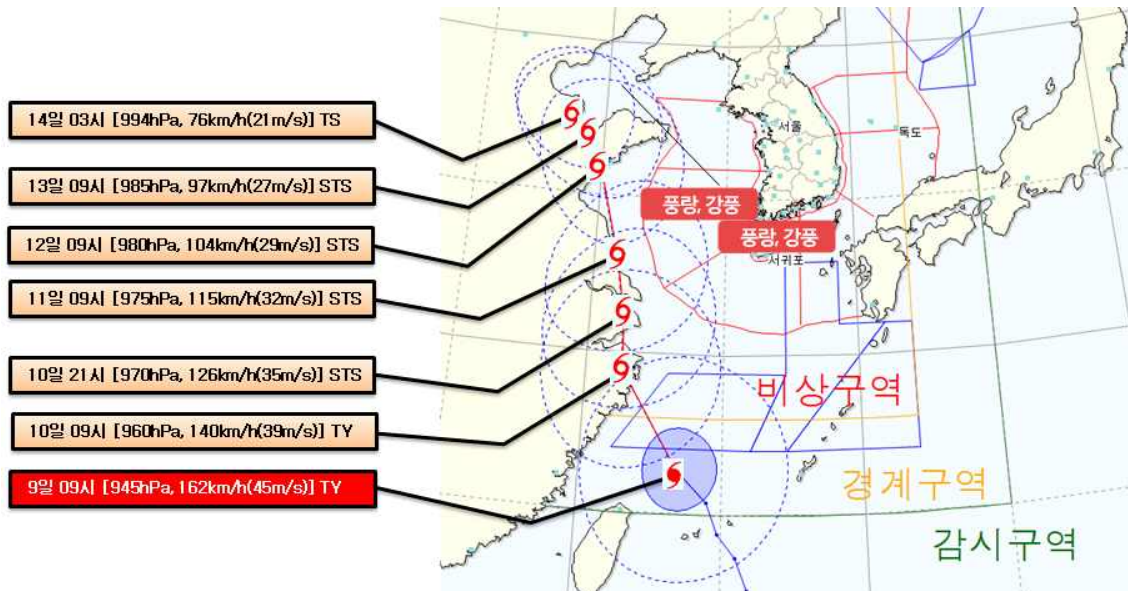
## 제9호 태풍 '레끼마' 영향에 따른 해상 전망

- 9일(금)~12일(월) 서해남부해상에는 최대 72km/h(20m/s)이상의 매우 강한바람과 함께 최대 7m의 매우 높은 파고, 그 밖의 해상에서도 2~5m로 높게 일겠으니 항해나 조업 선박 각별한 유의
- 10일(토)~12일(월) 만조 시 남서해안 저지대 침수 및 너울에 의한 높은 물결이 방파제나 해안도로 넘는 곳이 있겠으니, 해안가 안전사고 각별히 유의

## [ 태풍 '레끼마' 현황과 전망 ]

- [현황] 제9호 태풍 '레끼마(LEKIMA)<sup>1)</sup>'는 지난 8월 4일(일) 15시경, 필리핀 마닐라 동북동쪽 약 1,130km 부근 해상에서 발생하여, 9일(금) 09시 현재 대만 북동쪽 약 240km 부근 해상에서 시속 23km의 속도로 서북서진하고 있습니다.
- [전망] 태풍 레끼마는 10일(토) 밤 9시경에 상해 남서쪽 약 40km부근 육상까지 이동할 것으로 예상되며, 이후 해안을 따라 12일 09시경 청도 서쪽 약 40km부근 육상으로 진출할 것으로 예상됩니다. 따라서 태풍의 오른쪽(위험반원)에 위치한 서해남부 전해상과 남해서부먼바다는 12일(월)까지 지속적으로 동풍류가 유입되면서 위험기상이 예상되오니, 앞으로 발표하는 최신 태풍정보를 참고하기 바랍니다.

1) 제9호 태풍 레끼마(LEKIMA)는 베트남에서 제출한 이름으로 과일나무의 하나임.



제9호 태풍 '레끼마' 예상 경로도(9일 10시 태풍정보 기준)

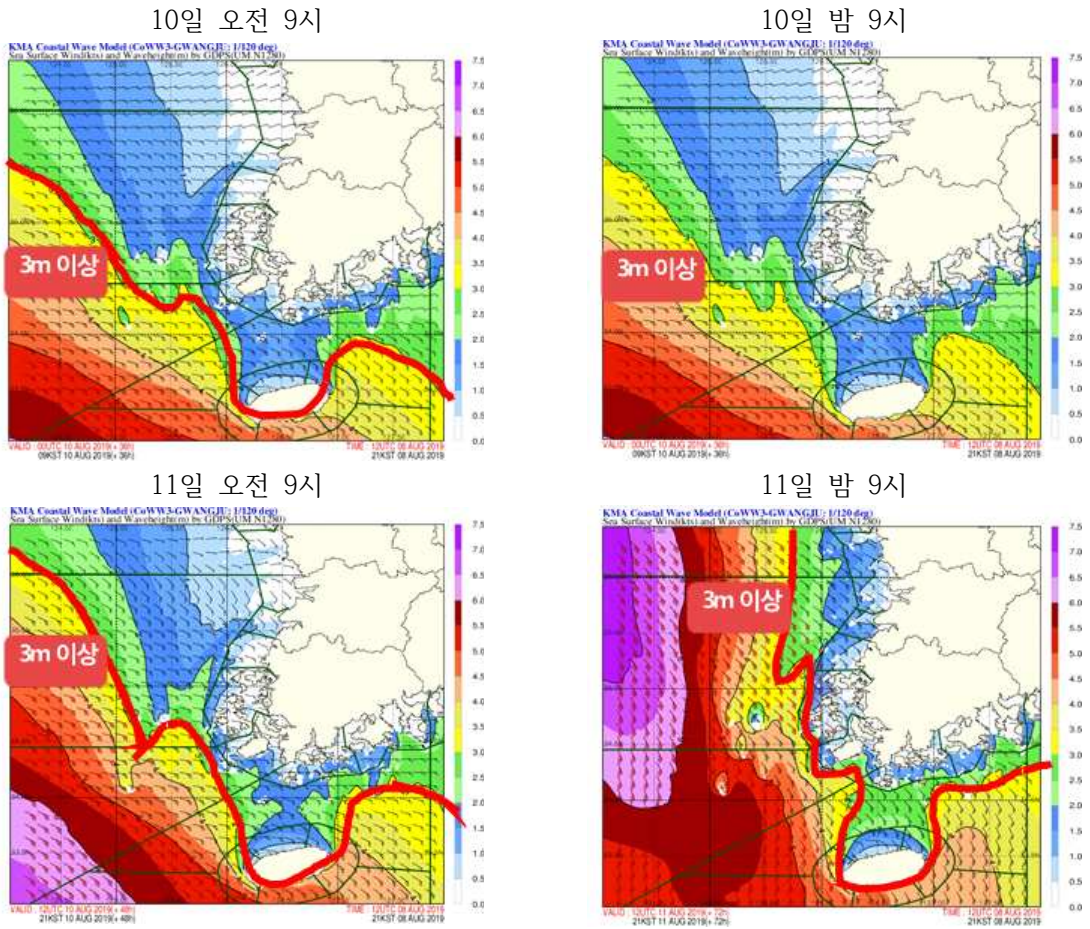
## [ 해상날씨 전망 및 유의사항 ]

- (풍랑) 현재 서해남부남쪽먼바다에 풍랑주의보가 발효 중인 가운데, 태풍이 북상함에 따라 기타해역에서도 파고가 점차 높아지면서 풍랑특보가 발표되겠 으니, 항해하거나 조업하는 선박은 유의바랍니다. 한편 서해남부남쪽먼바다와 서해남부북쪽먼바다는 11일(일) 새벽에서 오전사이 태풍주의보로 변경될 가능 성이 있으니, 앞으로 발표하는 최신기상정보를 참고하기 바랍니다.

※ 예상 최대파고(9~12일)

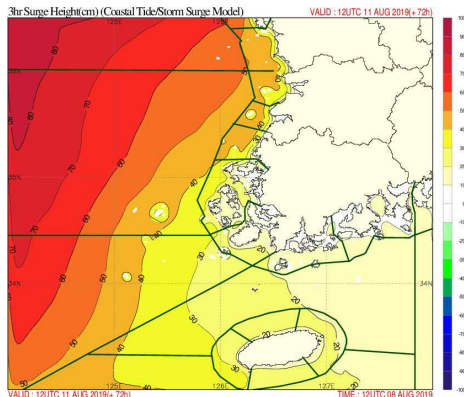
- 서해남부먼바다: 4~7m, 서해남부앞바다: 2~4m
- 남해서부먼바다: 2~5m, 남해서부앞바다: 2~3m

- (강풍) 서해남부 도서지역에서는 72km/h(20m/s)내외의 강한 바람과 돌풍이 예상되므로 피해가 발생하지 않도록 선박 및 시설물 관리에 유의바랍니다.



해상풍과 파고 예상자료

- (너울 유의) 서해남부와 남해서부 도서 해안가와 저지대에서는 만조시 침수에 유의바라며, 특히 11일 오전부터는 너울에 의한 높은 물결이 방파제나 해안도로를 넘는 곳이 있겠으니 안전사고에 각별히 유의바랍니다.



제9호 태풍 '레기마'에 의한 해수면 높이 상승 예상자료(11일 밤, 단위 cm)