

<b>배포일시</b>	2020. 9. 17.(목) 16:00 (총 2매)	<b>보도시점</b>	<b>즉 시</b>
<b>담당부서</b>	강원지방기상청 기후서비스과	<b>담당자</b>	과장 박경진 담당 정애란
		<b>전화번호</b>	033-650-0422

## 사회적 거리두기를 고려한 **‘강원도 단풍실황서비스’ 운영**

- 국립공원공단·동부지방산림청 등 협업을 통한 랜선 관광 정보 제공 -

- 강원지방기상청(청장 신동현)은 가을 단풍철을 맞아 국립공원공단, 동부지방산림청과의 협업으로 2020. 9. 21.~10. 30.까지 ‘강원도 단풍실황서비스’를 운영한다.
- 강원도 국립공원의 주요 탐방로(10개소)에 대한 단풍실황 사진(주 1~2회)과 주변의 기상실황, 동네·중기예보 등 실시간 기상정보가 함께 제공된다. 또한, 사회적 거리두기를 고려한 적극행정으로 고품질 실시간 영상(4개소)과 주요 산 사진 등 집에서 즐길 수 있는 랜선 관광 정보도 제공함으로써 국민 힐링에 도움이 될 것으로 기대된다.
- 단풍실황서비스(<http://knps.grma.kr>)는 강원지방기상청과 국립공원공단, 동부지방산림청을 비롯하여 강원도청과 지자체 누리집에서도 이용할 수 있다.

※ 협업기관: 국립공원공단(재난관리부, 설악·오대·치악·태백산국립공원사무소, 연구원), 동부지방산림청 산림재해안전과

- 참고: 1. 2020년 국립공원 단풍실황서비스 표출화면(예시) 1부.  
 2. 고품질 실시간 영상과 주요 산 사진(예시) 1부.  
 3. 국립공원 탐방로 지점 1부.

# 붙임1 국립공원 단풍실황서비스 표출화면(예시)

강원도 국립공원

## 단풍실황서비스

단풍실황 | 단풍명산 | 실시간CCTV | 산 사진 | 드론영상

(설악산) 설악동코스	(설악산) 백담사코스	(설악산) 한계령코스	(설악산) 남교리코스	(오대산) 소금강코스	(오대산) 상원사코스	(오대산) 선재길코스	(지악산) 구룡사코스	(태백산) 유일사코스	(태백산) 백진계곡
-------------	-------------	-------------	-------------	-------------	-------------	-------------	-------------	-------------	------------

단풍 실황정보 (팔호안의 숫자는 해발고도임)



설악산 인근지역 자동기상관측실황(AWS)

2020년 06월 11일 10시 19분 현재

지점	기온 (°C)	풍향	풍속 (m/s)	강수	강수 60M	강수 12H	일강수 (mm)	습도 (%)	위치
설악동	28.6	동	0.8	무	-	-	-	71.0	강원도 속초시 설악동
진부령	27.4	서남서	1.8	무	-	-	-	53.1	강원도 고성군 간성읍
미시령	25.5	서	4.2	무	-	-	-	-	강원도 고성군 토성면
원통	28.0	남	2.0	무	-	-	-	-	강원도 인제군 북면
오색	28.7	남남동	2.4	무	-	-	-	59.1	강원도 양양군 서면

동네예보 | 설악산(정상)

2020년 09월 08일 (화요일) 14:00 발표

날짜	오늘 (11일 목)				내일 (12일 금)								모레 (13일 토)						
시각	15	18	21	24	06	09	12	15	18	21	24	06	09	12	15	18	21	24	
날씨																			
강수확률(%)	0	20	20	20	20	20	30	0	20	20	20	20	20	0	0	0	20	20	
강수량(적설)	-	-	-	-	-	-	-	-	-	-	-	-	-	-	-	-	-	-	
최저/최고(°C)	-11				10/13								10/14						
기온(°C)	11	10	11	11	10	11	13	13	12	11	11	10	10	12	13	14	11	10	11
풍향/풍속(m/s)	10	8	6	5	4	5	3	4	5	4	4	4	4	4	3	4	5	4	4
습도(%)	75	75	80	85	85	80	75	80	85	85	85	90	85	80	65	60	85	95	95

중기예보

2020년 09월 08일 (화요일) 06:00 발표

지역	11일(금)		12일(토)		13일(일)		14일(월)		15일(화)		16일(수)	17일(목)	18일(금)	
	오전	오후	오전	오후	오전	오후	오전	오후	오전	오후				
강원영동 (강풍)	40%	90%	100%	100%	90%	40%	40%	40%	40%	40%	17/23	40%	40%	40%
	19/24		18/22		17/22		17/22		17/23			17/23	18/24	19/25
강원영서 (춘전)	30%	40%	40%	40%	20%	20%	10%	20%	20%	30%		30%	30%	30%
	17/26		17/26		16/25		15/25		15/25			16/25	17/26	17/26

## 붙임2 실시간 영상과 사진(예시)

**강원도 국립공원 단풍실황서비스** 단풍실황 | 단풍영상 | 실시간CCTV | 산 사진 | 드론영상

실시간 CCTV 영상  
 ● 현장의 기상 및 통신 상황에 따라 영상이 일시 중지 될 수 있습니다. (출처: 국립공원공단)



설악산 국립공원 : 홀산바위



설악산 국립공원 : 중경



오대산 국립공원 : 두루봉





태백산 국립공원 : 천제단


[실시간 영상]


**강원도 국립공원 단풍실황서비스** 단풍실황 | 단풍영상 | 실시간CCTV | 산 사진 | 드론영상


단풍 이미지  
 3 Total 9


  
단풍 종료(10월31일)


  
단풍 종료(10월29일)


  
단풍(10월25일)

  
단풍(10월21일)

  
단풍(10월16일)

  
단풍(10월 14일)

  
단풍(10월 8일)

  
단풍(9월 30일)

1 2 >>

and  or

[단풍사진]

## 붙임3 국립공원별 탐방로 지점

국립공원	제공 탐방로(10개소)
설악산국립공원(4개소)	① 백담사~수렴동대피소~소청대피소
	② 설악동~비선대~양폭대피소~희운각대피소~대청봉
	③ 주전골~한계령~장수대분소
	④ 남교리탐방지원센터~탕수교
오대산국립공원(3개소)	⑤ 노인봉~진고개
	⑥ 상원사~비로봉
	⑦ 회사거리~연화교
치악산국립공원(1개소)	⑧ 구룡사~세림폭포~비로봉
태백산국립공원(2개소)	⑨ 유일사~천제단~반재~당골광장
	⑩ 백천계곡