



# 3개월 전망

(제주도지방, 4월~6월)

제주지방기상청

2012년 3월 23일 11시 발표

※ 다음 3개월 전망은 2012년 4월 23일 11시에 발표

## 요약

- (4월) 이동성 고기압과 기압골의 영향으로 기온변화가 크고 기온은 평년과 비슷하겠음  
기압골의 영향으로 비는 내리지만 강수량은 평년과 비슷하겠음
- (5월) 이동성 고기압의 영향으로 맑고 건조한 날이 많아 기온은 평년과 비슷하겠음  
남쪽 기압골의 영향으로 다소 많은 비가 오겠고 강수량은 평년보다 많겠음
- (6월) 이동성 고기압의 영향을 주로 받고 일시적인 고온현상으로 기온은 평년보다 높겠음  
기압골의 영향으로 비는 내리지만 강수량은 평년과 비슷하겠음

월	평균기온	강수량
4월	평년(14~15℃)과 비슷하겠음	평년(90~175mm)과 비슷하겠음
5월	평년(18~19℃)과 비슷하겠음	평년(96~206mm)보다 많겠음
6월	평년(21~22℃)보다 높겠음	평년(181~277mm)과 비슷하겠음

## □ 날씨 동향(1월~3월 20일)

### (1월)

상순에는 대륙고기압의 영향으로 추운 날이 많았고, 중순에는 전반에 대륙고기압 영향으로 기온이 떨어졌고, 후반 고기압의 가장자리에서 따뜻한 공기의 유입으로 기온은 올라갔으며, 하순에는 대륙고기압의 주기적인 영향으로 기온은 평년과 비슷했음. 3~5일은 대륙고기압 확장으로 비와 눈이 내렸고, 20일 전후에 남쪽 기압골의 영향으로 비가 내렸으나 강수량은 평년보다 적었음

(2월)

대륙고기압의 주기적인 확장과 수축을 반복하면서 기온이 큰 폭으로 내려가서 **기온은 평년보다 낮았음.**

전반에 대륙고기압이 확장할 때 비와 눈이 내렸고, 6일 전후, 14일 전후, 23일 전후에 남쪽 기압골의 영향으로 다소 많은 비가 내려 **강수량은 평년보다 많았음**

(3월 1~20일)

대륙고기압과 이동성 고기압의 영향을 번갈아 받아 기온의 변화가 컸으나, **기온은 평년과 비슷했음.**

1~5일, 16~18일에 남서쪽에서 다가온 기압골의 영향으로 비가 내렸지만 **강수량은 평년과 비슷했음**

#### □ 날씨 전망 (4월~6월)

(4월)

이동성 고기압과 기압골의 영향을 주로 받아 기온 변화가 큰 가운데 상순과 하순에는 다소 쌀쌀하겠으며, 중순에는 기온이 높아, 전체적으로 **기온은 평년과 비슷하겠음.**

기압골의 영향으로 비는 내리지만 **강수량은 평년과 비슷하겠음**

(5월)

이동성 고기압의 영향으로 맑고 건조한 날이 많아 **기온은 평년과 비슷하겠음.**

남쪽 기압골이 자주 통과하면서 제주도지방을 중심으로 많은 비가 예상되므로 **강수량은 평년보다 많겠음**

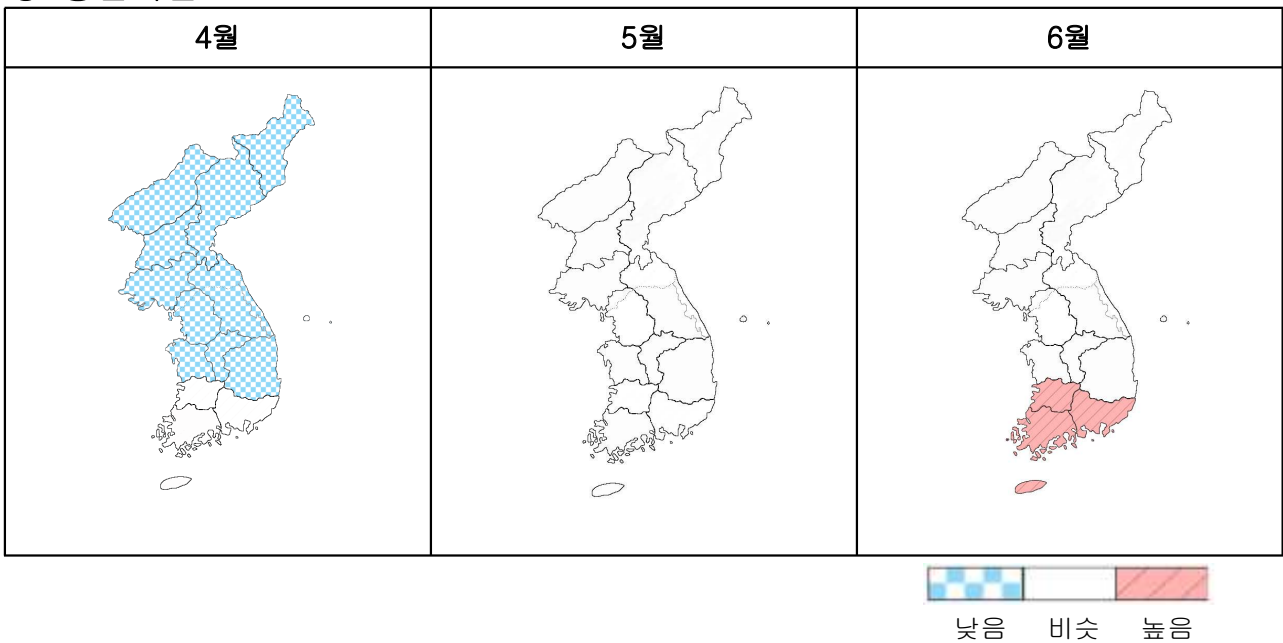
(6월)

이동성 고기압의 영향으로 맑은 날이 많고 일시적인 고온현상이 나타날 때가 있어 **기온은 평년보다 높겠음.**

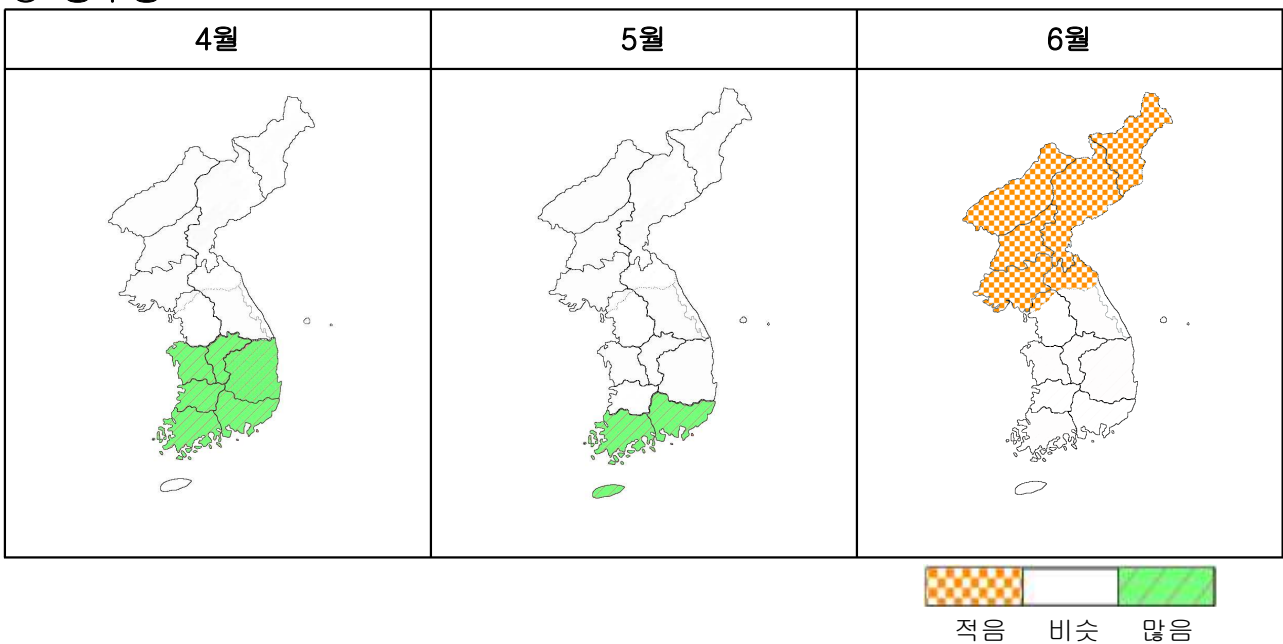
기압골의 영향으로 비는 내리지만 **강수량은 평년과 비슷하겠음**

□ 지역 상세 월별 전망

○ 평균기온



○ 강수량

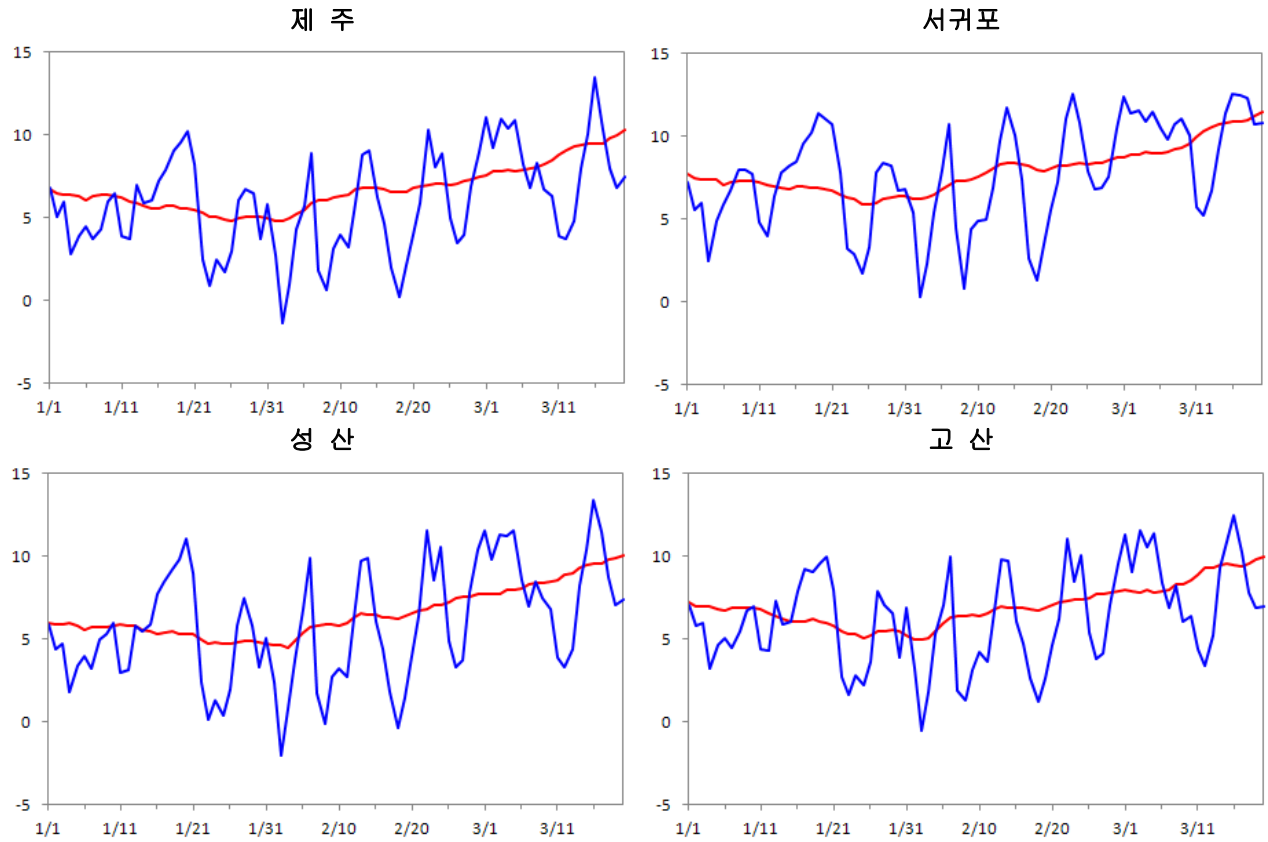


※ 월 단위 이상 기간에 대한 평균 기온·강수량의 전망 표현 기준표

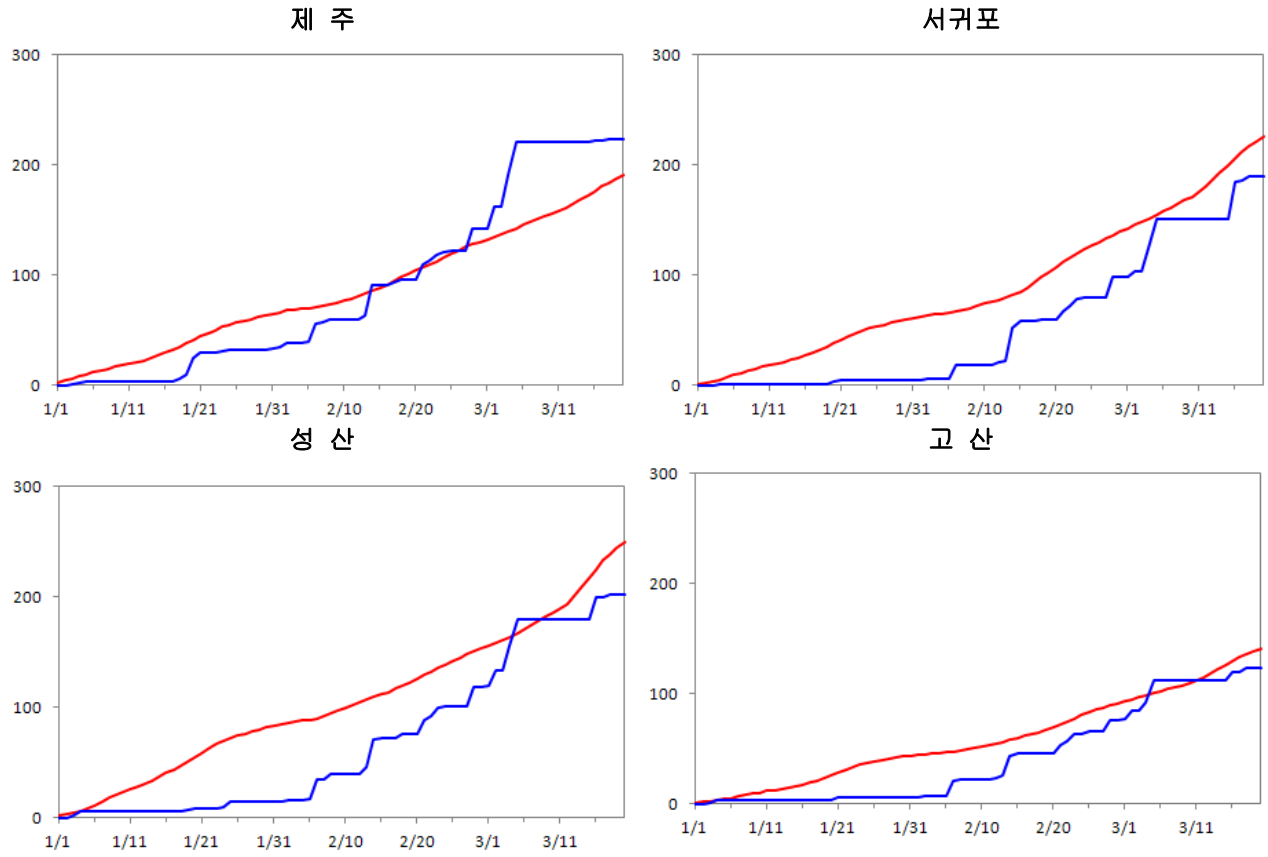
구분	기온 편차(°C)	강수량 평년비(%)
높음(많음)	>0.5	>120
비슷	-0.5~0.5	70~120
낮음(적음)	<-0.5	<70

◦ 제주도 지점별 평균기온과 강수량 (2012. 1. 1. ~ 3. 20.)

<평균기온(°C)>



<강수량(mm)>

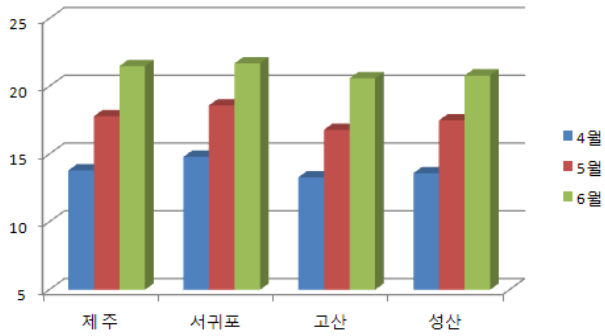


금년 : —    평년 : —

◦ 월별 기후 평년값 (4월~6월)

평균기온

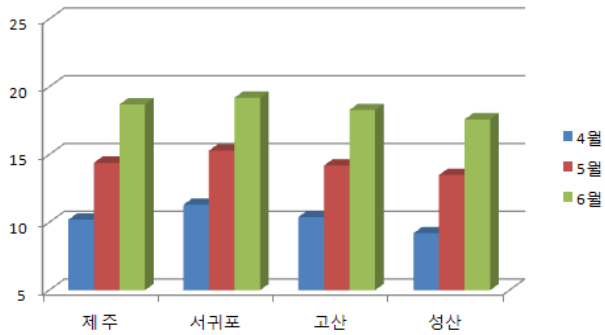
단위 : °C



구분	제주	서귀포	고산	성산
4월	13.8	14.8	13.3	13.6
5월	17.8	18.6	16.8	17.5
6월	21.5	21.7	20.6	20.8
평균	17.7	18.4	16.9	17.3

최저기온

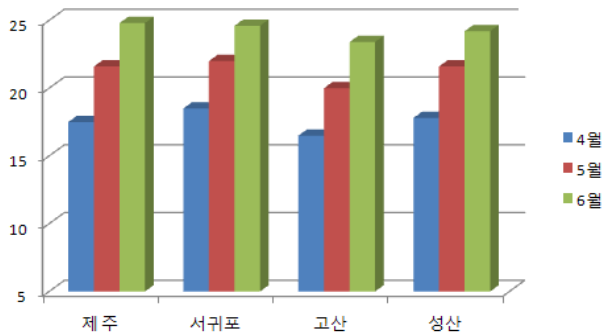
단위 : °C



구분	제주	서귀포	고산	성산
4월	10.2	11.3	10.4	9.2
5월	14.4	15.3	14.2	13.5
6월	18.7	19.2	18.3	17.6
평균	14.4	15.3	14.3	13.4

최고기온

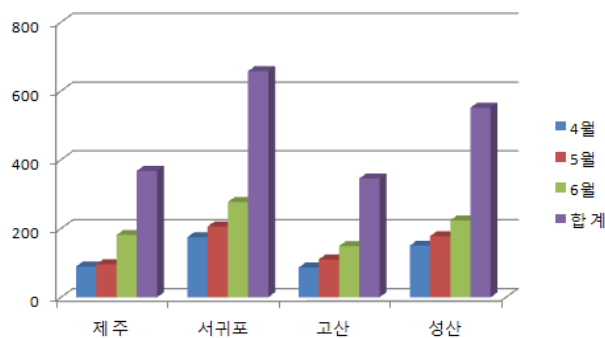
단위 : °C



구분	제주	서귀포	고산	성산
4월	17.5	18.5	16.5	17.8
5월	21.6	22.0	20.0	21.6
6월	24.8	24.6	23.4	24.2
평균	21.3	21.7	20.0	21.2

강수량

단위 : mm



구분	제주	서귀포	고산	성산
4월	89.6	174.9	86.4	150.1
5월	96.4	205.8	110.2	177.7
6월	181.4	276.9	148.7	223.7
합계	367.4	657.6	345.3	551.5

(평년기간: 1981~2010년, 제주, 서귀포), ※ 고산: 1988~2010년, 성산: 1991~2010년