

## 【조 약】

- 조약제2180호(원자력의 민간이용에 관한 대한민국 정부와 미합중국 정부 간의 협력을 위한 협정의 연장을 위한 교환각서) ..... 4

## 【부 령】

- 국토교통부령제83호(자동차등록규칙 일부개정령) ..... 7

## 【고 시】

- 법무부고시제2014-90호(귀화허가 취소) ..... 8
- 안전행정부고시제2014-16호(행정사무정보처리용 무인민원발급기<KIOSK> 표준규격) ..... 8
- 안전행정부고시제2014-17호(행정사무정보처리용 무인민원발급기의 전자적 본인확인장치 표준규격) ... 14
- 농림축산식품부고시제2014-8호(팔덕지 수변개발사업 사업계획 승인) ..... 19
- 농림축산식품부고시제2014-9호(농업생산기반시설 및 주변지역 활용구역 지정 및 지형도면) ..... 20
- 농림축산식품부고시제2014-16호(고삼호수 수변개발사업 사업계획 승인) ..... 21
- 농림축산식품부고시제2014-17호(농업생산기반시설 및 주변지역 활용구역 지정 및 지형도면)..... 26
- 환경부고시제2014-48호(온실가스·에너지 목표관리 운영 등에 관한 지침 일부개정)..... 32
- 환경부고시제2014-51호(폐기물공정시험기준<방법> 고시 일부개정중정정)..... 32
- 국토교통부고시제2014-136호(신기술 지정)..... 33
- 국토교통부고시제2014-142호(김포한강 택지개발사업 지구지정 변경<10차>, 개발계획 변경<13차> 및 실시계획 변경<11차> 승인) ..... 34
- 국토교통부고시제2014-144호(공공주택건설사업계획 변경승인)..... 366
- 국토교통부고시제2014-145호(국민임대주택건설사업계획 변경승인)..... 367
- 국토교통부고시제2014-146호(국민임대주택건설사업계획 변경승인)..... 367
- 국토교통부고시제2014-148호(제천강저 주택건설사업계획 변경승인) ..... 368
- 국토교통부고시제2014-149호(김포도시철도 건설 사업계획 승인)..... 369
- 기상청고시2014-2호(기후변화감시 위탁관측소 관측 업무 위탁기관 지정) ..... 440
- 새만금개발청고시제2014-1호(새만금·군산 경제자유구역 새만금지구 산업단지개발계획 변경 및 지형도면) ..... 440
- 광주출입국관리사무소고시제2014-5호(국적취득) ..... 443

(이면 계속)

○인천지방해양항만청고시제2014-41호(비관리청 항만공사 시행<변경> 허가) .....	444
○국가기술표준원고시제2014-141호(한국산업표준 개정 예고) .....	444

## 【공 고】

○공정거래위원회공고제2014-18호(방문판매 등에 관한 법률 시행령 일부개정령<안> 입법예고).....	445
○금융위원회공고제2014-70호(금융투자업 업무폐지) .....	446
○금융위원회공고제2014-71호(주식회사의 외부감사에 관한 법률 시행령 일부개정령<안> 입법예고)...	446
○금융위원회공고제2014-76호(금융투자업 폐지 승인).....	447
○국민권익위원회공고제2014-10호(공익신고자 보호법 시행령 일부개정령<안> 입법예고).....	448
○교육부공고제2014-78호(산업교육진흥 및 산학협력촉진에 관한 법률 시행령 일부개정령<안> 입법예고).....	449
○외교부공고제2014-31호(비영리민간단체 등록변경) .....	450
○국방부공고제2014-65호(군인 등의 특수근무수당에 관한 규칙 일부개정령<안> 입법예고).....	450
○국방부공고제2014-66호(공시송달).....	451
○국방부공고제2014-67호(공시송달).....	452
○국방부공고제2014-68호(공시송달).....	452
○국방부공고제2014-69호(공시송달).....	453
○보건복지부공고제2014-159호(국민건강보험법 시행령, 시행규칙 및 국민건강보험 요양급여의 기준에 관한 규칙 일부개정령<안> 입법예고) .....	454
○환경부공고제2014-175호(환경부와 그 소속기관 직제 시행규칙 일부개정령<안> 입법예고) .....	456
○고용노동부공고제2014-86호(2014년 제1차 사회적기업 인증) .....	456
○여성가족부공고제2014-67호(개인정보보호법 개정에 따른 법령서식 개정을 위한 가족친화 사회환경의 조성 촉진에 관한 법률 시행규칙등 일부개정령<안> 입법예고).....	458
○국세청공고제2014-7호(주류제조관리사 자격시험) .....	459
○서울지방국토관리청공고제2014-17호(행정처분 사전통지<의견제출> 공시송달).....	459
○대전지방국토관리청공고제2014-30호(석문국가산업단지 개발사업<1단계> 준공인가) .....	461
○대구국토관리사무소공고제2014-40호(도로법<운행제한> 위반 과태료고지서 및 압류예고문 공시송달).....	462
○대전전파관리소공고제2014-16호(행정처분 공시송달) .....	472

## 【법 원】

○판결(전주지방법원) .....	473
-------------------	-----

## 【선거관리위원회】

○중앙선거여론조사공정심의위원회고시제제2014-1호(선거여론조사기준) .....	475
---	-----

## 【지방자치단체】

○서울특별시고시제2014-108호(지적기준점<지적삼각점>표지 성과<폐기>) .....	481
○충청남도고시제2014-64호(아산제2테크노밸리 일반산업단지계획<변경> 승인 및 지형도면) .....	481
○대구광역시공고제2014-213호(환경건설팅회사 등록).....	524

## 【인 사】

○인사발령(안전행정부) .....	525
--------------------	-----

## 【상            훈】

○서훈(안전행정부) .....	526
------------------	-----

## 【기            타】

○압수물환부공고(서울중앙지방법검찰청) .....	526
○압수물환부공고(서울남부지방법검찰청) .....	535
○압수물환부공고(서울서부지방법검찰청) .....	536
○압수물환부공고(인천지방법검찰청부천지청) .....	536
○압수물환부공고(대전지방법검찰청공주지청) .....	538
○압수물환부공고(대구지방법검찰청김천지청) .....	539
○결정(서울고등법원 · 전주지방법원 · 부산지방법원) .....	539

**조 약**

2014년 3월 11일 제12회 국무회의의 심의를 거쳐 2014년 3월 17일 및 2014년 3월 18일 서울에서 주한 미합중국대사관과 대한민국 외교부 간에 각서를 교환하고, 2014년 3월 18일자로 발효된 “원자력의 민간이용에 관한 대한민국 정부와 미합중국 정부 간의 협력을 위한 협정의 연장을 위한 교환각서”를 이에 공포합니다.

대 통 령 박 근 혜 인

2014년 3월 25일

국 무 총 리 정 흥 원

국 무 위 원 윤 병 세  
외교부장관

●조약 제2180호

(한글번역문)

**원자력의 민간이용에 관한 대한민국 정부와 미합중국 정부 간의 협력을  
위한 협정의 연장을 위한 교환각서**

(미국측 제안각서)

No. 0061

미합중국 대사관은 대한민국 외교부에 경의를 표하는 바이며, 1972년 11월 24일 워싱턴에서 서명되고, 1974년 5월 15일 개정되어 연장된 「원자력의 민간이용에 관한 미합중국 정부와 대한민국 정부 간의 협력을 위한 협정」(“협력을 위한 협정”)의 연장 제안에 대한 양국 정부 간의 최근 협의를 언급하는 영광을 가지는 바입니다. 협력을 위한 협정은 1973년 3월 19일 발효되었고, 그 규정에 따라 2014년 3월 19일 만료될 것입니다.

대사관은 미합중국 정부를 대표하여, 협력을 위한 협정 제15조를 “41”을 삭제하고 그 대신에 “43”으로 대체하여 개정할 것을 제안합니다.

대사관은 또한, 이 제안이 대한민국 정부에 수락 가능한 경우, 이 각서가 외교부가 회신한 확인 각서와 함께 양국 정부 간의 합의를 구성하며, 이 합의는 외교부의 각서 날짜에 발효할 것을 제안합니다.

미합중국 대사관은 이 기회에 대한민국 외교부에 최대의 경의를 거듭 표하는 바입니다.

미합중국대사관

서울, 2014년 3월 17일

(한국측 회답각서)

OZT-849

대한민국 외교부는 미합중국 대사관에 경의를 표하는 바이며, 1972년 11월 24일 워싱턴에서 서명되고, 1974년 5월 15일 개정되어 연장된 「원자력의 민간이용에 관한 대한민국 정부와 미합중국 정부 간의 협력을 위한 협정」의 연장 제안에 대한, 2014년 3월 17일자 대사관 각서 No. 0061호를 접수하였음을 확인하는 영광을 가지는 바입니다. 대사관의 각서는 아래와 같은 내용입니다.

“미합중국 대사관은 대한민국 외교부에 경의를 표하는 바이며, 1972년 11월 24일 워싱턴에서 서명되고, 1974년 5월 15일 개정되어 연장된 「원자력의 민간이용에 관한 미합중국 정부와 대한민국 정부 간의 협력을 위한 협정」(“협력을 위한 협정”)의 연장 제안에 대한 양국 정부 간의 최근 협의를 언급하는 영광을 가지는 바입니다. 협력을 위한 협정은 1973년 3월 19일 발효되었고, 그 규정에 따라 2014년 3월 19일 만료될 것입니다.

대사관은 미합중국 정부를 대표하여, 협력을 위한 협정 제15조를 “41”을 삭제하고 그 대신에 “43”으로 대체하여 개정할 것을 제안합니다.

대사관은 또한, 이 제안이 대한민국 정부에 수락 가능한 경우, 이 각서가 외교부가 회신한 확인 각서와 함께 양국 정부 간의 합의를 구성하며, 이 합의는 외교부의 각서 날짜에 발효할 것을 제안합니다.

미합중국 대사관은 이 기회에 대한민국 외교부에 최대의 경의를 거듭 표하는 바입니다.

서울, 2014년 3월 17일”

대한민국 외교부는 대한민국 정부가 위에 명시된 제안에 동의함을 대사관에 통보하는 영광을 가지는 바입니다. 대사관의 각서는 이 회답각서와 함께 양국 정부 간의 합의를 구성하고, 이 합의는 이 각서 날짜에 발효할 것입니다.

대한민국 외교부는 이 기회에 미합중국 대사관에 최대의 경의를 거듭 표하는 바입니다.

서울, 2014년 3월 18일

**Exchange of Notes for the Extension of the Agreement for Cooperation  
between the Government of the Republic of Korea  
and the Government of the United States of America  
concerning Civil Uses of Atomic Energy  
(U.S. Proposal Note)**

No. 0061

The Embassy of the United States of America presents its compliments to the Ministry of Foreign Affairs of the Republic of Korea and has the honor to refer the Ministry to recent conversations between our two governments concerning the proposed extension of the Agreement for Cooperation between the Government of the United States of America and the Government of the Republic of Korea concerning Civil Uses of Atomic Energy, done at Washington November

24, 1972, as amended and extended May 15, 1974 (the "Agreement for Cooperation"). The Agreement for Cooperation entered into force on March 19, 1973, and will expire by its terms on March 19, 2014.

The Embassy proposes, on behalf of the Government of the United States of America, that Article XV of the Agreement for Cooperation be amended by deleting "forty-one (41)" and substituting in lieu thereof "forty-three (43)".

The Embassy further proposes that, if this proposal is acceptable to the Government of the Republic of Korea, this Note together with the Ministry's affirmative Note in reply shall constitute an agreement between our two Governments that shall enter into force on the date of the Ministry's Note.

The Embassy of the United States of America avails itself of this opportunity to renew to the Ministry of Foreign Affairs of the Republic of Korea the assurances of its highest consideration.

Embassy of the United States of America

Seoul, March 17, 2014

**(ROK Reply Note)**

OZT-849

The Ministry of Foreign Affairs of the Republic of Korea presents its compliments to the Embassy of the United States of America and has the honor to acknowledge receipt of the Embassy's Note no. 0061 dated March 17, 2014, concerning the proposed extension of the Agreement for Cooperation between the Government of the Republic of Korea and the Government of the United States of America concerning Civil Uses of Atomic Energy, done at Washington November 24, 1972, as amended and extended May 15, 1974, which reads as follows:

"The Embassy of the United States of America presents its compliments to the Ministry of Foreign Affairs of the Republic of Korea and has the honor to refer the Ministry to recent conversations between our two governments concerning the proposed extension of the Agreement for Cooperation between the Government of the United States of America and the Government of the Republic of Korea concerning Civil Uses of Atomic Energy, done at Washington November 24, 1972, as amended and extended May 15, 1974 (the "Agreement for Cooperation"). The Agreement for Cooperation entered into force on March 19, 1973, and will expire by its terms on March 19, 2014.

The Embassy proposes, on behalf of the Government of the United States of America, that Article XV of the Agreement for Cooperation be amended by deleting "forty-one (41)" and substituting in lieu thereof "forty-three (43)".

The Embassy further proposes that, if this proposal is acceptable to the Government of the Republic of Korea, this Note together with the Ministry’s affirmative Note in reply shall constitute an agreement between our two Governments that shall enter into force on the date of the Ministry’s Note.

The Embassy of the United States of America avails itself of this opportunity to renew to the Ministry of Foreign Affairs of the Republic of Korea the assurances of its highest consideration.

Seoul, March 17, 2014.”

The Ministry of Foreign Affairs of the Republic of Korea has the honor to inform the Embassy that the Government of the Republic of Korea agrees with the proposals set forth above. The Embassy’s Note together with this Note in reply shall constitute an agreement between our two Governments which shall enter into force on the date of this Note.

The Ministry of Foreign Affairs of the Republic of Korea avails itself of this opportunity to renew to the Embassy of the United States of America the assurances of its highest consideration.

Seoul, March 18, 2014.

**부 령**

**●국토교통부령 제83호**

**자동차등록규칙 일부개정령을 다음과 같이 공포한다.**

**2014년 3월 25일**

**국토교통부장관 인**

**자동차등록규칙 일부개정령**

자동차등록규칙 일부를 다음과 같이 개정한다.

제33조제1항 각 호 외의 부분 후단 중 “법인등기부등본은”을 “법인등기사항증명서는”으로 하고, 같은 항 제2호 각 목 외의 부분 본문 중 “(매매로 인한 이전등록의 경우에만 첨부하며, 사용용도란에 자동차 매도 용임과 양수인의 성명·주민등록번호를 적은 것이어야 한다)”를 “[매매로 인한 이전등록의 경우에만 첨부하며, 인감증명서의 경우 「인감증명법 시행령」 제13조제3항에 따라 인감증명서의 사용용도란에 자동차 매도용임과 양수인의 성명·주소·주민등록번호(법인일 경우 법인명칭·주소·법인등록번호)가 기재되어 발급된 것이어야 하고, 본인서명사실확인서 또는 전자본인서명확인서 발급증의 경우 각각 부동산 관련 외의 용도란 또는 용도란에 자동차 매도용임과 양수인의 성명·주소·주민등록번호(법인일 경우 법인명칭·주소·법인등록번호)가 기재되어 있는 것이어야 한다]”로 하며, 같은 호 가목 중 “매매 하거나”를 “매도하거나”로 한다.

제51조를 다음과 같이 신설한다.

제51조(규제의 재검토) 국토교통부장관은 자동차매매업자 및 자동차경매장의 개설자가 자동차를 매수한 때에 양도인의 인감증명서를 제출하도록 하는 제33조제1항제2호가목에 대하여 2014년 4월 1일을 기준으로 매 2년이 되는 시점마다 그 타당성을 검토하여 폐지, 완화 또는 유지 등의 조치를 하여야 한다.

부 칙

제1조(시행일) 이 규칙은 공포한 날부터 시행한다.

제2조(이전등록에 관한 적용례) 제33조제1항제2호의 개정규정은 이 규칙 시행 후 최초로 자동차의 등록을 신청하는 것부터 적용한다.

◇개정이유 및 주요내용

자동차를 매도하기 위하여 인감증명서를 발급받을 때에도 매수자의 성명과 주민등록번호 등 인적사항을 기재하도록 하는 등의 내용으로 「인감증명법 시행령」이 개정(대통령령 제25006호, 2013. 12. 17. 공포, 2014. 1. 1. 시행)됨에 따라, 자동차 이전등록 신청 시 사용용도란에 자동차 매도용임과 양수인의 성명·주소·주민등록번호가 기재되어 발급된 양도인의 인감증명서를 첨부하도록 하는 한편, 자동차매매업자 등이 매매하거나 알선한 경우에 인감증명서 제출을 면제하던 것을 매도하거나 알선한 경우에만 면제하도록 하는 등 현행 제도의 운영상 나타난 일부 미비점을 개선·보완하려는 것임. <국토교통부 제공>

고 시

●법무부고시제2014-90호

다음 사람은 국적법 제21조 규정에 따라 귀화허가를 취소한다.

2014년 3월 25일

법무부장관

성명	생년월일	등록기준지	전(前) 국적	귀화 허가일	취소사유
	성별		귀화 전(前) 성명	귀화허가 취소일	비고
박춘옥	75.04.08	경기도 시흥시 정왕동 1194번지 7호 205호	중국	2011.02.11.	허위의 인적사항으로 국적 취득
	여		PIAO CHUNQIN	2014.03.19.	

●안전행정부고시제2014-16호

행정사무정보처리용 무인민원발급기(KIOSK) 표준규격

장애인 편의사항 및 행정·기술환경 변화 등에 따른 개선사항을 반영한 행정사무정보처리용 무인민원발급기(KIOSK) 표준규격을 다음과 같이 고시합니다.(개정안 [별첨])

2014년 3월 25일

안전행정부장관



[별첨]

## 행정사무정보처리용 무인민원발급기(KIOSK) 표준규격

## I. 개 요

## 1. 목 적

- 가. 이 규격은 중앙행정기관 및 지방자치단체에서 민원사무처리용으로 구매하여 사용하는 무인민원발급기 및 부가되는 장치에 관한 표준규격 사항을 정하는 것으로서
- 나. 이 무인민원발급기(KIOSK) 및 부가되는 장치를 이용함에 있어 필요한 기능, 성능, 안전성, 신뢰성 및 상호연계성 등을 확보함으로써
- 다. 무인민원발급 업무의 효율적이고 정확한 처리 및 기기의 유지보수, 성능향상을 도모하는데 그 목적이 있다.

## 2. 적용범위

- 이 표준규격은 중앙행정기관 및 지방자치단체에서 정보기술(IT)을 이용하여 행정사무를 효율적으로 처리하고 이용하는데 필요한 행정사무정보처리용 무인민원발급기(KIOSK)에 적용한다.

## 3. 근 거

- 가. 전자정부법 제50조(표준화) 및 동법 시행령 제59조(표준화)
- 중앙사무관장기관의 장은 국회규칙, 대법원규칙, 헌법재판소규칙, 중앙선거관리위원회규칙 및 대통령령으로 정하는 바에 따라 전자문서, 행정코드 및 행정기관등에서 공통적으로 사용되는 행정업무용 컴퓨터 등의 표준화를 위하여 필요한 조치를 할 수 있다.
- 나. 민원사무처리에 관한 법률 제16조(무인민원발급창구를 이용한 민원서류의 교부)
- 1) 행정기관의 장은 무인민원발급창구를 이용하여 민원사항(다른 행정기관 소관의 민원사항을 포함한다)을 처리한 결과를 발급할 수 있다.
  - 2) 제1항에 따라 민원서류를 발급하는 경우에는 다른 법률에도 불구하고 수수료를 감면할 수 있되, 수수료 외에 무인민원발급창구의 설치·관리 등에 필요한 비용을 징수할 수 있다.
  - 3) 제1항에 따라 발급할 수 있는 민원사무의 종류는 안전행정부장관이 관계 중앙행정기관의 장과의 협의를 거쳐 결정·고시한다.

## 4. 용어의 정의

- 가. “무인민원발급기(KIOSK)”란 증명민원 발급업무를 대민 서비스에 효율적으로 적용하기 위하여, 무인관리상태에서 행정기관의 네트워크에 컴퓨터로 연결하여 자동으로 발급업무를 처리하는 기기를 말한다.
- 나. “무인민원발급기(KIOSK) PC”란 무인민원발급기(KIOSK)내에 장착되어 증명발급 프로그램 설치 및 운영 등에 사용되는 PC를 말한다.
- 다. “터치스크린”이란 사용자가 화면을 보면서 손가락으로 터치하는 방식으로 민원 정보의 입력 및 확인이 가능한 무인민원발급기(KIOSK) PC의 모니터를 말한다.
- 라. “복합편철기”란 무인민원발급기(KIOSK)내에서 발급되는 증명서류를 간추려서 편철하고 천공·직인처리 등의 기능을 수행하는 기기를 말한다.
- 마. “수수료 투입/정산장치”란 지폐, 동전 또는 화폐지불기능을 갖춘 IC카드 등을 인식하여 수수료 정산기능을 갖추고 있는 장치를 말한다.
- 바. “무정전전원장치(UPS)”란 무인민원발급기의 주 전원이 차단되어도 장치내부에 전원을 정상적으로 공급할 수 있는 전원공급장치를 말한다.

사. “감시카메라”란 무인민원발급기를 파손하거나 해킹을 하기위해 악의적인 행위를 할 때 이를 감시해서 이미지를 남기는 장치를 말한다.

#### 5. 표준규격의 체계

○ 표준규격은 기본규격, 필수규격, 선택규격 및 기타규격으로 구성한다.

구 분	내 용
기본규격	○ 한국산업규격 준수 제품 ○ 행정사무정보처리용 무인민원발급기(KIOSK)가 갖추어야할 안정성·신뢰성·상호연계성 등에 대한 기준
필수규격	○ 행정사무정보처리용 무인민원발급기(KIOSK)로 운용될 수 있는 최소한의 구성요소로서 하드웨어 및 소프트웨어처리에 대한 규격
선택규격	○ 수요기관에서 필요에 따라 필수규격에 추가 또는 대체하여 선택할 수 있는 규격(추가비용은 수요기관 부담)
기타규격	○ 사용자지침서 등 공급자가 제공하여야 할 추가규격 등

## II. 표준규격

### 1. 기본규격

가. 아래의 한국산업규격을 준수하는 제품이어야 한다.

#### 1) 전자파 장애방지

○ KS C 0262 전기·전자·정보기기의 전자파 장애 측정방법

#### 2) 안정성

○ KS X 5202 정보처리기기 및 사무용기기의 안정성에 관한 한국산업규격

#### 3) 환경성능

○ KS X 5001 개인용 컴퓨터의 12.시험(온·습도 사이클시험, 내열성시험, 내한성시험, 서지 시험)에 관한 규격을 준수 하여야 한다.

나. 기타사항

1) 기타 무인민원발급기(KIOSK) PC 및 레이저프린터에 대하여 정의되지 않은 사항은 『행정업무용 다기능 사무기기 표준규격』을 준수해야한다.

2) 무인민원발급기(KIOSK)는 응용프로그램 시험을 위하여 연동시험을 필요로 할 경우에는 이에 따라야한다.

3) 무인민원발급기 연동시험에 필요한 새올행정시스템과의 연계 표준, 자체개발모듈, 표준용어 집, 모듈목록, 모듈사양서 및 업무흐름도 등은 안전행정부에서 제공한다.

### 2. 필수규격

가. 무인민원발급기(KIOSK) PC

#### 1) 하드웨어

가) 중앙처리장치(CPU)

(1) 『행정업무용 다기능 사무기기 표준규격』의 데스크톱PC의 “기본형” 이상의 사양으로 한다.

나) 스피커

(1) 좌·우 스테레오 스피커이어야 한다.

(2) 음성출력(RMS)은 좌·우 2W+2W 이상이어야 한다.

다) 이외의 사항은 『행정업무용 다기능 사무기기 표준규격』의 일반PC규격 준용

## 2) 소프트웨어

## 가) 운영체제

- 『행정업무용 다기능 사무기기 표준규격』 준용

## 나) 응용소프트웨어

- 행정기관에서 공통행정업무의 처리를 위하여 보편적으로 사용하는 응용 소프트웨어가 정상적으로 동작되어야 한다.

## 다) 기타 소프트웨어

- (1) 장착되어 있는 장치를 사용하기 위한 소프트웨어를 제공하여야 한다.
- (2) 전자적 본인확인장치에서 무인민원발급기와의 접속소프트웨어를 제공하여야 한다.

## 라) 원격제어

- (1) 원격 PC에서 무인민원발급기의 상태를 확인할 수 있어야 하고, 화면, 키보드, 마우스를 제어할 수 있어야 한다.
- (2) 원격 PC에서 프로그램의 자동배포를 정상적으로 할 수 있어야 한다.
- (3) 무인민원발급기에서 오류발생시 관리자에게 즉시 통보할 수 있는 기능을 가져야 한다.
- (4) 무인민원발급기에서 소프트웨어적인 오류가 발생하였을 때 복구시킬 수 있는 기능을 제공하여야 한다.
- (5) 무인민원발급기의 거스름돈 잔액 및 발급된 증명건수 등 현황을 원격에서 조회할 수 있는 기능을 제공하여야 한다.
- (6) 원격지에서도 시스템을 OFF 및 재부팅 할 수 있는 기능을 제공하여야 한다.

## 마) 정산기능

- (1) 무인민원발급기 자체에서의 수수료 정산 기능(지폐·동전별 입금액, 출금액, 수입금액, 반환금액, 총수입금액 등)이 있어야 한다.
- (2) 정산 전·후의 금액은 정확하게 계산되어야 한다.

## 바) 음성안내

- (1) 발급절차에 따라 필요한 경우 음성안내를 하여야 한다.
- (2) 기타 필요한 경우 각 장치의 위치, 올바른 사용법 등을 안내할 수 있어야 한다.

## 사) 증명문서의 발급

- (1) 제 증명 발급 시 증명의 출력은 발급문서의 부분 또는 전체누락 등 오류가 없어야 하며, 정상적으로 발급되어야 한다.
- (2) 해당증명의 수수료 조회, 투입·정산이 정확하여야 한다.
- (3) 해당증명의 발급 중에 수수료 반환 잠금은 자동으로 이루어져야 한다.
- (4) 표준으로 정의된 처리절차를 준수하여야 한다.
- (5) 민원사무처리부의 등재가 정확하게 되어야 한다.
- (6) 민원안내정보, 민원사무처리절차, 민원사무처리기준, 민원사례정보, 민원진행사항 조회 등을 올바르게 할 수 있어야 한다.
- (7) 용지배출구를 차단하였을 때 용지 걸림이 발생되지 않아야 한다.

## 아) 정보의 보안성

- 본인확인이 필요한 증명문서를 발급할 경우에 정보의 전송은 암호화하여야 한다.

## 나. 터치스크린(Touch Screen)

- 1) 43.18cm(17인치) 이상의 1,280 X 768 해상도의 TFT LCD Touch Screen 또는 43.18cm(17인치) LED Touch Screen 이상이어야 한다.
- 2) 1,280×1,024 Interlaced 또는 Non-interlaced 모드를 지원하여야 한다.
- 3) 통상의 사용상태에서 쉽게 긁힘, 파손 등이 발생할 우려가 없어야 한다.
- 4) 민원인이 입력한 정보는 정확히 입력이 되어야하며, 확인·수정이 가능하여야 한다.
- 5) 윈도우즈 시작 시 데스크바를 비활성화 되도록 조치하여야 한다.

## 다. 복합편철기

- 1) 출력용지의 배출기능, 간추림 기능을 제공해야 한다.
- 2) 두 곳 이상 편철할 수 있는 기능을 가져야한다.
- 3) 편철심의 부족·없음, 용지의 JAM 등이 발생하였을 때 자가진단 기능을 가져야 하고, 무인민원발급기는 음성안내를 하여야한다.

## 라. 수수료 투입/정산장치

- 1) 투입되는 지폐(1,000원권)를 인식하여야 하고, 투입 후 금액을 확인할 수 있어야 한다.
- 2) 투입되는 동전(500원, 100원, 50원)을 인식하여야 하고, 투입후 금액을 확인할 수 있어야한다.
- 3) 투입된 금액의 반환 또는 잔액반환장치 및 잠금장치가 제공되어야한다.
- 4) 정해진 위치(오른쪽 상단)에 장착되어야한다.
- 5) 사용이 불가능한 지폐(훼손지폐, 위폐 등) 또는 동전 이외의 것을 투입하였을 경우에는 자동 반환을 하여야 하고, 무인민원발급기는 음성안내를 하여야한다.
- 6) 거스름돈의 부족·없음(금액별)이 발생하였을 때 자가진단기능을 가져야 하고, 무인민원발급기는 음성안내를 하여야한다.
- 7) 외부와는 별도의 견고한 잠금장치를 하여야한다.

## 마. 전자적 본인확인장치

- 『행정사무정보처리용 무인민원발급기의 전자적 본인확인장치 표준규격』을 따름

## 바. 레이저프린터

- 『행정업무용 다기능 사무기기 표준규격』 준용

## 사. 발급기장치 내 감시카메라

## 1) 기본 규격

- 가) USB TYPE의 카메라로 무인발급기와 연동되어 촬영되어야한다.
- 나) 카메라 전원은 USB전원을 사용하여야한다.

## 2) 촬상부 규격

- 30만 화소 이상 CMOS 또는 CCD방식의 이미지센서를 사용하여야한다.

## 3) 저장능력

- 가) 민원인이 발급기에서 버튼을 처음 클릭 할 때 발급기에 내장된 S/W로 촬영 및 영상을 확인할 수 있어야한다.
- 나) 무인민원발급기에 장착된 각종센서와 연동되어 센서 작동 시 이미지 촬영되어야 한다. (민원인 1명당 2컷 이미지 저장)
- 다) 촬영 및 영상한 자료는 1년간 보관되어야 하며, 저장된 개인정보(이미지)에 대한 보호 및 삭제 등을 위한 별도 방안을 강구하여야 한다.

## 아. 무정전전원장치(UPS)

- 1) 입력전원은 AC 220V 또는 AC 110V~220V. 60Hz이어야한다.
- 2) 정격용량은 2.0 KVA이상이어야 한다.
- 3) 효율은 80% 이상, 출력역률은 0.8이상이어야 한다.
- 4) 배터리 Back-UP Time은 5분 이상(무인민원발급기가 통상의 사용상태에서 최대부하상태일 때)이어야한다.
- 5) 무인민원발급기 및 부가되는 장치의 모든 전원은 무정전전원장치에서 공급할 수 있어야한다.

## 자. 시각장애인 및 청각장애인 편의기능

- 1) 시각장애이용 Keypad(0~9까지의 숫자버튼, ‘취소’/‘정정’/‘확인’ 버튼 포함)를 부착 및 제공한다.
- 2) 각 화면의 안내메시지는 청각장애인을 위해 적절한 표시를 하여야하며 시각장애이용 음성 안내로도 제공한다.
- 3) 시각장애이용 장치들은 정해진 위치(오른쪽 또는 중앙)에 장착되어야 하며, 외부에서 도난, 파손의 우려가 없도록 견고하게 설치되어야 한다.
- 4) 주요 조작부(키패드, 수수료 투입장치, 전자적 본인확인장치 등)에는 점자 라벨을 해당 부분의 주변에 부착한다.
- 5) 전맹<sup>1)</sup> 사용자를 위하여 음성지원 시스템을 제공하고, 이의 사용을 위하여 이어폰 소켓을 제공한다.

## 3. 선택규격

## 가. 터치스크린(Touch Screen)

- 1) 48.26cm(19인치) 이상의 Touch Screen (TFT LCD 또는 LED 방식)을 제공할 수 있다.

## 나. 복합편철기

- 1) 출력용지의 직인 및 천공의 가로·세로 처리기능을 제공할 수 있다.

## 다. 수수료 투입/정산장치

- 1) 투입되는 지폐(10,000원권, 5,000원권) 인식기를 제공할 수 있다.
- 2) 투입되는 동전(10원) 인식기를 제공할 수 있다.
- 3) 투입 금액에 대한 내부 순환식 장치를 제공할 수 있다.
- 4) 신용카드, 선불제카드, 후불제카드 등을 활용할 수 있는 수수료 정산장치를 부착할 수 있다.

## 라. 시각장애인, 저시력인 및 지체장애인 편의 기능

- 1) 시각장애이용 촉각모니터(점자모니터) 등 기타 도움 장치를 설치 제공할 수 있다.
- 2) 화면의 중앙 아래쪽에 별도의 “화면확대” 버튼을 제공하여, 노인 및 저시력인용 화면<sup>2)</sup>으로 이동 가능하도록 할 수 있다.
- 3) 휠체어를 탄 사용자가 앉은 채로 앞 또는 옆으로 팔을 뻗어 모든 조작이 가능하도록 할 수 있다.

1) 전맹 : 시력이 0으로 빛 지각을 하지 못하는 시각장애이다.

2) 저시력인용 화면 : 화면전체의 바탕색을 단일색으로 통일하고, 무늬나 시각적 효과를 배제한다. 특히 동영상이나 화려한 광고 등을 가급적 피하고, 시각적 혼란을 최소화하기 위해 일반적인 인터페이스에서 제공되는 광고 및 그래픽을 최소한으로 제공한다.

4. 기타규격

가. 안전성

- 1) 최신의 바이러스 백신 프로그램을 제공하여야 하고, 백신 프로그램의 성능이 향상 (Version-Up)될 경우 사용자들이 획득·이용할 수 있도록 하여야 한다.
- 2) 무인민원발급기의 외부에서 쉽게 훼손되거나 파손되어서는 아니되며 견고한 시건장치를 가져야 한다.

나. 사용자 지침서

- 취급설명서, 한글원도 사용법, 제품사용설명서, 세부 부분품 내역서 등을 제공하여야 한다.

다. LAN 설치 지원

- 무인민원발급기(KIOSK) 공급회사는 LAN 설치 시 안전행정부의 「정보통신망(LAN 및 WAN) 표준규격」 및 『행정업무용 다기능 사무기기 표준규격』의 일반PC규격에 적합하도록 기술지원 등 협조를 하여야 한다.

라. 환경조건

- 1) 동작 온도 : 5℃ ~ 45℃±3℃
- 2) 동작 습도 : 10% ~ 80%±2%

마. 기타

- 1) 단체표준화 제품 및 품질보증부품(‘KC마크’, ‘KS마크’, ‘Q마크’ 등)의 사용을 권장한다.
- 2) 제품의 모델(기종) 및 주요 부품의 변경은 다음의 경우에 한한다.
  - 가) 제품의 모델(기종) 및 부품의 생산이 중단된 경우
  - 나) 부품의 변경을 통하여 제품의 성능을 향상시키기 위한 경우
  - 다) 기타 수요기관이나 계약기관에서 필요하다고 인정하는 경우
- 3) 이 표준규격에 관련된 법·제도 및 인용된 표준이 제·개정된 때에는 그에 따른다.
- 4) 이 표준규격 중 선택규격은 계약기관에서 계약당시의 현실에 맞게 조정 할 수 있다.

●안전행정부고시제2014-17호

행정사무정보처리용 무인민원발급기의 전자적 본인확인장치 표준규격

행정·기술환경 변화 등에 따른 개선사항을 반영한 행정사무정보처리용 무인민원발급기의 전자적 본인확인장치 표준규격을 다음과 같이 고시합니다.(개정안 [별첨])

2014년 3월 25일

안전행정부장관

[별첨]

행정사무정보처리용 무인민원발급기의 전자적 본인확인장치 표준규격

I. 개 요

1. 목 적

가. 이 규격은 중앙행정기관 및 지방자치단체에서 행정사무정보처리용으로 구매하여 사용하는 무인민원발급기에 부가되는 전자적 본인확인장치에 관한 표준규격 사항을 정하는 것으로서,

나. 이 전자적 본인확인장치를 무인민원발급기(KIOSK)에 적용함에 있어 필요한 기능, 성능, 안전성, 신뢰성 및 상호 연계성 등의 확보와

다. 무인민원발급 업무의 효율적이고 정확한 처리 및 기기의 유지보수, 성능향상을 도모하는데 그 목적이 있다.

## 2. 적용범위

○ 이 표준규격은 중앙행정기관 및 지방자치단체에서 정보기술(IT)을 이용하여 행정사무를 효율적으로 처리하고 이용하는데 필요한 행정사무정보처리용 무인민원발급기(KIOSK)의 전자적 본인확인장치에 적용한다.

## 3. 근 거

가. 전자정부법 제50조(표준화) 및 동법 시행령 제59조(표준화)

○ 중앙사무관장기관의 장은 국회규칙, 대법원규칙, 헌법재판소규칙, 중앙선거관리위원회규칙 및 대통령령으로 정하는 바에 따라 전자문서, 행정코드 및 행정기관등에서 공통적으로 사용되는 행정업무용 컴퓨터 등의 표준화를 위하여 필요한 조치를 할 수 있다.

나. 민원사무처리에관한법률시행령 제27조(무인민원발급창구에 의한 민원서류의 교부) 제2항

- 민원서류를 교부할 때 법령에 따라 본인임을 확인하여야 하는 경우에 법령에서 특별히 본인확인 방법을 정하고 있지 아니한 경우에는 안전행정부장관이 정한 전자적 매체를 이용하여 확인 할 수 있다.

## 4. 용어의 정의

가. 무인민원발급기(KIOSK)란 행정기관의 장이 행정기관 또는 공공장소에 설치하여 민원인이 직접 민원사항을 교부받을 수 있도록 하는 전자장비를 말한다.

나. 전자적 본인확인장치란 무인민원발급기에서 본인확인이 필요한 증명민원 발급업무를 처리함에 있어 생체지문과 전자적 주민등록 지문정보의 일치여부 또는 생체지문과 주민등록증 지문 및 전자적 주민등록 지문정보의 일치여부를 판별하기 위한 장치를 말한다.

다. 생체지문은 인체에 있는 손가락의 지문을 말한다.

라. 주민등록증 지문이란 주민등록증에 수록된 지문을 말한다.

마. 전자적 주민등록 지문정보란 주민등록증에 수록된 지문과 동일한 지문으로 전자적 형태로 저장되어 있는 지문정보를 말한다.

바. 본인거부율(FRR)이란 생체지문과 동일인의 전자적 주민등록 지문정보를 비교하였을 때 또는 생체지문과 동일인의 주민등록증 지문 및 전자적 주민등록지문정보를 비교하였을 때 동일인임을 거부하는 오류를 말한다.

사. 타인인식율(FAR)이란 생체지문과 타인의 전자적 주민등록 지문정보를 비교하였을 때 또는 생체지문과 타인의 주민등록증 지문 및 전자적 주민등록지문정보를 비교하였을 때 동일인으로 판단하는 오류를 말한다.

## 5. 표준규격의 체계

○ 표준규격은 기본규격, 필수규격, 선택규격 및 기타규격으로 구성한다.

구 분	내 용
기본규격	○ 한국산업규격 준수 제품 ○ 행정사무정보처리용 전자적 본인확인장치가 갖추어야 할 안전성·신뢰성·상호연계성 등에 대한 기준
필수규격	○ 행정사무정보처리용 전자적 본인확인장치로 운용될 수 있는 최소한의 구성요소로서 하드웨어 및 소프트웨어에 대한 규격
선택규격	○ 시장·군수·구청장이 판단에 따라 필수규격에 추가 선택할 수 있는 규격
기타규격	○ 사용자지침서 등 공급자가 제공하여야 할 추가규격 등

## II. 표준규격

### 1. 기본규격

- 아래의 한국산업규격을 준수하는 제품이어야 한다.

#### 가. 안전성

- KS C IEC 60950 정보 기술 기기의 안전성에 관한 한국산업규격을 준수하여야 한다.

#### 나. 환경성능

- KS X 5001 개인용 컴퓨터의 12.시험에 관한 규격준수(온·습도 사이클시험, 내한성시험, 내열성시험)

- 관련 KS 표준(환경 시험 방법)은 KS C 0227, KS C 0220, KS C 0221 등 참조

#### 다. 전자파 적합성

- 국립전파연구원 고시 “전자파장해 방지기준” 및 “전자파보호기준”에 적합하여야 한다.

#### 라. 기타사항

- (1) 전자적 본인확인장치에 대하여 정의되지 않은 사항은 『행정업무용 다기능 사무기기 표준규격』 및 『행정사무정보처리용 무인민원발급기(KIOSK) 표준규격』을 준수해야 한다.
- (2) 전자적 본인확인장치 응용프로그램 테스트를 위하여 연동시험을 별도로 요구하였을 경우에는 이에 따라야 한다.

### 2. 필수규격

#### 가. 하드웨어

- 전자적 본인확인장치는 생체지문 입력부, 연산처리부 등으로 구성한다.

##### (1) 장치의 구성

- (가) 행정사무정보처리용 무인민원발급기 표준규격 인증제품에 설치가 가능한 구조이어야 한다.
- (나) 생체지문 입력부의 생체지문 입력창은 견고하게 부착되어 있어야 한다.
- (다) 사용전원은 무인민원발급기 내에서 공급받을 수 있어야 한다.
- (라) 생체지문 입력부는 무인민원발급기의 정해진 위치(오른쪽 상단)에 장착이 가능한 구조이어야 한다.
- (마) 전자적 본인확인장치와 무인민원발급기와의 정보전송은 USB 방식과 PCI 방식으로 하되, USB 방식을 권장한다.

##### (2) 생체지문 입력부

- (가) 민원인의 오른쪽 엄지손가락 지문(우무지) 또는 왼쪽 엄지손가락 지문(좌무지)을 입력받을 수 있는 입력창(가로, 세로 13mm이상)이 있어야 한다.
- (나) 입력창은 사용상 굽힘이 발생하지 않아야 하며, 쉽게 파손될 우려가 없어야 한다.



- (다) 지문입력시의 입력해상도는 500dpi x 500dpi 이상이어야 한다.
- (라) 민원인이 쉽고 편리하게 정확한 위치에 지문을 입력할 수 있는 구조이어야 한다.
- (마) 손가락의 습기 및 건조 상태에 상관없이 생체지문 인식이 가능해야 한다.

### (3) 연산처리부

- (가) 연산처리장치는 32bit 이상의 연산처리가 가능하여야 하며, 무인민원발급기(KIOSK) PC에서 본인확인 연산처리(지문비교 등)를 할 수 있어야 한다.
- (나) 생체지문 입력부에서 입력받은 생체지문 정보, 전자적 주민등록 지문정보를 비교한 결과가 본인확인이 안된 경우의 생체지문정보를 무인민원발급기로 전송하여야 한다.

## 나. 소프트웨어

### (1) 본인확인 처리

- (가) 본인확인 장치에서 무인민원발급기와의 접속소프트웨어를 제공하여야 한다.
- (나) 생체지문과 전자적 주민등록지문 정보의 비교시간은 생체지문을 입력한 후 부터 10초 이내이어야 하고, 전자적 주민등록지문 정보를 다운로드 한 후부터 5초 이내이어야 한다.(단, 주민등록증 입력부가 사용되는 경우 생체지문과 주민등록증 지문 및 전자적 주민등록지문 정보의 비교시간임. 네트워크의 사정에 따라 전자적 주민등록지문 정보의 다운로드는 다소 지연 될 수 있음)
- (다) 지문 비교시 오류 발생율은 채취된 생체지문의 중심부분을 기준으로 지문입력창(가로·세로 13mm이상)의 크기내로 입력된 지문에 대해 지문이 선명한 경우(전자적 주민등록지문이 지문용선의 끊어짐 및 뭉개짐 등으로 지문의 손상이 크게 없는 경우)에 다음과 같다.
  - 1) 본인거부율(Type I: FRR) : 생체지문과 동일인의 전자적 주민등록지문 정보를 비교하였을 때 본인임을 거부하는 에러율은 1/1,000 이하이어야 한다.(단, 주민등록증 입력부가 사용되는 경우 생체지문과 동일인의 주민등록증 지문 및 전자적 주민등록지문 정보를 비교하였을 때 본인임을 거부하는 에러율 임)
  - 2) 타인인식율(Type II: FAR) : 생체지문과 타인의 전자적 주민등록지문 정보를 비교하였을 때 동일인으로 인식하는 에러율은 1/10,000 이하이어야 한다.(단, 주민등록증 입력부가 사용되는 경우 생체지문과 타인의 주민등록증 지문 및 전자적 주민등록지문 정보를 비교하였을 때 동일인으로 인식하는 에러율 임)
- (라) 생체지문 입력부에서 입력받은 지문 정보를 무인민원발급기로 전송하여야 한다.
- (마) 본인확인 장치와 무인민원발급기와의 통신장애 시 사용자를 위한 음성안내 및 수동복귀(RESET)기능을 가져야 한다.
- (바) 생체지문 입력오류 발생시에 음성안내 및 올바른 사용법을 안내할 수 있도록 오류정보를 무인민원발급기로 전송하여야 한다.

## 3. 선택규격

### 가. 하드웨어

#### (1) 주민등록증 입력부

- (가) 민원인이 주민등록증 입력부에 주민등록증을 삽입시 이를 감지할 수 있는 센서가 설치되어 있어야 한다.

- (나) 주민등록증 흡입·배출부는 주민등록증의 흡입 또는 배출동작을 완료할 때까지 주민등록증에 굽힘, 구겨짐 등이 발생하지 않아야 한다.
- (다) 주민등록증 흡입·배출부는 주민등록증의 걸림 등의 장애가 발생하였을 때 음성안내와 무인민원발급기로 장애내용을 전송하여야 하며, 흡입·배출동작은 자동으로 작동되어야 한다.
- (라) 주민등록증 투입구는 견고하게 부착되어 있어야 한다.
- (마) 주민등록증 흡입·배출부는 무인민원발급기의 정해진 위치(오른쪽 상단)에 장착이 가능한 구조이어야 한다.
- (바) 입력된 주민등록증의 주민등록번호, 발급일자, 지문 등을 인식한 후 이를 무인민원발급기 화면에 표시할 수 있도록, 입력된 정보를 중앙연산 처리부로 전송하여야 한다.
- (사) 주민등록증 흡입·배출부에는 기본 삽입방향을 표시하여야 한다.
- (아) 주민등록증 이외의 카드(예:신용카드,전화카드등) 투입 시 음성안내를 할 수 있도록 무인민원발급기로 오류내용을 전송하여야 하며, 자동배출 기능이 있어야 한다.
- (자) 주민등록증 투입 후 10초 이내 생체지문이 입력되지 않을 경우 음성 안내와 무인민원발급기로 시간초과 내용을 전송하여야 하며, 자동배출 기능이 있어야 한다.
- (차) 주민등록증 투입 후 생체지문 입력부의 위치 및 방법을 음성안내 할 수 있도록 무인민원발급기로 정보를 전송하여야 하며, 생체지문 입력부는 시각장애인이 정확한 위치에 지문을 입력할 수 있는 구조이어야 한다.

## (2) 연산처리부

- (가) 연산처리장치는 32bit 이상의 연산처리가 가능하여야 하며, 주민등록증 입력부내에서 본인확인 연산처리(지문비교 등)를 하거나, 또는 무인민원발급기내 컴퓨터에서 본인확인 연산처리(지문비교 등)를 할 수 있어야 한다.
- (나) 주민등록증 입력부에서 입력된 주민등록번호와 발급일자를 문자인식(OCR) 처리한 후 무인민원발급기로 전송하여야 한다.
- (다) 생체지문 입력부에서 입력받은 생체지문 정보, 전자적 주민등록 지문정보, 주민등록증 지문을 비교한 결과 및 본인확인이 안된 경우의 생체지문정보를 무인민원발급기로 전송하여야 한다.

## 4. 기타규격

### 가. 환경조건

- 1) 동작 온도 : 5℃ ~ 45℃±3℃
- 2) 동작 습도 : 10% ~ 80%±2%

### 나. 기 타

- (1) 제품의 모델(기종) 및 주요 부품의 변경은 다음의 경우에 한한다.
  - 제품의 모델(기종) 및 부품의 생산이 중단된 경우
  - 부품의 변경을 통하여 제품의 성능을 향상시키기 위한 경우
- (2) 이 표준규격에 관련된 법.제도 및 인용된 표준이 개정된 때에는 그에 따른다.

부칙

『행정사무정보처리용 무인민원발급기(KIOSK) 표준규격』의 전자적 본인확인장치는 본 규격을 적용한다.

**●농림축산식품부고시제2014-8호**

팔덕지 수변개발사업 사업계획 승인

농업생산기반시설 및 주변지역 활용에 관한 특별법 제5조에 따라 사업계획을 승인하고 다음과 같이 고시합니다.

2014년 3월 25일

농림축산식품부장관

1. 사업명 : 팔덕지 수변개발사업
2. 사업종류 : 농업생산기반시설 및 주변지역 활용사업
3. 위치 : 전라북도 순창군 팔덕면 청계리, 용산리 일원
4. 면적 : 205,128㎡
5. 사업시행자 : 한국농어촌공사 사장
6. 수용 또는 사용할 토지 명세표 (붙임)

수용 또는 사용할 토지

일련 번호	토지소재지			지번	지목	공부면적 (㎡)	편입면적 (㎡)	소유자		관계인
	시·군	읍·면	동·리					성명	주소	
1	순창	팔덕	청계	산1 - 1	임	33,330	33,330	김찬호	순창군 순창읍 민속마을길 22-2	
2	"	"	"	산1 - 2	임	631	631	순창군	순창군 순창읍 순화리 315-4	
3	"	"	"	산2	임	5,210	5,210	순창군	"	
4	"	"	"	산3	임	888	888	순창군	"	
5	"	"	"	산11	임	8,674	8,674	순창군	"	
6	"	"	"	산12 - 1	임	2,281	2,281	조순님	순창군 구림면 화암리 534	
7	"	"	"	산13	임	3,471	3,471	순창군	순창군 순창읍 순화리 315-4	
8	"	"	"	산14 - 4	임	198	198	김학록	전주시 완산구 남소송동 524-1	
9	"	"	"	산14 - 5	임	2,579	2,579	김정판	406	
10	"	"	"	산15	임	7,438	7,438	순창군	순창군 순창읍 순화리 315-4	
11	"	"	"	산16	임	21,322	21,322	순창군	"	
12	"	"	"	709	전	426	426	최갑순	488	
13	"	"	"	709 - 1	전	1,055	1,055	김정판	426	
14	"	"	"	709 - 2	전	493	493	김정판	426	
15	"	"	용산	산50 - 2	임	26,845	26,845	순창군	순창군 순창읍 순화리 315-4	
16	"	"	"	산51 - 6	임	7,390	7,390	순창군	"	
17	"	"	"	산66	임	8,140	8,140	순창군	"	
18	"	"	"	산70 - 1	임	36,940	36,940	순창군	"	
19	"	"	"	산71	임	14,380	14,380	김성한	고양시 마두동 783 강촌마을 214-301	
20	"	"	"	산74 - 1	임	19,470	19,470	순창군	순창군 순창읍 순화리 315-4	
21	"	"	"	산75	임	2,182	2,182	순창군	"	
22	"	"	"	산76	임	1,785	1,785	순창군	"	
계						205,128	205,128			

**●농림축산식품부고시제2014-9호**

농업생산기반시설 및 주변지역 활용구역 지정 및 지형도면

농업생산기반시설 및 주변지역 활용에 관한 특별법 제7조에 따라 농업생산기반시설 및 주변지역 활용구역을 지정하고 토지이용규제 기본법 제8조에 따라 지형도면을 다음과 같이 고시합니다.

2014년 3월 25일

농림축산식품부장관

1. 농업생산기반시설등 활용사업의 명칭 : 팔덕지 수변개발사업
2. 사업계획의 개요
  - 친수형 국민관광시설 : 테마온천, 콘도, 장류체험관, 캠핑장, 향토음식점, 야외온천수길 등
3. 사업시행자 : 한국농어촌공사 사장
4. 농업생산기반시설등 활용사업의 위치 및 면적
  - 위치 : 전라북도 순창군 팔덕면 청계리, 용산리 일원
  - 면적 : 205,128㎡
5. 수용 또는 사용할 토지의 명세(붙임 1)
6. 토지이용규제 기본법 제8조에 따른 지형도면(붙임 2 : 게재생략)

수용 또는 사용할 토지

일련 번호	토지소재지			지 번			지목	공부면적 (㎡)	편입면적 (㎡)	소유자		관계인
	시·군	읍·면	동·리							성 명	주 소	
1	순창	팔덕	청계	산1	-	1	임	33,330	33,330	김찬호	순창군 순창읍 민속마을길 22-2	
2	"	"	"	산1	-	2	임	631	631	순창군	순창군 순창읍 순화리 315-4	
3	"	"	"	산2			임	5,210	5,210	순창군	"	
4	"	"	"	산3			임	888	888	순창군	"	
5	"	"	"	산11			임	8,674	8,674	순창군	"	
6	"	"	"	산12	-	1	임	2,281	2,281	조순님	순창군 구림면 화암리 534	
7	"	"	"	산13			임	3,471	3,471	순창군	순창군 순창읍 순화리 315-4	
8	"	"	"	산14	-	4	임	198	198	김학록	전주시 완산구 남소송동 524-1	
9	"	"	"	산14	-	5	임	2,579	2,579	김정관	406	
10	"	"	"	산15			임	7,438	7,438	순창군	순창군 순창읍 순화리 315-4	
11	"	"	"	산16			임	21,322	21,322	순창군	"	
12	"	"	"	709			전	426	426	최갑순	488	
13	"	"	"	709	-	1	전	1,055	1,055	김정관	426	
14	"	"	"	709	-	2	전	493	493	김정관	426	
15	"	"	용산	산50	-	2	임	26,845	26,845	순창군	순창군 순창읍 순화리 315-4	
16	"	"	"	산51	-	6	임	7,390	7,390	순창군	"	
17	"	"	"	산66			임	8,140	8,140	순창군	"	
18	"	"	"	산70	-	1	임	36,940	36,940	순창군	"	

일련 번호	토지소재지			지 번	지목	공부면적 (㎡)	편입면적 (㎡)	소유자		관계인
	시·군	읍·면	동·리					성 명	주 소	
19	"	"	"	산71		14,380	14,380	김성한	고양시 마두동 783 강촌마을 214-301	
20	"	"	"	산74	- 1	19,470	19,470	순창군	순창군 순창읍 순화리 315-4	
21	"	"	"	산75		2,182	2,182	순창군	"	
22	"	"	"	산76		1,785	1,785	순창군	"	
계						205,128	205,128			

### ●농림축산식품부고시제2014-16호

고삼호수 수변개발사업 사업계획 승인

농업생산기반시설 및 주변지역 활용에 관한 특별법 제5조에 따라 사업계획을 승인하고 다음과 같이 고시합니다.

2014년 3월 25일

농림축산식품부장관

1. 사 업 명 : 고삼호수 수변개발사업
2. 사업종류 : 농업생산기반시설 및 주변지역 활용사업
3. 위 치 : 경기도 안성시 고삼면 고삼저수지 일원
4. 면 적 : 341,260㎡
5. 사업시행자 : 한국농어촌공사 사장
6. 수용 또는 사용할 토지의 세목조서(붙임내역 참조)

#### 수용 또는 사용할 토지

일련 번호	토지소재지			지 번	지목	공부면적 (㎡)	편입면적 (㎡)	소유자		관계인
	시·군	읍·면	동·리					성 명	주 소	
1	안성	고삼	월향	157		유	5,537	5,537	한국농어촌 공사	경기도 의왕시 포일동 487
2	"	"	"	161		유	2,013	2,013	한국농어촌 공사	경기도 의왕시 포일동 487
3	"	"	"	162	- 2	유	7	7	국(농림축산 식품부)	
4	"	"	"	162		유	3,795	3,042	한국농어촌 공사	경기도 의왕시 포일동 487
5	"	"	"	163		유	169	169	한국농어촌 공사	경기도 의왕시 포일동 487
6	"	"	"	164	- 1	유	410	410	한국농어촌 공사	경기도 의왕시 포일동 487
7	"	"	"	164	- 2	유	102	86	국(농림축산 식품부)	
8	"	"	"	165		유	20,873	16,184	한국농어촌 공사	경기도 의왕시 포일동 487
9	"	"	"	167	- 2	유	149	149	국(농림축산 식품부)	
10	"	"	"	168		유	19,281	19,281	한국농어촌 공사	경기도 의왕시 포일동 487

일련 번호	토지소재지			지 번	지목	공부면적 (㎡)	편입면적 (㎡)	소유자		관계인	
	시·군	읍·면	동·리					성 명	주 소		
11	"	"	"	174		유	4,066	4,066	한국농어촌 공사	경기도 의왕시 포일동 487	
12	"	"	"	183		유	6,215	4,176	한국농어촌 공사	경기도 의왕시 포일동 487	
13	"	"	"	185	- 1	유	258	258	한국농어촌 공사	경기도 의왕시 포일동 487	
14	"	"	"	185		유	4,175	3,023	한국농어촌 공사	경기도 의왕시 포일동 487	
15	"	"	"	186	- 2	유	188	188	한국농어촌 공사	경기도 의왕시 포일동 487	
16	"	"	"	193	- 1	유	56	56	한국농어촌 공사	경기도 의왕시 포일동 487	
17	"	"	"	194	- 1	유	2,354	2,354	최홍식(한국 농어촌공사)	경기도 의왕시 포일동 487	
18	"	"	"	195		유	2,965	2,965	한국농어촌 공사	경기도 의왕시 포일동 487	
19	"	"	"	196		유	1,626	1,626	한국농어촌 공사	경기도 의왕시 포일동 487	
20	"	"	"	198	- 1	유	139	139	한국농어촌 공사	경기도 의왕시 포일동 487	
21	"	"	"	201		유	24,747	24,442	한국농어촌 공사	경기도 의왕시 포일동 487	
22	"	"	"	210	- 1	전	7,692	260	안소자 외 1인	안성군 고삼면 월향리 산28-1	
23	"	"	"	210	- 2	임	4,058	625	정인조 외 4인	안성군 고삼면 월향리 산28-1	
24	"	"	"	210	- 4	대	546	546	정인조 외 4인	안성군 고삼면 월향리 산28-1	
25	"	"	"	210	- 5	대	998	337	정재호 외 1인	안성군 고삼면 월향리 산28-1	
26	"	"	"	210	- 6	대	3,024	694	정재호 외 1인	안성군 고삼면 월향리 산28-1	
27	"	"	"	210	- 7	대	910	910	정재호 외 1인	안성군 고삼면 월향리 산28-1	
28	"	"	"	211		유	1,398	1,398	한국농어촌 공사	경기도 의왕시 포일동 487	
29	"	"	"	213		유	377	377	한국농어촌 공사	경기도 의왕시 포일동 487	
30	"	"	"	227		유	1,464	1,464	한국농어촌 공사	경기도 의왕시 포일동 487	
31	"	"	"	228	- 1	유	982	971	한국농어촌 공사	경기도 의왕시 포일동 487	
32	"	"	"	228	- 2	유	3,990	3,965	한국농어촌 공사	경기도 의왕시 포일동 487	
33	"	"	"	228	- 3	유	823	682	한국농어촌 공사	경기도 의왕시 포일동 487	
34	"	"	"	229		유	3,174	3,174	한국농어촌 공사	경기도 의왕시 포일동 487	
35	"	"	"	230		유	1,064	1,064	한국농어촌 공사	경기도 의왕시 포일동 487	
36	"	"	"	231		유	2,853	2,705	한국농어촌 공사	경기도 의왕시 포일동 487	

일련 번호	토지소재지			지 번		지목	공부면적 (㎡)	편입면적 (㎡)	소유자		관계인
	시·군	읍·면	동·리						성 명	주 소	
37	"	"	"	232		유	1,045	1,045	한국농어촌 공사	경기도 의왕시 포일동 487	
38	"	"	"	233		유	2,149	132	김문형	안성군 고삼면 월향리 616	
39	"	"	"	234		유	3,974	250	김문형	안성군 고삼면 월향리 616	
40	"	"	"	239	- 2	답	1,550	91	한기해	안양시 안양동 80-4 청원아파트 B동 502호	
41	"	"	"	403	- 34	임	4,155	989	정인조	서울 종로구 혜화동 15-150	
42	"	"	"	404		전	1,061	118	이종숙	경기도 안산시 상록구 본오동 667-6	화성시, 국민건강 보험공단
43	"	"	"	405		유	2,294	348	이종숙(한국 농어촌공사)	경기도 안산시 상록구 본오동 667-6	화성시
44	"	"	"	406	- 1	유	945	945	한국농어촌 공사	경기도 의왕시 포일동 487	
45	"	"	"	406	- 2	유	860	860	한국농어촌 공사	경기도 의왕시 포일동 487	
46	"	"	"	407		유	347	347	안승환(한국 농어촌공사)	서울 양천구 신정동 313 목동신시가지아파트 901동 1105호	
47	"	"	"	420		유	2,400	1,482	한국농어촌 공사	경기도 의왕시 포일동 487	
48	"	"	"	423	- 2	도	23	23	국(기획재정 부)		
49	"	"	"	423	- 3	유	764	764	국(농림축산 식품부)		
50	"	"	"	424		유	13,114	8,485	한국농어촌 공사	경기도 의왕시 포일동 487	
51	"	"	"	425	- 1	도	740	740	국(기획재정 부)		
52	"	"	"	426	- 1	도	780	780	한국농어촌 공사	경기도 의왕시 포일동 487	
53	"	"	"	426	- 2	전	569	569	한국농어촌 공사	경기도 의왕시 포일동 487	
54	"	"	"	724		유	97,488	12,679	국(농림축산 식품부)		
55	"	"	"	737		유	1,230	683	국(농림축산 식품부)		
56	"	"	"	738		유	3,461	2,708	국(농림축산 식품부)		
57	"	"	"	739		유	96	96	국(농림축산 식품부)		
58	"	"	"	740		유	274	274	국(농림축산 식품부)		
59	"	"	"	742		유	4,014	1,161	국(농림축산 식품부)		
60	"	"	"	743		유	3,190	2,601	국(농림축산 식품부)		
61	"	"	"	744		유	377	377	국(농림축산 식품부)		

일련 번호	토지소재지			지 번		지목	공부면적 (㎡)	편입면적 (㎡)	소유자		관계인
	시·군	읍·면	동·리						성 명	주 소	
62	"	"	"	745		유	2,063	586	국(농림축산 식품부)		
63	"	"	"	748		유	1,088	947	국(농림축산 식품부)		
64	"	"	"	749		유	1,494	815	국(농림축산 식품부)		
65	"	"	"	784		도	146	67	국(국토교통 부)		
66	"	"	"	산107		도	453	293	국(국토교통 부)		
67	"	"	"	산21	- 17	임	204	86	한국농어촌 공사	경기도 의왕시 포일동 487	
68	"	"	"	산25	- 1	임	2,479	110	김연준	서귀포시 강정동 117 대림한숲빌라 106동 107호	한국리스 여신주식 회사
69	"	"	"	산27	- 1	임	4,066	2,597	한국농어촌 공사	경기도 의왕시 포일동 487	
70	"	"	"	산27	- 2	임	1,008	272	김재홍	서울 서초구 방배동 919-12	
71	"	"	"	산27	- 4	임	297	297	최주호	경기도 안성시 고삼면 월향리 277	
72	"	"	"	산27	- 6	유	298	298	한국농어촌 공사	경기도 의왕시 포일동 487	
73	"	"	"	산28	- 11	유	1,596	1,596	한국농어촌 공사	경기도 의왕시 포일동 487	
74	"	"	"	산28	- 2	임	949	949	정인조 외 4인	서울 종로구 혜화동 15-150	
75	"	"	"	산28	- 4	임	3,957	1,572	정인조 외 4인	서울 종로구 혜화동 15-150	
76	"	"	"	산28	- 5	임	892	892	한국농어촌 공사	경기도 의왕시 포일동 487	
77	"	"	"	산28	- 6	유	2,467	2,467	한국농어촌 공사	경기도 의왕시 포일동 487	
78	"	"	"	산28	- 7	유	1,233	1,233	한국농어촌 공사	경기도 의왕시 포일동 487	
79	"	"	"	산28	- 8	유	1,290	1,290	한국농어촌 공사	경기도 의왕시 포일동 487	
80	"	"	"	산29	- 2	유	6,825	6,825	한국농어촌 공사	경기도 의왕시 포일동 487	
81	"	"	"	산30	- 3	유	496	496	한국농어촌 공사	경기도 의왕시 포일동 487	
82	"	"	"	산30	- 4	유	5,108	5,108	한국농어촌 공사	경기도 의왕시 포일동 487	
83	"	"	"	산32	- 4	임	892	892	한국농어촌 공사	경기도 의왕시 포일동 487	
84	"	"	"	산32	- 5	임	1,686	1,686	한국농어촌 공사	경기도 의왕시 포일동 487	
85	"	"	"	산32	- 6	임	4,275	4,275	한국농어촌 공사	경기도 의왕시 포일동 487	
86	"	"	"	산35	- 3	유	942	942	한국농어촌 공사	경기도 의왕시 포일동 487	
87	"	"	"	산35	- 4	유	149	149	한국농어촌 공사	경기도 의왕시 포일동 487	



일련 번호	토지소재지			지 번			지목	공부면적 (㎡)	편입면적 (㎡)	소유자		관계인
	시·군	읍·면	동·리							성 명	주 소	
88	"	"	"	산36	-	1	유	1,371	1,371	한국농어촌 공사	경기도 의왕시 포일동 487	
89	안성	고삼	삼은	0	-	1	가	0	1,873			
90	"	"	"	278	-	1	목	11,609	139	최기원	서울 양천구 목동 546-15	
91	"	"	"	281	-	1	유	635	365	한국농어촌 공사	경기도 의왕시 포일동 487	
92	"	"	"	281	-	2	전	886	471	조규형	안성군 고삼면 삼은리 243	
93	"	"	"	282	-	1	유	6,939	6,939	한국농어촌 공사	경기도 의왕시 포일동 487	
94	"	"	"	283	-	1	유	866	866	유원직	안성군 고삼면 삼은리 300	
95	"	"	"	283	-	2	유	30	30	한국농어촌 공사	경기도 의왕시 포일동 487	
96	"	"	"	283	-	3	유	357	357	한국농어촌 공사	경기도 의왕시 포일동 487	
97	"	"	"	301			유	13,143	6,356	한국농어촌 공사	경기도 의왕시 포일동 487	
98	"	"	"	310	-	1	유	1,547	1,547	한국농어촌 공사	경기도 의왕시 포일동 487	
99	"	"	"	337			유	135,223	1,536	국(농림축산 식품부)		
100	"	"	"	352			유	1,707	424	국(농림축산 식품부)		
101	"	"	"	산26			임	3,245	987	최기원	서울 강서구 목동 546-15	
102	"	"	"	산27	-	1	임	6,545	5,339	한국농어촌 공사	경기도 의왕시 포일동 487	
103	"	"	"	산27	-	2	임	2,876	2,876	김병안	서울 용산구 용산동 2가 8-187	
104	"	"	"	산27	-	3	임	13,972	13,972	김병안	서울 용산구 용산동 2가 8-187	
105	"	"	"	산28			도	744	322	국(국토교통 부)		
106	안성	고삼	봉산	11			유	9,012	9,012	한국농어촌 공사	경기도 의왕시 포일동 487	
107	"	"	"	16	-	1	유	9,279	9,279	한국농어촌 공사	경기도 의왕시 포일동 487	
108	"	"	"	22	-	1	유	651	651	진주류씨대 종중	안성군 대덕면 진현리 299	
109	"	"	"	22	-	2	유	2,413	2,413	한국농어촌 공사	경기도 의왕시 포일동 487	
110	"	"	"	22	-	3	유	1,081	1,081	진주류씨대 종중	안성군 대덕면 진현리 299	
111	"	"	"	23			유	238	238	한국농어촌 공사	경기도 의왕시 포일동 487	
112	"	"	"	24	-	2	유	780	780	국(기획재정 부)		
113	"	"	"	26			유	1,038	1,038	한국농어촌 공사	경기도 의왕시 포일동 487	
114	"	"	"	27			유	2,050	2,050	국(농림축산 식품부)		
115	"	"	"	29			유	23,034	11,027	한국농어촌 공사	경기도 의왕시 포일동 487	
116	"	"	"	30			유	248	248	한국농어촌 공사	경기도 의왕시 포일동 487	

일련 번호	토지소재지			지 번		지목	공부면적 (㎡)	편입면적 (㎡)	소유자		관계인
	시·군	읍·면	동·리						성 명	주 소	
117	"	"	"	679		유	102,268	28,994	국(농림축산 식품부)		
118	"	"	"	680		유	3,332	2,106	국(농림축산 식품부)		
119	"	"	"	681		유	18,209	1,151	국(농림축산 식품부)		
120	"	"	"	산1	- 1	임	7,756	7,756	진주유씨대 종중(한국농 어촌공사)	안성군 대덕면 진현리 299	
121	"	"	"	산1		유	5,037	5,037	진주유씨대 종중(한국농 어촌공사)	안성군 대덕면 진현리 299	
122	"	"	"	산2	- 1	임	5,243	5,243	이근옥 외 2인(한국농어 촌공사)	경기도 안성시 당왕동 540-5	
123	"	"	"	산2		유	807	807	이근옥 외 2인(한국농어 촌공사)	경기도 안성시 당왕동 540-5	
124	"	"	"	산3	- 1	임	3,637	3,637	박병운(한국 농어촌공사)	광주 서구 주월동 1262-14	
125	"	"	"	산3	- 2	임	2,479	2,479	이강표	서울 송파구 문정동 150 혜밀리아파트 109동 307호	
126	"	"	"	산3	- 3	임	1,322	1,322	양영매 외 1인	서울 서초구 반포동 60-4 반포미도아파트 303동 1401호	
127	"	"	"	산3	- 4	임	8,576	8,576	이복우	용인시 원삼면 사암리 668	
128	"	"	"	산3		유	5,935	5,935	계선자	경기도 고양시 일산서구 대화동 1580 대화마을 204-1704	
계							741,851	341,260			

### ●농림축산식품부고시제2014-17호

농업생산기반시설 및 주변지역 활용구역 지정 및 지형도면

농업생산기반시설 및 주변지역 활용에 관한 특별법 제7조에 따라 농업생산기반시설 및 주변지역 활용구역을 지정하고 토지이용규제 기본법 제8조에 따라 지형도면을 다음과 같이 고시합니다.

2014년 3월 25일

농림축산식품부장관

1. 농업생산기반시설 등 활용사업의 명칭 : 고삼호수 수변개발사업
2. 사업계획의 개요
  - 친환경 복합 건강휴양단지 : 가족호텔, 자연치유센터 등
3. 사업시행자 : 한국농어촌공사 사장
4. 농업생산기반시설 등 활용사업의 위치 및 면적
  - 위 치 : 경기도 안성시 고삼면 고삼저수지 일원
  - 면 적 : 341,260㎡

5. 수용 또는 사용할 토지의 세목조사(붙임내역 참조)

6. 제4조제5호의 도면(「토지이용규제 기본법」 제8조 제2항에 따른 지형도면) : 게재생략

## 수용 또는 사용할 토지

일련 번호	토지소재지			지 번			지목	공부면적 (㎡)	편입면적 (㎡)	소유자		관계인
	시·군	읍·면	동·리							성 명	주 소	
1	안성	고삼	월향	157			유	5,537	5,537	한국농어촌 공사	경기도 의왕시 포일동 487	
2	"	"	"	161			유	2,013	2,013	한국농어촌 공사	경기도 의왕시 포일동 487	
3	"	"	"	162	-	2	유	7	7	국(농림축산 식품부)		
4	"	"	"	162			유	3,795	3,042	한국농어촌 공사	경기도 의왕시 포일동 487	
5	"	"	"	163			유	169	169	한국농어촌 공사	경기도 의왕시 포일동 487	
6	"	"	"	164	-	1	유	410	410	한국농어촌 공사	경기도 의왕시 포일동 487	
7	"	"	"	164	-	2	유	102	86	국(농림축산 식품부)		
8	"	"	"	165			유	20,873	16,184	한국농어촌 공사	경기도 의왕시 포일동 487	
9	"	"	"	167	-	2	유	149	149	국(농림축산 식품부)		
10	"	"	"	168			유	19,281	19,281	한국농어촌 공사	경기도 의왕시 포일동 487	
11	"	"	"	174			유	4,066	4,066	한국농어촌 공사	경기도 의왕시 포일동 487	
12	"	"	"	183			유	6,215	4,176	한국농어촌 공사	경기도 의왕시 포일동 487	
13	"	"	"	185	-	1	유	258	258	한국농어촌 공사	경기도 의왕시 포일동 487	
14	"	"	"	185			유	4,175	3,023	한국농어촌 공사	경기도 의왕시 포일동 487	
15	"	"	"	186	-	2	유	188	188	한국농어촌 공사	경기도 의왕시 포일동 487	
16	"	"	"	193	-	1	유	56	56	한국농어촌 공사	경기도 의왕시 포일동 487	
17	"	"	"	194	-	1	유	2,354	2,354	최홍식(한국 농어촌공사)	경기도 의왕시 포일동 487	
18	"	"	"	195			유	2,965	2,965	한국농어촌 공사	경기도 의왕시 포일동 487	
19	"	"	"	196			유	1,626	1,626	한국농어촌 공사	경기도 의왕시 포일동 487	
20	"	"	"	198	-	1	유	139	139	한국농어촌 공사	경기도 의왕시 포일동 487	
21	"	"	"	201			유	24,747	24,442	한국농어촌 공사	경기도 의왕시 포일동 487	
22	"	"	"	210	-	1	전	7,692	260	안소자 외 1인	안성군 고삼면 월향리 산28-1	
23	"	"	"	210	-	2	임	4,058	625	정인조 외 4인	안성군 고삼면 월향리 산28-1	
24	"	"	"	210	-	4	대	546	546	정인조 외 4인	안성군 고삼면 월향리 산28-1	
25	"	"	"	210	-	5	대	998	337	정재호 외 1인	안성군 고삼면 월향리 산28-1	

일련 번호	토지소재지			지 번			지목	공부면적 (㎡)	편입면적 (㎡)	소유자		관계인
	시·군	읍·면	동·리							성 명	주 소	
26	"	"	"	210	-	6	대	3,024	694	정재호 외 1인	안성군 고삼면 월향리 산28-1	
27	"	"	"	210	-	7	대	910	910	정재호 외 1인	안성군 고삼면 월향리 산28-1	
28	"	"	"	211			유	1,398	1,398	한국농어촌 공사	경기도 의왕시 포일동 487	
29	"	"	"	213			유	377	377	한국농어촌 공사	경기도 의왕시 포일동 487	
30	"	"	"	227			유	1,464	1,464	한국농어촌 공사	경기도 의왕시 포일동 487	
31	"	"	"	228	-	1	유	982	971	한국농어촌 공사	경기도 의왕시 포일동 487	
32	"	"	"	228	-	2	유	3,990	3,965	한국농어촌 공사	경기도 의왕시 포일동 487	
33	"	"	"	228	-	3	유	823	682	한국농어촌 공사	경기도 의왕시 포일동 487	
34	"	"	"	229			유	3,174	3,174	한국농어촌 공사	경기도 의왕시 포일동 487	
35	"	"	"	230			유	1,064	1,064	한국농어촌 공사	경기도 의왕시 포일동 487	
36	"	"	"	231			유	2,853	2,705	한국농어촌 공사	경기도 의왕시 포일동 487	
37	"	"	"	232			유	1,045	1,045	한국농어촌 공사	경기도 의왕시 포일동 487	
38	"	"	"	233			유	2,149	132	김문형	안성군 고삼면 월향리 616	
39	"	"	"	234			유	3,974	250	김문형	안성군 고삼면 월향리 616	
40	"	"	"	239	-	2	답	1,550	91	한기해	안양시 안양동 80-4 청원아파트 B동 502호	
41	"	"	"	403	-	34	임	4,155	989	정인조	서울 종로구 혜화동 15-150	
42	"	"	"	404			전	1,061	118	이종숙	경기도 안산시 상록구 본오동 667-6	화성시, 국민건강 보험공단
43	"	"	"	405			유	2,294	348	이종숙(한국 농어촌공사)	경기도 안산시 상록구 본오동 667-6	화성시
44	"	"	"	406	-	1	유	945	945	한국농어촌 공사	경기도 의왕시 포일동 487	
45	"	"	"	406	-	2	유	860	860	한국농어촌 공사	경기도 의왕시 포일동 487	
46	"	"	"	407			유	347	347	안승환(한국 농어촌공사)	서울 양천구 신정동 313 목동신시가지아파트 901동 1105호	
47	"	"	"	420			유	2,400	1,482	한국농어촌 공사	경기도 의왕시 포일동 487	
48	"	"	"	423	-	2	도	23	23	국(기획재정 부)		
49	"	"	"	423	-	3	유	764	764	국(농림축산 식품부)		
50	"	"	"	424			유	13,114	8,485	한국농어촌 공사	경기도 의왕시 포일동 487	
51	"	"	"	425	-	1	도	740	740	국(기획재정 부)		

일련 번호	토지소재지			지 번			지목	공부면적 (㎡)	편입면적 (㎡)	소유자		관계인
	시·군	읍·면	동·리							성 명	주 소	
52	"	"	"	426	-	1	도	780	780	한국농어촌 공사	경기도 의왕시 포일동 487	
53	"	"	"	426	-	2	전	569	569	한국농어촌 공사	경기도 의왕시 포일동 487	
54	"	"	"	724			유	97,488	12,679	국(농림축산 식품부)		
55	"	"	"	737			유	1,230	683	국(농림축산 식품부)		
56	"	"	"	738			유	3,461	2,708	국(농림축산 식품부)		
57	"	"	"	739			유	96	96	국(농림축산 식품부)		
58	"	"	"	740			유	274	274	국(농림축산 식품부)		
59	"	"	"	742			유	4,014	1,161	국(농림축산 식품부)		
60	"	"	"	743			유	3,190	2,601	국(농림축산 식품부)		
61	"	"	"	744			유	377	377	국(농림축산 식품부)		
62	"	"	"	745			유	2,063	586	국(농림축산 식품부)		
63	"	"	"	748			유	1,088	947	국(농림축산 식품부)		
64	"	"	"	749			유	1,494	815	국(농림축산 식품부)		
65	"	"	"	784			도	146	67	국(국토교통 부)		
66	"	"	"	산107			도	453	293	국(국토교통 부)		
67	"	"	"	산21	-	17	임	204	86	한국농어촌 공사	경기도 의왕시 포일동 487	
68	"	"	"	산25	-	1	임	2,479	110	김연준	서귀포시 강정동 117 대림한숲빌라 106동 107호	한국리스 여신주식 회사
69	"	"	"	산27	-	1	임	4,066	2,597	한국농어촌 공사	경기도 의왕시 포일동 487	
70	"	"	"	산27	-	2	임	1,008	272	김재홍	서울 서초구 방배동 919-12	
71	"	"	"	산27	-	4	임	297	297	최주호	경기도 안성시 고삼면 월향리 277	
72	"	"	"	산27	-	6	유	298	298	한국농어촌 공사	경기도 의왕시 포일동 487	
73	"	"	"	산28	-	11	유	1,596	1,596	한국농어촌 공사	경기도 의왕시 포일동 487	
74	"	"	"	산28	-	2	임	949	949	정인조 외 4인	서울 종로구 혜화동 15-150	
75	"	"	"	산28	-	4	임	3,957	1,572	정인조 외 4인	서울 종로구 혜화동 15-150	
76	"	"	"	산28	-	5	임	892	892	한국농어촌 공사	경기도 의왕시 포일동 487	
77	"	"	"	산28	-	6	유	2,467	2,467	한국농어촌 공사	경기도 의왕시 포일동 487	

일련 번호	토지소재지			지 번			지목	공부면적 (㎡)	편입면적 (㎡)	소유자		관계인
	시·군	읍·면	동·리							성 명	주 소	
78	"	"	"	산28	-	7	유	1,233	1,233	한국농어촌 공사	경기도 의왕시 포일동 487	
79	"	"	"	산28	-	8	유	1,290	1,290	한국농어촌 공사	경기도 의왕시 포일동 487	
80	"	"	"	산29	-	2	유	6,825	6,825	한국농어촌 공사	경기도 의왕시 포일동 487	
81	"	"	"	산30	-	3	유	496	496	한국농어촌 공사	경기도 의왕시 포일동 487	
82	"	"	"	산30	-	4	유	5,108	5,108	한국농어촌 공사	경기도 의왕시 포일동 487	
83	"	"	"	산32	-	4	임	892	892	한국농어촌 공사	경기도 의왕시 포일동 487	
84	"	"	"	산32	-	5	임	1,686	1,686	한국농어촌 공사	경기도 의왕시 포일동 487	
85	"	"	"	산32	-	6	임	4,275	4,275	한국농어촌 공사	경기도 의왕시 포일동 487	
86	"	"	"	산35	-	3	유	942	942	한국농어촌 공사	경기도 의왕시 포일동 487	
87	"	"	"	산35	-	4	유	149	149	한국농어촌 공사	경기도 의왕시 포일동 487	
88	"	"	"	산36	-	1	유	1,371	1,371	한국농어촌 공사	경기도 의왕시 포일동 487	
89	안성	고삼	삼은	0	-	1	가	0	1,873			
90	"	"	"	278	-	1	목	11,609	139	최기원	서울 양천구 목동 546-15	
91	"	"	"	281	-	1	유	635	365	한국농어촌 공사	경기도 의왕시 포일동 487	
92	"	"	"	281	-	2	전	886	471	조규형	안성군 고삼면 삼은리 243	
93	"	"	"	282	-	1	유	6,939	6,939	한국농어촌 공사	경기도 의왕시 포일동 487	
94	"	"	"	283	-	1	유	866	866	유원직	안성군 고삼면 삼은리 300	
95	"	"	"	283	-	2	유	30	30	한국농어촌 공사	경기도 의왕시 포일동 487	
96	"	"	"	283	-	3	유	357	357	한국농어촌 공사	경기도 의왕시 포일동 487	
97	"	"	"	301			유	13,143	6,356	한국농어촌 공사	경기도 의왕시 포일동 487	
98	"	"	"	310	-	1	유	1,547	1,547	한국농어촌 공사	경기도 의왕시 포일동 487	
99	"	"	"	337			유	135,223	1,536	국(농림축산 식품부)		
100	"	"	"	352			유	1,707	424	국(농림축산 식품부)		
101	"	"	"	산26			임	3,245	987	최기원	서울 강서구 목동 546-15	
102	"	"	"	산27	-	1	임	6,545	5,339	한국농어촌 공사	경기도 의왕시 포일동 487	
103	"	"	"	산27	-	2	임	2,876	2,876	김병안	서울 용산구 용산동 2가 8-187	
104	"	"	"	산27	-	3	임	13,972	13,972	김병안	서울 용산구 용산동 2가 8-187	
105	"	"	"	산28			도	744	322	국(국토교통 부)		

일련 번호	토지소재지			지 번			지목	공부면적 (㎡)	편입면적 (㎡)	소유자		관계인
	시·군	읍·면	동·리							성 명	주 소	
106	안성	고삼	봉산	11			유	9,012	9,012	한국농어촌 공사	경기도 의왕시 포일동 487	
107	"	"	"	16	-	1	유	9,279	9,279	한국농어촌 공사	경기도 의왕시 포일동 487	
108	"	"	"	22	-	1	유	651	651	진주류씨대 종중	안성군 대덕면 진현리 299	
109	"	"	"	22	-	2	유	2,413	2,413	한국농어촌 공사	경기도 의왕시 포일동 487	
110	"	"	"	22	-	3	유	1,081	1,081	진주류씨대 종중	안성군 대덕면 진현리 299	
111	"	"	"	23			유	238	238	한국농어촌 공사	경기도 의왕시 포일동 487	
112	"	"	"	24	-	2	유	780	780	국(기획재정 부)		
113	"	"	"	26			유	1,038	1,038	한국농어촌 공사	경기도 의왕시 포일동 487	
114	"	"	"	27			유	2,050	2,050	국(농림축산 식품부)		
115	"	"	"	29			유	23,034	11,027	한국농어촌 공사	경기도 의왕시 포일동 487	
116	"	"	"	30			유	248	248	한국농어촌 공사	경기도 의왕시 포일동 487	
117	"	"	"	679			유	102,268	28,994	국(농림축산 식품부)		
118	"	"	"	680			유	3,332	2,106	국(농림축산 식품부)		
119	"	"	"	681			유	18,209	1,151	국(농림축산 식품부)		
120	"	"	"	산1	-	1	임	7,756	7,756	진주유씨대 종중(한국농 어촌공사)	안성군 대덕면 진현리 299	
121	"	"	"	산1			유	5,037	5,037	진주유씨대 종중(한국농 어촌공사)	안성군 대덕면 진현리 299	
122	"	"	"	산2	-	1	임	5,243	5,243	이근옥 외 2인(한국농 어촌공사)	경기도 안성시 당왕동 540-5	
123	"	"	"	산2			유	807	807	이근옥 외 2인(한국농 어촌공사)	경기도 안성시 당왕동 540-5	
124	"	"	"	산3	-	1	임	3,637	3,637	박병운(한국 농어촌공사)	광주 서구 주월동 1262-14	
125	"	"	"	산3	-	2	임	2,479	2,479	이강표	서울 송파구 문정동 150 훼밀리아파트 109동 307호	
126	"	"	"	산3	-	3	임	1,322	1,322	양영매 외 1인	서울 서초구 반포동 60-4 반포미도아파트 303동 1401호	
127	"	"	"	산3	-	4	임	8,576	8,576	이복우	용인시 원삼면 사암리 668	
128	"	"	"	산3			유	5,935	5,935	계선자	경기도 고양시 일산서구 대화동 1580 대화마을 204-1704	
계								741,851	341,260			

● **환경부고시제2014-48호**

「저탄소 녹색성장 기본법」 제42조 및 같은 법 시행령 제26조에 따른 「온실가스·에너지 목표관리 운영 등에 관한 지침」(환경부 고시 제2012-211호, 2012.11.5)을 다음과 같이 개정·고시합니다.

2014년 3월 25일

환 경 부 장 관

온실가스·에너지 목표관리 운영 등에 관한 지침 일부개정

온실가스·에너지 목표관리 운영 등에 관한 지침 일부를 다음과 같이 개정한다.

제124조를 다음과 같이 한다.

제124조(규제의 재검토) 환경부장관은 행정규제기본법 제8조에 따라 이 고시에 대하여 2014년 4월 1일 을 기준으로 매 3년이 되는 시점(매 3년째의 3월 31일까지를 말한다)마다 그 타당성을 검토하여 개선 등의 조치를 하여야 한다.

별지 제18호서식을 별지와 같이 한다.(홈페이지 참조)

별지 제22호서식을 별지와 같이 한다.(홈페이지 참조)

별지 제23호서식을 별지와 같이 한다.(홈페이지 참조)

별지 제24호서식을 별지와 같이 한다.(홈페이지 참조)

● **환경부고시제2014-51호**

폐기물공정시험기준(방법) 고시 일부개정중정정

관보 제18216호(2014.3.5)에 게재된 “환경부고시 제2014-31호(폐기물공정시험기준(방법) 고시 일부 개정)” 중 오류 사항이 있어 다음과 같이 정정합니다.

2014년 3월 25일

환 경 부 장 관

관보내용	정정사항	비고
목차 중 “ES 06000”를 “ES 06000.a”로 하고, “ES 06002”를 “ES 06002.a”로 하며, “ES 06130”을 “ES 06130.a”로 하고, “ES 06150”을 “ES 06150.a”로 하며, “ES 06301.1”을 “ES 06301.1a”로 하고, “ES 06302.1”을 “ES 06302.1a”로 하며, “ES 06407.3”을 “ES 06407.3a”로 하고, “ES 60502.1”을 “ES 60501.1a”로 하며, “ES 60502.2”를 “ES 60501.2a”하고, “ES 60502.3”을 “ES 60501.3a”로 한다.	“ES 06502.1”--- “ES 06502.1a”-----, “ES 06502.2”-- “ES 06502.2a”로 -----, “ES 06502.3”----- “ES 06502.3a”-----	전자 관보 제47쪽 11~12째줄
폐기물공정시험기준 중 “ES 06469.1”를 “ES 06601.1”로 하고, “ES 06469.2”를 “ES 06601.2”로 하며, “ES 60502.1”을 “ES 60501.1a”로 하고, “ES 60502.2”을 “ES 60501.2a”하며, “ES 60502.3”을 “ES 60501.3a”로 한다.	-----, “ES 06502.1”----- “ES 06502.1a”-----, “ES 06502.2”--- “ES 06502.2a”로-----, “ES 06502.3”--- “ES 06502.3a”-----	전자 관보 제47쪽 17~18째줄



### ●국토교통부고시제2014-136호

“커튼월 층간 화재확산방지를 위한 경량무기발포 세라믹보드의 백패널 및 프레임커버 적용 공법”을 신기술로 지정하였기에 건설기술관리법시행령 제41조 제1항의 규정에 의거 아래와 같이 고시합니다.

2014년 3월 25일

국토교통부장관

#### 1. 신기술개발자

신청인	법인명(성명)	한국세라믹기술원(대표자 김 민)		
	법인번호(주민번호)	254371-*****		
	주 소	서울특별시 금천구 디지털로 10길 77(가산동 233-5) 본관 412호		
	전화번호	02-3282-7830	팩스번호	02-3282-2430
	법인명(성명)	(주)유신건축종합건축사사무소(대표자 김지덕, 남정수)		
	법인번호(주민번호)	110111-*****		
	주 소	(우) 431-812 경기도 안양시 동안구 평촌대로 227번길 48		
	전화번호	031-381-2182	팩스번호	031-381-2184
	법인명(성명)	(주)지메텍(대표자 조진만)		
	법인번호(주민번호)	195511-*****		
	주 소	(우) 621-821 경남 김해시 생림면 나전리 422-15		
	전화번호	055-339-4546	팩스번호	055-339-4446
	법인명(성명)	현대산업개발(주)(대표자 박장민, 정몽규)		
	법인번호(주민번호)	110111-*****		
	주 소	(우) 464-100 경기도 광주시 과발로 207-9 현대산업개발 기술연구소		
전화번호	031-766-8590	팩스번호	031-766-8598	

#### 2. 신기술의 개요

- 지정번호 : 제 728 호
- 명 칭 : 커튼월 층간 화재확산방지를 위한 경량무기발포 세라믹보드의 백패널 및 프레임커버 적용 공법
- 기술분야 : 건축/마감/기타마감
- 내용요약  
이 신기술은 폐유리분말과 플라이애시 등의 순환자원과 발포제를 혼합, 고온 발포 소성하여 제조한 하이브리드 경량무기발포 세라믹보드를 커튼월 시스템 Spandrel 부위의 Back Panel 및 프레임 커버에 적용하여 커튼월 내화성능 및 내결로성을 향상시킨 기술이다
- 신기술의 범위  
폐유리분말과 플라이애시 등의 무기계 혼화재료와 발포제를 혼합하여 고온에서 발포하여 성형한 이종의 보드를 복합한 경량무기발포 세라믹보드를 커튼월 시스템 층간에 걸쳐있는 Spandrel 부위의 Back Panel 대체 및 프레임 커버를 설치한 화재확산방지 공법

#### 3. 신기술개발자에 대한 보호내용

가. 보호기간 : 고시일부터 5년

나. 보호내용 : 건설기술관리법령 참조

- 기술개발자는 신기술을 사용한 자에게 기술사용료를 받을 수 있음
- 발주청에게 신기술과 관련된 신기술장비 등의 성능시험, 시공방법 등의 시험시공을 권고할 수 있음
- 신기술의 성능시험 및 시험시공의 결과가 우수한 경우 발주청이 시행하는 건설공사에 신기술을 우선 적용하게 할 수 있음

## 4. 신기술품셈

시공절차 및 주요공정	기준 떡매김 → 구체 부착철물 및 프레임 설치 → 부속재료의 설치(줄눈 설치, <u>경량무기발포 세라믹보드 설치</u> ) → 유리 설치 → 화연방지층 시공(내화 충전재 설치, 내화 실란트 설치)
신기술 품	1. 떡매김 ☞ 표준품셈 [건축 11-1 떡매김] 참조 2. 구체 부착철물 및 프레임 설치 ☞ 표준품셈 [건축 16-4-1 알루미늄 프레임 설치] 참조 3. 부속재료 설치 가. 줄눈설치 ☞ 표준품셈 [건축 16-4-2 외벽용 패널설치 2. 코킹] 참조 나. 세라믹보드 설치 ☞ 표준품셈 [건축 16-4-2 외벽용 패널설치 1. 외벽패널 설치] 참조 4. 유리 설치 ☞ 표준품셈 [건축 16-5-2 복층유리(커튼월)] 참조 5. 화연방지층 시공 가. 내화 충전재 설치 ☞ 표준품셈 [건축 18-6 단열재설치 / 2. 압면판 설치(핀사용)] 참조 나. 내화 실란트 설치 ☞ 표준품셈 [건축 12-12-1 수밀코킹] 참조

## 5. 기 타

- 본건 신기술의 구체적 내용은 건설신기술정보마당(<http://ct.kaia.re.kr>, 국토교통과학기술진흥원에서 관리)의 사이버전시관에 등록되어 있으니 필요한 경우에는 열람하시기 바랍니다.

## ●국토교통부고시제2014-142호

김포한강 택지개발사업에 대하여 「택지개발촉진법」 제3조, 제8조(2007.4.20 개정 전 규정) 및 제9조의 규정에 따라 지구지정 변경(10차), 개발계획 변경(13차) 및 실시계획 변경(11차)을 승인 고시하고 「토지이용규제기본법」 제8조 및 같은 법 시행령 제7조의 규정에 의한 지형도면 등을 다음과 같이 고시합니다.

관계 도서는 김포시 개발지원과(전화 : 031-980-5511), 한국토지주택공사 인천지역본부 김포사업단(전화 : 031-999-5735)에 비치하여 일반인에게 보이고 있습니다.

2014년 3월 25일

국토교통부장관

## 1. 택지개발사업 지구지정 변경(10차)

가. 지구 명칭 (변경없음) : 김포한강 택지개발지구

나. 위치 (변경없음) : 경기도 김포시 김포2동(장기동, 운양동, 구래동, 마산동) 일원

다. 면적 (변경) : 기정 10,872,190.7㎡ → 10,875,559.1㎡ (증 3,368.4㎡)

라. 지구의 지정(변경)일자 : 관보고시일

## 2. 택지개발사업 개발계획 변경(13차) 승인

가. 택지개발계획의 명칭 (변경없음) : 게재생략

나. 시행자의 명칭 및 주소와 대표자의 성명 (변경없음)

시행자의 명칭	주 소	성 명
한국토지주택공사	경기도 성남시 분당구 돌마로 94	이재영

## 다. 개발계획의 개요

## 1) 수용될 인구 및 주택에 관한 계획 (변경없음)

구 분	수용세대(호)				수용인구(인)				비 고
	합계	1단계	2단계	3단계	합계	1단계	2단계	3단계	
계	56,209	32,004	11,170	13,035	153,760	87,810	30,080	35,870	2.59~2.87 인/세대
단독주택	1,774	452	558	764	4,770	1,200	1,500	2,070	
공동주택	51,724	31,552	10,612	9,560	141,330	86,610	28,580	26,140	
연립주택	3,349	1,068	925	1,356	9,420	3,060	2,520	3,840	
아파트	48,375	30,484	9,687	8,204	131,910	83,550	26,060	22,300	
주상복합	2,711	-	-	2,711	7,660	-	-	7,660	

## 2) 집단에너지의 공급에 관한 계획 (변경)

## 가) 전력공급 계획(변경)

- 변압기 설비용량은 지구내 변전소를 신설하여 공급

- 기정 : 284,530kVA → 변경 : 284,522kVA

- 전력공급설비는 전기공급자가 부담

## 나) 도시가스 공급계획(변경)

- 개발난방용(단독주택, 교육시설, 종교시설 등) 및 취사용 LNG를 서울도시가스(주) 및 인천도시가스(주)로부터 수급

- 기정 : 25,299천Nm<sup>3</sup>/년 → 변경 : 25,296천Nm<sup>3</sup>/년

## 다) 열공급 계획(변경)

- 집단에너지 사업자인 청라에너지(주)에서 공급하는 것으로 계획

- 기정 : 437.85Gcal/h → 변경 : 437.83Gcal/h

## 라) 집단에너지 공급 타당성 검토 (변경없음) : 게재생략

## 3) 통신시설계획 (변경)

- 가정용, 근린생활시설용, 상업용, 공공용으로 구분하여 수요추정

○ 기정 : 124,875회선 → 변경 : 124,873회선

## 4) 교통에 관한 계획 (변경)

## 가) 도로계획 (변경)

- 일반도로 (변경)

- 기정 : 289개 노선, 91,251m → 변경 : 290개 노선, 91,399m

- 보행자전용도로 (변경)

- 기정 : 262개 노선, 21,962m → 변경 : 262개 노선, 21,982m

- 자전거전용도로 (변경없음)

- 기정 : 70개 노선, 11,168m → 변경 : 70개 노선, 11,168m

## 나) 주차장 계획 (변경)

- 기정 : 41개소, 72,728.5m<sup>2</sup> → 변경 : 41개소, 72,847.1m<sup>2</sup>

## 5) 대상토지의 단계별 조성에 관한 계획(변경)

- 기정

(단위 : 천m<sup>2</sup>)

구분	계	2006년	2007년	2008년	2009년	2010년	2011년	2012년	2013년	2014년 이후
용지보상	10,872	4,433	4,851	1,580	2	1	-	-	-	5
조성공사	10,872	-	-	570	806	1,427	1,115	2,946	2,608	1,400

- 변경

(단위 : 천m<sup>2</sup>)

구분	계	2006년	2007년	2008년	2009년	2010년	2011년	2012년	2013년	2014년 이후
용지보상	10,876	4,437	4,851	1,580	2	1	-	-	-	5
조성공사	10,876	-	-	574	806	1,427	1,115	2,946	2,608	1,400

## 6) 연차별 자금투자 및 재원조달에 관한 계획(변경없음)

(단위 : 억원)

구분	계	2005년	2006년	2007년	2008년	2009년	2010년	2011년	2012년	2013년	2014년 이후
계	83,671	33	15,896	15,378	3,663	5,686	4,930	4,921	15,342	3,578	14,244
용지보상	38,387	7	15,745	15,125	2,376	953	269	269	2,412	192	1,039
조성공사	45,284	26	151	253	1,287	4,733	4,661	4,652	12,930	3,386	13,205

7) 관계기관의 의견 및 이의 반영여부 등에 관한 사항은 개발계획 변경 승인서와 같음(계재생략)

## 라. 개발기간(변경없음)

- 1단계 2006년 12월 13일 ~ 2012년 12월 31일

2단계 2006년 12월 13일 ~ 2014년 4월 30일

3단계 2006년 12월 13일 ~ 2014년 12월 31일

## 마. 토지이용에 관한 계획(변경)

구분	면적(m <sup>2</sup> )									비율(%)		비고	
	기정				변경				증감	기정	변경		
	계	1단계	2단계	3단계	계	1단계	2단계	3단계					
총계	10,872,190.7	3,582,737.7	1,952,722.0	5,336,731.0	10,875,559.1	3,582,737.7	1,958,959.7	5,333,861.7	증 3,368.4	100.0	100.0		
주택 건설 용지	소계	3,669,212.6	2,009,156.6	795,056.0	865,000.0	3,669,092.8	2,009,156.6	794,936.2	865,000.0	감 119.8	33.7	33.7	
	단독주택	557,011.1	175,161.1	152,013.0	229,837.0	556,919.2	175,161.1	151,921.1	229,837.0	감 91.9	5.1	5.1	
	필지형	412,785.1	175,161.1	152,013.0	85,611.0	412,693.2	175,161.1	151,921.1	85,611.0	감 91.9	3.8	3.8	
	블록형	144,226.0	-	-	144,226.0	144,226.0	-	-	144,226.0	-	1.3	1.3	
	공동주택	3,028,646.4	1,794,941.4	618,026.0	615,679.0	3,028,648.6	1,794,941.4	618,028.2	615,679.0	증 2.2	27.8	27.8	
	연립주택	414,819.2	143,542.2	98,615.0	172,662.0	414,809.8	143,542.2	98,605.6	172,662.0	감 9.4	3.8	3.8	
	아파트	2,613,827.2	1,651,399.2	519,411.0	443,017.0	2,613,838.8	1,651,399.2	519,422.6	443,017.0	증 11.6	24.0	24.0	
	근린생활시설	83,555.1	39,054.1	25,017.0	19,484.0	83,525.0	39,054.1	24,986.9	19,484.0	감 30.1	0.8	0.8	
상업 업무 시설 용지	소계	703,585.2	184,084.2	162,204.0	357,297.0	703,545.9	184,084.2	164,369.7	355,092.0	감 39.3	6.5	6.5	
	주상복합	122,652.0	-	-	122,652.0	122,652.0	-	-	122,652.0	-	1.1	1.1	
	상업용지	197,530.0	-	133,485.0	64,045.0	197,504.2	-	135,664.2	61,840.0	감 25.8	1.8	1.8	
	문화예술용지	18,865.0	-	-	18,865.0	18,865.0	-	-	18,865.0	-	0.2	0.2	
	업무용지	92,325.8	30,141.8	28,719.0	33,465.0	92,312.3	30,141.8	28,705.5	33,465.0	감 13.5	0.8	0.8	
	도시지원시설	272,212.4	153,942.4	-	118,270.0	272,212.4	153,942.4	-	118,270.0	-	2.6	2.6	
	Science Park	59,739.0	59,739.0	-	-	59,739.0	59,739.0	-	-	-	0.6	0.6	
	Business Incubator	94,203.4	94,203.4	-	-	94,203.4	94,203.4	-	-	-	0.9	0.9	
도시형공업	118,270.0	-	-	118,270.0	118,270.0	-	-	118,270.0	-	1.1	1.1		
공공 시설 용지	소계	6,499,392.9	1,389,496.9	995,462.0	4,114,434.0	6,502,920.4	1,389,496.9	999,653.8	4,113,769.7	증 3,527.5	59.8	59.8	
	교육시설	343,959.7	184,883.7	100,580.0	58,496.0	343,934.2	184,883.7	100,554.5	58,496.0	감 25.5	3.2	3.2	
	공공편익시설	48,193.5	23,734.5	11,757.0	12,702.0	48,192.3	23,734.5	11,755.8	12,702.0	감 1.2	0.4	0.4	
	종합의료시설	25,575.6	25,575.6	-	-	25,575.6	25,575.6	-	-	-	0.2	0.2	
	사회체육시설	35,665.2	14,851.2	12,338.0	8,476.0	35,655.5	14,851.2	12,328.3	8,476.0	감 9.7	0.3	0.3	
	문화시설	55,626.0	-	-	55,626.0	55,626.0	-	-	55,626.0	-	0.5	0.5	
	복지시설	44,544.7	37,318.7	4,105.0	3,121.0	44,550.7	37,318.7	4,111.0	3,121.0	증 6.0	0.4	0.4	
	청소년수련시설	15,414.0	-	-	15,414.0	15,414.0	-	-	15,414.0	-	0.1	0.1	
	종교시설	35,144.3	5,948.3	6,773.0	22,423.0	35,139.9	5,948.3	6,768.6	22,423.0	감 4.4	0.3	0.3	
	공급처리시설	58,922.2	5,250.2	7,602.0	46,070.0	58,916.6	5,250.2	7,596.4	46,070.0	감 5.6	0.5	0.5	
	위험물저장 및 처리시설	10,654.9	5,117.9	-	5,537.0	10,654.9	5,117.9	-	5,537.0	-	0.1	0.1	
	주차장	72,728.5	21,927.5	21,899.0	28,902.0	72,847.1	21,927.5	22,835.6	28,084.0	증 118.6	0.7	0.7	
	유보지	132,755.0	-	-	132,755.0	130,966.0	-	-	130,966.0	감 1,789.0	1.2	1.2	

구분	면적(㎡)									비율(%)		비고
	기정				변경				증감	기정	변경	
	계	1단계	2단계	3단계	계	1단계	2단계	3단계				
농업관련용지	825.0	-	825.0	-	821.1	-	821.1	-	감 3.9	0.1	0.1	
공원	2,354,331.6	59,466.6	105,652.0	2,189,213.0	2,354,534.2	59,466.6	106,179.4	2,188,888.2	증 202.6	21.7	21.6	
경관녹지	91,188.6	43,956.6	-	47,232.0	91,188.6	43,956.6	-	47,232.0	-	0.8	0.8	
완충녹지	116,425.9	46,496.9	23,591.0	46,338.0	116,216.9	46,496.9	23,382.0	46,338.0	감 209.0	1.1	1.1	
공공공지	581,145.3	127,770.3	172,514.0	280,861.0	578,845.7	127,770.3	168,360.4	282,715.0	감 2,299.6	5.3	5.3	
유수지	193,456.2	28,895.2	-	164,561.0	193,456.2	28,895.2	-	164,561.0	-	1.8	1.8	
광장	151,107.6	114,713.6	13,912.0	22,482.0	151,036.3	114,713.6	13,063.7	23,259.0	감 71.3	1.4	1.4	
하천	70,458.0	-	-	70,458.0	69,614.0	-	-	69,614.0	감 844.0	0.7	0.7	
수로대체용지	7,706.0	-	-	7,706.0	7,706.0	-	-	7,706.0	-	0.1	0.1	
도로	2,053,565.1	643,590.1	513,914.0	896,061.0	2,062,028.6	643,590.1	521,897.0	896,541.5	증 8,463.5	18.9	19.0	

바. 개발하려는 토지의 위치와 면적(변경)

1) 위치(변경없음) : 게재생략

2) 면적(변경)

- 기정 : 10,872,190.7㎡ (1단계 : 3,582,737.7㎡, 2단계 : 1,952,722.0㎡, 3단계 : 5,336,731.0㎡)

- 변경 : 10,875,559.1㎡ (1단계 : 3,582,737.7㎡, 2단계 : 1,958,959.7㎡, 3단계 : 5,333,861.7㎡)

사. 개발계획평면도, 지적도와 수용할 토지 등의 관계도서는 김포시 개발지원과(전화 : 031-980-5511), 한국토지주택공사 인천지역본부 김포사업단(전화 : 031-999-5735)에 비치하고 일반인에게 보이고 있습니다.

3. 택지개발사업 실시계획 변경(11차) 승인

가. 사업의 명칭(변경없음) : 게재생략

나. 시행자의 명칭 및 주소와 대표자의 성명(변경없음) : 게재생략

다. 사업의 목적과 개요

1) 사업의 목적(변경없음) : 게재생략

2) 수용될 인구 및 주택에 관한 계획(변경없음) : 게재생략

3) 토지이용에 관한 계획(변경)

구분	면적(㎡)									비율(%)		비고	
	기정				변경				증감	기정	변경		
	계	1단계	2단계	3단계	계	1단계	2단계	3단계					
총계	10,872,190.7	3,582,737.7	1,952,722.0	5,336,731.0	10,875,559.1	3,582,737.7	1,958,959.7	5,333,861.7	증 3,368.4	100.0	100.0		
주택 건설 용지	소계	3,669,212.6	2,009,156.6	795,056.0	865,000.0	3,669,092.8	2,009,156.6	794,936.2	865,000.0	감 119.8	33.7	33.7	
	단독주택	557,011.1	175,161.1	152,013.0	229,837.0	556,919.2	175,161.1	151,921.1	229,837.0	감 91.9	5.1	5.1	
	필지형	412,785.1	175,161.1	152,013.0	85,611.0	412,693.2	175,161.1	151,921.1	85,611.0	감 91.9	3.8	3.8	
	블록형	144,226.0	-	-	144,226.0	144,226.0	-	-	144,226.0	-	1.3	1.3	
	공동주택	3,028,646.4	1,794,941.4	618,026.0	615,679.0	3,028,648.6	1,794,941.4	618,028.2	615,679.0	증 2.2	27.8	27.8	
	연립주택	414,819.2	143,542.2	98,615.0	172,662.0	414,809.8	143,542.2	98,605.6	172,662.0	감 9.4	3.8	3.8	
	아파트	2,613,827.2	1,651,399.2	519,411.0	443,017.0	2,613,838.8	1,651,399.2	519,422.6	443,017.0	증 11.6	24.0	24.0	
근린생활시설	83,555.1	39,054.1	25,017.0	19,484.0	83,525.0	39,054.1	24,986.9	19,484.0	감 30.1	0.8	0.8		
상업 업무 시설 용지	소계	703,585.2	184,084.2	162,204.0	357,297.0	703,545.9	184,084.2	164,369.7	355,092.0	감 39.3	6.5	6.5	
	주상복합	122,652.0	-	-	122,652.0	122,652.0	-	-	122,652.0	-	1.1	1.1	
	상업용지	197,530.0	-	133,485.0	64,045.0	197,504.2	-	135,664.2	61,840.0	감 25.8	1.8	1.8	
	문화예술용지	18,865.0	-	-	18,865.0	18,865.0	-	-	18,865.0	-	0.2	0.2	
	업무용지	92,325.8	30,141.8	28,719.0	33,465.0	92,312.3	30,141.8	28,705.5	33,465.0	감 13.5	0.8	0.8	
	도시지원시설	272,212.4	153,942.4	-	118,270.0	272,212.4	153,942.4	-	118,270.0	-	2.6	2.6	
	Science Park	59,739.0	59,739.0	-	-	59,739.0	59,739.0	-	-	-	0.6	0.6	
	Business Incubator	94,203.4	94,203.4	-	-	94,203.4	94,203.4	-	-	-	0.9	0.9	
도시형공업	118,270.0	-	-	118,270.0	118,270.0	-	-	118,270.0	-	1.1	1.1		

구분	면적(㎡)									비율(%)		비고
	기정				변경				증감	기정	변경	
	계	1단계	2단계	3단계	계	1단계	2단계	3단계				
소계	6,499,392.9	1,389,496.9	995,462.0	4,114,434.0	6,502,920.4	1,389,496.9	999,653.8	4,113,769.7	증 3,527.5	59.8	59.8	
교육시설	343,959.7	184,883.7	100,580.0	58,496.0	343,934.2	184,883.7	100,554.5	58,496.0	감 25.5	3.2	3.2	
공공편익시설	48,193.5	23,734.5	11,757.0	12,702.0	48,192.3	23,734.5	11,755.8	12,702.0	감 1.2	0.4	0.4	
종합의료시설	25,575.6	25,575.6	-	-	25,575.6	25,575.6	-	-	-	0.2	0.2	
사회체육시설	35,665.2	14,851.2	12,338.0	8,476.0	35,655.5	14,851.2	12,328.3	8,476.0	감 9.7	0.3	0.3	
문화시설	55,626.0	-	-	55,626.0	55,626.0	-	-	55,626.0	-	0.5	0.5	
복지시설	44,544.7	37,318.7	4,105.0	3,121.0	44,550.7	37,318.7	4,111.0	3,121.0	증 6.0	0.4	0.4	
청소년수련시설	15,414.0	-	-	15,414.0	15,414.0	-	-	15,414.0	-	0.1	0.1	
종교시설	35,144.3	5,948.3	6,773.0	22,423.0	35,139.9	5,948.3	6,768.6	22,423.0	감 4.4	0.3	0.3	
공급처리시설	58,922.2	5,250.2	7,602.0	46,070.0	58,916.6	5,250.2	7,596.4	46,070.0	감 5.6	0.5	0.5	
위험물저장 및 처리시설	10,654.9	5,117.9	-	5,537.0	10,654.9	5,117.9	-	5,537.0	-	0.1	0.1	
주차장	72,728.5	21,927.5	21,899.0	28,902.0	72,847.1	21,927.5	22,835.6	28,084.0	증 118.6	0.7	0.7	
유보지	132,755.0	-	-	132,755.0	130,966.0	-	-	130,966.0	감 1,789.0	1.2	1.2	
농업관련용지	825.0	-	825.0	-	821.1	-	821.1	-	감 3.9	0.1	0.1	
공원	2,354,331.6	59,466.6	105,652.0	2,189,213.0	2,354,534.2	59,466.6	106,179.4	2,188,888.2	증 202.6	21.7	21.6	
경관녹지	91,188.6	43,956.6	-	47,232.0	91,188.6	43,956.6	-	47,232.0	-	0.8	0.8	
완충녹지	116,425.9	46,496.9	23,591.0	46,338.0	116,216.9	46,496.9	23,382.0	46,338.0	감 209.0	1.1	1.1	
공공공지	581,145.3	127,770.3	172,514.0	280,861.0	578,845.7	127,770.3	168,360.4	282,715.0	감 2,299.6	5.3	5.3	
유수지	193,456.2	28,895.2	-	164,561.0	193,456.2	28,895.2	-	164,561.0	-	1.8	1.8	
광장	151,107.6	114,713.6	13,912.0	22,482.0	151,036.3	114,713.6	13,063.7	23,259.0	감 71.3	1.4	1.4	
하천	70,458.0	-	-	70,458.0	69,614.0	-	-	69,614.0	감 844.0	0.7	0.7	
수로대체용지	7,706.0	-	-	7,706.0	7,706.0	-	-	7,706.0	-	0.1	0.1	
도로	2,053,565.1	643,590.1	513,914.0	896,061.0	2,062,028.6	643,590.1	521,897.0	896,541.5	증 8,463.5	18.9	19.0	

공공  
시설  
용지

라. 사업시행기간(변경없음) : 게재생략

마. 사업시행지의 위치 및 면적(변경)

1) 위치(변경없음) : 게재생략

2) 면적(변경)

- 기정 : 10,872,190.7㎡ (1단계 : 3,582,737.7㎡, 2단계 : 1,952,722.0㎡, 3단계 : 5,336,731.0㎡)

- 변경 : 10,875,559.1㎡ (1단계 : 3,582,737.7㎡, 2단계 : 1,958,959.7㎡, 3단계 : 5,333,861.7㎡)

바. 「택지개발촉진법」 제21조제2항의 규정에 의한 이해관계인에 대한 서류의 공시송달 방법(변경없음) : 게재생략  
 사. 수용할 토지등의 소재지, 지번 및 지목, 면적, 소유권 및 소유권 외의 권리의 명세와 그 소유자 및 권리자의 성명·주소 (변경) : 붙임1

아. 법 제25조의 규정에 의한 무상귀속 조서 (변경) : 붙임2

자. 도시관리계획 결정(변경)에 관한 사항 : 붙임3 (관계도면 게재생략)

※ 관계도면은 김포시 개발지원과(전화 : 031-980-5511) 및 한국토지주택공사 인천지역본부 김포사업단 (031-999-5735)에 비치

차. 「국토의계획및이용에관한법률」 제52조의 규정에 의한 지구단위계획에 관한 사항 : 붙임4 (관계도면 게재생략)

※ 관계도면은 김포시 개발지원과(전화 : 031-980-5511) 및 한국토지주택공사 인천지역본부 김포사업단 (031-999-5735)에 비치

카. 「토지이용규제기본법」 제8조 및 같은 법 시행령 제7조의 규정에 의한 지형도면은 <http://luris.mltm.go.kr>에 게재

붙임1. 수용할 토지등의 소재지, 지번 및 지목, 면적, 소유권 및 소유권 외의 권리의 명세와 그 소유자 및 권리자의 성명·주소

연번	소재지	지번			지목	면적(㎡)			소유자		관계인			
		산	본번	부번		공부상 면적	편입면적			성명	주소	성명	주소	소유권이외의권리 종류및내용
							1단계	2단계	3단계					
1	운양동		27	- 2	전	20	-	-	20	한국토지주택공사				
2	운양동		28	- 2	도	13	-	-	13	김포시				
3	운양동		45	- 1	답	162	-	-	162	국(국토교통부)				
4	운양동		46	- 2	답	172	-	-	172	국(국토교통부)				
5	운양동		46	- 3	답	48	-	-	48	한국토지주택공사				
6	운양동		47	- 3	답	393	-	-	393	국(국토교통부)				
7	운양동		47	- 4	답	268	-	-	268	한국토지주택공사				
8	운양동		47	- 6	답	1,246	-	-	1,246	한국토지주택공사				
9	운양동		47	- 7	답	500	-	-	500	국(국토교통부)				
10	운양동		52	- 1	전	54	-	-	54	한국토지주택공사				
11	운양동		55	- 4	대	79	-	-	79	한국토지주택공사				
12	운양동		55	- 5	대	20	-	-	20	국(국토교통부)				
13	운양동		60	- 10	도	2,231	-	-	312	경기도				
14	운양동		60	- 12	도	-	-	-	1,919	경기도				
15	운양동		61	- 0	답	665	-	-	665	한국토지주택공사				
16	운양동		63	- 1	임	1,074	-	-	1,074	한국토지주택공사				
17	운양동		63	- 2	도	17	-	-	17	국(국토교통부)				
18	운양동		63	- 3	임	261	-	-	261	한국토지주택공사				
19	운양동		63	- 4	임	24	-	-	24	한국토지주택공사				
20	운양동		63	- 5	도	208	-	-	208	한국토지주택공사				
21	운양동		64	- 2	도	40	-	-	40	국(국토교통부)				
22	운양동		64	- 3	도	13	-	-	13	국(국토교통부)				
23	운양동		64	- 6	답	314	-	-	314	한국토지주택공사				
24	운양동		64	- 9	도	209	-	-	209	한국토지주택공사				
25	운양동		64	- 10	대	131	-	-	131	한국토지주택공사				
26	운양동		64	- 12	전	493	-	-	493	한국토지주택공사				
27	운양동		64	- 13	전	865	-	-	865	한국토지주택공사				
28	운양동		64	- 15	대	199	-	-	199	한국토지주택공사				
29	운양동		64	- 16	대	701	-	-	701	한국토지주택공사				
30	운양동		64	- 17	전	391	-	-	391	한국토지주택공사				
31	운양동		64	- 18	대	142	-	-	142	한국토지주택공사				
32	운양동		64	- 20	답	34	-	-	34	한국토지주택공사				
33	운양동		64	- 26	장	230	-	-	230	한국토지주택공사				
34	운양동		64	- 27	장	249	-	-	249	한국토지주택공사				
35	운양동		64	- 28	잡	188	-	-	188	한국토지주택공사				
36	운양동		64	- 29	잡	475	-	-	475	한국토지주택공사				
37	운양동		64	- 30	장	17	-	-	17	한국토지주택공사				
38	운양동		64	- 31	잡	50	-	-	50	한국토지주택공사				
39	운양동		65	- 1	전	339	-	-	339	한국토지주택공사				
40	운양동		65	- 2	도	36	-	-	36	한국토지주택공사				
41	운양동		65	- 3	답	92	-	-	92	한국토지주택공사				
42	운양동		65	- 4	전	220	-	-	220	한국토지주택공사				
43	운양동		65	- 5	전	30	-	-	30	한국토지주택공사				
44	운양동		65	- 6	도	101	-	-	101	한국토지주택공사				
45	운양동		65	- 7	대	591	-	-	591	한국토지주택공사				
46	운양동		65	- 8	도	49	-	-	49	한국토지주택공사				
47	운양동		65	- 9	창	821	-	-	821	한국토지주택공사				
48	운양동		65	- 10	도	89	-	-	89	한국토지주택공사				
49	운양동		65	- 11	장	933	-	-	933	한국토지주택공사				
50	운양동		65	- 12	도	17	-	-	17	한국토지주택공사				
51	운양동		65	- 13	창	3	-	-	3	한국토지주택공사				
52	운양동		65	- 14	대	330	-	-	330	한국토지주택공사				

연번	소재지	지번			지목	면적(㎡)			소유자		관계인			
		산	본번	부번		공부상 면적	편입면적			성명	주소	성명	주소	소유권이외의권리 종류및내용
							1단계	2단계	3단계					
53	운양동	65	-	15	전	963	-	963	-	한국토지주택공사				
54	운양동	65	-	16	전	933	-	933	-	한국토지주택공사				
55	운양동	66	-	2	답	519	-	519	-	한국토지주택공사				
56	운양동	68	-	1	답	149	-	-	149	한국토지주택공사				
57	운양동	68	-	2	답	608	-	608	-	한국토지주택공사				
58	운양동	69	-	2	답	559	-	559	-	한국토지주택공사				
59	운양동	69	-	4	장	1,657	-	-	1,657	한국토지주택공사				
60	운양동	69	-	7	임	1,127	-	-	1,127	한국토지주택공사				
61	운양동	69	-	9	답	1,306	-	1,306	-	한국토지주택공사				
62	운양동	69	-	10	답	2,202	-	2,202	-	한국토지주택공사				
63	운양동	69	-	13	답	6,655	-	-	6,655	한국토지주택공사				
64	운양동	69	-	14	전	539	-	-	539	한국토지주택공사				
65	운양동	69	-	22	전	1,643	-	1,643	-	한국토지주택공사				
66	운양동	69	-	26	임	175	-	-	175	한국토지주택공사				
67	운양동	69	-	29	답	169	-	-	169	한국토지주택공사				
68	운양동	69	-	31	천	291	-	291	-	한국토지주택공사				
69	운양동	69	-	32	천	542	-	542	-	한국토지주택공사				
70	운양동	69	-	33	답	532	532	-	-	한국토지주택공사				
71	운양동	69	-	35	답	388	-	-	388	한국토지주택공사				
72	운양동	69	-	42	임	414	-	-	414	한국토지주택공사				
73	운양동	70	-	2	답	1,167	-	1,167	-	한국토지주택공사				
74	운양동	72	-	1	대	974	-	974	-	한국토지주택공사				
75	운양동	72	-	2	답	2,638	-	2,638	-	한국토지주택공사				
76	운양동	72	-	3	답	2,545	-	2,545	-	한국토지주택공사				
77	운양동	72	-	4	도	16	-	16	-	한국토지주택공사				
78	운양동	72	-	5	답	1,787	-	1,787	-	한국토지주택공사				
79	운양동	73	-	1	답	4,099	-	4,099	-	한국토지주택공사				
80	운양동	73	-	2	답	4,704	-	4,704	-	한국토지주택공사				
81	운양동	73	-	3	답	4,420	-	4,420	-	한국토지주택공사				
82	운양동	73	-	4	답	1,785	-	1,785	-	한국토지주택공사				
83	운양동	73	-	5	답	4,327	-	4,327	-	한국토지주택공사				
84	운양동	73	-	6	도	3	-	3	-	한국토지주택공사				
85	운양동	73	-	7	도	245	-	245	-	한국토지주택공사				
86	운양동	73	-	8	답	99	-	99	-	한국토지주택공사				
87	운양동	73	-	9	답	2,328	-	2,328	-	한국토지주택공사				
88	운양동	73	-	10	답	2,926	-	2,926	-	한국토지주택공사				
89	운양동	73	-	11	답	1,336	-	1,336	-	한국토지주택공사				
90	운양동	73	-	12	답	991	-	991	-	한국토지주택공사				
91	운양동	74	-	1	답	4,327	-	4,327	-	한국토지주택공사				
92	운양동	74	-	2	도	30	-	30	-	국(기획재정부)				
93	운양동	74	-	3	도	36	-	36	-	한국토지주택공사				
94	운양동	75	-	1	답	2,998	-	2,998	-	한국토지주택공사				
95	운양동	75	-	2	답	4,671	-	4,671	-	한국토지주택공사				
96	운양동	76	-	1	답	2,261	-	2,261	-	한국토지주택공사				
97	운양동	76	-	2	도	7	-	7	-	한국토지주택공사				
98	운양동	76	-	3	도	3	-	3	-	한국토지주택공사				
99	운양동	77	-	1	답	185	-	185	-	한국토지주택공사				
100	운양동	77	-	2	도	7	-	7	-	한국토지주택공사				
101	운양동	78	-	1	답	3,815	-	3,815	-	한국토지주택공사				
102	운양동	78	-	2	도	66	-	66	-	한국토지주택공사				
103	운양동	78	-	3	도	2	-	2	-	한국토지주택공사				
104	운양동	78	-	4	답	1,213	-	1,213	-	한국토지주택공사				
105	운양동	79	-	1	답	7,316	-	7,316	-	한국토지주택공사				
106	운양동	79	-	2	도	89	-	89	-	국(국토교통부)				
107	운양동	80	-	1	답	1,917	-	1,917	-	한국토지주택공사				



연번	소재지	지번			지목	면적(㎡)			소유자		관계인			
		산	본번	부번		공부상 면적	편입면적			성명	주소	성명	주소	소유권이외의권리 종류및내용
							1단계	2단계	3단계					
108	운양동		80	- 2	답	1,980	-	1,980	-	한국토지주택공사				
109	운양동		80	- 3	답	1,580	-	1,580	-	한국토지주택공사				
110	운양동		80	- 4	답	1,980	-	1,980	-	한국토지주택공사				
111	운양동		80	- 5	답	2,949	-	2,949	-	한국토지주택공사				
112	운양동		80	- 6	답	2,737	-	2,737	-	한국토지주택공사				
113	운양동		81	- 0	답	1,729	-	1,729	-	한국토지주택공사				
114	운양동		82	- 0	답	6,929	-	6,929	-	한국토지주택공사				
115	운양동		83	- 0	답	2,212	-	2,212	-	한국토지주택공사				
116	운양동		84	- 1	답	2,902	-	2,902	-	한국토지주택공사				
117	운양동		84	- 2	답	1,557	-	1,557	-	한국토지주택공사				
118	운양동		85	- 0	답	4,628	-	4,628	-	한국토지주택공사				
119	운양동		86	- 1	답	4,179	-	4,179	-	한국토지주택공사				
120	운양동		86	- 2	답	1,455	-	1,455	-	한국토지주택공사				
121	운양동		86	- 3	도	281	-	281	-	한국토지주택공사				
122	운양동		86	- 4	도	7	-	7	-	국(국토교통부)				
123	운양동		86	- 5	답	2,516	-	2,516	-	한국토지주택공사				
124	운양동		87	- 1	도	79	-	79	-	한국토지주택공사				
125	운양동		87	- 2	전	2,688	-	2,688	-	한국토지주택공사				
126	운양동		88	- 2	전	69	-	69	-	국(국토교통부)				
127	운양동		88	- 6	대	325	-	325	-	한국토지주택공사				
128	운양동		88	- 7	전	107	-	107	-	한국토지주택공사				
129	운양동		88	- 10	전	12	-	12	-	국(국토교통부)				
130	운양동		88	- 11	전	205	-	205	-	국(국토교통부)				
131	운양동		88	- 12	전	35	-	35	-	국(국토교통부)				
132	운양동		88	- 14	전	2	-	2	-	국(국토교통부)				
133	운양동		88	- 17	전	48	-	48	-	경기도				
134	운양동		88	- 18	전	894	-	894	-	한국토지주택공사				
135	운양동		88	- 19	도	77	-	77	-	국(국토교통부)				
136	운양동		88	- 21	도	244	-	244	-	한국토지주택공사				
137	운양동		89	- 1	답	2,962	-	2,962	-	한국토지주택공사				
138	운양동		89	- 2	답	2,754	-	2,754	-	한국토지주택공사				
139	운양동		89	- 3	답	4,967	-	4,967	-	한국토지주택공사				
140	운양동		89	- 4	답	1,485	-	1,485	-	국(국토교통부)				
141	운양동		89	- 5	답	773	-	773	-	국(국토교통부)				
142	운양동		90	- 1	답	2,704	-	2,704	-	한국토지주택공사				
143	운양동		90	- 2	답	1,841	-	1,841	-	한국토지주택공사				
144	운양동		91	- 0	답	5,177	-	5,177	-	한국토지주택공사				
145	운양동		92	- 0	답	6,188	-	6,188	-	한국토지주택공사				
146	운양동		93	- 0	전	2,387	-	2,387	-	한국토지주택공사				
147	운양동		94	- 0	전	813	-	813	-	한국토지주택공사				
148	운양동		95	- 1	답	820	-	820	-	한국토지주택공사				
149	운양동		96	- 0	전	790	-	790	-	한국토지주택공사				
150	운양동		97	- 0	답	1,395	-	1,395	-	한국토지주택공사				
151	운양동		98	- 1	답	188	-	188	-	국(국토교통부)				
152	운양동		98	- 2	답	7	-	7	-	국(국토교통부)				
153	운양동		98	- 3	답	218	-	218	-	국(국토교통부)				
154	운양동		99	- 0	답	311	-	311	-	한국토지주택공사				
155	운양동		100	- 0	답	2,432	-	2,432	-	한국토지주택공사				
156	운양동		101	- 1	답	1,282	-	1,282	-	국(국토교통부)				
157	운양동		101	- 2	답	506	-	506	-	국(국토교통부)				
158	운양동		102	- 1	답	841	-	841	-	한국토지주택공사				
159	운양동		102	- 3	답	488	-	488	-	국(국토교통부)				
160	운양동		102	- 4	답	342	-	342	-	한국토지주택공사				
161	운양동		102	- 8	답	326	-	326	-	국(국토교통부)				
162	운양동		103	- 0	답	1,660	-	1,660	-	한국토지주택공사				

연번	소재지	지번			지목	면적(㎡)			소유자		관계인			
		산	본번	부번		공부상 면적	편입면적			성명	주소	성명	주소	소유권이외의권리 종류및내용
							1단계	2단계	3단계					
163	운양동		104	- 0	답	1,206	-	1,206	-	한국토지주택공사				
164	운양동		104	- 1	답	133	-	133	-	한국토지주택공사				
165	운양동		104	- 2	답	222	-	222	-	한국토지주택공사				
166	운양동		104	- 3	답	148	-	148	-	한국토지주택공사				
167	운양동		106	- 1	답	5,325	-	5,325	-	한국토지주택공사				
168	운양동		106	- 4	도	63	-	63	-	국(농림수산식품부)				
169	운양동		106	- 5	답	492	-	492	-	국(국토교통부)				
170	운양동		106	- 6	답	496	-	496	-	한국토지주택공사				
171	운양동		106	- 9	답	411	-	411	-	국(국토교통부)				
172	운양동		107	- 0	답	3,008	-	3,008	-	한국토지주택공사				
173	운양동		108	- 0	답	1,061	-	1,061	-	한국토지주택공사				
174	운양동		109	- 0	답	3,779	-	3,779	-	한국토지주택공사				
175	운양동		110	- 1	잡	330	-	330	-	한국토지주택공사				
176	운양동		110	- 3	답	372	-	372	-	한국토지주택공사				
177	운양동		110	- 4	답	237	-	237	-	한국토지주택공사				
178	운양동		111	- 1	창	660	-	660	-	한국토지주택공사				
179	운양동		111	- 2	답	2,836	-	2,836	-	한국토지주택공사				
180	운양동		111	- 3	답	6,691	-	6,691	-	한국토지주택공사				
181	운양동		111	- 7	제	63	-	63	-	한국토지주택공사				
182	운양동		111	- 8	도	13	-	-	13	한국토지주택공사				
183	운양동		111	- 9	제	13	-	-	13	국(국토교통부)				
184	운양동		111	- 10	전	660	-	660	-	한국토지주택공사				
185	운양동		111	- 11	전	3,845	-	3,845	-	한국토지주택공사				
186	운양동		112	- 4	제	396	-	-	396	한국토지주택공사				
187	운양동		112	- 11	제	85	-	-	85	국(국토교통부)				
188	운양동		112	- 12	제	230	-	-	230	국(국토교통부)				
189	운양동		113	- 1	답	79	-	-	79	한국토지주택공사				
190	운양동		119	- 1	답	351	-	-	351	한국토지주택공사				
191	운양동		119	- 2	답	1,155	-	-	1,155	한국토지주택공사				
192	운양동		119	- 3	장	1,646	-	-	1,646	한국토지주택공사				
193	운양동		119	- 4	장	650	-	-	650	한국토지주택공사				
194	운양동		119	- 5	전	2,077	-	-	2,077	한국토지주택공사				
195	운양동		119	- 6	장	990	-	-	990	한국토지주택공사				
196	운양동		119	- 7	답	990	-	-	990	한국토지주택공사				
197	운양동		119	- 8	답	990	-	-	990	한국토지주택공사				
198	운양동		122	- 0	구	128	-	-	128	한국토지주택공사				
199	운양동		122	- 1	구	190	-	-	190	한국토지주택공사				
200	운양동		122	- 2	구	1,086	-	-	1,086	국(농림수산식품부)				
201	운양동		122	- 3	구	178	-	-	178	한국토지주택공사				
202	운양동		122	- 4	구	36	-	-	36	국(농림수산식품부)				
203	운양동		122	- 5	구	176	-	-	176	한국토지주택공사				
204	운양동		122	- 6	구	666	-	-	666	국(농림수산식품부)				
205	운양동		122	- 7	구	414	-	-	414	한국토지주택공사				
206	운양동		123	- 2	제	397	-	-	397	국(국토교통부)				
207	운양동		124	- 1	대	200	-	-	200	한국토지주택공사				
208	운양동		124	- 2	대	3,976	-	-	3,976	한국토지주택공사				
209	운양동		124	- 3	답	307	-	-	307	한국토지주택공사				
210	운양동		124	- 4	대	994	-	-	994	한국토지주택공사				
211	운양동		124	- 5	답	1,593	-	-	1,593	한국토지주택공사				
212	운양동		124	- 6	답	3,358	-	-	3,358	한국토지주택공사				
213	운양동		124	- 7	장	2,567	-	-	2,567	한국토지주택공사				
214	운양동		124	- 8	대	650	-	-	650	한국토지주택공사				
215	운양동		124	- 9	대	419	-	-	419	한국토지주택공사				
216	운양동		124	- 10	답	1,266	-	-	1,266	한국토지주택공사				
217	운양동		124	- 11	대	2,687	-	-	2,687	한국토지주택공사				

연번	소재지	지번			지목	면적(㎡)			소유자		관계인			
		산	본번	부번		공부상 면적	편입면적			성명	주소	성명	주소	소유권이외의권리 종류및내용
							1단계	2단계	3단계					
218	운양동		124	- 12	대	2,483	-	-	2,483	한국토지주택공사				
219	운양동		124	- 13	도	47	-	-	47	김포시				
220	운양동		124	- 14	답	104	-	-	104	김포시				
221	운양동		124	- 15	도	15	-	-	15	김포시				
222	운양동		124	- 16	도	189	-	-	189	김포시				
223	운양동		124	- 17	도	96	-	-	96	김포시				
224	운양동		124	- 18	도	215	-	-	215	김포시				
225	운양동		124	- 19	도	695	-	-	695	김포시				
226	운양동		124	- 20	답	10	-	-	10	김포시				
227	운양동		124	- 21	도	573	-	-	573	김포시				
228	운양동		124	- 22	답	70	-	-	70	김포시				
229	운양동		124	- 23	답	78	-	-	78	김포시				
230	운양동		124	- 28	잡	500	-	-	500	한국토지주택공사				
231	운양동		124	- 29	잡	1,340	-	-	1,340	한국토지주택공사				
232	운양동		124	- 30	답	1,801	-	-	1,801	한국토지주택공사				
233	운양동		124	- 31	장	500	-	-	500	한국토지주택공사				
234	운양동		125	- 0	도	151	-	-	151	한국토지주택공사				
235	운양동		125	- 1	도	338	-	-	338	한국토지주택공사				
236	운양동		125	- 2	도	33	-	-	33	국(농림수산식품부)				
237	운양동		125	- 3	도	268	-	-	268	한국토지주택공사				
238	운양동		125	- 4	도	49	-	-	49	국(농림수산식품부)				
239	운양동		125	- 5	도	150	-	-	150	한국토지주택공사				
240	운양동		125	- 6	도	7	-	-	7	국(농림수산식품부)				
241	운양동		126	- 0	도	158	-	-	158	한국토지주택공사				
242	운양동		126	- 3	도	93	-	-	93	한국토지주택공사				
243	운양동		126	- 4	도	6,010	-	-	6,010	국(농림수산식품부)				
244	운양동		127	- 1	도	435	435	-	-	국(농림수산식품부)				
245	운양동		127	- 2	도	276	276	-	-	국(농림수산식품부)				
246	운양동		127	- 4	도	248	248	-	-	국(농림수산식품부)				
247	운양동		127	- 5	도	149	149	-	-	국(농림수산식품부)				
248	운양동		127	- 6	도	73	73	-	-	국(농림수산식품부)				
249	운양동		128	- 3	구	73	73	-	-	국(농림수산식품부)				
250	운양동		129	- 1	답	1,103	1,103	-	-	국(국토교통부)				
251	운양동		129	- 13	답	2,102	2,102	-	-	국(국토교통부)				
252	운양동		129	- 14	답	290	290	-	-	국(국토교통부)				
253	운양동		129	- 18	답	2,668	2,668	-	-	국(국토교통부)				
254	운양동		130	- 5	차	4,534	-	-	4,534	한국토지주택공사				
255	운양동		130	- 9	도	21	-	-	21	김포시				
256	운양동		130	- 10	도	7	-	-	7	김포시				
257	운양동		130	- 11	대	495	-	-	495	한국토지주택공사				
258	운양동		130	- 12	답	1,045	-	-	1,045	한국토지주택공사				
259	운양동		132	- 2	도	23	-	-	23	한국토지주택공사				
260	운양동		132	- 3	도	31	-	-	31	김포시				
261	운양동		134	- 1	대	724	-	-	724	한국토지주택공사				
262	운양동		134	- 2	도	3	-	-	3	한국토지주택공사				
263	운양동		134	- 3	도	7	-	-	7	한국토지주택공사				
264	운양동		134	- 4	제	284	-	-	284	한국토지주택공사				
265	운양동		134	- 5	구	212	-	-	212	한국토지주택공사				
266	운양동		135	- 1	답	2,608	-	-	2,608	한국토지주택공사				
267	운양동		135	- 2	답	783	-	-	783	한국토지주택공사				
268	운양동		136	- 0	답	489	-	-	489	한국토지주택공사				
269	운양동		137	- 0	대	882	-	-	882	한국토지주택공사				
270	운양동		137	- 1	도	70	-	-	70	한국토지주택공사				
271	운양동		138	- 1	대	196	-	-	196	한국토지주택공사				
272	운양동		138	- 2	대	315	-	-	315	한국토지주택공사				

연번	소재지	지번			지목	면적(㎡)			소유자		관계인			
		산	본번	부번		공부상 면적	편입면적			성명	주소	성명	주소	소유권이외의권리 종류및내용
							1단계	2단계	3단계					
273	운양동		138	- 3	도	6	-	-	6	한국토지주택공사				
274	운양동		138	- 4	도	23	-	-	23	한국토지주택공사				
275	운양동		138	- 5	대	624	-	-	624	한국토지주택공사				
276	운양동		139	- 1	대	274	-	-	274	한국토지주택공사				
277	운양동		139	- 2	대	247	-	-	247	한국토지주택공사				
278	운양동		139	- 3	도	4	-	-	4	한국토지주택공사				
279	운양동		139	- 4	도	4	-	-	4	한국토지주택공사				
280	운양동		140	- 1	답	4,208	-	-	4,208	한국토지주택공사				
281	운양동		140	- 2	대	658	-	-	658	한국토지주택공사				
282	운양동		140	- 3	답	2,225	-	-	2,225	한국토지주택공사				
283	운양동		140	- 4	답	2,357	-	-	2,357	한국토지주택공사				
284	운양동		141	- 1	답	2,998	-	2,998	-	한국토지주택공사				
285	운양동		141	- 4	장	654	-	-	654	한국토지주택공사				
286	운양동		141	- 5	장	530	-	-	530	한국토지주택공사				
287	운양동		141	- 6	장	1,616	-	-	1,616	한국토지주택공사				
288	운양동		141	- 7	장	670	-	-	670	한국토지주택공사				
289	운양동		141	- 10	잡	29	-	-	29	한국토지주택공사				
290	운양동		141	- 11	잡	320	-	-	320	한국토지주택공사				
291	운양동		141	- 12	도	32	-	-	32	한국토지주택공사				
292	운양동		141	- 13	제	2,000	-	-	2,000	한국토지주택공사				
293	운양동		142	- 1	제	19	-	-	19	국(국토교통부)				
294	운양동		142	- 2	전	344	-	-	344	한국토지주택공사				
295	운양동		142	- 3	제	103	-	-	103	한국토지주택공사				
296	운양동		143	- 3	제	64	-	-	64	국(국토교통부)				
297	운양동		143	- 5	대	397	-	-	397	한국토지주택공사				
298	운양동		143	- 6	대	241	-	-	241	한국토지주택공사				
299	운양동		143	- 7	대	350	-	-	350	한국토지주택공사				
300	운양동		143	- 8	전	890	-	-	890	한국토지주택공사				
301	운양동		143	- 9	대	241	-	-	241	한국토지주택공사				
302	운양동		143	- 10	전	456	-	-	456	한국토지주택공사				
303	운양동		143	- 11	대	384	-	-	384	한국토지주택공사				
304	운양동		143	- 12	대	171	-	-	171	한국토지주택공사				
305	운양동		143	- 13	제	135	-	-	135	한국토지주택공사				
306	운양동		143	- 14	제	251	-	-	251	한국토지주택공사				
307	운양동		143	- 15	제	276	-	-	276	한국토지주택공사				
308	운양동		144	- 1	장	926	-	926	-	한국토지주택공사				
309	운양동		144	- 4	장	970	-	970	-	한국토지주택공사				
310	운양동		144	- 5	도	70	-	70	-	한국토지주택공사				
311	운양동		144	- 6	도	4	-	4	-	한국토지주택공사				
312	운양동		145	- 0	전	787	-	787	-	한국토지주택공사				
313	운양동		146	- 1	전	2,109	-	2,109	-	한국토지주택공사				
314	운양동		147	- 0	전	1,395	-	1,395	-	한국토지주택공사				
315	운양동		148	- 0	대	561	-	561	-	한국토지주택공사				
316	운양동		148	- 1	도	47	-	47	-	한국토지주택공사				
317	운양동		149	- 0	잡	2,070	-	2,070	-	한국토지주택공사				
318	운양동		149	- 1	장	1,067	-	1,067	-	한국토지주택공사				
319	운양동		150	- 1	전	103	-	-	103	한국토지주택공사				
320	운양동		151	- 1	전	1,443	-	-	1,443	한국토지주택공사				
321	운양동		151	- 2	대	313	-	-	313	한국토지주택공사				
322	운양동		151	- 3	도	7	-	-	7	한국토지주택공사				
323	운양동		151	- 4	대	667	-	-	667	한국토지주택공사				
324	운양동		151	- 5	대	571	-	-	571	한국토지주택공사				
325	운양동		151	- 6	대	584	-	-	584	한국토지주택공사				
326	운양동		151	- 7	전	409	-	-	409	한국토지주택공사				
327	운양동		152	- 5	대	561	-	-	561	한국토지주택공사				

연번	소재지	지번			지목	면적(㎡)			소유자		관계인			
		산	본번	부번		공부상 면적	편입면적			성명	주소	성명	주소	소유권이외의권리 종류및내용
							1단계	2단계	3단계					
328	운양동		152	- 6	임	350	-	-	350	한국토지주택공사				
329	운양동		152	- 7	장	347	-	347	-	한국토지주택공사				
330	운양동		152	- 9	장	325	-	325	-	한국토지주택공사				
331	운양동		153	- 1	대	356	-	-	356	한국토지주택공사				
332	운양동		153	- 2	대	170	-	-	170	한국토지주택공사				
333	운양동		153	- 3	대	232	-	-	232	한국토지주택공사				
334	운양동		153	- 4	대	175	-	-	175	한국토지주택공사				
335	운양동		154	- 0	대	628	-	-	628	한국토지주택공사				
336	운양동		155	- 1	대	493	-	-	493	한국토지주택공사				
337	운양동		155	- 2	대	661	-	-	661	한국토지주택공사				
338	운양동		155	- 3	대	885	-	-	885	한국토지주택공사				
339	운양동		155	- 4	도	7	-	-	7	한국토지주택공사				
340	운양동		155	- 5	대	103	-	-	103	한국토지주택공사				
341	운양동		156	- 0	대	348	-	-	348	한국토지주택공사				
342	운양동		156	- 1	답	660	-	-	660	한국토지주택공사				
343	운양동		157	- 1	대	569	-	-	569	한국토지주택공사				
344	운양동		157	- 2	대	602	-	-	602	한국토지주택공사				
345	운양동		157	- 3	대	437	-	-	437	한국토지주택공사				
346	운양동		157	- 4	전	145	-	-	145	한국토지주택공사				
347	운양동		158	- 0	답	598	-	-	598	한국토지주택공사				
348	운양동		159	- 1	답	1,035	-	-	1,035	한국토지주택공사				
349	운양동		159	- 2	도	33	-	-	33	한국토지주택공사				
350	운양동		159	- 3	답	1,002	-	-	1,002	한국토지주택공사				
351	운양동		159	- 4	답	505	-	-	505	한국토지주택공사				
352	운양동		160	- 1	도	56	-	-	56	한국토지주택공사				
353	운양동		160	- 2	답	360	-	-	360	한국토지주택공사				
354	운양동		161	- 1	도	23	-	-	23	한국토지주택공사				
355	운양동		162	- 1	도	73	-	-	73	한국토지주택공사				
356	운양동		163	- 1	도	63	-	-	63	한국토지주택공사				
357	운양동		163	- 2	답	552	-	-	552	한국토지주택공사				
358	운양동		164	- 0	대	232	-	-	232	한국토지주택공사				
359	운양동		165	- 1	대	502	-	-	502	한국토지주택공사				
360	운양동		165	- 2	도	26	-	-	26	한국토지주택공사				
361	운양동		166	- 1	잡	496	-	-	496	한국토지주택공사				
362	운양동		166	- 2	도	73	-	-	73	한국토지주택공사				
363	운양동		166	- 4	대	496	-	-	496	한국토지주택공사				
364	운양동		167	- 1	도	139	-	-	139	한국토지주택공사				
365	운양동		167	- 2	대	687	-	-	687	한국토지주택공사				
366	운양동		167	- 3	종	777	-	-	777	한국토지주택공사				
367	운양동		167	- 5	전	930	-	-	930	한국토지주택공사				
368	운양동		168	- 0	대	396	-	-	396	한국토지주택공사				
369	운양동		168	- 1	대	735	-	-	735	한국토지주택공사				
370	운양동		168	- 2	대	678	-	-	678	한국토지주택공사				
371	운양동		168	- 3	도	29	-	-	29	김포시				
372	운양동		168	- 4	대	50	-	-	50	한국토지주택공사				
373	운양동		168	- 5	대	43	-	-	43	한국토지주택공사				
374	운양동		168	- 6	대	29	-	-	29	한국토지주택공사				
375	운양동		168	- 7	전	43	-	-	43	한국토지주택공사				
376	운양동		169	- 0	대	680	-	-	680	한국토지주택공사				
377	운양동		169	- 1	전	1,885	-	-	1,885	한국토지주택공사				
378	운양동		169	- 2	대	670	-	-	670	한국토지주택공사				
379	운양동		169	- 3	대	400	-	-	400	한국토지주택공사				
380	운양동		170	- 0	답	916	-	-	916	한국토지주택공사				
381	운양동		171	- 2	전	309	-	-	309	한국토지주택공사				
382	운양동		171	- 3	대	595	-	-	595	한국토지주택공사				

연번	소재지	지번			지목	면적(㎡)			소유자		관계인			
		산	본번	부번		공부상 면적	편입면적			성명	주소	성명	주소	소유권이외의권리 종류및내용
							1단계	2단계	3단계					
383	운양동		171	- 5	대	541	-	-	541	한국토지주택공사				
384	운양동		171	- 6	대	479	-	-	479	한국토지주택공사				
385	운양동		172	- 1	대	552	-	-	552	한국토지주택공사				
386	운양동		172	- 6	잡	529	-	-	529	한국토지주택공사				
387	운양동		172	- 9	구	5	-	-	5	한국토지주택공사				
388	운양동		172	- 13	도	61	-	-	61	한국토지주택공사				
389	운양동		172	- 16	도	18	-	-	18	김포시				
390	운양동		172	- 17	도	151	-	-	151	한국토지주택공사				
391	운양동		174	- 1	답	1,220	-	-	1,220	한국토지주택공사				
392	운양동		174	- 3	구	529	-	-	529	한국토지주택공사				
393	운양동		175	- 1	대	659	-	-	659	한국토지주택공사				
394	운양동		175	- 2	구	711	-	-	711	한국토지주택공사				
395	운양동		175	- 3	답	782	-	-	782	한국토지주택공사				
396	운양동		175	- 4	대	997	-	-	997	한국토지주택공사				
397	운양동		175	- 5	대	240	-	-	240	한국토지주택공사				
398	운양동		176	- 1	답	112	-	-	112	한국토지주택공사				
399	운양동		176	- 2	구	304	-	-	304	한국토지주택공사				
400	운양동		177	- 1	답	2,825	2,825	-	-	한국토지주택공사				
401	운양동		177	- 2	답	1,543	1,543	-	-	한국토지주택공사				
402	운양동		177	- 3	답	425	425	-	-	한국토지주택공사				
403	운양동		177	- 4	답	126	126	-	-	한국토지주택공사				
404	운양동		177	- 14	답	50	50	-	-	국(국토교통부)				
405	운양동		177	- 15	답	890	890	-	-	국(국토교통부)				
406	운양동		177	- 16	답	928	928	-	-	국(국토교통부)				
407	운양동		177	- 18	답	963	963	-	-	국(국토교통부)				
408	운양동		177	- 19	답	1,627	1,627	-	-	국(국토교통부)				
409	운양동		177	- 20	답	656	656	-	-	국(국토교통부)				
410	운양동		177	- 21	답	75	75	-	-	국(국토교통부)				
411	운양동		177	- 22	답	592	592	-	-	국(국토교통부)				
412	운양동		177	- 23	답	815	815	-	-	국(국토교통부)				
413	운양동		177	- 24	답	407	407	-	-	국(국토교통부)				
414	운양동		177	- 25	답	541	541	-	-	국(국토교통부)				
415	운양동		177	- 29	답	2,798	2,798	-	-	국(국토교통부)				
416	운양동		184	- 0	구	312	312	-	-	국(농림수산식품부)				
417	운양동		184	- 1	구	236	236	-	-	국(농림수산식품부)				
418	운양동		184	- 3	구	35	35	-	-	국(농림수산식품부)				
419	운양동		186	- 3	답	3,387	3,387	-	-	한국토지주택공사				
420	운양동		186	- 4	답	5,453	5,453	-	-	한국토지주택공사				
421	운양동		186	- 5	답	3,091	3,091	-	-	한국토지주택공사				
422	운양동		186	- 11	답	69	69	-	-	국(국토교통부)				
423	운양동		186	- 12	답	5,093	5,093	-	-	국(국토교통부)				
424	운양동		186	- 14	답	1,529	1,529	-	-	국(국토교통부)				
425	운양동		186	- 15	답	999	999	-	-	국(국토교통부)				
426	운양동		186	- 16	답	723	723	-	-	한국토지주택공사				
427	운양동		186	- 17	답	25	25	-	-	국(국토교통부)				
428	운양동		186	- 18	답	214	214	-	-	국(국토교통부)				
429	운양동		186	- 19	답	409	409	-	-	국(국토교통부)				
430	운양동		188	- 5	답	2,574	2,574	-	-	한국토지주택공사				
431	운양동		188	- 6	답	2,544	2,544	-	-	한국토지주택공사				
432	운양동		188	- 7	답	1,335	1,335	-	-	한국토지주택공사				
433	운양동		188	- 8	답	4,119	4,119	-	-	한국토지주택공사				
434	운양동		188	- 11	답	4	4	-	-	국(국토교통부)				
435	운양동		188	- 12	답	3,255	3,255	-	-	국(국토교통부)				
436	운양동		188	- 13	답	2,550	2,550	-	-	국(국토교통부)				
437	운양동		188	- 14	답	2,105	2,105	-	-	국(국토교통부)				

연번	소재지	지번			지목	면적(㎡)				소유자		관계인		
		산	본번	부번		공부상 면적	편입면적			성명	주소	성명	주소	소유권이외의권리 종류및내용
							1단계	2단계	3단계					
438	운양동		192	- 3	답	1,052	1,052	-	-	한국토지주택공사				
439	운양동		192	- 4	답	935	935	-	-	한국토지주택공사				
440	운양동		192	- 9	답	65	65	-	-	한국토지주택공사				
441	운양동		192	- 11	구	18	18	-	-	국(농림수산식품부)				
442	운양동		196	- 2	잡	2,666	-	-	2,666	한국토지주택공사				
443	운양동		196	- 3	답	1,756	-	-	1,756	한국토지주택공사				
444	운양동		196	- 4	답	642	-	-	642	한국토지주택공사				
445	운양동		199	- 0	답	987	-	-	987	한국토지주택공사				
446	운양동		210	- 2	구	418	418	-	-	국(농림수산식품부)				
447	운양동		210	- 5	구	391	391	-	-	국(농림수산식품부)				
448	운양동		210	- 6	구	106	106	-	-	국(농림수산식품부)				
449	운양동		210	- 7	구	4	4	-	-	국(농림수산식품부)				
450	운양동		269	- 1	대	1,640	1,640	-	-	한국토지주택공사				
451	운양동		269	- 2	답	3,402	3,402	-	-	한국토지주택공사				
452	운양동		269	- 7	답	1,785	1,785	-	-	한국토지주택공사				
453	운양동		269	- 8	구	125	125	-	-	한국토지주택공사				
454	운양동		270	- 1	답	2,221	2,221	-	-	한국토지주택공사				
455	운양동		270	- 2	구	635	635	-	-	한국토지주택공사				
456	운양동		270	- 4	잡	218	218	-	-	한국토지주택공사				
457	운양동		270	- 5	답	3,335	3,335	-	-	한국토지주택공사				
458	운양동		270	- 8	답	2,588	2,588	-	-	한국토지주택공사				
459	운양동		271	- 1	답	418	418	-	-	한국토지주택공사				
460	운양동		272	- 1	전	431	431	-	-	한국토지주택공사				
461	운양동		273	- 3	학	18,515	-	-	18,338	국(교육감)				
462	운양동		273	- 20	학	-	-	-	126	한국토지주택공사				
463	운양동		273	- 21	학	-	-	-	36	한국토지주택공사				
464	운양동		273	- 22	학	-	-	-	15	한국토지주택공사				
465	운양동		273	- 4	임	1,323	-	-	1,323	한국토지주택공사				
466	운양동		274	- 1	대	648	648	-	-	한국토지주택공사				
467	운양동		274	- 2	전	1,719	1,719	-	-	한국토지주택공사				
468	운양동		274	- 3	대	998	998	-	-	한국토지주택공사				
469	운양동		274	- 4	도	12	12	-	-	한국토지주택공사				
470	운양동		274	- 5	전	160	160	-	-	한국토지주택공사				
471	운양동		275	- 0	답	724	724	-	-	한국토지주택공사				
472	운양동		276	- 0	답	2,704	2,704	-	-	한국토지주택공사				
473	운양동		277	- 1	전	2,169	2,169	-	-	한국토지주택공사				
474	운양동		277	- 2	전	1,732	1,732	-	-	한국토지주택공사				
475	운양동		279	- 1	전	479	479	-	-	한국토지주택공사				
476	운양동		279	- 4	도	40	40	-	-	한국토지주택공사				
477	운양동		280	- 2	구	13	13	-	-	한국토지주택공사				
478	운양동		282	- 1	대	417	417	-	-	한국토지주택공사				
479	운양동		282	- 3	전	301	301	-	-	한국토지주택공사				
480	운양동		282	- 4	전	369	369	-	-	한국토지주택공사				
481	운양동		282	- 5	대	33	33	-	-	한국토지주택공사				
482	운양동		283	- 1	전	73	73	-	-	한국토지주택공사				
483	운양동		283	- 2	잡	3,125	3,125	-	-	한국토지주택공사				
484	운양동		284	- 2	전	1,534	1,534	-	-	한국토지주택공사				
485	운양동		284	- 3	전	102	102	-	-	한국토지주택공사				
486	운양동		287	- 2	구	1,015	-	-	1,015	한국토지주택공사				
487	운양동		288	- 1	전	208	-	-	208	한국토지주택공사				
488	운양동		288	- 2	전	374	-	-	374	한국토지주택공사				
489	운양동		289	- 0	전	575	-	-	575	한국토지주택공사				
490	운양동		289	- 1	대	569	-	-	569	한국토지주택공사				
491	운양동		289	- 2	잡	134	-	-	134	한국토지주택공사				
492	운양동		289	- 3	전	178	-	-	178	한국토지주택공사				

연번	소재지	지번			지목	면적(㎡)			소유자		관계인			
		산	본번	부번		공부상 면적	편입면적			성명	주소	성명	주소	소유권이외의권리 종류및내용
							1단계	2단계	3단계					
493	운양동		289	- 4	전	105	-	-	105	한국토지주택공사				
494	운양동		290	- 0	대	886	-	-	886	한국토지주택공사				
495	운양동		290	- 1	대	650	-	-	650	한국토지주택공사				
496	운양동		290	- 2	대	552	-	-	552	한국토지주택공사				
497	운양동		290	- 3	답	106	-	-	106	한국토지주택공사				
498	운양동		290	- 4	도	180	-	-	180	한국토지주택공사				
499	운양동		291	- 0	답	159	-	-	159	한국토지주택공사				
500	운양동		291	- 1	답	124	-	-	124	한국토지주택공사				
501	운양동		291	- 2	대	192	-	-	192	한국토지주택공사				
502	운양동		291	- 3	대	21	-	-	21	한국토지주택공사				
503	운양동		292	- 0	대	408	-	-	408	한국토지주택공사				
504	운양동		292	- 1	대	369	-	-	369	한국토지주택공사				
505	운양동		292	- 2	대	339	-	-	339	한국토지주택공사				
506	운양동		292	- 3	대	411	-	-	411	한국토지주택공사				
507	운양동		292	- 4	대	493	-	-	493	한국토지주택공사				
508	운양동		292	- 5	도	296	-	-	296	한국토지주택공사				
509	운양동		292	- 6	대	387	-	-	387	한국토지주택공사				
510	운양동		292	- 7	대	381	-	-	381	한국토지주택공사				
511	운양동		292	- 8	대	387	-	-	387	한국토지주택공사				
512	운양동		292	- 9	대	363	-	-	363	한국토지주택공사				
513	운양동		292	- 10	답	89	-	-	89	한국토지주택공사				
514	운양동		292	- 11	도	357	-	-	357	한국토지주택공사				
515	운양동		292	- 12	대	345	-	-	345	한국토지주택공사				
516	운양동		292	- 13	대	381	-	-	381	한국토지주택공사				
517	운양동		292	- 14	대	423	-	-	423	한국토지주택공사				
518	운양동		292	- 15	대	429	-	-	429	한국토지주택공사				
519	운양동		292	- 16	대	466	-	-	466	한국토지주택공사				
520	운양동		292	- 17	도	417	-	-	417	한국토지주택공사				
521	운양동		292	- 18	잡	33	-	-	33	한국토지주택공사				
522	운양동		293	- 0	답	165	-	-	165	한국토지주택공사				
523	운양동		293	- 1	답	81	-	-	81	한국토지주택공사				
524	운양동		293	- 2	대	488	-	-	488	한국토지주택공사				
525	운양동		294	- 3	전	350	-	-	350	한국토지주택공사				
526	운양동		294	- 4	잡	433	-	-	433	한국토지주택공사				
527	운양동		294	- 7	대	331	331	-	-	한국토지주택공사				
528	운양동		294	- 8	대	209	-	-	209	한국토지주택공사				
529	운양동		294	- 9	도	41	-	-	41	한국토지주택공사				
530	운양동		294	- 10	대	59	-	-	59	한국토지주택공사				
531	운양동		294	- 11	전	384	-	-	384	한국토지주택공사				
532	운양동		294	- 12	도	110	-	-	110	한국토지주택공사				
533	운양동		294	- 13	전	140	-	-	140	한국토지주택공사				
534	운양동		294	- 15	도	11	-	-	11	한국토지주택공사				
535	운양동		294	- 16	대	33	33	-	-	한국토지주택공사				
536	운양동		294	- 17	대	390	390	-	-	한국토지주택공사				
537	운양동		295	- 0	대	513	-	-	513	한국토지주택공사				
538	운양동		295	- 1	전	330	-	-	330	한국토지주택공사				
539	운양동		296	- 0	대	220	-	-	220	한국토지주택공사				
540	운양동		296	- 1	전	345	-	-	345	한국토지주택공사				
541	운양동		297	- 1	대	562	-	-	562	한국토지주택공사				
542	운양동		297	- 2	대	463	-	-	463	한국토지주택공사				
543	운양동		297	- 3	대	238	-	-	238	한국토지주택공사				
544	운양동		297	- 4	대	456	-	-	456	한국토지주택공사				
545	운양동		297	- 5	대	370	-	-	370	한국토지주택공사				
546	운양동		297	- 6	대	441	-	-	441	한국토지주택공사				
547	운양동		297	- 7	대	284	-	-	284	한국토지주택공사				



연번	소재지	지번			지목	면적(㎡)			소유자		관계인			
		산	본번	부번		공부상 면적	편입면적			성명	주소	성명	주소	소유권이외의권리 종류및내용
							1단계	2단계	3단계					
548	운양동		297	- 8	도	237	-	-	237	한국토지주택공사				
549	운양동		297	- 9	대	168	-	-	168	한국토지주택공사				
550	운양동		297	- 10	대	51	-	-	51	한국토지주택공사				
551	운양동		297	- 11	대	284	-	-	284	한국토지주택공사				
552	운양동		298	- 1	대	251	-	-	251	한국토지주택공사				
553	운양동		298	- 3	대	185	-	-	185	한국토지주택공사				
554	운양동		298	- 4	대	506	-	-	506	한국토지주택공사				
555	운양동		299	- 0	대	555	-	-	555	한국토지주택공사				
556	운양동		300	- 1	대	398	-	-	398	한국토지주택공사				
557	운양동		300	- 2	대	417	-	-	417	한국토지주택공사				
558	운양동		300	- 3	도	344	-	-	344	한국토지주택공사				
559	운양동		300	- 4	대	462	-	-	462	한국토지주택공사				
560	운양동		300	- 5	대	548	-	-	548	한국토지주택공사				
561	운양동		300	- 6	대	468	-	-	468	한국토지주택공사				
562	운양동		300	- 7	도	81	-	-	81	한국토지주택공사				
563	운양동		300	- 8	대	129	-	-	129	한국토지주택공사				
564	운양동		300	- 9	대	399	-	-	399	한국토지주택공사				
565	운양동		300	- 10	임	1,638	-	-	1,638	한국토지주택공사				
566	운양동		300	- 11	도	122	-	-	122	한국토지주택공사				
567	운양동		300	- 12	대	5	-	-	5	한국토지주택공사				
568	운양동		300	- 13	대	97	-	-	97	한국토지주택공사				
569	운양동		300	- 14	도	78	-	-	78	한국토지주택공사				
570	운양동		300	- 15	대	58	-	-	58	한국토지주택공사				
571	운양동		300	- 16	전	116	-	-	116	한국토지주택공사				
572	운양동		300	- 17	대	45	-	-	45	한국토지주택공사				
573	운양동		300	- 18	대	6	-	-	6	한국토지주택공사				
574	운양동		300	- 19	임	1,017	-	-	1,017	한국토지주택공사				
575	운양동		300	- 20	임	998	-	-	998	한국토지주택공사				
576	운양동		300	- 21	대	1,147	-	-	1,147	한국토지주택공사				
577	운양동		300	- 22	임	384	-	-	384	한국토지주택공사				
578	운양동		300	- 23	임	135	-	-	135	한국토지주택공사				
579	운양동		301	- 1	도	30	-	-	30	한국토지주택공사				
580	운양동		301	- 2	대	298	-	-	298	한국토지주택공사				
581	운양동		301	- 3	도	364	-	-	364	한국토지주택공사				
582	운양동		301	- 4	대	827	-	-	827	한국토지주택공사				
583	운양동		301	- 5	전	165	-	-	165	한국토지주택공사				
584	운양동		302	- 1	대	529	-	-	529	한국토지주택공사				
585	운양동		302	- 2	도	26	-	-	26	한국토지주택공사				
586	운양동		302	- 3	답	2,036	-	-	2,036	한국토지주택공사				
587	운양동		303	- 1	전	651	-	-	651	한국토지주택공사				
588	운양동		303	- 2	대	545	-	-	545	한국토지주택공사				
589	운양동		304	- 0	대	843	-	-	843	한국토지주택공사				
590	운양동		305	- 0	전	565	-	-	565	한국토지주택공사				
591	운양동		306	- 1	도	10	-	-	10	한국토지주택공사				
592	운양동		306	- 2	대	380	-	-	380	한국토지주택공사				
593	운양동		306	- 3	대	350	-	-	350	한국토지주택공사				
594	운양동		307	- 1	전	268	-	-	268	한국토지주택공사				
595	운양동		307	- 2	전	238	-	-	238	한국토지주택공사				
596	운양동		307	- 3	전	357	-	-	357	한국토지주택공사				
597	운양동		307	- 4	전	198	-	-	198	한국토지주택공사				
598	운양동		308	- 0	대	238	-	-	238	한국토지주택공사				
599	운양동		309	- 0	대	63	-	-	63	한국토지주택공사				
600	운양동		310	- 1	도	89	-	-	89	한국토지주택공사				
601	운양동		310	- 2	답	440	-	-	440	한국토지주택공사				
602	운양동		311	- 1	도	7	-	-	7	한국토지주택공사				

연번	소재지	지번			지목	면적(㎡)			소유자		관계인			
		산	본번	부번		공부상 면적	편입면적			성명	주소	성명	주소	소유권이외의권리 종류및내용
							1단계	2단계	3단계					
603	운양동		311	- 2	창	251	-	-	251	한국토지주택공사				
604	운양동		312	- 1	도	93	-	-	93	한국토지주택공사				
605	운양동		312	- 2	대	674	-	-	674	한국토지주택공사				
606	운양동		313	- 0	답	198	-	-	198	한국토지주택공사				
607	운양동		314	- 1	도	7	-	-	7	한국토지주택공사				
608	운양동		314	- 2	대	1,954	-	-	1,954	한국토지주택공사				
609	운양동		314	- 3	도	46	-	-	46	한국토지주택공사				
610	운양동		314	- 4	대	967	-	-	967	한국토지주택공사				
611	운양동		314	- 5	대	521	-	-	521	한국토지주택공사				
612	운양동		314	- 6	대	165	-	-	165	한국토지주택공사				
613	운양동		315	- 1	도	26	-	-	26	한국토지주택공사				
614	운양동		315	- 2	대	330	-	-	330	한국토지주택공사				
615	운양동		315	- 3	답	459	-	-	459	한국토지주택공사				
616	운양동		315	- 4	전	1,633	-	-	1,633	한국토지주택공사				
617	운양동		315	- 5	답	166	-	-	166	한국토지주택공사				
618	운양동		315	- 6	전	157	-	-	157	한국토지주택공사				
619	운양동		315	- 7	전	862	-	-	862	한국토지주택공사				
620	운양동		316	- 0	임	833	-	-	833	한국토지주택공사				
621	운양동		317	- 0	전	496	-	-	496	한국토지주택공사				
622	운양동		318	- 0	대	608	-	-	608	한국토지주택공사				
623	운양동		319	- 0	대	407	-	-	407	한국토지주택공사				
624	운양동		320	- 0	대	387	-	-	387	한국토지주택공사				
625	운양동		321	- 0	대	453	-	-	453	한국토지주택공사				
626	운양동		323	- 0	대	1,366	-	-	1,366	한국토지주택공사				
627	운양동		324	- 0	대	807	-	-	807	한국토지주택공사				
628	운양동		325	- 0	대	403	-	-	403	한국토지주택공사				
629	운양동		326	- 0	대	1,276	-	-	1,276	한국토지주택공사				
630	운양동		327	- 0	대	476	-	-	476	한국토지주택공사				
631	운양동		328	- 1	도	10	-	-	10	한국토지주택공사				
632	운양동		328	- 2	대	331	-	-	331	한국토지주택공사				
633	운양동		328	- 3	대	1,091	-	-	1,091	한국토지주택공사				
634	운양동		328	- 4	장	684	-	-	684	한국토지주택공사				
635	운양동		328	- 5	대	760	-	-	760	한국토지주택공사				
636	운양동		329	- 1	대	145	-	-	145	한국토지주택공사				
637	운양동		329	- 2	대	251	-	-	251	한국토지주택공사				
638	운양동		330	- 0	대	489	-	-	489	한국토지주택공사				
639	운양동		331	- 1	도	20	-	-	20	한국토지주택공사				
640	운양동		331	- 2	도	66	-	-	66	한국토지주택공사				
641	운양동		331	- 3	전	248	-	-	248	한국토지주택공사				
642	운양동		331	- 4	대	856	-	-	856	한국토지주택공사				
643	운양동		332	- 0	대	337	-	-	337	한국토지주택공사				
644	운양동		333	- 0	대	288	-	-	288	한국토지주택공사				
645	운양동		334	- 2	도	13	-	-	13	한국토지주택공사				
646	운양동		335	- 1	답	549	-	549	-	한국토지주택공사				
647	운양동		337	- 1	전	1,595	-	1,595	-	한국토지주택공사				
648	운양동		337	- 3	도	106	-	106	-	한국토지주택공사				
649	운양동		337	- 4	대	431	-	431	-	한국토지주택공사				
650	운양동		338	- 1	답	830	-	830	-	한국토지주택공사				
651	운양동		338	- 2	도	225	-	225	-	한국토지주택공사				
652	운양동		338	- 3	대	426	-	426	-	한국토지주택공사				
653	운양동		338	- 4	답	1,891	-	1,891	-	한국토지주택공사				
654	운양동		338	- 6	대	330	-	330	-	한국토지주택공사				
655	운양동		338	- 8	답	575	-	575	-	한국토지주택공사				
656	운양동		338	- 9	답	212	-	212	-	한국토지주택공사				
657	운양동		338	- 10	전	426	-	426	-	한국토지주택공사				

연번	소재지	지번			지목	면적(㎡)			소유자		관계인			
		산	본번	부번		공부상 면적	편입면적			성명	주소	성명	주소	소유권이외의권리 종류및내용
							1단계	2단계	3단계					
658	운양동		338	- 11	대	330	-	330	-	한국토지주택공사				
659	운양동		338	- 12	전	319	-	319	-	한국토지주택공사				
660	운양동		338	- 13	대	259	-	259	-	한국토지주택공사				
661	운양동		338	- 15	도	93	-	93	-	한국토지주택공사				
662	운양동		338	- 16	대	301	-	301	-	한국토지주택공사				
663	운양동		338	- 17	대	297	-	297	-	한국토지주택공사				
664	운양동		338	- 18	전	118	-	118	-	한국토지주택공사				
665	운양동		340	- 1	대	175	-	-	175	한국토지주택공사				
666	운양동		340	- 2	도	20	-	-	20	한국토지주택공사				
667	운양동		340	- 3	전	202	-	-	202	한국토지주택공사				
668	운양동		340	- 4	대	155	-	-	155	한국토지주택공사				
669	운양동		341	- 2	전	284	-	-	284	한국토지주택공사				
670	운양동		341	- 3	도	26	-	-	26	한국토지주택공사				
671	운양동		341	- 5	전	86	-	-	86	한국토지주택공사				
672	운양동		341	- 6	도	63	-	-	63	한국토지주택공사				
673	운양동		342	- 0	전	486	-	486	-	한국토지주택공사				
674	운양동		343	- 1	전	1,018	-	1,018	-	한국토지주택공사				
675	운양동		343	- 2	도	165	-	165	-	한국토지주택공사				
676	운양동		343	- 3	전	196	-	196	-	한국토지주택공사				
677	운양동		344	- 0	답	945	-	945	-	한국토지주택공사				
678	운양동		345	- 1	답	3,451	-	3,451	-	한국토지주택공사				
679	운양동		345	- 2	도	13	-	-	13	한국토지주택공사				
680	운양동		345	- 3	답	889	-	889	-	한국토지주택공사				
681	운양동		345	- 4	답	909	-	909	-	한국토지주택공사				
682	운양동		345	- 5	답	704	-	704	-	한국토지주택공사				
683	운양동		345	- 6	답	274	-	274	-	한국토지주택공사				
684	운양동		345	- 7	답	6,544	-	6,544	-	한국토지주택공사				
685	운양동		345	- 9	대	283	-	283	-	한국토지주택공사				
686	운양동		345	- 12	답	195	-	195	-	한국토지주택공사				
687	운양동		345	- 13	답	188	-	188	-	한국토지주택공사				
688	운양동		345	- 14	답	202	-	202	-	한국토지주택공사				
689	운양동		345	- 16	답	1,157	-	1,157	-	한국토지주택공사				
690	운양동		345	- 17	답	489	-	489	-	한국토지주택공사				
691	운양동		345	- 19	답	1,613	-	1,613	-	한국토지주택공사				
692	운양동		345	- 20	답	390	-	390	-	한국토지주택공사				
693	운양동		345	- 21	답	96	-	96	-	한국토지주택공사				
694	운양동		345	- 22	전	618	-	618	-	한국토지주택공사				
695	운양동		345	- 26	대	287	-	287	-	한국토지주택공사				
696	운양동		345	- 27	전	249	-	249	-	한국토지주택공사				
697	운양동		345	- 29	도	17	-	17	-	한국토지주택공사				
698	운양동		345	- 30	답	64	-	64	-	한국토지주택공사				
699	운양동		345	- 31	대	138	-	138	-	한국토지주택공사				
700	운양동		345	- 33	답	891	-	891	-	한국토지주택공사				
701	운양동		345	- 34	답	139	-	139	-	한국토지주택공사				
702	운양동		345	- 35	답	991	-	991	-	한국토지주택공사				
703	운양동		345	- 36	답	385	-	385	-	한국토지주택공사				
704	운양동		345	- 37	답	100	-	100	-	한국토지주택공사				
705	운양동		346	- 0	대	74	-	74	-	한국토지주택공사				
706	운양동		346	- 1	대	303	-	303	-	한국토지주택공사				
707	운양동		346	- 2	대	252	-	252	-	한국토지주택공사				
708	운양동		347	- 1	답	635	-	635	-	한국토지주택공사				
709	운양동		347	- 2	도	17	-	17	-	한국토지주택공사				
710	운양동		347	- 3	대	346	-	346	-	한국토지주택공사				
711	운양동		347	- 4	대	345	-	345	-	한국토지주택공사				
712	운양동		348	- 1	답	1,180	-	1,180	-	한국토지주택공사				

연번	소재지	지번			지목	면적(㎡)			소유자		관계인			
		산	본번	부번		공부상 면적	편입면적			성명	주소	성명	주소	소유권이외의권리 종류및내용
							1단계	2단계	3단계					
713	운양동		348	- 2	답	1,167	-	1,167	-	한국토지주택공사				
714	운양동		349	- 0	답	6,182	-	6,182	-	한국토지주택공사				
715	운양동		350	- 1	답	2,479	-	2,479	-	한국토지주택공사				
716	운양동		350	- 2	답	7,422	-	7,422	-	한국토지주택공사				
717	운양동		351	- 0	답	2,096	-	2,096	-	한국토지주택공사				
718	운양동		352	- 0	답	3,739	-	3,739	-	한국토지주택공사				
719	운양동		353	- 1	답	2,843	-	2,843	-	한국토지주택공사				
720	운양동		353	- 2	답	3,081	-	3,081	-	한국토지주택공사				
721	운양동		354	- 0	답	3,250	-	3,250	-	한국토지주택공사				
722	운양동		355	- 1	답	3,613	-	3,613	-	한국토지주택공사				
723	운양동		355	- 2	답	397	-	397	-	한국토지주택공사				
724	운양동		355	- 3	답	261	-	261	-	한국토지주택공사				
725	운양동		355	- 4	답	1,663	-	1,663	-	한국토지주택공사				
726	운양동		355	- 5	답	1,517	-	1,517	-	한국토지주택공사				
727	운양동		356	- 0	답	2,972	-	2,972	-	한국토지주택공사				
728	운양동		357	- 0	답	2,512	-	2,512	-	한국토지주택공사				
729	운양동		358	- 0	답	2,413	-	2,413	-	한국토지주택공사				
730	운양동		359	- 0	답	3,884	-	3,884	-	한국토지주택공사				
731	운양동		360	- 1	답	2,155	-	2,155	-	한국토지주택공사				
732	운양동		360	- 2	답	3,587	-	3,587	-	한국토지주택공사				
733	운양동		361	- 0	답	2,856	-	2,856	-	한국토지주택공사				
734	운양동		362	- 0	답	1,855	-	1,855	-	한국토지주택공사				
735	운양동		363	- 0	답	2,579	-	2,579	-	한국토지주택공사				
736	운양동		364	- 1	답	3,359	-	3,359	-	한국토지주택공사				
737	운양동		364	- 2	답	3,260	-	3,260	-	한국토지주택공사				
738	운양동		365	- 0	답	297	-	297	-	한국토지주택공사				
739	운양동		365	- 1	답	1,025	-	1,025	-	한국토지주택공사				
740	운양동		366	- 0	답	843	-	843	-	한국토지주택공사				
741	운양동		367	- 0	답	1,603	-	1,603	-	한국토지주택공사				
742	운양동		368	- 1	답	3,369	-	3,369	-	한국토지주택공사				
743	운양동		368	- 3	답	648	-	648	-	한국토지주택공사				
744	운양동		369	- 0	답	2,711	-	2,711	-	한국토지주택공사				
745	운양동		370	- 1	답	3,732	-	3,732	-	한국토지주택공사				
746	운양동		371	- 1	답	4,466	-	4,466	-	한국토지주택공사				
747	운양동		371	- 2	천	942	-	942	-	한국토지주택공사				
748	운양동		372	- 1	천	245	-	245	-	한국토지주택공사				
749	운양동		372	- 2	답	2,288	-	2,288	-	한국토지주택공사				
750	운양동		373	- 1	답	671	-	671	-	한국토지주택공사				
751	운양동		373	- 2	답	1,911	-	1,911	-	한국토지주택공사				
752	운양동		373	- 3	답	1,412	-	1,412	-	한국토지주택공사				
753	운양동		374	- 0	답	4,496	-	4,496	-	한국토지주택공사				
754	운양동		376	- 0	잡	1,304	-	1,304	-	한국토지주택공사				
755	운양동		376	- 2	답	3,356	-	3,356	-	한국토지주택공사				
756	운양동		376	- 6	도	48	-	48	-	한국토지주택공사				
757	운양동		376	- 7	과	2,003	-	2,003	-	한국토지주택공사				
758	운양동		376	- 8	답	1,157	-	1,157	-	한국토지주택공사				
759	운양동		377	- 0	전	3,431	-	3,431	-	한국토지주택공사				
760	운양동		381	- 0	답	1,653	-	1,653	-	한국토지주택공사				
761	운양동		382	- 0	전	843	-	843	-	한국토지주택공사				
762	운양동		383	- 2	대	960	-	960	-	한국토지주택공사				
763	운양동		383	- 3	대	660	-	660	-	한국토지주택공사				
764	운양동		383	- 4	전	65	-	65	-	한국토지주택공사				
765	운양동		383	- 5	전	1,102	-	1,102	-	한국토지주택공사				
766	운양동		384	- 1	장	1,320	-	1,320	-	한국토지주택공사				
767	운양동		384	- 4	장	1,377	-	1,377	-	한국토지주택공사				

연번	소재지	지번			지목	면적(㎡)			소유자		관계인			
		산	본번	부번		공부상 면적	편입면적			성명	주소	성명	주소	소유권이외의권리 종류및내용
							1단계	2단계	3단계					
768	운양동		384	- 5	장	3,237	-	3,237	-	한국토지주택공사				
769	운양동		384	- 6	장	1,649	-	1,649	-	한국토지주택공사				
770	운양동		384	- 7	장	1,484	-	1,484	-	한국토지주택공사				
771	운양동		384	- 8	장	2,148	-	2,148	-	한국토지주택공사				
772	운양동		384	- 9	도	529	-	529	-	한국토지주택공사				
773	운양동		384	- 10	도	57	-	57	-	한국토지주택공사				
774	운양동		384	- 11	장	43	-	43	-	한국토지주택공사				
775	운양동		384	- 12	도	165	-	165	-	한국토지주택공사				
776	운양동		384	- 13	도	563	-	563	-	한국토지주택공사				
777	운양동		385	- 2	전	717	-	717	-	한국토지주택공사				
778	운양동		385	- 3	전	545	-	545	-	한국토지주택공사				
779	운양동		385	- 4	전	555	-	555	-	한국토지주택공사				
780	운양동		385	- 5	장	1,600	-	1,600	-	한국토지주택공사				
781	운양동		385	- 6	전	664	-	664	-	한국토지주택공사				
782	운양동		386	- 1	대	458	-	458	-	한국토지주택공사				
783	운양동		386	- 2	장	1,383	-	1,383	-	한국토지주택공사				
784	운양동		387	- 0	대	192	-	192	-	한국토지주택공사				
785	운양동		388	- 0	장	1,890	-	1,890	-	한국토지주택공사				
786	운양동		389	- 1	답	1,217	-	1,217	-	한국토지주택공사				
787	운양동		389	- 2	답	436	-	436	-	한국토지주택공사				
788	운양동		390	- 0	답	1,708	-	1,708	-	한국토지주택공사				
789	운양동		390	- 2	답	1,708	-	1,708	-	한국토지주택공사				
790	운양동		392	- 1	대	660	-	660	-	한국토지주택공사				
791	운양동		392	- 2	전	1,556	-	1,556	-	한국토지주택공사				
792	운양동		392	- 3	전	664	-	664	-	한국토지주택공사				
793	운양동		392	- 8	전	357	-	357	-	한국토지주택공사				
794	운양동		392	- 9	대	1,314	-	1,314	-	한국토지주택공사				
795	운양동		393	- 0	대	744	-	744	-	한국토지주택공사				
796	운양동		393	- 1	도	36	-	36	-	한국토지주택공사				
797	운양동		394	- 0	대	461	-	461	-	한국토지주택공사				
798	운양동		394	- 1	장	1,510	-	1,510	-	한국토지주택공사				
799	운양동		394	- 4	대	550	-	550	-	한국토지주택공사				
800	운양동		394	- 5	대	938	-	938	-	한국토지주택공사				
801	운양동		394	- 7	전	57	-	57	-	한국토지주택공사				
802	운양동		394	- 8	전	707	-	707	-	한국토지주택공사				
803	운양동		394	- 9	잡	100	-	100	-	한국토지주택공사				
804	운양동		394	- 10	임	21	-	21	-	한국토지주택공사				
805	운양동		394	- 11	도	75	-	75	-	한국토지주택공사				
806	운양동		395	- 1	전	942	-	942	-	한국토지주택공사				
807	운양동		395	- 2	전	820	-	820	-	한국토지주택공사				
808	운양동		395	- 3	장	936	-	936	-	한국토지주택공사				
809	운양동		395	- 5	장	1,485	-	1,485	-	한국토지주택공사				
810	운양동		395	- 6	도	57	-	57	-	한국토지주택공사				
811	운양동		395	- 7	도	122	-	122	-	한국토지주택공사				
812	운양동		395	- 9	도	34	-	34	-	한국토지주택공사				
813	운양동		398	- 1	장	1,506	-	-	1,506	한국토지주택공사				
814	운양동		398	- 2	전	1,914	-	-	1,914	한국토지주택공사				
815	운양동		398	- 3	전	972	-	-	972	한국토지주택공사				
816	운양동		398	- 5	도	16	-	16	-	한국토지주택공사				
817	운양동		399	- 0	답	2,585	-	-	2,585	한국토지주택공사				
818	운양동		400	- 0	답	3,660	-	-	3,660	한국토지주택공사				
819	운양동		401	- 7	답	3,451	-	-	3,451	한국토지주택공사				
820	운양동		401	- 8	답	1,974	-	-	1,974	한국토지주택공사				
821	운양동		401	- 9	답	4,883	-	-	4,883	한국토지주택공사				
822	운양동		401	- 10	답	3,488	-	-	3,488	한국토지주택공사				

연번	소재지	지번			지목	면적(㎡)			소유자		관계인			
		산	본번	부번		공부상 면적	편입면적			성명	주소	성명	주소	소유권이외의권리 종류및내용
							1단계	2단계	3단계					
823	운양동		401	- 11	전	360	-	360	-	한국토지주택공사				
824	운양동		401	- 12	답	413	-	413	-	한국토지주택공사				
825	운양동		401	- 20	답	791	-	791	-	한국토지주택공사				
826	운양동		404	- 0	답	1,593	1,593	-	-	한국토지주택공사				
827	운양동		407	- 1	대	494	-	494	-	한국토지주택공사				
828	운양동		407	- 2	전	846	-	846	-	한국토지주택공사				
829	운양동		407	- 4	전	344	-	344	-	한국토지주택공사				
830	운양동		407	- 5	전	529	-	529	-	한국토지주택공사				
831	운양동		407	- 6	답	724	-	724	-	한국토지주택공사				
832	운양동		407	- 7	답	633	-	633	-	한국토지주택공사				
833	운양동		408	- 1	전	235	-	235	-	한국토지주택공사				
834	운양동		409	- 0	답	982	-	982	-	한국토지주택공사				
835	운양동		410	- 0	전	291	-	291	-	한국토지주택공사				
836	운양동		412	- 2	도	13	-	-	13	한국토지주택공사				
837	운양동		412	- 3	전	466	-	-	466	한국토지주택공사				
838	운양동		412	- 4	대	323	-	-	323	한국토지주택공사				
839	운양동		412	- 5	도	24	-	-	24	한국토지주택공사				
840	운양동		413	- 2	도	129	-	-	129	한국토지주택공사				
841	운양동		414	- 1	도	36	-	-	36	한국토지주택공사				
842	운양동		415	- 1	대	717	-	-	717	한국토지주택공사				
843	운양동		415	- 2	도	1	-	-	1	한국토지주택공사				
844	운양동		415	- 3	도	10	-	-	10	한국토지주택공사				
845	운양동		416	- 1	전	770	-	-	770	한국토지주택공사				
846	운양동		416	- 2	도	10	-	-	10	한국토지주택공사				
847	운양동		417	- 1	도	136	-	-	136	한국토지주택공사				
848	운양동		417	- 2	답	1,223	-	-	1,223	한국토지주택공사				
849	운양동		417	- 3	도	7	-	-	7	한국토지주택공사				
850	운양동		417	- 4	도	7	-	-	7	국(국토교통부)				
851	운양동		417	- 5	대	424	-	-	424	한국토지주택공사				
852	운양동		417	- 6	전	77	-	-	77	한국토지주택공사				
853	운양동		417	- 7	도	38	-	-	38	한국토지주택공사				
854	운양동		417	- 8	답	11	-	-	11	한국토지주택공사				
855	운양동		417	- 9	답	61	-	-	61	한국토지주택공사				
856	운양동		418	- 1	도	13	-	-	13	한국토지주택공사				
857	운양동		419	- 1	도	10	-	-	10	한국토지주택공사				
858	운양동		419	- 2	전	1,001	-	-	1,001	한국토지주택공사				
859	운양동		419	- 3	장	2,822	-	-	2,822	한국토지주택공사				
860	운양동		419	- 4	도	27	-	-	27	한국토지주택공사				
861	운양동		419	- 5	목	817	-	-	817	한국토지주택공사				
862	운양동		419	- 6	도	33	-	-	33	한국토지주택공사				
863	운양동		420	- 0	전	588	-	-	588	한국토지주택공사				
864	운양동		421	- 0	장	2,296	-	-	2,296	한국토지주택공사				
865	운양동		421	- 1	전	269	-	-	269	한국토지주택공사				
866	운양동		422	- 0	대	414	-	-	414	한국토지주택공사				
867	운양동		422	- 1	전	865	-	-	865	한국토지주택공사				
868	운양동		423	- 0	대	338	-	-	338	한국토지주택공사				
869	운양동		423	- 1	전	1,477	-	-	1,477	한국토지주택공사				
870	운양동		424	- 0	답	856	-	-	856	한국토지주택공사				
871	운양동		425	- 0	답	179	-	-	179	한국토지주택공사				
872	운양동		426	- 1	대	607	-	-	607	한국토지주택공사				
873	운양동		426	- 2	답	354	-	-	354	한국토지주택공사				
874	운양동		426	- 3	대	238	-	-	238	한국토지주택공사				
875	운양동		426	- 4	전	311	-	-	311	한국토지주택공사				
876	운양동		426	- 5	전	1,155	-	-	1,155	한국토지주택공사				
877	운양동		427	- 0	전	400	-	-	400	한국토지주택공사				

연번	소재지	지번			지목	면적(㎡)			소유자		관계인			
		산	본번	부번		공부상 면적	편입면적			성명	주소	성명	주소	소유권이외의권리 종류및내용
							1단계	2단계	3단계					
878	운양동		428	- 1	대	165	-	165	-	한국토지주택공사				
879	운양동		428	- 2	도	89	-	-	89	한국토지주택공사				
880	운양동		428	- 3	대	403	-	-	403	한국토지주택공사				
881	운양동		428	- 5	대	493	-	-	493	한국토지주택공사				
882	운양동		428	- 6	대	331	-	-	331	한국토지주택공사				
883	운양동		429	- 0	장	1,269	-	1,269	-	한국토지주택공사				
884	운양동		431	- 2	전	45	45	-	-	한국토지주택공사				
885	운양동		431	- 4	도	19	19	-	-	한국토지주택공사				
886	운양동		432	- 2	도	85	-	-	85	한국토지주택공사				
887	운양동		432	- 3	대	660	-	-	660	한국토지주택공사				
888	운양동		432	- 4	도	1	-	-	1	국(기획재정부)				
889	운양동		432	- 5	대	1,136	-	-	1,136	한국토지주택공사				
890	운양동		432	- 6	대	358	-	-	358	한국토지주택공사				
891	운양동		432	- 7	도	178	-	-	178	한국토지주택공사				
892	운양동		432	- 8	전	876	-	-	876	한국토지주택공사				
893	운양동		432	- 9	도	47	-	-	47	국(기획재정부)				
894	운양동		433	- 1	도	56	-	-	56	국(기획재정부)				
895	운양동		433	- 2	대	420	-	-	420	한국토지주택공사				
896	운양동		433	- 3	도	7	-	-	7	한국토지주택공사				
897	운양동		433	- 4	대	390	-	-	390	한국토지주택공사				
898	운양동		434	- 0	전	939	-	-	939	한국토지주택공사				
899	운양동		435	- 1	전	770	-	-	770	한국토지주택공사				
900	운양동		435	- 2	도	30	-	-	30	한국토지주택공사				
901	운양동		437	- 2	도	7	-	-	7	한국토지주택공사				
902	운양동		438	- 1	답	2,132	-	-	2,132	한국토지주택공사				
903	운양동		438	- 2	도	119	-	-	119	한국토지주택공사				
904	운양동		439	- 1	도	26	-	-	26	한국토지주택공사				
905	운양동		439	- 2	장	443	-	-	443	한국토지주택공사				
906	운양동		440	- 1	도	23	-	-	23	한국토지주택공사				
907	운양동		440	- 2	장	520	-	-	520	한국토지주택공사				
908	운양동		440	- 3	장	713	-	-	713	한국토지주택공사				
909	운양동		440	- 4	대	436	-	-	436	한국토지주택공사				
910	운양동		440	- 5	대	562	-	-	562	한국토지주택공사				
911	운양동		441	- 0	전	617	-	-	617	한국토지주택공사				
912	운양동		441	- 1	전	302	-	-	302	한국토지주택공사				
913	운양동		441	- 2	대	925	-	-	925	한국토지주택공사				
914	운양동		441	- 3	임	1,278	-	-	1,278	한국토지주택공사				
915	운양동		441	- 4	장	484	-	-	484	한국토지주택공사				
916	운양동		441	- 5	도	152	-	-	152	한국토지주택공사				
917	운양동		441	- 6	전	711	-	-	711	한국토지주택공사				
918	운양동		441	- 7	전	129	-	-	129	한국토지주택공사				
919	운양동		441	- 8	도	578	-	-	578	한국토지주택공사				
920	운양동		441	- 9	임	313	-	-	313	한국토지주택공사				
921	운양동		442	- 0	임	370	-	-	370	한국토지주택공사				
922	운양동		443	- 0	답	625	-	-	625	한국토지주택공사				
923	운양동		444	- 0	목	1,415	-	-	1,415	한국토지주택공사				
924	운양동		445	- 0	답	1,220	-	-	1,220	한국토지주택공사				
925	운양동		446	- 0	대	453	-	-	453	한국토지주택공사				
926	운양동		446	- 1	대	505	-	-	505	한국토지주택공사				
927	운양동		446	- 2	도	40	-	-	40	한국토지주택공사				
928	운양동		447	- 1	도	30	-	-	30	한국토지주택공사				
929	운양동		447	- 2	전	3,226	-	-	3,226	한국토지주택공사				
930	운양동		447	- 3	도	7	-	-	7	한국토지주택공사				
931	운양동		448	- 0	전	1,041	-	-	1,041	한국토지주택공사				
932	운양동		449	- 1	도	23	-	-	23	국(국토교통부)				

연번	소재지	지번			지목	면적(㎡)			소유자		관계인			
		산	본번	부번		공부상 면적	편입면적			성명	주소	성명	주소	소유권이외의권리 종류및내용
							1단계	2단계	3단계					
933	운양동		449	- 2	장	1,257	-	-	1,257	한국토지주택공사				
934	운양동		450	- 1	전	268	-	-	268	한국토지주택공사				
935	운양동		450	- 2	도	136	-	-	136	한국토지주택공사				
936	운양동		450	- 3	답	1,831	-	-	1,831	한국토지주택공사				
937	운양동		451	- 1	전	2,949	-	-	2,949	한국토지주택공사				
938	운양동		451	- 2	도	145	-	-	145	한국토지주택공사				
939	운양동		452	- 0	답	1,600	-	-	1,600	한국토지주택공사				
940	운양동		453	- 0	답	2,469	-	-	2,469	한국토지주택공사				
941	운양동		454	- 1	답	1,577	-	-	1,577	한국토지주택공사				
942	운양동		454	- 2	답	1,408	-	-	1,408	한국토지주택공사				
943	운양동		456	- 0	답	3,759	-	-	3,759	한국토지주택공사				
944	운양동		457	- 1	답	2,288	-	-	2,288	한국토지주택공사				
945	운양동		457	- 2	답	2,403	-	-	2,403	한국토지주택공사				
946	운양동		458	- 1	전	218	-	-	218	한국토지주택공사				
947	운양동		458	- 2	답	3,663	-	-	3,663	한국토지주택공사				
948	운양동		459	- 1	답	2,479	-	-	2,479	한국토지주택공사				
949	운양동		459	- 2	답	787	-	-	787	한국토지주택공사				
950	운양동		460	- 1	답	3,223	-	-	3,223	한국토지주택공사				
951	운양동		460	- 2	도	17	-	-	17	한국토지주택공사				
952	운양동		461	- 1	답	979	-	-	979	한국토지주택공사				
953	운양동		461	- 2	도	185	-	-	185	한국토지주택공사				
954	운양동		461	- 3	도	76	-	-	76	한국토지주택공사				
955	운양동		461	- 4	답	2,450	-	-	2,450	한국토지주택공사				
956	운양동		462	- 1	도	10	-	-	10	한국토지주택공사				
957	운양동		462	- 2	대	990	-	-	990	한국토지주택공사				
958	운양동		462	- 3	도	23	-	-	23	한국토지주택공사				
959	운양동		462	- 4	도	3	-	-	3	한국토지주택공사				
960	운양동		462	- 5	답	460	-	-	460	한국토지주택공사				
961	운양동		462	- 6	답	193	-	-	193	한국토지주택공사				
962	운양동		463	- 0	대	330	-	-	330	한국토지주택공사				
963	운양동		463	- 1	전	537	-	-	537	한국토지주택공사				
964	운양동		463	- 2	장	330	-	-	330	한국토지주택공사				
965	운양동		463	- 3	대	330	-	-	330	한국토지주택공사				
966	운양동		464	- 0	대	490	-	-	490	한국토지주택공사				
967	운양동		464	- 1	대	490	-	-	490	한국토지주택공사				
968	운양동		464	- 2	전	490	-	-	490	한국토지주택공사				
969	운양동		464	- 3	대	645	-	-	645	한국토지주택공사				
970	운양동		464	- 4	도	73	-	-	73	한국토지주택공사				
971	운양동		465	- 1	답	430	-	-	430	한국토지주택공사				
972	운양동		465	- 2	전	2,810	-	-	2,810	한국토지주택공사				
973	운양동		466	- 0	답	2,684	-	-	2,684	한국토지주택공사				
974	운양동		467	- 0	답	2,365	-	-	2,365	한국토지주택공사				
975	운양동		467	- 1	대	510	-	-	510	한국토지주택공사				
976	운양동		467	- 2	대	900	-	-	900	한국토지주택공사				
977	운양동		468	- 0	답	1,084	-	-	1,084	한국토지주택공사				
978	운양동		469	- 1	도	17	-	-	17	한국토지주택공사				
979	운양동		469	- 2	대	1,289	-	-	1,289	한국토지주택공사				
980	운양동		469	- 3	도	10	-	-	10	한국토지주택공사				
981	운양동		469	- 4	장	999	-	-	999	한국토지주택공사				
982	운양동		469	- 5	대	485	-	-	485	한국토지주택공사				
983	운양동		469	- 6	대	90	-	-	90	한국토지주택공사				
984	운양동		470	- 0	답	1,547	-	-	1,547	한국토지주택공사				
985	운양동		471	- 0	전	648	-	-	648	한국토지주택공사				
986	운양동		472	- 1	도	73	-	-	73	국(국토교통부)				
987	운양동		472	- 3	전	1,511	-	-	1,511	한국토지주택공사				



연번	소재지	지번			지목	면적(㎡)			소유자		관계인			
		산	본번	부번		공부상 면적	편입면적			성명	주소	성명	주소	소유권이외의권리 종류및내용
							1단계	2단계	3단계					
988	운양동		473	- 2	도	73	-	-	73	한국토지주택공사				
989	운양동		473	- 3	장	981	-	-	981	한국토지주택공사				
990	운양동		473	- 4	답	546	-	-	546	한국토지주택공사				
991	운양동		473	- 5	전	288	-	-	288	한국토지주택공사				
992	운양동		474	- 1	대	661	-	-	661	한국토지주택공사				
993	운양동		474	- 2	도	23	-	-	23	한국토지주택공사				
994	운양동		475	- 0	대	688	-	-	688	한국토지주택공사				
995	운양동		476	- 0	답	3,544	-	-	3,544	한국토지주택공사				
996	운양동		477	- 0	답	516	-	-	516	한국토지주택공사				
997	운양동		478	- 1	답	387	-	-	387	한국토지주택공사				
998	운양동		478	- 2	전	347	-	-	347	한국토지주택공사				
999	운양동		478	- 3	답	2,307	-	-	2,307	한국토지주택공사				
1000	운양동		479	- 0	답	3,570	-	-	3,570	한국토지주택공사				
1001	운양동		480	- 0	답	1,636	-	-	1,636	한국토지주택공사				
1002	운양동		481	- 0	답	1,924	-	-	1,924	한국토지주택공사				
1003	운양동		482	- 0	답	1,736	-	-	1,736	한국토지주택공사				
1004	운양동		483	- 0	답	1,359	-	-	1,359	한국토지주택공사				
1005	운양동		484	- 1	전	661	-	-	661	한국토지주택공사				
1006	운양동		484	- 2	도	3	-	-	3	한국토지주택공사				
1007	운양동		485	- 1	전	866	-	-	866	한국토지주택공사				
1008	운양동		485	- 2	도	46	-	-	46	국(국토교통부)				
1009	운양동		486	- 1	도	13	-	-	13	국(국토교통부)				
1010	운양동		486	- 2	대	582	-	-	582	한국토지주택공사				
1011	운양동		487	- 1	도	26	-	-	26	한국토지주택공사				
1012	운양동		487	- 2	장	479	-	-	479	한국토지주택공사				
1013	운양동		487	- 3	도	43	-	-	43	한국토지주택공사				
1014	운양동		487	- 4	대	562	-	-	562	한국토지주택공사				
1015	운양동		487	- 5	장	2,559	-	-	2,559	한국토지주택공사				
1016	운양동		487	- 6	답	298	-	-	298	한국토지주택공사				
1017	운양동		487	- 7	대	350	-	-	350	한국토지주택공사				
1018	운양동		488	- 1	답	1,914	-	-	1,914	한국토지주택공사				
1019	운양동		488	- 2	도	3	-	-	3	한국토지주택공사				
1020	운양동		488	- 3	도	10	-	-	10	한국토지주택공사				
1021	운양동		489	- 0	답	833	-	-	833	한국토지주택공사				
1022	운양동		490	- 1	답	8,241	-	-	8,241	한국토지주택공사				
1023	운양동		490	- 2	도	17	-	-	17	한국토지주택공사				
1024	운양동		490	- 3	도	13	-	-	13	한국토지주택공사				
1025	운양동		490	- 4	도	63	-	-	63	한국토지주택공사				
1026	운양동		491	- 0	전	615	-	-	615	한국토지주택공사				
1027	운양동		492	- 0	전	1,306	-	-	1,306	한국토지주택공사				
1028	운양동		493	- 0	목	552	-	-	552	한국토지주택공사				
1029	운양동		493	- 1	전	552	-	-	552	한국토지주택공사				
1030	운양동		494	- 0	목	360	-	-	360	한국토지주택공사				
1031	운양동		495	- 0	답	410	-	-	410	한국토지주택공사				
1032	운양동		496	- 0	전	621	-	-	621	한국토지주택공사				
1033	운양동		497	- 0	답	2,083	-	-	2,083	한국토지주택공사				
1034	운양동		498	- 0	답	149	-	-	149	한국토지주택공사				
1035	운양동		499	- 0	목	1,012	-	-	1,012	한국토지주택공사				
1036	운양동		500	- 0	장	500	-	-	500	한국토지주택공사				
1037	운양동		500	- 1	장	638	-	-	638	한국토지주택공사				
1038	운양동		500	- 2	장	1,809	-	-	1,809	한국토지주택공사				
1039	운양동		500	- 3	임	141	-	-	141	한국토지주택공사				
1040	운양동		500	- 4	임	122	-	-	122	한국토지주택공사				
1041	운양동		500	- 5	도	80	-	-	80	한국토지주택공사				
1042	운양동		500	- 8	전	2,911	-	-	2,911	한국토지주택공사				

연번	소재지	지번			지목	면적(㎡)			소유자		관계인			
		산	본번	부번		공부상 면적	편입면적			성명	주소	성명	주소	소유권이외의권리 종류및내용
							1단계	2단계	3단계					
1043	운양동		500	- 9	대	505	-	-	505	한국토지주택공사				
1044	운양동		500	- 10	임	530	-	-	530	한국토지주택공사				
1045	운양동		502	- 0	대	641	-	-	641	한국토지주택공사				
1046	운양동		502	- 1	장	2,091	-	-	2,091	한국토지주택공사				
1047	운양동		502	- 2	도	303	-	-	303	한국토지주택공사				
1048	운양동		502	- 5	임	504	-	-	504	한국토지주택공사				
1049	운양동		502	- 6	임	42	-	-	42	한국토지주택공사				
1050	운양동		502	- 7	장	1,192	-	-	1,192	한국토지주택공사				
1051	운양동		502	- 8	대	271	-	-	271	한국토지주택공사				
1052	운양동		502	- 9	임	398	-	-	398	한국토지주택공사				
1053	운양동		502	- 10	장	1,105	-	-	1,105	한국토지주택공사				
1054	운양동		502	- 12	임	174	-	-	174	한국토지주택공사				
1055	운양동		502	- 13	대	377	-	-	377	한국토지주택공사				
1056	운양동		502	- 14	도	195	-	-	195	한국토지주택공사				
1057	운양동		502	- 15	장	4,099	-	-	4,099	한국토지주택공사				
1058	운양동		502	- 16	도	15	-	-	15	한국토지주택공사				
1059	운양동		503	- 2	장	315	-	-	315	한국토지주택공사				
1060	운양동		503	- 3	장	651	-	-	651	한국토지주택공사				
1061	운양동		503	- 4	전	92	-	-	92	한국토지주택공사				
1062	운양동		503	- 6	전	304	-	-	304	한국토지주택공사				
1063	운양동		504	- 0	전	3,111	-	-	3,111	한국토지주택공사				
1064	운양동		504	- 1	구	1,720	-	-	1,720	한국토지주택공사				
1065	운양동		505	- 0	답	2,367	-	-	2,367	한국토지주택공사				
1066	운양동		506	- 0	답	1,567	-	-	1,567	한국토지주택공사				
1067	운양동		507	- 0	장	1,000	-	-	1,000	한국토지주택공사				
1068	운양동		507	- 3	대	688	-	-	688	한국토지주택공사				
1069	운양동		507	- 4	대	990	-	-	990	한국토지주택공사				
1070	운양동		507	- 5	전	269	-	-	269	한국토지주택공사				
1071	운양동		508	- 0	전	191	191	-	-	한국토지주택공사				
1072	운양동		511	- 1	답	757	-	-	757	한국토지주택공사				
1073	운양동		511	- 2	답	1,831	-	-	1,831	한국토지주택공사				
1074	운양동		512	- 0	답	2,053	-	-	2,053	한국토지주택공사				
1075	운양동		513	- 0	답	1,755	-	-	1,755	한국토지주택공사				
1076	운양동		515	- 0	전	803	803	-	-	한국토지주택공사				
1077	운양동		516	- 1	답	3,306	3,306	-	-	한국토지주택공사				
1078	운양동		516	- 2	답	1,895	1,895	-	-	한국토지주택공사				
1079	운양동		516	- 4	답	2,264	2,264	-	-	한국토지주택공사				
1080	운양동		520	- 0	답	1,805	1,805	-	-	한국토지주택공사				
1081	운양동		521	- 0	답	3,117	3,117	-	-	한국토지주택공사				
1082	운양동		522	- 1	답	390	390	-	-	한국토지주택공사				
1083	운양동		522	- 2	답	3,174	3,174	-	-	한국토지주택공사				
1084	운양동		523	- 0	답	1,541	1,541	-	-	한국토지주택공사				
1085	운양동		524	- 0	답	532	532	-	-	한국토지주택공사				
1086	운양동		525	- 1	전	3,365	3,365	-	-	한국토지주택공사				
1087	운양동		525	- 2	답	714	714	-	-	한국토지주택공사				
1088	운양동		525	- 3	전	1,223	1,223	-	-	한국토지주택공사				
1089	운양동		526	- 0	전	4,374	4,374	-	-	한국토지주택공사				
1090	운양동		529	- 0	전	2,331	2,331	-	-	한국토지주택공사				
1091	운양동		530	- 0	전	357	357	-	-	한국토지주택공사				
1092	운양동		530	- 1	전	1,471	1,471	-	-	한국토지주택공사				
1093	운양동		531	- 2	전	496	496	-	-	한국토지주택공사				
1094	운양동		533	- 1	전	2,304	2,304	-	-	한국토지주택공사				
1095	운양동		533	- 2	답	221	221	-	-	한국토지주택공사				
1096	운양동		534	- 1	답	3,322	3,322	-	-	한국토지주택공사				
1097	운양동		534	- 3	답	703	703	-	-	한국토지주택공사				

연번	소재지	지번			지목	면적(㎡)				소유자		관계인		
		산	본번	부번		공부상 면적	편입면적			성명	주소	성명	주소	소유권이외의권리 종류및내용
							1단계	2단계	3단계					
1098	운양동		535	- 1	답	2,463	2,463	-	-	한국토지주택공사				
1099	운양동		537	- 1	전	241	241	-	-	한국토지주택공사				
1100	운양동		538	- 0	답	1,944	1,944	-	-	한국토지주택공사				
1101	운양동		539	- 0	답	2,843	2,843	-	-	한국토지주택공사				
1102	운양동		542	- 0	답	985	-	985	-	한국토지주택공사				
1103	운양동		544	- 2	답	873	-	873	-	한국토지주택공사				
1104	운양동		545	- 2	답	528	-	528	-	한국토지주택공사				
1105	운양동		545	- 3	답	528	-	528	-	한국토지주택공사				
1106	운양동		549	- 0	구	602	-	602	-	한국토지주택공사				
1107	운양동		549	- 1	전	717	-	717	-	한국토지주택공사				
1108	운양동		550	- 0	전	1,121	-	1,121	-	한국토지주택공사				
1109	운양동		550	- 1	대	778	-	778	-	한국토지주택공사				
1110	운양동		550	- 2	임	1,255	-	1,255	-	한국토지주택공사				
1111	운양동		550	- 3	대	641	-	641	-	한국토지주택공사				
1112	운양동		550	- 4	도	202	-	202	-	한국토지주택공사				
1113	운양동		551	- 0	전	2,078	-	2,078	-	한국토지주택공사				
1114	운양동		552	- 1	전	1,029	-	1,029	-	한국토지주택공사				
1115	운양동		553	- 0	대	991	-	991	-	한국토지주택공사				
1116	운양동		553	- 2	답	1,597	-	1,597	-	한국토지주택공사				
1117	운양동		554	- 1	전	2,100	-	2,100	-	한국토지주택공사				
1118	운양동		554	- 3	대	784	-	784	-	한국토지주택공사				
1119	운양동		554	- 4	전	664	-	664	-	한국토지주택공사				
1120	운양동		554	- 5	구	638	-	638	-	한국토지주택공사				
1121	운양동		554	- 6	전	61	-	61	-	한국토지주택공사				
1122	운양동		554	- 7	구	72	-	72	-	한국토지주택공사				
1123	운양동		554	- 8	구	42	-	42	-	한국토지주택공사				
1124	운양동		554	- 9	구	137	-	137	-	한국토지주택공사				
1125	운양동		554	- 10	전	327	-	327	-	한국토지주택공사				
1126	운양동		555	- 0	전	149	-	149	-	한국토지주택공사				
1127	운양동		556	- 0	전	298	-	-	298	한국토지주택공사				
1128	운양동		556	- 1	구	79	-	-	79	한국토지주택공사				
1129	운양동		557	- 0	대	70	-	-	70	한국토지주택공사				
1130	운양동		557	- 1	대	424	-	-	424	한국토지주택공사				
1131	운양동		557	- 3	임	740	-	-	740	한국토지주택공사				
1132	운양동		557	- 4	전	1,296	-	-	1,296	한국토지주택공사				
1133	운양동		558	- 0	목	740	-	-	740	한국토지주택공사				
1134	운양동		558	- 1	목	397	-	-	397	한국토지주택공사				
1135	운양동		558	- 2	목	298	-	-	298	한국토지주택공사				
1136	운양동		559	- 0	목	614	-	-	614	한국토지주택공사				
1137	운양동		559	- 1	대	396	-	-	396	한국토지주택공사				
1138	운양동		559	- 2	전	167	-	-	167	한국토지주택공사				
1139	운양동		560	- 0	전	602	-	-	602	한국토지주택공사				
1140	운양동		561	- 0	전	198	-	-	198	한국토지주택공사				
1141	운양동		562	- 0	전	899	-	-	899	한국토지주택공사				
1142	운양동		563	- 0	전	873	-	-	873	한국토지주택공사				
1143	운양동		564	- 0	대	747	-	-	747	한국토지주택공사				
1144	운양동		565	- 0	대	1,214	-	-	1,214	한국토지주택공사				
1145	운양동		565	- 1	구	79	-	-	79	한국토지주택공사				
1146	운양동		565	- 2	대	944	-	-	944	한국토지주택공사				
1147	운양동		565	- 3	전	332	-	-	332	한국토지주택공사				
1148	운양동		566	- 0	대	857	-	-	857	한국토지주택공사				
1149	운양동		566	- 1	전	8	-	-	8	한국토지주택공사				
1150	운양동		566	- 2	전	24	-	-	24	한국토지주택공사				
1151	운양동		567	- 0	전	3,702	-	-	3,702	한국토지주택공사				
1152	운양동		568	- 0	장	1,303	-	-	1,303	한국토지주택공사				

연번	소재지	지번			지목	면적(㎡)			소유자		관계인			
		산	본번	부번		공부상 면적	편입면적			성명	주소	성명	주소	소유권이외의권리 종류및내용
							1단계	2단계	3단계					
1153	운양동		568	- 1	장	1,432	-	-	1,432	한국토지주택공사				
1154	운양동		568	- 2	도	230	-	-	230	한국토지주택공사				
1155	운양동		569	- 0	장	2,499	-	-	2,499	한국토지주택공사				
1156	운양동		571	- 0	전	278	-	-	278	한국토지주택공사				
1157	운양동		572	- 0	대	313	-	-	313	한국토지주택공사				
1158	운양동		572	- 1	도	55	-	-	55	한국토지주택공사				
1159	운양동		572	- 2	도	134	-	-	134	한국토지주택공사				
1160	운양동		573	- 1	장	1,314	-	-	1,314	한국토지주택공사				
1161	운양동		573	- 2	도	33	-	-	33	한국토지주택공사				
1162	운양동		573	- 3	도	30	-	-	30	한국토지주택공사				
1163	운양동		573	- 4	대	243	-	-	243	한국토지주택공사				
1164	운양동		573	- 5	도	115	-	-	115	한국토지주택공사				
1165	운양동		573	- 6	장	606	-	-	606	한국토지주택공사				
1166	운양동		574	- 1	도	198	-	-	198	한국토지주택공사				
1167	운양동		574	- 2	도	245	-	-	245	김포시				
1168	운양동		574	- 3	전	1,269	-	-	1,269	한국토지주택공사				
1169	운양동		575	- 1	장	1,467	-	-	1,467	한국토지주택공사				
1170	운양동		575	- 2	도	3	-	-	3	한국토지주택공사				
1171	운양동		575	- 3	장	363	-	-	363	한국토지주택공사				
1172	운양동		575	- 4	대	612	-	-	612	한국토지주택공사				
1173	운양동		575	- 5	도	10	-	-	10	김포시				
1174	운양동		575	- 6	도	10	-	-	10	김포시				
1175	운양동		575	- 7	도	30	-	-	30	김포시				
1176	운양동		575	- 9	장	3,732	-	-	3,732	한국토지주택공사				
1177	운양동		575	- 11	장	1,648	-	-	1,648	한국토지주택공사				
1178	운양동		575	- 12	도	483	-	-	483	한국토지주택공사				
1179	운양동		575	- 13	대	414	-	-	414	한국토지주택공사				
1180	운양동		575	- 14	대	413	-	-	413	한국토지주택공사				
1181	운양동		575	- 15	대	403	-	-	403	한국토지주택공사				
1182	운양동		575	- 16	대	139	-	-	139	한국토지주택공사				
1183	운양동		575	- 17	도	139	-	-	139	한국토지주택공사				
1184	운양동		575	- 18	대	496	-	-	496	한국토지주택공사				
1185	운양동		575	- 19	답	1,017	-	-	1,017	한국토지주택공사				
1186	운양동		576	- 0	대	670	-	-	670	한국토지주택공사				
1187	운양동		576	- 1	전	607	-	-	607	한국토지주택공사				
1188	운양동		576	- 2	전	94	-	-	94	한국토지주택공사				
1189	운양동		576	- 3	전	44	-	-	44	한국토지주택공사				
1190	운양동		577	- 1	대	436	-	-	436	한국토지주택공사				
1191	운양동		577	- 2	장	1,406	-	-	1,406	한국토지주택공사				
1192	운양동		577	- 3	장	1,267	-	-	1,267	한국토지주택공사				
1193	운양동		577	- 4	도	100	-	-	100	한국토지주택공사				
1194	운양동		577	- 5	대	80	-	-	80	한국토지주택공사				
1195	운양동		577	- 6	도	163	-	-	163	한국토지주택공사				
1196	운양동		578	- 0	전	1,176	-	-	1,176	한국토지주택공사				
1197	운양동		578	- 1	구	80	-	-	80	한국토지주택공사				
1198	운양동		579	- 1	전	361	-	-	361	한국토지주택공사				
1199	운양동		579	- 2	전	283	-	-	283	한국토지주택공사				
1200	운양동		579	- 3	전	153	-	-	153	한국토지주택공사				
1201	운양동		579	- 4	구	16	-	-	16	한국토지주택공사				
1202	운양동		579	- 5	구	56	-	-	56	한국토지주택공사				
1203	운양동		579	- 6	구	117	-	-	117	한국토지주택공사				
1204	운양동		579	- 7	전	43	-	-	43	한국토지주택공사				
1205	운양동		580	- 1	장	1,086	-	-	1,086	한국토지주택공사				
1206	운양동		580	- 2	대	999	-	-	999	한국토지주택공사				
1207	운양동		580	- 4	제	102	-	-	102	한국토지주택공사				

연번	소재지	지번			지목	면적(㎡)			소유자		관계인			
		산	본번	부번		공부상 면적	편입면적			성명	주소	성명	주소	소유권이외의권리 종류및내용
							1단계	2단계	3단계					
1208	운양동		580	- 5	구	66	-	-	66	한국토지주택공사				
1209	운양동		580	- 6	도	57	-	-	57	한국토지주택공사				
1210	운양동		580	- 7	장	728	-	-	728	한국토지주택공사				
1211	운양동		580	- 8	답	419	-	-	419	한국토지주택공사				
1212	운양동		581	- 1	장	390	-	-	390	한국토지주택공사				
1213	운양동		582	- 1	장	816	-	-	816	한국토지주택공사				
1214	운양동		582	- 2	제	73	-	-	73	한국토지주택공사				
1215	운양동		582	- 3	도	26	-	-	26	한국토지주택공사				
1216	운양동		582	- 4	장	530	-	-	530	한국토지주택공사				
1217	운양동		582	- 5	답	352	-	-	352	한국토지주택공사				
1218	운양동		582	- 6	도	165	-	-	165	한국토지주택공사				
1219	운양동		582	- 7	도	120	-	-	120	한국토지주택공사				
1220	운양동		583	- 1	전	942	-	-	942	한국토지주택공사				
1221	운양동		583	- 2	도	10	-	-	10	한국토지주택공사				
1222	운양동		584	- 1	전	217	-	-	217	한국토지주택공사				
1223	운양동		584	- 2	도	3	-	-	3	한국토지주택공사				
1224	운양동		584	- 3	도	13	-	-	13	김포시				
1225	운양동		584	- 4	전	110	-	-	110	한국토지주택공사				
1226	운양동		585	- 1	대	559	-	-	559	한국토지주택공사				
1227	운양동		585	- 2	대	307	-	-	307	한국토지주택공사				
1228	운양동		586	- 1	제	261	-	-	261	한국토지주택공사				
1229	운양동		586	- 2	전	1,068	-	-	1,068	한국토지주택공사				
1230	운양동		587	- 1	전	579	-	-	579	한국토지주택공사				
1231	운양동		587	- 2	도	13	-	-	13	김포시				
1232	운양동		587	- 3	도	10	-	-	10	김포시				
1233	운양동		588	- 1	대	588	-	-	588	한국토지주택공사				
1234	운양동		588	- 2	도	36	-	-	36	한국토지주택공사				
1235	운양동		589	- 1	대	572	-	-	572	한국토지주택공사				
1236	운양동		589	- 2	도	63	-	-	63	김포시				
1237	운양동		590	- 1	도	23	-	-	23	김포시				
1238	운양동		590	- 2	대	159	-	-	159	한국토지주택공사				
1239	운양동		590	- 3	도	126	-	-	126	국(국토교통부)				
1240	운양동		590	- 4	대	327	-	-	327	한국토지주택공사				
1241	운양동		590	- 5	도	89	-	-	89	한국토지주택공사				
1242	운양동		590	- 6	전	443	-	-	443	한국토지주택공사				
1243	운양동		590	- 7	전	304	-	-	304	한국토지주택공사				
1244	운양동		590	- 8	대	208	-	-	208	한국토지주택공사				
1245	운양동		590	- 9	도	13	-	-	13	김포시				
1246	운양동		590	- 10	전	497	-	-	497	한국토지주택공사				
1247	운양동		590	- 11	대	397	-	-	397	한국토지주택공사				
1248	운양동		590	- 12	전	390	-	-	390	한국토지주택공사				
1249	운양동		590	- 13	대	455	-	-	455	한국토지주택공사				
1250	운양동		591	- 0	대	631	-	-	631	한국토지주택공사				
1251	운양동		591	- 1	전	733	-	-	733	한국토지주택공사				
1252	운양동		591	- 2	전	295	-	-	295	한국토지주택공사				
1253	운양동		592	- 0	답	587	-	-	587	한국토지주택공사				
1254	운양동		592	- 1	목	357	-	-	357	한국토지주택공사				
1255	운양동		592	- 2	전	863	-	-	863	한국토지주택공사				
1256	운양동		592	- 3	전	516	-	-	516	한국토지주택공사				
1257	운양동		592	- 4	대	550	-	-	550	한국토지주택공사				
1258	운양동		592	- 5	대	1,005	-	-	1,005	한국토지주택공사				
1259	운양동		592	- 6	대	510	-	-	510	한국토지주택공사				
1260	운양동		592	- 7	대	830	-	-	830	한국토지주택공사				
1261	운양동		593	- 1	전	69	-	-	69	한국토지주택공사				
1262	운양동		593	- 2	도	536	-	-	536	김포시				

연번	소재지	지번			지목	면적(㎡)			소유자		관계인			
		산	본번	부번		공부상 면적	편입면적			성명	주소	성명	주소	소유권이외의권리 종류및내용
							1단계	2단계	3단계					
1263	운양동		593	- 3	전	440	-	-	440	한국토지주택공사				
1264	운양동		594	- 1	도	89	-	-	89	김포시				
1265	운양동		594	- 2	대	353	-	-	353	한국토지주택공사				
1266	운양동		594	- 3	대	506	-	-	506	한국토지주택공사				
1267	운양동		594	- 4	전	396	-	-	396	한국토지주택공사				
1268	운양동		594	- 5	도	120	-	-	120	한국토지주택공사				
1269	운양동		595	- 2	대	549	-	-	549	한국토지주택공사				
1270	운양동		596	- 0	대	985	-	-	985	한국토지주택공사				
1271	운양동		597	- 0	전	443	-	-	443	한국토지주택공사				
1272	운양동		598	- 0	대	866	-	-	866	한국토지주택공사				
1273	운양동		599	- 0	대	543	-	-	543	한국토지주택공사				
1274	운양동		599	- 1	전	1,054	-	-	1,054	한국토지주택공사				
1275	운양동		600	- 1	도	23	-	-	23	한국토지주택공사				
1276	운양동		600	- 2	도	79	-	-	79	한국토지주택공사				
1277	운양동		600	- 3	대	606	-	-	606	한국토지주택공사				
1278	운양동		600	- 4	대	327	-	-	327	한국토지주택공사				
1279	운양동		600	- 5	대	1,220	-	-	1,220	한국토지주택공사				
1280	운양동		600	- 6	대	596	-	-	596	한국토지주택공사				
1281	운양동		600	- 7	대	388	-	-	388	한국토지주택공사				
1282	운양동		600	- 8	대	275	-	-	275	한국토지주택공사				
1283	운양동		600	- 9	대	811	-	-	811	한국토지주택공사				
1284	운양동		600	- 10	대	501	-	-	501	한국토지주택공사				
1285	운양동		600	- 11	대	900	-	-	900	한국토지주택공사				
1286	운양동		600	- 12	대	566	-	-	566	한국토지주택공사				
1287	운양동		600	- 13	대	1,078	-	-	1,078	한국토지주택공사				
1288	운양동		600	- 14	대	72	-	-	72	한국토지주택공사				
1289	운양동		600	- 15	도	68	-	-	68	한국토지주택공사				
1290	운양동		601	- 1	도	152	-	-	152	김포시				
1291	운양동		601	- 2	도	20	-	-	20	국(국토교통부)				
1292	운양동		601	- 3	대	683	-	-	683	한국토지주택공사				
1293	운양동		601	- 4	전	298	-	-	298	한국토지주택공사				
1294	운양동		601	- 5	대	335	-	-	335	한국토지주택공사				
1295	운양동		601	- 6	도	27	-	-	27	한국토지주택공사				
1296	운양동		601	- 7	도	22	-	-	22	한국토지주택공사				
1297	운양동		602	- 0	전	264	-	-	264	한국토지주택공사				
1298	운양동		603	- 1	도	162	-	-	162	한국토지주택공사				
1299	운양동		603	- 2	대	301	-	-	301	한국토지주택공사				
1300	운양동		603	- 3	도	106	-	-	106	국(국토교통부)				
1301	운양동		603	- 4	도	112	-	-	112	김포시				
1302	운양동		603	- 6	대	168	-	-	168	한국토지주택공사				
1303	운양동		603	- 7	대	313	-	-	313	한국토지주택공사				
1304	운양동		603	- 8	대	223	-	-	223	한국토지주택공사				
1305	운양동		603	- 9	대	295	-	-	295	한국토지주택공사				
1306	운양동		604	- 0	대	410	-	-	410	한국토지주택공사				
1307	운양동		605	- 0	대	453	-	-	453	한국토지주택공사				
1308	운양동		606	- 1	도	50	-	50	-	한국토지주택공사				
1309	운양동		607	- 1	도	73	-	-	73	김포시				
1310	운양동		607	- 4	도	3	-	3	-	국(국토교통부)				
1311	운양동		607	- 8	대	147	-	147	-	한국토지주택공사				
1312	운양동		608	- 0	대	202	-	202	-	한국토지주택공사				
1313	운양동		609	- 0	대	536	-	536	-	한국토지주택공사				
1314	운양동		610	- 1	대	528	-	528	-	한국토지주택공사				
1315	운양동		610	- 3	대	396	-	396	-	한국토지주택공사				
1316	운양동		611	- 3	대	19	-	19	-	한국토지주택공사				
1317	운양동		612	- 1	대	764	-	764	-	한국토지주택공사				

연번	소재지	지번			지목	면적(㎡)				소유자		관계인		
		산	본번	부번		공부상 면적	편입면적			성명	주소	성명	주소	소유권이외의권리 종류및내용
							1단계	2단계	3단계					
1318	운양동		612	- 3	도	433	-	433	-	한국토지주택공사				
1319	운양동		612	- 4	전	562	-	562	-	한국토지주택공사				
1320	운양동		612	- 5	대	225	-	225	-	한국토지주택공사				
1321	운양동		612	- 6	대	351	-	351	-	한국토지주택공사				
1322	운양동		612	- 7	대	643	-	643	-	한국토지주택공사				
1323	운양동		612	- 9	임	68	-	68	-	한국토지주택공사				
1324	운양동		612	- 10	도	17	-	17	-	한국토지주택공사				
1325	운양동		613	- 1	전	397	-	397	-	한국토지주택공사				
1326	운양동		613	- 2	장	550	-	550	-	한국토지주택공사				
1327	운양동		613	- 3	목	1,597	-	1,597	-	한국토지주택공사				
1328	운양동		613	- 4	임	4,240	-	4,240	-	한국토지주택공사				
1329	운양동		614	- 0	답	1,676	-	1,676	-	한국토지주택공사				
1330	운양동		615	- 1	전	972	-	972	-	한국토지주택공사				
1331	운양동		615	- 2	대	704	-	704	-	한국토지주택공사				
1332	운양동		615	- 4	장	667	-	667	-	한국토지주택공사				
1333	운양동		616	- 0	답	2,086	-	2,086	-	한국토지주택공사				
1334	운양동		618	- 0	답	1,428	-	1,428	-	한국토지주택공사				
1335	운양동		619	- 0	답	1,812	-	1,812	-	한국토지주택공사				
1336	운양동		620	- 1	답	879	-	879	-	한국토지주택공사				
1337	운양동		620	- 2	답	975	-	975	-	한국토지주택공사				
1338	운양동		620	- 3	답	4,354	-	4,354	-	한국토지주택공사				
1339	운양동		621	- 0	답	3,081	-	3,081	-	한국토지주택공사				
1340	운양동		622	- 0	전	1,673	-	1,673	-	한국토지주택공사				
1341	운양동		623	- 0	대	630	-	630	-	한국토지주택공사				
1342	운양동		623	- 2	도	30	-	30	-	한국토지주택공사				
1343	운양동		623	- 3	과	1,819	-	1,819	-	한국토지주택공사				
1344	운양동		624	- 0	구	1,417	-	1,417	-	한국토지주택공사				
1345	운양동		624	- 1	잡	863	-	863	-	한국토지주택공사				
1346	운양동		624	- 2	잡	625	-	625	-	한국토지주택공사				
1347	운양동		624	- 3	전	456	-	456	-	한국토지주택공사				
1348	운양동		624	- 4	전	565	-	565	-	한국토지주택공사				
1349	운양동		624	- 5	전	436	-	436	-	한국토지주택공사				
1350	운양동		624	- 6	장	824	-	824	-	한국토지주택공사				
1351	운양동		624	- 7	전	1,231	-	1,231	-	한국토지주택공사				
1352	운양동		624	- 8	장	2,454	-	2,454	-	한국토지주택공사				
1353	운양동		624	- 9	임	294	-	294	-	한국토지주택공사				
1354	운양동		624	- 10	장	595	-	595	-	한국토지주택공사				
1355	운양동		624	- 11	도	188	-	188	-	한국토지주택공사				
1356	운양동		624	- 12	도	125	-	125	-	한국토지주택공사				
1357	운양동		625	- 0	전	840	-	840	-	한국토지주택공사				
1358	운양동		625	- 1	대	598	-	598	-	한국토지주택공사				
1359	운양동		625	- 2	전	740	-	740	-	한국토지주택공사				
1360	운양동		625	- 3	전	793	-	793	-	한국토지주택공사				
1361	운양동		625	- 4	전	2,509	-	2,509	-	한국토지주택공사				
1362	운양동		625	- 5	임	1,534	-	1,534	-	한국토지주택공사				
1363	운양동		625	- 6	임	391	-	391	-	한국토지주택공사				
1364	운양동		625	- 7	전	639	-	639	-	한국토지주택공사				
1365	운양동		625	- 8	임	846	-	846	-	한국토지주택공사				
1366	운양동		625	- 9	임	6	-	6	-	한국토지주택공사				
1367	운양동		625	- 12	임	1,371	-	1,371	-	한국토지주택공사				
1368	운양동		625	- 13	목	636	-	636	-	한국토지주택공사				
1369	운양동		625	- 14	임	2,439	-	2,439	-	한국토지주택공사				
1370	운양동		625	- 15	임	516	-	516	-	한국토지주택공사				
1371	운양동		625	- 16	대	1,098	-	1,098	-	한국토지주택공사				
1372	운양동		625	- 18	대	437	-	437	-	한국토지주택공사				

연번	소재지	지번			지목	면적(㎡)			소유자		관계인			
		산	본번	부번		공부상 면적	편입면적			성명	주소	성명	주소	소유권이외의권리 종류및내용
							1단계	2단계	3단계					
1373	운양동		625	- 19	대	439	-	439	-	한국토지주택공사				
1374	운양동		625	- 20	대	439	-	439	-	한국토지주택공사				
1375	운양동		625	- 21	대	447	-	447	-	한국토지주택공사				
1376	운양동		625	- 22	대	503	-	503	-	한국토지주택공사				
1377	운양동		625	- 23	대	428	-	428	-	한국토지주택공사				
1378	운양동		625	- 24	대	633	-	633	-	한국토지주택공사				
1379	운양동		625	- 25	대	554	-	554	-	한국토지주택공사				
1380	운양동		625	- 26	대	270	-	270	-	한국토지주택공사				
1381	운양동		625	- 27	대	414	-	414	-	한국토지주택공사				
1382	운양동		625	- 28	대	333	-	333	-	한국토지주택공사				
1383	운양동		625	- 29	대	530	-	530	-	한국토지주택공사				
1384	운양동		625	- 30	대	311	-	311	-	한국토지주택공사				
1385	운양동		625	- 31	대	220	-	220	-	한국토지주택공사				
1386	운양동		625	- 32	도	131	-	131	-	한국토지주택공사				
1387	운양동		625	- 33	대	307	-	307	-	한국토지주택공사				
1388	운양동		625	- 34	도	1,134	-	1,134	-	한국토지주택공사				
1389	운양동		625	- 35	도	429	-	429	-	한국토지주택공사				
1390	운양동		625	- 36	대	277	-	277	-	한국토지주택공사				
1391	운양동		625	- 37	대	512	-	512	-	한국토지주택공사				
1392	운양동		625	- 39	대	333	-	333	-	한국토지주택공사				
1393	운양동		625	- 41	대	593	-	593	-	한국토지주택공사				
1394	운양동		625	- 42	도	229	-	229	-	한국토지주택공사				
1395	운양동		625	- 45	대	5	-	5	-	한국토지주택공사				
1396	운양동		625	- 47	대	325	-	325	-	한국토지주택공사				
1397	운양동		625	- 48	대	300	-	300	-	한국토지주택공사				
1398	운양동		625	- 49	대	355	-	355	-	한국토지주택공사				
1399	운양동		625	- 50	대	279	-	279	-	한국토지주택공사				
1400	운양동		625	- 51	대	330	-	330	-	한국토지주택공사				
1401	운양동		626	- 0	전	817	-	817	-	한국토지주택공사				
1402	운양동		627	- 0	답	737	-	737	-	한국토지주택공사				
1403	운양동		628	- 0	답	1,802	-	1,802	-	한국토지주택공사				
1404	운양동		629	- 0	답	1,626	-	1,626	-	한국토지주택공사				
1405	운양동		630	- 0	전	139	-	139	-	한국토지주택공사				
1406	운양동		631	- 0	전	179	-	179	-	한국토지주택공사				
1407	운양동		631	- 1	구	72	-	72	-	한국토지주택공사				
1408	운양동		631	- 2	전	179	-	179	-	한국토지주택공사				
1409	운양동		631	- 3	대	660	-	660	-	한국토지주택공사				
1410	운양동		631	- 4	전	434	-	434	-	한국토지주택공사				
1411	운양동		631	- 5	전	3,735	-	3,735	-	한국토지주택공사				
1412	운양동		631	- 6	임	1,040	-	1,040	-	한국토지주택공사				
1413	운양동		631	- 7	임	288	-	288	-	한국토지주택공사				
1414	운양동		631	- 8	임	472	-	472	-	한국토지주택공사				
1415	운양동		631	- 9	전	4	-	4	-	한국토지주택공사				
1416	운양동		632	- 0	전	305	-	305	-	한국토지주택공사				
1417	운양동		633	- 0	답	3,132	-	3,132	-	한국토지주택공사				
1418	운양동		634	- 0	답	4,891	-	4,891	-	한국토지주택공사				
1419	운양동		634	- 1	전	304	-	304	-	한국토지주택공사				
1420	운양동		635	- 0	구	173	-	173	-	한국토지주택공사				
1421	운양동		635	- 1	전	489	-	489	-	한국토지주택공사				
1422	운양동		635	- 2	전	452	-	452	-	한국토지주택공사				
1423	운양동		636	- 0	전	1,203	-	1,203	-	한국토지주택공사				
1424	운양동		636	- 1	전	3,937	-	3,937	-	한국토지주택공사				
1425	운양동		637	- 0	전	367	-	367	-	한국토지주택공사				
1426	운양동		638	- 0	전	575	-	575	-	한국토지주택공사				
1427	운양동		639	- 1	전	744	-	744	-	한국토지주택공사				



연번	소재지	지번			지목	면적(㎡)				소유자		관계인		
		산	본번	부번		공부상 면적	편입면적			성명	주소	성명	주소	소유권이외의권리 종류및내용
							1단계	2단계	3단계					
1428	운양동		639	- 2	도	162	-	162	-	한국토지주택공사				
1429	운양동		640	- 1	전	509	-	509	-	한국토지주택공사				
1430	운양동		640	- 2	도	159	-	159	-	한국토지주택공사				
1431	운양동		642	- 0	답	198	-	198	-	한국토지주택공사				
1432	운양동		643	- 0	답	998	-	998	-	한국토지주택공사				
1433	운양동		644	- 0	전	140	-	140	-	한국토지주택공사				
1434	운양동		644	- 1	구	1,411	-	1,411	-	한국토지주택공사				
1435	운양동		644	- 2	전	821	-	821	-	한국토지주택공사				
1436	운양동		645	- 0	전	1,468	-	1,468	-	한국토지주택공사				
1437	운양동		646	- 0	답	2,149	-	2,149	-	한국토지주택공사				
1438	운양동		647	- 0	답	1,755	-	1,755	-	한국토지주택공사				
1439	운양동		648	- 0	답	942	-	942	-	한국토지주택공사				
1440	운양동		649	- 0	전	2,492	-	2,492	-	한국토지주택공사				
1441	운양동		649	- 1	전	331	-	331	-	한국토지주택공사				
1442	운양동		649	- 2	전	331	-	331	-	한국토지주택공사				
1443	운양동		649	- 3	전	330	-	330	-	한국토지주택공사				
1444	운양동		650	- 0	전	555	-	555	-	한국토지주택공사				
1445	운양동		650	- 1	전	1,366	-	1,366	-	한국토지주택공사				
1446	운양동		650	- 2	임	123	-	123	-	한국토지주택공사				
1447	운양동		650	- 3	임	116	-	116	-	한국토지주택공사				
1448	운양동		651	- 0	전	1,088	-	1,088	-	한국토지주택공사				
1449	운양동		651	- 1	전	1,160	-	1,160	-	한국토지주택공사				
1450	운양동		652	- 0	전	1,402	-	1,402	-	한국토지주택공사				
1451	운양동		653	- 0	답	307	-	307	-	한국토지주택공사				
1452	운양동		656	- 0	전	1,160	1,160	-	-	한국토지주택공사				
1453	운양동		657	- 0	답	443	443	-	-	한국토지주택공사				
1454	운양동		658	- 0	답	1,098	1,098	-	-	한국토지주택공사				
1455	운양동		659	- 0	답	2,264	2,264	-	-	한국토지주택공사				
1456	운양동		660	- 0	전	843	843	-	-	한국토지주택공사				
1457	운양동		661	- 0	답	899	899	-	-	한국토지주택공사				
1458	운양동		662	- 0	답	1,805	1,805	-	-	한국토지주택공사				
1459	운양동		663	- 0	전	1,944	1,944	-	-	한국토지주택공사				
1460	운양동		663	- 1	전	304	304	-	-	한국토지주택공사				
1461	운양동		664	- 0	전	1,289	-	1,289	-	한국토지주택공사				
1462	운양동		664	- 1	전	1,775	-	1,775	-	한국토지주택공사				
1463	운양동		666	- 0	전	2,274	2,274	-	-	한국토지주택공사				
1464	운양동		666	- 1	전	152	152	-	-	한국토지주택공사				
1465	운양동		667	- 1	전	390	390	-	-	한국토지주택공사				
1466	운양동		667	- 2	답	324	324	-	-	한국토지주택공사				
1467	운양동		668	- 0	전	1,785	1,785	-	-	한국토지주택공사				
1468	운양동		669	- 0	전	1,071	1,071	-	-	한국토지주택공사				
1469	운양동		670	- 0	전	1,818	1,818	-	-	한국토지주택공사				
1470	운양동		670	- 1	전	1,342	1,342	-	-	한국토지주택공사				
1471	운양동		671	- 0	전	426	426	-	-	한국토지주택공사				
1472	운양동		672	- 0	답	684	684	-	-	한국토지주택공사				
1473	운양동		673	- 0	전	1,375	1,375	-	-	한국토지주택공사				
1474	운양동		674	- 0	전	1,398	1,398	-	-	한국토지주택공사				
1475	운양동		675	- 0	전	820	820	-	-	한국토지주택공사				
1476	운양동		675	- 1	전	754	754	-	-	한국토지주택공사				
1477	운양동		676	- 0	전	2,354	2,354	-	-	한국토지주택공사				
1478	운양동		677	- 2	전	929	929	-	-	한국토지주택공사				
1479	운양동		677	- 3	전	1,260	1,260	-	-	한국토지주택공사				
1480	운양동		678	- 1	전	2,565	2,565	-	-	한국토지주택공사				
1481	운양동		678	- 2	전	1,570	1,570	-	-	한국토지주택공사				
1482	운양동		679	- 0	전	1,696	1,696	-	-	한국토지주택공사				

연번	소재지	지번			지목	면적(㎡)			소유자		관계인			
		산	본번	부번		공부상 면적	편입면적		성명	주소	성명	주소	소유권이외의권리 종류및내용	
							1단계	2단계						3단계
1483	운양동		680	- 1	답	1,197	1,197	-	-	한국토지주택공사				
1484	운양동		680	- 2	답	1,779	1,779	-	-	한국토지주택공사				
1485	운양동		681	- 0	답	1,871	1,871	-	-	한국토지주택공사				
1486	운양동		682	- 0	전	3,438	3,438	-	-	한국토지주택공사				
1487	운양동		683	- 0	전	1,752	1,752	-	-	한국토지주택공사				
1488	운양동		683	- 1	전	595	595	-	-	한국토지주택공사				
1489	운양동		684	- 0	전	493	493	-	-	한국토지주택공사				
1490	운양동		684	- 1	임	129	129	-	-	한국토지주택공사				
1491	운양동		685	- 0	전	466	466	-	-	한국토지주택공사				
1492	운양동		686	- 1	전	2,519	2,519	-	-	한국토지주택공사				
1493	운양동		687	- 0	전	985	985	-	-	한국토지주택공사				
1494	운양동		688	- 0	전	360	360	-	-	한국토지주택공사				
1495	운양동		689	- 0	전	575	575	-	-	한국토지주택공사				
1496	운양동		690	- 0	답	2,003	2,003	-	-	한국토지주택공사				
1497	운양동		691	- 0	답	1,098	1,098	-	-	한국토지주택공사				
1498	운양동		692	- 0	답	1,210	1,210	-	-	한국토지주택공사				
1499	운양동		693	- 0	답	1,243	1,243	-	-	한국토지주택공사				
1500	운양동		694	- 0	답	628	628	-	-	한국토지주택공사				
1501	운양동		695	- 0	답	750	750	-	-	한국토지주택공사				
1502	운양동		696	- 0	답	2,182	2,182	-	-	한국토지주택공사				
1503	운양동		697	- 1	답	2,595	2,595	-	-	한국토지주택공사				
1504	운양동		697	- 2	천	294	294	-	-	한국토지주택공사				
1505	운양동		697	- 3	답	152	152	-	-	한국토지주택공사				
1506	운양동		698	- 2	천	69	-	-	69	한국토지주택공사				
1507	운양동		698	- 5	답	402	402	-	-	한국토지주택공사				
1508	운양동		699	- 3	답	897	897	-	-	한국토지주택공사				
1509	운양동		700	- 3	답	2,264	2,264	-	-	한국토지주택공사				
1510	운양동		700	- 4	답	3,993	3,993	-	-	한국토지주택공사				
1511	운양동		702	- 2	전	268	268	-	-	한국토지주택공사				
1512	운양동		707	- 4	천	112	-	-	112	한국토지주택공사				
1513	운양동		708	- 3	천	522	-	-	522	한국토지주택공사				
1514	운양동		709	- 1	천	36	-	-	36	한국토지주택공사				
1515	운양동		709	- 2	천	79	-	-	79	한국토지주택공사				
1516	운양동		725	- 4	답	800	-	-	800	한국토지주택공사				
1517	운양동		747	- 0	대	291	-	-	291	한국토지주택공사				
1518	운양동		748	- 0	답	648	-	-	648	한국토지주택공사				
1519	운양동		749	- 0	답	684	-	-	684	한국토지주택공사				
1520	운양동		750	- 4	대	10	10	-	-	한국토지주택공사				
1521	운양동		751	- 1	전	192	192	-	-	한국토지주택공사				
1522	운양동		752	- 0	전	241	-	241	-	한국토지주택공사				
1523	운양동		752	- 1	전	122	-	122	-	한국토지주택공사				
1524	운양동		753	- 0	대	569	-	569	-	한국토지주택공사				
1525	운양동		754	- 1	전	3,134	-	3,134	-	한국토지주택공사				
1526	운양동		755	- 1	전	208	-	-	208	한국토지주택공사				
1527	운양동		755	- 2	답	311	-	-	311	한국토지주택공사				
1528	운양동		756	- 1	전	56	-	-	56	한국토지주택공사				
1529	운양동		756	- 3	전	340	-	-	340	한국토지주택공사				
1530	운양동		757	- 12	대	823	-	-	823	한국토지주택공사				
1531	운양동		757	- 16	도	27	-	-	27	한국토지주택공사				
1532	운양동		757	- 21	도	4	-	-	4	김포시				
1533	운양동		757	- 22	대	240	-	-	240	한국토지주택공사				
1534	운양동		757	- 23	도	19	-	-	19	한국토지주택공사				
1535	운양동		757	- 24	대	629	-	-	629	한국토지주택공사				
1536	운양동		757	- 25	대	652	-	-	652	한국토지주택공사				
1537	운양동		759	- 1	도	26	-	-	26	김포시				

연번	소재지	지번			지목	면적(㎡)			소유자		관계인			
		산	본번	부번		공부상 면적	편입면적			성명	주소	성명	주소	소유권이외의권리 종류및내용
							1단계	2단계	3단계					
1538	운양동		761	- 1	전	496	-	496	-	한국토지주택공사				
1539	운양동		761	- 2	전	793	-	793	-	한국토지주택공사				
1540	운양동		761	- 3	과	4,116	-	4,116	-	한국토지주택공사				
1541	운양동		762	- 2	도	13	-	-	13	김포시				
1542	운양동		762	- 4	도	36	-	-	36	김포시				
1543	운양동		763	- 6	도	205	-	-	205	김포시				
1544	운양동		764	- 5	도	26	-	-	26	한국토지주택공사				
1545	운양동		821	- 3	전	106	-	-	106	한국토지주택공사				
1546	운양동		822	- 3	전	192	-	-	192	한국토지주택공사				
1547	운양동		998	- 2	전	181	-	181	-	한국토지주택공사				
1548	운양동		999	- 5	임	362	-	362	-	한국토지주택공사				
1549	운양동		1008	- 2	도	29	-	-	29	김포시				
1550	운양동		1008	- 6	구	24	-	-	24	한국토지주택공사				
1551	운양동		1009	- 0	답	12	-	-	12	한국토지주택공사				
1552	운양동		1010	- 0	대	590	-	-	590	한국토지주택공사				
1553	운양동		1010	- 3	잡	665	-	-	665	한국토지주택공사				
1554	운양동		1010	- 4	답	50	-	-	50	한국토지주택공사				
1555	운양동		1010	- 5	장	1,150	-	-	1,150	한국토지주택공사				
1556	운양동		1010	- 6	도	825	-	-	825	김포시				
1557	운양동		1010	- 8	답	96	-	-	96	한국토지주택공사				
1558	운양동		1013	- 0	답	357	-	357	-	한국토지주택공사				
1559	운양동		1013	- 5	도	36	-	-	36	김포시				
1560	운양동		1013	- 6	전	6	-	-	6	한국토지주택공사				
1561	운양동		1013	- 10	잡	67	-	67	-	한국토지주택공사				
1562	운양동		1014	- 0	답	757	-	757	-	한국토지주택공사				
1563	운양동		1015	- 0	전	1,586	-	1,586	-	한국토지주택공사				
1564	운양동		1015	- 1	전	278	-	278	-	한국토지주택공사				
1565	운양동		1015	- 2	구	54	-	54	-	한국토지주택공사				
1566	운양동		1016	- 1	전	63	-	63	-	한국토지주택공사				
1567	운양동		1016	- 3	구	87	-	87	-	한국토지주택공사				
1568	운양동		1016	- 4	전	187	-	187	-	한국토지주택공사				
1569	운양동		1016	- 5	전	568	-	568	-	한국토지주택공사				
1570	운양동		1017	- 1	잡	552	-	552	-	한국토지주택공사				
1571	운양동		1017	- 2	전	292	-	292	-	한국토지주택공사				
1572	운양동		1017	- 4	전	292	-	292	-	한국토지주택공사				
1573	운양동		1018	- 0	전	932	-	-	932	한국토지주택공사				
1574	운양동		1018	- 1	전	397	-	-	397	한국토지주택공사				
1575	운양동		1019	- 0	대	664	-	-	664	한국토지주택공사				
1576	운양동		1019	- 1	장	327	-	-	327	한국토지주택공사				
1577	운양동		1019	- 4	대	735	-	-	735	한국토지주택공사				
1578	운양동		1019	- 5	대	122	-	-	122	한국토지주택공사				
1579	운양동		1020	- 1	구	460	-	-	460	한국토지주택공사				
1580	운양동		1020	- 2	대	845	-	-	845	한국토지주택공사				
1581	운양동		1020	- 4	대	151	-	-	151	한국토지주택공사				
1582	운양동		1020	- 5	도	134	-	-	134	한국토지주택공사				
1583	운양동		1020	- 6	도	194	-	-	194	한국토지주택공사				
1584	운양동		1021	- 0	대	277	-	-	277	한국토지주택공사				
1585	운양동		1021	- 2	창	5,072	-	-	5,072	한국토지주택공사				
1586	운양동		1021	- 5	전	93	-	-	93	한국토지주택공사				
1587	운양동		1021	- 6	구	320	-	-	320	한국토지주택공사				
1588	운양동		1021	- 8	구	380	-	-	380	한국토지주택공사				
1589	운양동		1021	- 9	구	109	-	-	109	한국토지주택공사				
1590	운양동		1021	- 10	종	849	-	-	849	한국토지주택공사				
1591	운양동		1021	- 11	구	21	-	-	21	한국토지주택공사				
1592	운양동		1021	- 13	전	430	-	-	430	한국토지주택공사				

연번	소재지	지번			지목	면적(㎡)			소유자		관계인			
		산	본번	부번		공부상 면적	편입면적			성명	주소	성명	주소	소유권이외의권리 종류및내용
							1단계	2단계	3단계					
1593	운양동		1021	- 15	잡	496	-	-	496	한국토지주택공사				
1594	운양동		1021	- 16	임	76	-	-	76	한국토지주택공사				
1595	운양동		1021	- 18	대	161	-	-	161	한국토지주택공사				
1596	운양동		1021	- 19	잡	167	-	-	167	한국토지주택공사				
1597	운양동		1022	- 0	장	2,370	-	-	2,370	한국토지주택공사				
1598	운양동		1022	- 2	도	26	-	-	26	국(국토교통부)				
1599	운양동		1022	- 5	구	30	-	-	30	국(국토교통부)				
1600	운양동		1022	- 7	도	312	-	-	312	국(국토교통부)				
1601	운양동		1022	- 8	도	139	-	-	139	국(국토교통부)				
1602	운양동		1022	- 10	장	213	-	-	213	한국토지주택공사				
1603	운양동		1025	- 1	잡	44	-	-	44	한국토지주택공사				
1604	운양동		1025	- 2	답	486	-	-	486	국(국토교통부)				
1605	운양동		1025	- 3	도	40	-	-	40	국(국토교통부)				
1606	운양동		1025	- 5	도	1,378	-	-	1,378	국(국토교통부)				
1607	운양동		1025	- 11	잡	6	-	-	6	한국토지주택공사				
1608	운양동		1025	- 14	임	198	-	-	198	국(국토교통부)				
1609	운양동		1025	- 16	잡	286	-	-	286	한국토지주택공사				
1610	운양동		1025	- 18	전	505	-	-	505	한국토지주택공사				
1611	운양동		1025	- 19	전	311	-	-	311	한국토지주택공사				
1612	운양동		1025	- 20	도	212	-	-	212	국(국토교통부)				
1613	운양동		1025	- 21	도	327	-	-	327	국(국토교통부)				
1614	운양동		1025	- 22	전	165	-	-	165	한국토지주택공사				
1615	운양동		1026	- 10	잡	39	-	-	39	한국토지주택공사				
1616	운양동		1026	- 17	도	693	-	-	693	국(국토교통부)				
1617	운양동		1026	- 18	잡	9	-	-	9	한국토지주택공사				
1618	운양동		1026	- 19	잡	36	-	-	36	한국토지주택공사				
1619	운양동		1200	- 0	답	4,424	-	-	4,424	한국토지주택공사				
1620	운양동		1200	- 1	도	101	-	-	101	한국토지주택공사				
1621	운양동		1200	- 2	답	140	-	-	140	한국토지주택공사				
1622	운양동		1219	- 8	전	26	-	26	-	한국토지주택공사				
1623	운양동		1219	- 9	전	54	-	54	-	한국토지주택공사				
1624	운양동		1219	- 11	전	3	-	3	-	한국토지주택공사				
1625	운양동		1219	- 12	전	46	-	46	-	한국토지주택공사				
1626	운양동		1219	- 13	전	18	-	18	-	한국토지주택공사				
1627	운양동		1219	- 16	도	962	-	-	962	국(국토교통부)				
1628	운양동		1219	- 17	도	56	-	-	56	한국토지주택공사				
1629	운양동		1219	- 23	도	72	-	-	72	한국토지주택공사				
1630	운양동		1219	- 25	도	16	-	-	16	한국토지주택공사				
1631	운양동		1219	- 27	도	76	-	76	-	한국토지주택공사				
1632	운양동		1219	- 28	도	81	-	81	-	한국토지주택공사				
1633	운양동		1219	- 31	도	29	-	-	29	한국토지주택공사				
1634	운양동		1219	- 32	도	35	-	-	35	한국토지주택공사				
1635	운양동		1219	- 34	도	71	-	-	71	한국토지주택공사				
1636	운양동		1219	- 35	도	25	-	-	25	한국토지주택공사				
1637	운양동		1219	- 36	도	86	-	-	86	한국토지주택공사				
1638	운양동		1219	- 37	도	88	-	88	-	한국토지주택공사				
1639	운양동		1219	- 38	도	93	-	93	-	한국토지주택공사				
1640	운양동		1222	- 0	도	139	-	139	-	국(국토교통부)				
1641	운양동		1223	- 0	도	185	185	-	-	국(국토교통부)				
1642	운양동		1224	- 0	도	274	274	-	-	국(국토교통부)				
1643	운양동		1225	- 0	도	195	195	-	-	국(국토교통부)				
1644	운양동		1226	- 0	도	238	-	-	238	국(국토교통부)				
1645	운양동		1227	- 1	도	126	-	-	126	한국토지주택공사				
1646	운양동		1228	- 0	도	109	-	109	-	국(국토교통부)				
1647	운양동		1230	- 0	도	350	-	350	-	국(국토교통부)				

연번	소재지	지번			지목	면적(㎡)			소유자		관계인			
		산	본번	부번		공부상 면적	편입면적			성명	주소	성명	주소	소유권이외의권리 종류및내용
							1단계	2단계	3단계					
1648	운양동		1231	- 0	도	119	119	- -	국(국토교통부)					
1649	운양동		1232	- 1	도	4	- -	4	국(국토교통부)					
1650	운양동		1233	- 8	도	104	- -	104	국(국토교통부)					
1651	운양동		1233	- 9	도	563	- -	563	국(국토교통부)					
1652	운양동		1238	- 1	도	56	- -	56	한국토지주택공사					
1653	운양동		1238	- 2	도	71	- -	71	국(농림수산식품부)					
1654	운양동		1238	- 3	도	547	- -	547	국(농림수산식품부)					
1655	운양동		1238	- 4	도	43	- -	43	국(농림수산식품부)					
1656	운양동		1244	- 0	도	66	66	- 0	국(국토교통부)					
1657	운양동		1245	- 3	도	455	- -	455	국(국토교통부)					
1658	운양동		1245	- 4	답	6,965	- -	6,965	한국토지주택공사					
1659	운양동		1245	- 5	도	1,530	- -	1,530	국(국토교통부)					
1660	운양동		1245	- 7	구	13,317	- -	13,317	국(국토교통부)					
1661	운양동		1245	- 9	답	186	- -	186	한국토지주택공사					
1662	운양동		1245	- 10	답	228	- -	228	한국토지주택공사					
1663	운양동		1245	- 11	답	594	- -	594	한국토지주택공사					
1664	운양동		1245	- 12	답	17,690	- -	17,690	한국토지주택공사					
1665	운양동		1245	- 13	구	5,777	- -	5,777	국(국토교통부)					
1666	운양동		1245	- 14	답	5,602	- -	5,602	한국토지주택공사					
1667	운양동		1245	- 33	답	408	- -	408	국(국토교통부)					
1668	운양동		1245	- 34	답	38,052	- -	38,052	국(국토교통부)					
1669	운양동		1245	- 45	도	133	- -	133	국(국토교통부)					
1670	운양동		1245	- 60	제	66,790	- -	66,790	국(국토교통부)					
1671	운양동		1245	- 62	답	1,577	- -	1,577	한국토지주택공사					
1672	운양동		126	- 1	도	9	- -	9	국(농림수산식품부)					
1673	운양동		126	- 5	도	253	253	- 0	국(농림수산식품부)					
1674	운양동		127	- 0	도	247	- -	247	국(농림수산식품부)					
1675	운양동		127	- 8	도	173	- -	173	국(농림수산식품부)					
1676	운양동		127	- 9	도	286	- -	286	국(농림수산식품부)					
1677	운양동		127	- 10	도	516	516	- -	국(농림수산식품부)					
1678	운양동		127	- 11	도	1,493	1,493	- -	국(농림수산식품부)					
1679	운양동		127	- 12	도	676	676	- -	국(농림수산식품부)					
1680	운양동		178	- 0	구	154	- -	154	국(농림수산식품부)					
1681	운양동		178	- 1	구	133	133	- 0	국(농림수산식품부)					
1682	운양동		180	- 0	답	2,344	- -	2,344	한국토지주택공사					
1683	운양동		180	- 1	답	634	634	- -	한국토지주택공사					
1684	운양동		180	- 2	답	1,076	1,076	- -	한국토지주택공사					
1685	운양동		186	- 1	답	435	- -	435	한국토지주택공사					
1686	운양동		186	- 27	답	38	38	- -	한국토지주택공사					
1687	운양동		186	- 28	답	829	829	- -	한국토지주택공사					
1688	운양동		186	- 2	답	507	- -	507	한국토지주택공사					
1689	운양동		186	- 29	답	3,113	3,113	- -	한국토지주택공사					
1690	운양동		188	- 1	답	880	- -	880	한국토지주택공사					
1691	운양동		188	- 17	답	201	201	- -	한국토지주택공사					
1692	운양동		188	- 2	답	983	- -	983	한국토지주택공사					
1693	운양동		188	- 18	답	1,226	1,226	- -	한국토지주택공사					
1694	운양동		188	- 3	답	488	- -	488	한국토지주택공사					
1695	운양동		188	- 19	답	1,089	1,089	- -	한국토지주택공사					
1696	운양동		188	- 4	답	366	- -	366	한국토지주택공사					
1697	운양동		188	- 20	답	3,505	3,505	- -	한국토지주택공사					
1698	운양동		192	- 1	답	1,040	- -	1,040	한국토지주택공사					
1699	운양동		192	- 12	답	481	481	- -	한국토지주택공사					
1700	운양동		192	- 2	답	243	- -	243	한국토지주택공사					
1701	운양동		192	- 13	답	4,707	4,707	- -	한국토지주택공사					
1702	운양동		192	- 5	답	319	- -	319	한국토지주택공사					

연번	소재지	지번			지목	면적(㎡)			소유자		관계인			
		산	본번	부번		공부상 면적	편입면적		성명	주소	성명	주소	소유권이외의권리 종류및내용	
							1단계	2단계						3단계
1703	운양동		192	- 14	답	2,732	2,732	-	-	한국토지주택공사				
1704	운양동		192	- 6	답	1,838	-	-	1,838	한국토지주택공사				
1705	운양동		192	- 15	답	1,157	1,157	-	-	한국토지주택공사				
1706	운양동		192	- 7	구	91	-	-	91	국(농림수산식품부)				
1707	운양동		192	- 16	구	385	385	-	-	국(농림수산식품부)				
1708	운양동		192	- 8	답	712	-	-	712	한국토지주택공사				
1709	운양동		192	- 17	답	1,961	1,961	-	-	한국토지주택공사				
1710	운양동		192	- 10	답	166	-	-	166	국(국토교통부)				
1711	운양동		192	- 18	답	780	780	-	-	국(국토교통부)				
1712	운양동		196	- 1	답	2,598	-	-	2,598	한국토지주택공사				
1713	운양동		196	- 5	답	388	388	-	-	한국토지주택공사				
1714	운양동		210	- 0	구	184	-	-	184	국(농림수산식품부)				
1715	운양동		210	- 9	구	1,795	-	-	1,795	국(농림수산식품부)				
1716	운양동		210	- 10	구	212	212	-	-	국(농림수산식품부)				
1717	운양동		210	- 1	구	62	-	-	62	국(농림수산식품부)				
1718	운양동		210	- 11	구	304	304	-	-	국(농림수산식품부)				
1719	운양동		210	- 3	구	468	-	-	468	국(농림수산식품부)				
1720	운양동		210	- 12	구	44	44	-	-	국(농림수산식품부)				
1721	운양동		210	- 13	구	780	780	-	-	국(농림수산식품부)				
1722	운양동		69	- 43	구	144	144	-	-	한국토지주택공사				
1723	운양동		69	- 6	답	274	-	-	274	한국토지주택공사				
1724	운양동		69	- 44	답	519	519	-	0	한국토지주택공사				
1725	운양동		69	- 8	답	2,874	-	-	2,874	한국토지주택공사				
1726	운양동		69	- 45	답	1,753	1,753	-	-	한국토지주택공사				
1727	운양동		269	- 3	도	248	-	-	248	한국토지주택공사				
1728	운양동		269	- 9	도	916	916	-	-	한국토지주택공사				
1729	운양동		269	- 5	구	279	-	-	279	한국토지주택공사				
1730	운양동		269	- 10	구	121	121	-	-	한국토지주택공사				
1731	운양동		271	- 0	대	270	-	-	270	한국토지주택공사				
1732	운양동		271	- 2	대	61	61	-	-	한국토지주택공사				
1733	운양동		273	- 0	대	187	-	-	187	한국토지주택공사				
1734	운양동		273	- 11	대	348	348	-	-	한국토지주택공사				
1735	운양동		273	- 1	전	193	-	-	193	한국토지주택공사				
1736	운양동		273	- 12	전	153	153	-	-	한국토지주택공사				
1737	운양동		273	- 2	도	1	-	-	1	한국토지주택공사				
1738	운양동		273	- 13	도	77	77	-	-	한국토지주택공사				
1739	운양동		273	- 5	임	74	-	-	74	한국토지주택공사				
1740	운양동		273	- 14	임	15	-	-	15	한국토지주택공사				
1741	운양동		273	- 15	임	636	636	-	-	한국토지주택공사				
1742	운양동		273	- 7	임	1,148	-	-	1,148	한국토지주택공사				
1743	운양동		273	- 16	임	8	8	-	-	한국토지주택공사				
1744	운양동		273	- 17	임	4	4	-	-	한국토지주택공사				
1745	운양동		273	- 8	임	475	-	-	463	한국토지주택공사				
1746	운양동		273	- 23	임	-	-	-	12	한국토지주택공사				
1747	운양동		273	- 18	임	1	1	-	-	한국토지주택공사				
1748	운양동		273	- 10	임	309	-	-	292	한국토지주택공사				
1749	운양동		273	- 24	임	-	-	-	17	한국토지주택공사				
1750	운양동		273	- 19	임	4	4	-	-	한국토지주택공사				
1751	운양동		274	- 6	도	46	-	-	46	국(국토교통부)				
1752	운양동		274	- 7	도	35	-	-	35	국(국토교통부)				
1753	운양동		274	- 8	도	214	214	-	-	국(국토교통부)				
1754	운양동		278	- 0	전	211	-	-	211	한국토지주택공사				
1755	운양동		278	- 1	전	133	133	-	-	한국토지주택공사				
1756	운양동		279	- 2	대	2	-	-	2	한국토지주택공사				
1757	운양동		279	- 6	대	471	471	-	-	한국토지주택공사				

연번	소재지	지번			지목	면적(㎡)			소유자		관계인			
		산	본번	부번		공부상 면적	편입면적			성명	주소	성명	주소	소유권이외의권리 종류및내용
							1단계	2단계	3단계					
1758	운양동		279	- 3	대	1,047	-	-	1,047	한국토지주택공사				
1759	운양동		279	- 7	대	313	313	-	-	한국토지주택공사				
1760	운양동		279	- 8	대	182	182	-	-	한국토지주택공사				
1761	운양동		279	- 5	임	85	-	-	85	한국토지주택공사				
1762	운양동		279	- 9	임	55	55	-	-	한국토지주택공사				
1763	운양동		280	- 1	대	172	-	-	172	한국토지주택공사				
1764	운양동		280	- 3	대	440	440	-	-	한국토지주택공사				
1765	운양동		284	- 1	전	458	-	-	458	한국토지주택공사				
1766	운양동		284	- 7	전	887	887	-	-	한국토지주택공사				
1767	운양동		285	- 0	답	234	-	-	234	한국토지주택공사				
1768	운양동		285	- 1	답	3,068	3,068	-	-	한국토지주택공사				
1769	운양동		286	- 0	답	111	-	-	111	한국토지주택공사				
1770	운양동		286	- 1	답	2,408	2,408	-	-	한국토지주택공사				
1771	운양동		287	- 1	답	322	-	-	322	한국토지주택공사				
1772	운양동		287	- 4	답	53	-	-	53	한국토지주택공사				
1773	운양동		287	- 5	답	2,513	2,513	-	-	한국토지주택공사				
1774	운양동		294	- 5	전	756	-	-	756	한국토지주택공사				
1775	운양동		294	- 18	전	239	239	-	-	한국토지주택공사				
1776	운양동		294	- 6	전	42	-	-	42	한국토지주택공사				
1777	운양동		294	- 19	전	457	457	-	-	한국토지주택공사				
1778	운양동		368	- 2	답	921	-	921	-	한국토지주택공사				
1779	운양동		368	- 4	답	21	21	-	-	한국토지주택공사				
1780	운양동		375	- 0	답	3,284	-	3,284	-	한국토지주택공사				
1781	운양동		375	- 1	답	59	59	-	-	한국토지주택공사				
1782	운양동		375	- 2	답	42	42	-	-	한국토지주택공사				
1783	운양동		376	- 1	답	1,670	-	1,670	-	한국토지주택공사				
1784	운양동		376	- 9	답	33	33	-	-	한국토지주택공사				
1785	운양동		376	- 3	답	1,624	-	1,624	-	한국토지주택공사				
1786	운양동		376	- 10	답	29	29	-	-	한국토지주택공사				
1787	운양동		376	- 4	대	495	-	495	-	한국토지주택공사				
1788	운양동		376	- 11	대	1	1	-	-	한국토지주택공사				
1789	운양동		376	- 5	답	1,694	-	1,694	-	한국토지주택공사				
1790	운양동		376	- 12	답	8	8	-	-	한국토지주택공사				
1791	운양동		391	- 0	전	797	-	797	-	한국토지주택공사				
1792	운양동		391	- 2	전	41	41	-	-	한국토지주택공사				
1793	운양동		401	- 2	답	1,618	-	1,618	-	한국토지주택공사				
1794	운양동		401	- 23	답	2	2	-	-	한국토지주택공사				
1795	운양동		401	- 3	답	415	-	415	-	한국토지주택공사				
1796	운양동		401	- 24	답	2	-	2	-	한국토지주택공사				
1797	운양동		401	- 25	답	1,381	1,381	-	-	한국토지주택공사				
1798	운양동		401	- 26	답	1,421	1,421	-	-	한국토지주택공사				
1799	운양동		401	- 27	답	107	-	107	-	한국토지주택공사				
1800	운양동		401	- 28	답	2,280	2,280	-	-	한국토지주택공사				
1801	운양동		401	- 29	답	285	285	-	-	한국토지주택공사				
1802	운양동		401	- 30	답	219	219	-	-	한국토지주택공사				
1803	운양동		401	- 16	답	307	-	307	-	한국토지주택공사				
1804	운양동		401	- 31	답	1,852	1,852	-	-	한국토지주택공사				
1805	운양동		401	- 17	답	645	-	645	-	한국토지주택공사				
1806	운양동		401	- 32	답	1,048	1,048	-	-	한국토지주택공사				
1807	운양동		401	- 33	답	164	-	164	-	한국토지주택공사				
1808	운양동		401	- 34	답	586	586	-	-	한국토지주택공사				
1809	운양동		402	- 1	답	1,133	-	1,133	-	한국토지주택공사				
1810	운양동		402	- 3	답	2,573	2,573	-	-	한국토지주택공사				
1811	운양동		402	- 2	답	841	-	841	-	한국토지주택공사				
1812	운양동		402	- 4	답	1,192	1,192	-	-	한국토지주택공사				

연번	소재지	지번			지목	면적(㎡)			소유자		관계인			
		산	본번	부번		공부상 면적	편입면적			성명	주소	성명	주소	소유권이외의권리 종류및내용
							1단계	2단계	3단계					
1813	운양동		403	- 0	답	5	-	5	-	한국토지주택공사				
1814	운양동		403	- 1	답	3,678	3,678	-	-	한국토지주택공사				
1815	운양동		405	- 1	답	5,006	5,006	-	-	한국토지주택공사				
1816	운양동		406	- 0	답	237	-	237	-	한국토지주택공사				
1817	운양동		406	- 1	답	1,635	-	1,635	-	한국토지주택공사				
1818	운양동		406	- 2	답	1,599	1,599	-	-	한국토지주택공사				
1819	운양동		407	- 3	장	568	-	568	-	한국토지주택공사				
1820	운양동		407	- 10	장	68	-	-	68	한국토지주택공사				
1821	운양동		407	- 11	장	765	765	-	-	한국토지주택공사				
1822	운양동		407	- 9	도	34	-	34	-	한국토지주택공사				
1823	운양동		407	- 12	도	33	33	-	-	한국토지주택공사				
1824	운양동		431	- 5	장	15	15	-	-	한국토지주택공사				
1825	운양동		431	- 1	장	93	-	-	93	한국토지주택공사				
1826	운양동		431	- 6	장	34	-	-	34	한국토지주택공사				
1827	운양동		431	- 7	장	240	240	-	-	한국토지주택공사				
1828	운양동		431	- 8	도	7	7	-	-	한국토지주택공사				
1829	운양동		432	- 1	전	271	-	-	271	한국토지주택공사				
1830	운양동		432	- 10	전	10	10	-	-	한국토지주택공사				
1831	운양동		508	- 1	전	155	-	155	-	한국토지주택공사				
1832	운양동		508	- 2	전	448	448	-	-	한국토지주택공사				
1833	운양동		510	- 0	전	278	-	278	-	한국토지주택공사				
1834	운양동		510	- 3	전	517	517	-	-	한국토지주택공사				
1835	운양동		510	- 2	전	45	-	45	-	한국토지주택공사				
1836	운양동		510	- 4	전	61	61	-	-	한국토지주택공사				
1837	운양동		514	- 1	답	1,710	-	1,710	-	한국토지주택공사				
1838	운양동		514	- 3	답	1,559	1,559	-	-	한국토지주택공사				
1839	운양동		514	- 2	답	220	-	220	-	한국토지주택공사				
1840	운양동		514	- 4	답	1,397	1,397	-	-	한국토지주택공사				
1841	운양동		516	- 3	답	323	-	323	-	한국토지주택공사				
1842	운양동		516	- 5	답	2,434	2,434	-	-	한국토지주택공사				
1843	운양동		517	- 0	답	245	-	245	-	한국토지주택공사				
1844	운양동		517	- 1	답	1,176	1,176	-	-	한국토지주택공사				
1845	운양동		518	- 0	답	70	-	70	-	한국토지주택공사				
1846	운양동		518	- 1	답	2,237	2,237	-	-	한국토지주택공사				
1847	운양동		519	- 1	답	710	710	-	-	한국토지주택공사				
1848	운양동		527	- 0	전	272	-	-	272	한국토지주택공사				
1849	운양동		527	- 1	전	640	640	-	-	한국토지주택공사				
1850	운양동		528	- 0	답	725	-	-	725	한국토지주택공사				
1851	운양동		528	- 1	답	75	75	-	-	한국토지주택공사				
1852	운양동		530	- 4	과	288	-	-	288	한국토지주택공사				
1853	운양동		530	- 5	과	2,063	2,063	-	-	한국토지주택공사				
1854	운양동		531	- 0	전	660	-	-	660	한국토지주택공사				
1855	운양동		531	- 3	전	561	561	-	-	한국토지주택공사				
1856	운양동		531	- 4	전	339	339	-	-	한국토지주택공사				
1857	운양동		531	- 1	전	128	-	-	128	한국토지주택공사				
1858	운양동		531	- 5	전	17	17	-	-	한국토지주택공사				
1859	운양동		531	- 6	전	83	83	-	-	한국토지주택공사				
1860	운양동		532	- 0	전	1	-	-	1	한국토지주택공사				
1861	운양동		532	- 1	전	2,062	2,062	-	-	한국토지주택공사				
1862	운양동		534	- 2	답	138	-	-	138	한국토지주택공사				
1863	운양동		534	- 4	답	1,519	1,519	-	-	한국토지주택공사				
1864	운양동		535	- 2	답	476	-	-	476	한국토지주택공사				
1865	운양동		535	- 4	답	702	702	-	-	한국토지주택공사				
1866	운양동		535	- 5	답	286	286	-	-	한국토지주택공사				
1867	운양동		535	- 3	답	1,143	-	1,143	-	한국토지주택공사				



연번	소재지	지번			지목	면적(㎡)			소유자		관계인			
		산	본번	부번		공부상 면적	편입면적		성명	주소	성명	주소	소유권이외의권리 종류및내용	
							1단계	2단계						3단계
1868	운양동		535	- 6	답	1,786	1,786	-	-	한국토지주택공사				
1869	운양동		536	- 0	답	543	-	543	-	한국토지주택공사				
1870	운양동		536	- 1	답	1,510	1,510	-	-	한국토지주택공사				
1871	운양동		537	- 0	전	485	-	-	485	한국토지주택공사				
1872	운양동		537	- 3	전	1,491	1,491	-	-	한국토지주택공사				
1873	운양동		537	- 4	전	44	44	-	-	한국토지주택공사				
1874	운양동		537	- 2	전	4	-	-	4	한국토지주택공사				
1875	운양동		537	- 5	전	2,485	2,485	-	-	한국토지주택공사				
1876	운양동		540	- 0	답	362	-	362	-	한국토지주택공사				
1877	운양동		540	- 1	답	3,089	3,089	-	-	한국토지주택공사				
1878	운양동		541	- 0	답	5,509	-	5,509	-	한국토지주택공사				
1879	운양동		541	- 1	답	2,228	2,228	-	-	한국토지주택공사				
1880	운양동		541	- 2	답	256	256	-	-	한국토지주택공사				
1881	운양동		543	- 0	답	890	-	890	-	한국토지주택공사				
1882	운양동		543	- 1	답	1,642	1,642	-	-	한국토지주택공사				
1883	운양동		544	- 1	답	363	-	363	-	한국토지주택공사				
1884	운양동		544	- 3	답	867	867	-	-	한국토지주택공사				
1885	운양동		545	- 0	답	523	-	523	-	한국토지주택공사				
1886	운양동		545	- 4	답	5	5	-	-	한국토지주택공사				
1887	운양동		545	- 1	답	527	-	527	-	한국토지주택공사				
1888	운양동		545	- 5	답	1	1	-	-	한국토지주택공사				
1889	운양동		546	- 0	답	475	-	-	475	한국토지주택공사				
1890	운양동		546	- 1	답	80	-	80	-	한국토지주택공사				
1891	운양동		546	- 2	답	42	42	-	-	한국토지주택공사				
1892	운양동		546	- 3	답	1,892	1,892	-	-	한국토지주택공사				
1893	운양동		547	- 0	답	49	-	-	49	한국토지주택공사				
1894	운양동		547	- 1	답	373	-	373	-	한국토지주택공사				
1895	운양동		547	- 2	답	2,011	2,011	-	-	한국토지주택공사				
1896	운양동		548	- 1	답	153	-	153	-	한국토지주택공사				
1897	운양동		548	- 4	답	6,789	6,789	-	-	한국토지주택공사				
1898	운양동		548	- 2	답	1,775	-	1,775	-	한국토지주택공사				
1899	운양동		548	- 5	답	254	254	-	-	한국토지주택공사				
1900	운양동		552	- 0	구	291	-	291	-	한국토지주택공사				
1901	운양동		552	- 2	구	11	11	-	-	한국토지주택공사				
1902	운양동		554	- 2	전	1,012	-	1,012	-	한국토지주택공사				
1903	운양동		554	- 11	전	57	57	-	-	한국토지주택공사				
1904	운양동		592	- 8	과	492	-	-	492	한국토지주택공사				
1905	운양동		592	- 10	과	11	11	-	-	한국토지주택공사				
1906	운양동		592	- 11	과	3,463	3,463	-	-	한국토지주택공사				
1907	운양동		592	- 9	과	203	-	-	203	한국토지주택공사				
1908	운양동		592	- 12	과	147	147	-	-	한국토지주택공사				
1909	운양동		592	- 13	과	133	133	-	-	한국토지주택공사				
1910	운양동		617	- 1	전	1,057	-	1,057	-	한국토지주택공사				
1911	운양동		617	- 4	전	143	143	-	-	한국토지주택공사				
1912	운양동		617	- 2	답	1,690	-	1,690	-	한국토지주택공사				
1913	운양동		617	- 5	답	955	955	-	-	한국토지주택공사				
1914	운양동		617	- 3	답	1,103	-	1,103	-	한국토지주택공사				
1915	운양동		617	- 6	답	1,333	1,333	-	-	한국토지주택공사				
1916	운양동		654	- 0	답	1,230	-	1,230	-	한국토지주택공사				
1917	운양동		654	- 1	답	39	39	-	-	한국토지주택공사				
1918	운양동		655	- 0	전	2,556	-	2,556	-	한국토지주택공사				
1919	운양동		655	- 1	전	624	624	-	-	한국토지주택공사				
1920	운양동		665	- 0	전	282	-	282	-	한국토지주택공사				
1921	운양동		665	- 2	전	406	406	-	-	한국토지주택공사				
1922	운양동		665	- 1	전	239	-	239	-	한국토지주택공사				

연번	소재지	지번			지목	면적(㎡)				소유자		관계인		
		산	본번	부번		공부상 면적	편입면적			성명	주소	성명	주소	소유권이외의권리 종류및내용
							1단계	2단계	3단계					
1923	운양동		665	- 3	전	88	88	-	-	한국토지주택공사				
1924	운양동		675	- 2	과	576	-	-	576	한국토지주택공사				
1925	운양동		675	- 3	과	3,129	3,129	-	-	한국토지주택공사				
1926	운양동		675	- 4	과	3	3	-	-	한국토지주택공사				
1927	운양동		675	- 5	과	241	241	-	-	한국토지주택공사				
1928	운양동		677	- 1	전	459	-	-	459	한국토지주택공사				
1929	운양동		677	- 4	전	1,029	1,029	-	-	한국토지주택공사				
1930	운양동		686	- 0	전	1	-	-	1	한국토지주택공사				
1931	운양동		686	- 2	전	1,754	1,754	-	-	한국토지주택공사				
1932	운양동		698	- 1	천	376	-	-	376	한국토지주택공사				
1933	운양동		698	- 6	천	27	27	-	-	한국토지주택공사				
1934	운양동		698	- 3	답	341	-	-	341	한국토지주택공사				
1935	운양동		698	- 7	답	64	-	-	64	한국토지주택공사				
1936	운양동		698	- 8	답	2,495	2,495	-	-	한국토지주택공사				
1937	운양동		698	- 4	답	220	-	-	220	한국토지주택공사				
1938	운양동		698	- 9	답	560	560	-	-	한국토지주택공사				
1939	운양동		699	- 0	답	349	-	-	349	한국토지주택공사				
1940	운양동		699	- 4	답	549	549	-	-	한국토지주택공사				
1941	운양동		699	- 1	답	166	-	-	166	한국토지주택공사				
1942	운양동		699	- 5	답	732	732	-	-	한국토지주택공사				
1943	운양동		699	- 2	답	270	-	-	270	한국토지주택공사				
1944	운양동		699	- 6	답	627	627	-	-	한국토지주택공사				
1945	운양동		700	- 2	답	581	-	-	581	한국토지주택공사				
1946	운양동		700	- 5	답	464	464	-	-	한국토지주택공사				
1947	운양동		701	- 0	답	474	-	-	474	한국토지주택공사				
1948	운양동		701	- 1	답	128	128	-	-	한국토지주택공사				
1949	운양동		702	- 1	답	209	-	-	209	한국토지주택공사				
1950	운양동		702	- 3	답	257	257	-	-	한국토지주택공사				
1951	운양동		703	- 0	전	704	-	-	704	한국토지주택공사				
1952	운양동		703	- 1	전	1,934	1,934	-	-	한국토지주택공사				
1953	운양동		724	- 1	답	553	-	-	553	한국토지주택공사				
1954	운양동		724	- 2	답	349	349	-	-	한국토지주택공사				
1955	운양동		750	- 2	답	566	-	-	566	한국토지주택공사				
1956	운양동		750	- 7	답	6	-	-	6	한국토지주택공사				
1957	운양동		750	- 8	답	1,372	1,372	-	-	한국토지주택공사				
1958	운양동		750	- 3	답	36	-	-	36	한국토지주택공사				
1959	운양동		750	- 9	답	205	205	-	-	한국토지주택공사				
1960	운양동		750	- 5	전	641	-	-	641	한국토지주택공사				
1961	운양동		750	- 10	전	3,022	3,022	-	-	한국토지주택공사				
1962	운양동		751	- 3	전	794	794	-	-	한국토지주택공사				
1963	운양동		751	- 4	대	434	434	-	-	한국토지주택공사				
1964	운양동		1219	- 24	도	2,329	-	-	2,329	국(국토교통부)				
1965	운양동		1219	- 50	도	19	19	-	-	국(국토교통부)				
1966	운양동		1219	- 51	도	66	66	-	-	한국토지주택공사				
1967	운양동		1219	- 52	도	283	-	283	-	국(국토교통부)				
1968	운양동		1219	- 53	도	61	-	61	-	국(국토교통부)				
1969	운양동		1219	- 54	도	1	-	1	-	국(국토교통부)				
1970	운양동		1219	- 55	도	154	-	154	-	국(국토교통부)				
1971	운양동		1219	- 56	도	24	24	-	-	국(국토교통부)				
1972	운양동		1219	- 57	도	389	389	-	-	국(국토교통부)				
1973	운양동		1221	- 0	도	40	-	-	40	국(국토교통부)				
1974	운양동		1221	- 1	도	139	139	-	-	국(국토교통부)				
1975	운양동		1229	- 0	도	225	-	225	-	국(국토교통부)				
1976	운양동		1229	- 1	도	337	337	-	-	국(국토교통부)				
1977	운양동		53	- 1	전	196	-	-	25	한국토지주택공사				

연번	소재지	지번			지목	면적(㎡)			소유자		관계인			
		산	본번	부번		공부상 면적	편입면적			성명	주소	성명	주소	소유권이외의권리 종류및내용
							1단계	2단계	3단계					
1978	운양동		53	- 2	전	-	-	171	-	한국토지주택공사				
1979	운양동		60	- 9	도	363	-	-	94	한국토지주택공사				
1980	운양동		60	- 11	도	-	-	269	-	한국토지주택공사				
1981	운양동		64	- 4	전	1,655	-	-	1,651	한국토지주택공사				
1982	운양동		64	- 32	전	-	-	4	-	한국토지주택공사				
1983	운양동		64	- 5	구	208	-	-	66	한국토지주택공사				
1984	운양동		64	- 33	구	-	-	142	-	한국토지주택공사				
1985	운양동		64	- 7	전	916	-	-	543	한국토지주택공사				
1986	운양동		64	- 34	전	-	-	21	-	한국토지주택공사				
1987	운양동		64	- 35	전	-	-	352	-	한국토지주택공사				
1988	운양동		64	- 8	답	1,676	-	-	8	한국토지주택공사				
1989	운양동		64	- 36	답	-	-	1,668	-	한국토지주택공사				
1990	운양동		64	- 11	전	1,481	-	-	558	한국토지주택공사				
1991	운양동		64	- 37	전	-	-	923	-	한국토지주택공사				
1992	운양동		66	- 1	전	155	-	-	30	한국토지주택공사				
1993	운양동		66	- 5	전	-	-	125	-	한국토지주택공사				
1994	운양동		66	- 3	도	138	-	-	45	한국토지주택공사				
1995	운양동		66	- 6	도	-	-	93	-	한국토지주택공사				
1996	운양동		66	- 4	전	3,472	-	-	438	한국토지주택공사				
1997	운양동		66	- 7	전	-	-	3,034	-	한국토지주택공사				
1998	운양동		67	- 0	임	6,116	-	-	5,679	한국토지주택공사				
1999	운양동		67	- 2	임	-	-	437	-	한국토지주택공사				
2000	운양동		67	- 1	임	1,527	-	-	1,232	한국토지주택공사				
2001	운양동		67	- 3	임	-	-	295	-	한국토지주택공사				
2002	운양동		68	- 3	답	486	-	-	480	한국토지주택공사				
2003	운양동		68	- 6	답	-	-	6	-	한국토지주택공사				
2004	운양동		68	- 4	답	430	-	-	327	한국토지주택공사				
2005	운양동		68	- 7	답	-	-	103	-	한국토지주택공사				
2006	운양동		68	- 5	전	2,043	-	-	640	한국토지주택공사				
2007	운양동		68	- 8	전	-	-	1,403	-	한국토지주택공사				
2008	운양동		69	- 1	답	3,124	-	-	1,755	한국토지주택공사				
2009	운양동		69	- 46	답	-	-	1,369	-	한국토지주택공사				
2010	운양동		69	- 3	전	8,162	-	-	8	한국토지주택공사				
2011	운양동		69	- 47	전	-	-	8,154	-	한국토지주택공사				
2012	운양동		69	- 5	구	3,530	-	-	514	한국토지주택공사				
2013	운양동		69	- 48	구	-	-	3,016	-	한국토지주택공사				
2014	운양동		69	- 11	답	3,005	-	-	1,587	한국토지주택공사				
2015	운양동		69	- 49	답	-	-	1,418	-	한국토지주택공사				
2016	운양동		69	- 12	답	3,392	-	-	2,749	한국토지주택공사				
2017	운양동		69	- 50	답	-	-	643	-	한국토지주택공사				
2018	운양동		69	- 15	전	916	-	-	816	한국토지주택공사				
2019	운양동		69	- 51	전	-	-	100	-	한국토지주택공사				
2020	운양동		69	- 16	전	605	-	-	263	한국토지주택공사				
2021	운양동		69	- 52	전	-	-	342	-	한국토지주택공사				
2022	운양동		69	- 17	답	965	-	-	95	한국토지주택공사				
2023	운양동		69	- 53	답	-	-	870	-	한국토지주택공사				
2024	운양동		69	- 18	전	1,190	-	-	465	한국토지주택공사				
2025	운양동		69	- 54	전	-	-	725	-	한국토지주택공사				
2026	운양동		69	- 19	전	698	-	-	220	한국토지주택공사				
2027	운양동		69	- 55	전	-	-	478	-	한국토지주택공사				
2028	운양동		69	- 20	전	397	-	-	37	한국토지주택공사				
2029	운양동		69	- 56	전	-	-	360	-	한국토지주택공사				
2030	운양동		69	- 21	답	1,636	-	-	158	한국토지주택공사				
2031	운양동		69	- 57	답	-	-	1,478	-	한국토지주택공사				
2032	운양동		69	- 23	천	126	-	-	84	한국토지주택공사				

연번	소재지	지번			지목	면적(㎡)			소유자		관계인			
		산	본번	부번		공부상 면적	편입면적			성명	주소	성명	주소	소유권이외의권리 종류및내용
							1단계	2단계	3단계					
2033	운양동		69	- 58	천	-	-	42	-	한국토지주택공사				
2034	운양동		69	- 24	임	555	-	-	140	한국토지주택공사				
2035	운양동		69	- 59	임	-	-	415	-	한국토지주택공사				
2036	운양동		69	- 25	전	489	-	-	59	한국토지주택공사				
2037	운양동		69	- 60	전	-	-	430	-	한국토지주택공사				
2038	운양동		69	- 27	답	2,694	-	-	2,188	한국토지주택공사				
2039	운양동		69	- 61	답	-	-	506	-	한국토지주택공사				
2040	운양동		69	- 28	답	6,073	-	-	3,516	한국토지주택공사				
2041	운양동		69	- 62	답	-	-	2,557	-	한국토지주택공사				
2042	운양동		69	- 30	전	1,084	-	-	147	한국토지주택공사				
2043	운양동		69	- 63	전	-	-	937	-	한국토지주택공사				
2044	운양동		69	- 37	답	4,357	-	-	3,683	한국토지주택공사				
2045	운양동		69	- 64	답	-	-	674	-	한국토지주택공사				
2046	운양동		69	- 38	임	268	-	-	267	한국토지주택공사				
2047	운양동		69	- 65	임	-	-	1	-	한국토지주택공사				
2048	운양동		69	- 39	도	130	-	-	36	한국토지주택공사				
2049	운양동		69	- 66	도	-	-	94	-	한국토지주택공사				
2050	운양동		69	- 40	임	102	-	-	1	한국토지주택공사				
2051	운양동		69	- 67	임	-	-	101	-	한국토지주택공사				
2052	운양동		69	- 41	장	1,657	-	-	1,610	한국토지주택공사				
2053	운양동		69	- 68	장	-	-	47	-	한국토지주택공사				
2054	운양동		70	- 1	답	2,017	-	-	4	한국토지주택공사				
2055	운양동		70	- 3	답	-	-	2,013	-	한국토지주택공사				
2056	운양동		71	- 0	답	3,418	-	-	1,172	한국토지주택공사				
2057	운양동		71	- 1	답	-	-	388	-	한국토지주택공사				
2058	운양동		71	- 2	답	-	-	1,858	-	한국토지주택공사				
2059	운양동		88	- 1	전	56	-	-	14	국(국토교통부)				
2060	운양동		88	- 23	전	-	-	42	-	국(국토교통부)				
2061	운양동		88	- 4	전	46	-	-	6	국(국토교통부)				
2062	운양동		88	- 24	전	-	-	40	-	국(국토교통부)				
2063	운양동		88	- 9	전	20	-	-	7	국(국토교통부)				
2064	운양동		88	- 25	전	-	-	13	-	국(국토교통부)				
2065	운양동		88	- 13	대	18	-	-	13	국(국토교통부)				
2066	운양동		88	- 26	대	-	-	5	-	국(국토교통부)				
2067	운양동		88	- 20	대	30	-	-	24	국(국토교통부)				
2068	운양동		88	- 27	대	-	-	5	-	국(국토교통부)				
2069	운양동		88	- 28	대	-	-	1	-	국(국토교통부)				
2070	운양동		88	- 22	도	1,871	-	-	1	경기도				
2071	운양동		88	- 29	도	-	-	-	2	경기도				
2072	운양동		88	- 30	도	-	-	1,868	-	경기도				
2073	운양동		111	- 4	답	3,028	-	-	26	한국토지주택공사				
2074	운양동		111	- 12	답	-	-	3,002	-	한국토지주택공사				
2075	운양동		111	- 5	제	3,382	-	-	2,973	국(국토교통부)				
2076	운양동		111	- 13	제	-	-	409	-	국(국토교통부)				
2077	운양동		112	- 1	답	87	-	-	54	한국토지주택공사				
2078	운양동		112	- 13	답	-	-	33	-	한국토지주택공사				
2079	운양동		112	- 5	답	605	-	-	133	한국토지주택공사				
2080	운양동		112	- 14	답	-	-	472	-	한국토지주택공사				
2081	운양동		112	- 7	답	173	-	-	43	한국토지주택공사				
2082	운양동		112	- 15	답	-	-	130	-	한국토지주택공사				
2083	운양동		112	- 9	답	207	-	-	60	한국토지주택공사				
2084	운양동		112	- 16	답	-	-	147	-	한국토지주택공사				
2085	운양동		112	- 10	답	134	-	-	54	국(농림수산식품부)				
2086	운양동		112	- 17	답	-	-	80	-	국(농림수산식품부)				
2087	운양동		141	- 2	제	1,762	-	-	401	국(국토교통부)				

연번	소재지	지번			지목	면적(㎡)			소유자		관계인			
		산	본번	부번		공부상 면적	편입면적			성명	주소	성명	주소	소유권이외의권리 종류및내용
							1단계	2단계	3단계					
2088	운양동		141	- 14	제	-	-	1,361	-	국(국토교통부)				
2089	운양동		143	- 1	제	63	-	-	47	국(국토교통부)				
2090	운양동		143	- 16	제	-	-	16	-	국(국토교통부)				
2091	운양동		143	- 2	제	132	-	-	98	국(국토교통부)				
2092	운양동		143	- 17	제	-	-	34	-	국(국토교통부)				
2093	운양동		143	- 4	제	337	-	-	268	국(국토교통부)				
2094	운양동		143	- 18	제	-	-	69	-	국(국토교통부)				
2095	운양동		144	- 2	전	307	-	-	9	한국토지주택공사				
2096	운양동		144	- 8	전	-	-	298	-	한국토지주택공사				
2097	운양동		144	- 7	전	143	-	-	52	국(기획재정부)				
2098	운양동		144	- 9	전	-	-	91	-	국(기획재정부)				
2099	운양동		150	- 0	장	1,995	-	-	1,282	한국토지주택공사				
2100	운양동		150	- 3	장	-	-	713	-	한국토지주택공사				
2101	운양동		150	- 2	도	38	-	-	9	한국토지주택공사				
2102	운양동		150	- 4	도	-	-	29	-	한국토지주택공사				
2103	운양동		152	- 1	장	2,917	-	-	25	한국토지주택공사				
2104	운양동		152	- 12	장	-	-	2,892	-	한국토지주택공사				
2105	운양동		152	- 3	임	44	-	-	2	한국토지주택공사				
2106	운양동		152	- 13	임	-	-	42	-	한국토지주택공사				
2107	운양동		152	- 8	임	6,846	-	-	6,563	한국토지주택공사				
2108	운양동		152	- 14	임	-	-	161	-	한국토지주택공사				
2109	운양동		152	- 15	임	-	-	122	-	한국토지주택공사				
2110	운양동		152	- 11	대	114	-	-	110	한국토지주택공사				
2111	운양동		152	- 16	대	-	-	4	-	한국토지주택공사				
2112	운양동		334	- 1	대	1,441	-	-	1,277	한국토지주택공사				
2113	운양동		334	- 3	대	-	-	164	-	한국토지주택공사				
2114	운양동		335	- 2	전	1,759	-	-	332	한국토지주택공사				
2115	운양동		335	- 3	전	-	-	1,427	-	한국토지주택공사				
2116	운양동		336	- 0	답	1,884	-	-	227	한국토지주택공사				
2117	운양동		336	- 1	답	-	-	1,657	-	한국토지주택공사				
2118	운양동		339	- 0	전	387	-	-	161	한국토지주택공사				
2119	운양동		339	- 1	전	-	-	226	-	한국토지주택공사				
2120	운양동		341	- 1	전	1,775	-	-	730	한국토지주택공사				
2121	운양동		341	- 7	전	-	-	1,045	-	한국토지주택공사				
2122	운양동		341	- 4	도	155	-	-	139	국(국토교통부)				
2123	운양동		341	- 8	도	-	-	16	-	국(국토교통부)				
2124	운양동		345	- 15	대	641	-	-	25	한국토지주택공사				
2125	운양동		345	- 38	대	-	-	616	-	한국토지주택공사				
2126	운양동		345	- 23	제	89	-	-	44	한국토지주택공사				
2127	운양동		345	- 39	제	-	-	45	-	한국토지주택공사				
2128	운양동		345	- 28	답	318	-	-	23	한국토지주택공사				
2129	운양동		345	- 40	답	-	-	295	-	한국토지주택공사				
2130	운양동		378	- 0	답	3,273	-	-	38	한국토지주택공사				
2131	운양동		378	- 1	답	-	-	3,235	-	한국토지주택공사				
2132	운양동		379	- 0	목	3,512	-	-	349	한국토지주택공사				
2133	운양동		379	- 2	목	-	-	3,163	-	한국토지주택공사				
2134	운양동		379	- 1	답	3,979	-	-	844	한국토지주택공사				
2135	운양동		379	- 3	답	-	-	3,135	-	한국토지주택공사				
2136	운양동		380	- 0	전	1,431	-	-	1	한국토지주택공사				
2137	운양동		380	- 1	전	-	-	1,430	-	한국토지주택공사				
2138	운양동		395	- 8	장	1,264	-	-	519	한국토지주택공사				
2139	운양동		395	- 10	장	-	-	745	-	한국토지주택공사				
2140	운양동		396	- 0	답	2,129	-	-	1,344	한국토지주택공사				
2141	운양동		396	- 1	답	-	-	785	-	한국토지주택공사				
2142	운양동		397	- 0	답	1,319	-	-	1,025	한국토지주택공사				

연번	소재지	지번			지목	면적(㎡)			소유자		관계인			
		산	본번	부번		공부상 면적	편입면적			성명	주소	성명	주소	소유권이외의권리 종류및내용
							1단계	2단계	3단계					
2143	운양동		397	- 1	답	-	-	294	-	한국토지주택공사				
2144	운양동		398	- 4	대	976	-	-	617	한국토지주택공사				
2145	운양동		398	- 8	대	-	-	359	-	한국토지주택공사				
2146	운양동		398	- 6	도	91	-	-	74	한국토지주택공사				
2147	운양동		398	- 9	도	-	-	17	-	한국토지주택공사				
2148	운양동		398	- 7	장	1,752	-	-	1,749	한국토지주택공사				
2149	운양동		398	- 10	장	-	-	3	-	한국토지주택공사				
2150	운양동		401	- 4	답	2,516	-	-	313	한국토지주택공사				
2151	운양동		401	- 35	답	-	-	2,203	-	한국토지주택공사				
2152	운양동		401	- 5	답	1,061	-	-	53	한국토지주택공사				
2153	운양동		401	- 36	답	-	-	1,008	-	한국토지주택공사				
2154	운양동		401	- 6	답	3,418	-	-	734	한국토지주택공사				
2155	운양동		401	- 37	답	-	-	2,684	-	한국토지주택공사				
2156	운양동		401	- 13	답	1,553	-	-	1,226	한국토지주택공사				
2157	운양동		401	- 38	답	-	-	327	-	한국토지주택공사				
2158	운양동		401	- 18	답	2,007	-	-	230	한국토지주택공사				
2159	운양동		401	- 39	답	-	-	1,777	-	한국토지주택공사				
2160	운양동		401	- 19	답	3,306	-	-	1,421	한국토지주택공사				
2161	운양동		401	- 40	답	-	-	1,885	-	한국토지주택공사				
2162	운양동		401	- 22	답	6,600	-	-	2,659	한국토지주택공사				
2163	운양동		401	- 41	답	-	-	3,941	-	한국토지주택공사				
2164	운양동		405	- 0	답	2,789	-	-	837	한국토지주택공사				
2165	운양동		405	- 2	답	-	-	-	74	한국토지주택공사				
2166	운양동		405	- 3	답	-	-	1,878	-	한국토지주택공사				
2167	운양동		411	- 0	대	410	-	-	100	한국토지주택공사				
2168	운양동		411	- 1	대	-	-	310	-	한국토지주택공사				
2169	운양동		412	- 1	전	268	-	-	100	한국토지주택공사				
2170	운양동		412	- 6	전	-	-	168	-	한국토지주택공사				
2171	운양동		413	- 1	답	2,598	-	-	2,003	한국토지주택공사				
2172	운양동		413	- 3	답	-	-	595	-	한국토지주택공사				
2173	운양동		428	- 4	대	238	-	-	81	한국토지주택공사				
2174	운양동		428	- 7	대	-	-	157	-	한국토지주택공사				
2175	운양동		430	- 0	대	625	-	-	373	한국토지주택공사				
2176	운양동		430	- 1	대	-	-	252	-	한국토지주택공사				
2177	운양동		431	- 0	장	548	-	-	314	한국토지주택공사				
2178	운양동		431	- 9	장	-	-	234	-	한국토지주택공사				
2179	운양동		431	- 3	도	30	-	-	4	한국토지주택공사				
2180	운양동		431	- 10	도	-	-	26	-	한국토지주택공사				
2181	운양동		436	- 0	답	1,779	-	-	765	한국토지주택공사				
2182	운양동		436	- 1	답	-	-	1,014	-	한국토지주택공사				
2183	운양동		437	- 1	답	6,175	-	-	5,706	한국토지주택공사				
2184	운양동		437	- 3	답	-	-	469	-	한국토지주택공사				
2185	운양동		455	- 0	답	1,197	-	-	1,150	한국토지주택공사				
2186	운양동		455	- 1	답	-	-	47	-	한국토지주택공사				
2187	운양동		500	- 7	전	308	-	-	129	한국토지주택공사				
2188	운양동		500	- 12	전	-	-	179	-	한국토지주택공사				
2189	운양동		500	- 11	장	1,110	-	-	951	한국토지주택공사				
2190	운양동		500	- 13	장	-	-	7	-	한국토지주택공사				
2191	운양동		500	- 14	장	-	-	152	-	한국토지주택공사				
2192	운양동		501	- 0	전	1,474	-	-	1,117	한국토지주택공사				
2193	운양동		501	- 1	전	-	-	357	-	한국토지주택공사				
2194	운양동		502	- 3	대	455	-	-	191	한국토지주택공사				
2195	운양동		502	- 17	대	-	-	264	-	한국토지주택공사				
2196	운양동		502	- 4	대	56	-	-	24	한국토지주택공사				
2197	운양동		502	- 18	대	-	-	32	-	한국토지주택공사				

연번	소재지	지번			지목	면적(㎡)			소유자		관계인			
		산	본번	부번		공부상 면적	편입면적			성명	주소	성명	주소	소유권이외의권리 종류및내용
							1단계	2단계	3단계					
2198	운양동		502	- 11	대	520	-	-	29	한국토지주택공사				
2199	운양동		502	- 19	대	-	-	491	-	한국토지주택공사				
2200	운양동		503	- 0	대	607	-	-	1	한국토지주택공사				
2201	운양동		503	- 9	대	-	-	606	-	한국토지주택공사				
2202	운양동		503	- 5	장	458	-	-	111	한국토지주택공사				
2203	운양동		503	- 10	장	-	-	347	-	한국토지주택공사				
2204	운양동		503	- 7	임	150	-	-	54	한국토지주택공사				
2205	운양동		503	- 11	임	-	-	96	-	한국토지주택공사				
2206	운양동		503	- 8	대	472	-	-	443	한국토지주택공사				
2207	운양동		503	- 12	대	-	-	21	-	한국토지주택공사				
2208	운양동		503	- 13	대	-	-	8	-	한국토지주택공사				
2209	운양동		519	- 0	답	1,690	-	-	445	한국토지주택공사				
2210	운양동		519	- 2	답	-	-	1,245	-	한국토지주택공사				
2211	운양동		557	- 2	장	1,500	-	-	1,493	한국토지주택공사				
2212	운양동		557	- 5	장	-	-	7	-	한국토지주택공사				
2213	운양동		581	- 2	도	73	-	-	72	김포시				
2214	운양동		581	- 4	도	-	-	1	-	김포시				
2215	운양동		603	- 5	전	3,788	-	-	5	한국토지주택공사				
2216	운양동		603	- 10	전	-	-	3,783	-	한국토지주택공사				
2217	운양동		606	- 2	대	456	-	-	171	한국토지주택공사				
2218	운양동		606	- 4	대	-	-	285	-	한국토지주택공사				
2219	운양동		606	- 3	전	261	-	-	21	한국토지주택공사				
2220	운양동		606	- 5	전	-	-	240	-	한국토지주택공사				
2221	운양동		607	- 2	도	86	-	-	59	국(국토교통부)				
2222	운양동		607	- 10	도	-	-	27	-	국(국토교통부)				
2223	운양동		607	- 3	대	56	-	-	55	한국토지주택공사				
2224	운양동		607	- 11	대	-	-	1	-	한국토지주택공사				
2225	운양동		607	- 5	대	533	-	-	24	한국토지주택공사				
2226	운양동		607	- 12	대	-	-	509	-	한국토지주택공사				
2227	운양동		607	- 6	대	566	-	-	182	한국토지주택공사				
2228	운양동		607	- 13	대	-	-	384	-	한국토지주택공사				
2229	운양동		607	- 7	대	610	-	-	144	한국토지주택공사				
2230	운양동		607	- 14	대	-	-	-	9	한국토지주택공사				
2231	운양동		607	- 15	대	-	-	457	-	한국토지주택공사				
2232	운양동		607	- 9	대	266	-	-	251	한국토지주택공사				
2233	운양동		607	- 16	대	-	-	15	-	한국토지주택공사				
2234	운양동		610	- 2	도	119	-	-	88	한국토지주택공사				
2235	운양동		610	- 6	도	-	-	31	-	한국토지주택공사				
2236	운양동		610	- 4	대	444	-	-	16	한국토지주택공사				
2237	운양동		610	- 7	대	-	-	428	-	한국토지주택공사				
2238	운양동		610	- 5	대	192	-	-	19	한국토지주택공사				
2239	운양동		610	- 8	대	-	-	173	-	한국토지주택공사				
2240	운양동		611	- 1	대	841	-	-	63	한국토지주택공사				
2241	운양동		611	- 4	대	-	-	778	-	한국토지주택공사				
2242	운양동		611	- 2	대	575	-	-	472	한국토지주택공사				
2243	운양동		611	- 5	대	-	-	103	-	한국토지주택공사				
2244	운양동		612	- 8	임	5,363	-	-	2,340	한국토지주택공사				
2245	운양동		612	- 11	임	-	-	3,023	-	한국토지주택공사				
2246	운양동		641	- 1	전	972	-	-	54	한국토지주택공사				
2247	운양동		641	- 3	전	-	-	918	-	한국토지주택공사				
2248	운양동		641	- 2	도	93	-	-	14	한국토지주택공사				
2249	운양동		641	- 4	도	-	-	79	-	한국토지주택공사				
2250	운양동		750	- 1	대	635	-	-	547	한국토지주택공사				
2251	운양동		750	- 11	대	-	-	88	-	한국토지주택공사				
2252	운양동		750	- 6	도	23	-	-	20	한국토지주택공사				

연번	소재지	지번			지목	면적(㎡)			소유자		관계인			
		산	본번	부번		공부상 면적	편입면적			성명	주소	성명	주소	소유권이외의권리 종류및내용
							1단계	2단계	3단계					
2253	운양동		750	- 12	도	-	-	3	-	한국토지주택공사				
2254	운양동		751	- 0	전	1,259	-	-	2	한국토지주택공사				
2255	운양동		751	- 5	전	-	-	1,257	-	한국토지주택공사				
2256	운양동		751	- 2	대	240	-	-	186	한국토지주택공사				
2257	운양동		751	- 6	대	-	-	54	-	한국토지주택공사				
2258	운양동		754	- 0	전	3,795	-	-	223	한국토지주택공사				
2259	운양동		754	- 2	전	-	-	-	68	한국토지주택공사				
2260	운양동		754	- 3	전	-	-	3,504	-	한국토지주택공사				
2261	운양동		756	- 2	답	1,851	-	-	1,843	한국토지주택공사				
2262	운양동		756	- 4	답	-	-	8	-	한국토지주택공사				
2263	운양동		759	- 2	전	717	-	-	705	한국토지주택공사				
2264	운양동		759	- 3	전	-	-	12	-	한국토지주택공사				
2265	운양동		760	- 0	전	304	-	-	35	한국토지주택공사				
2266	운양동		760	- 1	전	-	-	269	-	한국토지주택공사				
2267	운양동		761	- 0	전	446	-	-	2	한국토지주택공사				
2268	운양동		761	- 4	전	-	-	444	-	한국토지주택공사				
2269	운양동		762	- 0	전	142	-	-	74	한국토지주택공사				
2270	운양동		762	- 6	전	-	-	-	1	한국토지주택공사				
2271	운양동		762	- 7	전	-	-	67	-	한국토지주택공사				
2272	운양동		762	- 1	전	1,174	-	-	51	한국토지주택공사				
2273	운양동		762	- 8	전	-	-	-	227	한국토지주택공사				
2274	운양동		762	- 9	전	-	-	896	-	한국토지주택공사				
2275	운양동		762	- 3	도	73	-	-	71	김포시				
2276	운양동		762	- 10	도	-	-	2	-	김포시				
2277	운양동		762	- 5	대	294	-	-	142	한국토지주택공사				
2278	운양동		762	- 11	대	-	-	152	-	한국토지주택공사				
2279	운양동		1011	- 0	답	1,817	-	-	1,568	한국토지주택공사				
2280	운양동		1011	- 5	답	-	-	249	-	한국토지주택공사				
2281	운양동		1011	- 1	구	1,439	-	-	1,207	한국토지주택공사				
2282	운양동		1011	- 6	구	-	-	232	-	한국토지주택공사				
2283	운양동		1012	- 0	답	1,847	-	-	185	한국토지주택공사				
2284	운양동		1012	- 3	답	-	-	1,662	-	한국토지주택공사				
2285	운양동		1013	- 1	전	261	-	-	35	한국토지주택공사				
2286	운양동		1013	- 11	전	-	-	226	-	한국토지주택공사				
2287	운양동		1016	- 0	전	429	-	-	4	한국토지주택공사				
2288	운양동		1016	- 12	전	-	-	425	-	한국토지주택공사				
2289	운양동		1016	- 7	전	3,681	-	-	2,870	한국토지주택공사				
2290	운양동		1016	- 13	전	-	-	811	-	한국토지주택공사				
2291	운양동		1016	- 11	전	499	-	-	284	한국토지주택공사				
2292	운양동		1016	- 14	전	-	-	215	-	한국토지주택공사				
2293	운양동		1017	- 0	전	1,296	-	-	559	한국토지주택공사				
2294	운양동		1017	- 5	전	-	-	737	-	한국토지주택공사				
2295	운양동		1017	- 3	전	292	-	-	66	한국토지주택공사				
2296	운양동		1017	- 6	전	-	-	226	-	한국토지주택공사				
2297	운양동		1019	- 2	장	1,183	-	-	1,169	한국토지주택공사				
2298	운양동		1019	- 6	장	-	-	14	-	한국토지주택공사				
2299	운양동		1019	- 3	대	714	-	-	18	한국토지주택공사				
2300	운양동		1019	- 7	대	-	-	696	-	한국토지주택공사				
2301	운양동		1022	- 6	잡	1,567	-	-	1,124	한국토지주택공사				
2302	운양동		1022	- 11	잡	-	-	443	-	한국토지주택공사				
2303	운양동		1219	- 26	도	29	-	-	2	한국토지주택공사				
2304	운양동		1219	- 58	도	-	-	27	-	한국토지주택공사				
2305	운양동		1219	- 29	도	7,242	-	-	3,638	국(국토교통부)				
2306	운양동		1219	- 59	도	-	-	3,071	-	국(국토교통부)				
2307	운양동		1219	- 60	도	-	-	533	-	국(국토교통부)				



연번	소재지	지번			지목	면적(㎡)			소유자		관계인			
		산	본번	부번		공부상 면적	편입면적		성명	주소	성명	주소	소유권이외의권리 종류및내용	
							1단계	2단계						3단계
2308	운양동		1219	- 30	도	56	-	-	7	한국토지주택공사				
2309	운양동		1219	- 61	도	-	-	49	-	한국토지주택공사				
2310	운양동		1219	- 33	도	30	-	-	3	국(국토교통부)				
2311	운양동		1219	- 62	도	-	-	27	-	국(국토교통부)				
2312	운양동		1219	- 39	도	4,008	-	-	146	국(국토교통부)				
2313	운양동		1219	- 63	도	-	-	-	714	국(국토교통부)				
2314	운양동		1219	- 64	도	-	-	3,148	-	국(국토교통부)				
2315	운양동		1227	- 0	도	1,357	-	-	1,352	국(국토교통부)				
2316	운양동		1227	- 2	도	-	-	5	-	국(국토교통부)				
2317	운양동		1232	- 2	도	299	-	-	185	국(국토교통부)				
2318	운양동		1232	- 4	도	-	-	114	-	국(국토교통부)				
2319	운양동		1232	- 3	도	163	-	-	159	국(국토교통부)				
2320	운양동		1232	- 5	도	-	-	4	-	국(국토교통부)				
2321	운양동		1245	- 8	답	493,274	-	-	492,961	한국토지주택공사				
2322	운양동		1245	- 93	답	-	-	313	-	한국토지주택공사				
2323	운양동		1245	- 63	도	822	-	-	822	한국토지주택공사				
2324	운양동		1245	- 64	도	598	-	-	598	경기도				
2325	운양동		1245	- 72	답	698	-	-	698	김포시				
2326	운양동	산	13	- 9	임	14,711	-	-	14,456	한국토지주택공사				
2327	운양동	산	13	- 16	임	-	-	255	-	한국토지주택공사				
2328	운양동	산	25	- 1	임	75,110	-	-	74,038	한국토지주택공사				
2329	운양동	산	25	- 3	임	-	-	413	-	한국토지주택공사				
2330	운양동	산	25	- 4	임	-	-	233	-	한국토지주택공사				
2331	운양동	산	25	- 5	임	-	-	426	-	한국토지주택공사				
2332	운양동	산	37	- 6	임	715	-	-	292	한국토지주택공사				
2333	운양동	산	37	- 8	임	-	-	423	-	한국토지주택공사				
2334	운양동	산	39	- 2	임	328	-	-	94	한국토지주택공사				
2335	운양동	산	39	- 6	임	-	-	234	-	한국토지주택공사				
2336	운양동	산	39	- 4	임	33	-	-	22	한국토지주택공사				
2337	운양동	산	39	- 7	임	-	-	11	-	한국토지주택공사				
2338	운양동	산	43	- 1	임	2,083	-	-	481	한국토지주택공사				
2339	운양동	산	43	- 4	임	-	-	1,602	-	한국토지주택공사				
2340	운양동	산	45	- 0	임	3,570	-	-	2,436	한국토지주택공사				
2341	운양동	산	45	- 1	임	-	-	1,134	-	한국토지주택공사				
2342	운양동	산	71	- 0	임	2,243	-	-	372	한국토지주택공사				
2343	운양동	산	71	- 2	임	-	-	1,871	-	한국토지주택공사				
2344	운양동	산	72	- 1	임	1,258	-	-	156	한국토지주택공사				
2345	운양동	산	72	- 2	임	-	-	1,102	-	한국토지주택공사				
2346	운양동	산	153	- 3	임	22,080	-	-	977	한국토지주택공사				
2347	운양동	산	153	- 5	임	-	-	21,103	-	한국토지주택공사				
2348	운양동	산	153	- 4	임	257	-	-	43	한국토지주택공사				
2349	운양동	산	153	- 6	임	-	-	214	-	한국토지주택공사				
2350	운양동	산	162	- 7	임	595	-	-	274	한국토지주택공사				
2351	운양동	산	162	- 8	임	-	-	321	-	한국토지주택공사				
2352	운양동	산	7	- 1	임	2,568	-	-	2,568	한국토지주택공사				
2353	운양동	산	7	- 5	임	61	61	-	-	한국토지주택공사				
2354	운양동	산	13	- 15	임	6	6	-	-	한국토지주택공사				
2355	운양동	산	57	- 0	임	264	-	-	264	한국토지주택공사				
2356	운양동	산	57	- 3	임	357	357	-	-	한국토지주택공사				
2357	운양동	산	57	- 4	임	3,725	3,725	-	-	한국토지주택공사				
2358	운양동	산	58	- 1	임	4,779	-	-	4,779	한국토지주택공사				
2359	운양동	산	58	- 6	임	520	520	-	-	한국토지주택공사				
2360	운양동	산	58	- 7	임	518	518	-	-	한국토지주택공사				
2361	운양동	산	58	- 2	임	3,200	-	-	3,200	한국토지주택공사				

연번	소재지	지번			지목	면적(㎡)				소유자		관계인			
		산	본번	부번		공부상 면적	편입면적			성명	주소	성명	주소	소유권이외의권리 종류및내용	
							1단계	2단계	3단계						
2362	운양동	산	58	-	8	임	2,850	2,850	-	-	한국토지주택공사				
2363	운양동	산	58	-	3	임	203	-	-	203	한국토지주택공사				
2364	운양동	산	58	-	9	임	788	788	-	-	한국토지주택공사				
2365	운양동	산	58	-	4	임	2,629	-	-	2,629	한국토지주택공사				
2366	운양동	산	58	-	10	임	1,372	1,372	-	-	한국토지주택공사				
2367	운양동	산	59	-	0	임	1,718	-	-	1,718	한국토지주택공사				
2368	운양동	산	59	-	1	임	2,249	2,249	-	-	한국토지주택공사				
2369	운양동	산	60	-	1	임	1,003	-	-	1,003	한국토지주택공사				
2370	운양동	산	60	-	6	임	2,964	2,964	-	-	한국토지주택공사				
2371	운양동	산	63	-	4	임	76	-	76	-	한국토지주택공사				
2372	운양동	산	63	-	12	임	5,018	5,018	-	-	한국토지주택공사				
2373	운양동	산	63	-	6	임	266	-	266	-	한국토지주택공사				
2374	운양동	산	63	-	13	임	532	532	-	-	한국토지주택공사				
2375	운양동	산	64	-	1	임	3,810	-	3,810	-	한국토지주택공사				
2376	운양동	산	64	-	7	임	752	752	-	-	한국토지주택공사				
2377	운양동	산	65	-	1	임	5,686	-	5,686	-	한국토지주택공사				
2378	운양동	산	65	-	2	임	1,752	1,752	-	-	한국토지주택공사				
2379	운양동	산	189	-	0	도	164	-	164	-	국(국토교통부)				
2380	운양동	산	189	-	1	도	34	34	-	-	국(국토교통부)				
2381	운양동	산	2	-	0	임	1,239	-	-	1,239	한국토지주택공사				
2382	운양동	산	3	-	0	임	4,781	-	-	4,781	한국토지주택공사				
2383	운양동	산	4	-	0	임	6,979	-	-	6,979	한국토지주택공사				
2384	운양동	산	5	-	0	임	4,959	-	-	4,959	한국토지주택공사				
2385	운양동	산	6	-	1	임	694	-	-	694	한국토지주택공사				
2386	운양동	산	6	-	2	임	1,190	-	-	1,190	한국토지주택공사				
2387	운양동	산	6	-	3	임	3,458	-	-	3,458	한국토지주택공사				
2388	운양동	산	6	-	4	임	2,631	-	-	2,631	한국토지주택공사				
2389	운양동	산	7	-	0	임	3,967	-	-	3,967	한국토지주택공사				
2390	운양동	산	7	-	2	임	404	-	-	404	한국토지주택공사				
2391	운양동	산	7	-	3	임	336	-	-	336	한국토지주택공사				
2392	운양동	산	7	-	4	임	300	-	-	300	한국토지주택공사				
2393	운양동	산	8	-	1	임	838	-	-	838	한국토지주택공사				
2394	운양동	산	8	-	3	임	703	-	-	703	한국토지주택공사				
2395	운양동	산	8	-	4	임	5,319	-	-	5,319	한국토지주택공사				
2396	운양동	산	8	-	5	임	677	-	-	677	한국토지주택공사				
2397	운양동	산	9	-	1	임	1,775	-	-	1,775	한국토지주택공사				
2398	운양동	산	9	-	2	임	7,438	-	-	7,438	한국토지주택공사				
2399	운양동	산	9	-	5	임	1,884	-	-	1,884	한국토지주택공사				
2400	운양동	산	9	-	6	임	3,769	-	-	3,769	한국토지주택공사				
2401	운양동	산	9	-	7	임	10,215	-	-	10,215	한국토지주택공사				
2402	운양동	산	9	-	8	임	7,047	-	-	7,047	한국토지주택공사				
2403	운양동	산	9	-	9	임	3,500	-	-	3,500	한국토지주택공사				
2404	운양동	산	9	-	10	임	25,596	-	-	25,596	한국토지주택공사				
2405	운양동	산	9	-	11	임	6,050	-	-	6,050	한국토지주택공사				
2406	운양동	산	9	-	14	임	804	-	-	804	한국토지주택공사				
2407	운양동	산	9	-	15	임	899	-	-	899	한국토지주택공사				
2408	운양동	산	9	-	16	임	10,432	-	-	10,432	한국토지주택공사				
2409	운양동	산	9	-	17	임	863	-	-	863	한국토지주택공사				
2410	운양동	산	9	-	18	임	987	-	-	987	한국토지주택공사				
2411	운양동	산	9	-	19	임	1,065	-	-	1,065	한국토지주택공사				
2412	운양동	산	9	-	20	임	2,845	-	-	2,845	한국토지주택공사				
2413	운양동	산	9	-	21	임	635	-	-	635	한국토지주택공사				
2414	운양동	산	9	-	22	임	3,037	-	-	3,037	한국토지주택공사				
2415	운양동	산	9	-	23	임	1,775	-	-	1,775	한국토지주택공사				
2416	운양동	산	9	-	24	임	1,776	-	-	1,776	한국토지주택공사				

연번	소재지	지번			지목	면적(㎡)			소유자		관계인				
		산	본번	부번		공부상 면적	편입면적			성명	주소	성명	주소	소유권이외의권리 종류및내용	
							1단계	2단계	3단계						
2417	운양동	산	9	-	25	임	1,065	-	-	1,065	한국토지주택공사				
2418	운양동	산	9	-	26	임	1,065	-	-	1,065	한국토지주택공사				
2419	운양동	산	9	-	27	임	1,065	-	-	1,065	한국토지주택공사				
2420	운양동	산	9	-	28	임	1,066	-	-	1,066	한국토지주택공사				
2421	운양동	산	11	-	1	임	5,244	-	-	5,193	한국토지주택공사				
2422	운양동		273	-	25	임	-	-	-	50	한국토지주택공사				
2423	운양동	산	11	-	2	임	3	-	-	3	국(국토교통부)				
2424	운양동	산	11	-	3	임	8,535	-	-	8,535	한국토지주택공사				
2425	운양동	산	12	-	1	임	1,086	-	-	1,086	한국토지주택공사				
2426	운양동	산	12	-	2	임	3	-	-	3	국(국토교통부)				
2427	운양동	산	12	-	3	임	11,955	-	-	11,955	한국토지주택공사				
2428	운양동	산	12	-	4	임	592	-	-	592	한국토지주택공사				
2429	운양동	산	12	-	8	임	1,343	-	-	1,343	한국토지주택공사				
2430	운양동	산	13	-	0	임	661	-	661	-	한국토지주택공사				
2431	운양동	산	13	-	1	임	197	-	-	197	한국토지주택공사				
2432	운양동	산	13	-	4	임	1,772	-	-	1,772	한국토지주택공사				
2433	운양동	산	13	-	5	임	2,679	-	-	2,679	한국토지주택공사				
2434	운양동	산	13	-	6	임	2,315	-	-	2,315	한국토지주택공사				
2435	운양동	산	13	-	7	임	685	-	-	685	한국토지주택공사				
2436	운양동	산	13	-	10	임	1,862	-	-	1,862	한국토지주택공사				
2437	운양동	산	13	-	11	임	1,812	-	-	1,812	한국토지주택공사				
2438	운양동	산	13	-	12	임	2,155	-	-	2,155	한국토지주택공사				
2439	운양동	산	14	-	0	임	2,678	-	-	2,678	한국토지주택공사				
2440	운양동	산	15	-	0	임	8,231	-	-	8,231	한국토지주택공사				
2441	운양동	산	16	-	0	임	3,967	-	-	3,967	한국토지주택공사				
2442	운양동	산	17	-	0	임	3,372	-	-	3,372	한국토지주택공사				
2443	운양동	산	18	-	0	임	4,661	-	-	4,661	한국토지주택공사				
2444	운양동	산	19	-	0	임	11,107	-	-	11,107	한국토지주택공사				
2445	운양동	산	20	-	0	임	3,372	-	-	3,372	한국토지주택공사				
2446	운양동	산	21	-	0	임	1,686	-	-	1,686	한국토지주택공사				
2447	운양동	산	22	-	0	임	3,967	-	-	3,967	한국토지주택공사				
2448	운양동	산	23	-	0	임	1,785	-	-	1,785	한국토지주택공사				
2449	운양동	산	24	-	0	임	14,975	-	-	14,975	한국토지주택공사				
2450	운양동	산	27	-	1	임	2,281	-	2,281	-	한국토지주택공사				
2451	운양동	산	27	-	2	임	397	-	397	-	한국토지주택공사				
2452	운양동	산	28	-	3	임	1,190	-	1,190	-	한국토지주택공사				
2453	운양동	산	28	-	4	임	1,983	-	1,983	-	한국토지주택공사				
2454	운양동	산	29	-	0	임	496	-	496	-	한국토지주택공사				
2455	운양동	산	29	-	1	임	4,661	-	4,661	-	한국토지주택공사				
2456	운양동	산	31	-	1	임	1,785	-	1,785	-	한국토지주택공사				
2457	운양동	산	31	-	3	임	992	-	992	-	한국토지주택공사				
2458	운양동	산	31	-	4	임	2,578	-	2,578	-	한국토지주택공사				
2459	운양동	산	34	-	1	임	2,055	-	2,055	-	한국토지주택공사				
2460	운양동	산	34	-	3	임	2,076	-	2,076	-	한국토지주택공사				
2461	운양동	산	34	-	4	임	59	-	59	-	한국토지주택공사				
2462	운양동	산	34	-	5	임	361	-	361	-	한국토지주택공사				
2463	운양동	산	35	-	0	임	496	-	496	-	한국토지주택공사				
2464	운양동	산	35	-	1	임	892	-	892	-	한국토지주택공사				
2465	운양동	산	35	-	2	임	298	-	298	-	한국토지주택공사				
2466	운양동	산	36	-	0	임	1,517	-	1,517	-	한국토지주택공사				
2467	운양동	산	36	-	1	임	1,820	-	1,820	-	한국토지주택공사				
2468	운양동	산	36	-	2	임	1,820	-	1,820	-	한국토지주택공사				
2469	운양동	산	37	-	5	임	83	-	83	-	한국토지주택공사				
2470	운양동	산	37	-	7	임	1,006	-	1,006	-	한국토지주택공사				
2471	운양동	산	38	-	1	임	1,983	-	-	1,983	한국토지주택공사				

연번	소재지	지번			지목	면적(㎡)				소유자		관계인			
		산	본번	부번		공부상 면적	편입면적			성명	주소	성명	주소	소유권이외의권리 종류및내용	
							1단계	2단계	3단계						
2472	운양동	산	38	-	3	임	595	-	-	595	한국토지주택공사				
2473	운양동	산	38	-	4	임	298	-	-	298	한국토지주택공사				
2474	운양동	산	39	-	1	임	423	-	-	423	한국토지주택공사				
2475	운양동	산	39	-	3	임	631	-	-	631	한국토지주택공사				
2476	운양동	산	40	-	0	임	45	-	45	-	한국토지주택공사				
2477	운양동	산	40	-	1	임	72	-	72	-	한국토지주택공사				
2478	운양동	산	40	-	2	임	1,966	-	1,966	-	한국토지주택공사				
2479	운양동	산	41	-	0	임	426	-	426	-	한국토지주택공사				
2480	운양동	산	41	-	1	임	397	-	397	-	한국토지주택공사				
2481	운양동	산	41	-	2	임	46	-	46	-	한국토지주택공사				
2482	운양동	산	41	-	3	임	24	-	24	-	한국토지주택공사				
2483	운양동	산	43	-	2	임	3,074	-	-	3,074	한국토지주택공사				
2484	운양동	산	46	-	3	임	2,428	-	-	2,428	한국토지주택공사				
2485	운양동	산	47	-	0	임	496	-	496	-	한국토지주택공사				
2486	운양동	산	48	-	0	임	2,298	-	2,298	-	한국토지주택공사				
2487	운양동	산	49	-	3	임	82	-	82	-	한국토지주택공사				
2488	운양동	산	50	-	7	임	1,358	-	1,358	-	한국토지주택공사				
2489	운양동	산	51	-	1	임	496	-	496	-	한국토지주택공사				
2490	운양동	산	52	-	1	임	992	992	-	-	한국토지주택공사				
2491	운양동	산	53	-	1	임	1,983	1,983	-	-	한국토지주택공사				
2492	운양동	산	58	-	5	임	992	992	-	-	한국토지주택공사				
2493	운양동	산	60	-	4	임	992	992	-	-	한국토지주택공사				
2494	운양동	산	61	-	0	임	595	595	-	-	한국토지주택공사				
2495	운양동	산	62	-	2	임	99	99	-	-	한국토지주택공사				
2496	운양동	산	62	-	3	임	99	99	-	-	한국토지주택공사				
2497	운양동	산	62	-	4	임	397	397	-	-	한국토지주택공사				
2498	운양동	산	63	-	5	임	198	198	-	-	한국토지주택공사				
2499	운양동	산	63	-	7	임	496	496	-	-	한국토지주택공사				
2500	운양동	산	63	-	10	임	331	331	-	-	한국토지주택공사				
2501	운양동	산	64	-	6	임	992	-	992	-	한국토지주택공사				
2502	운양동	산	66	-	0	임	893	-	893	-	한국토지주택공사				
2503	운양동	산	68	-	1	임	1,289	-	1,289	-	한국토지주택공사				
2504	운양동	산	69	-	2	임	694	-	694	-	한국토지주택공사				
2505	운양동	산	70	-	0	임	1,686	-	1,686	-	한국토지주택공사				
2506	운양동	산	71	-	1	임	137	-	137	-	한국토지주택공사				
2507	운양동	산	73	-	2	임	34	-	34	-	한국토지주택공사				
2508	운양동	산	73	-	3	임	536	-	-	536	한국토지주택공사				
2509	운양동	산	88	-	1	임	258	-	-	258	한국토지주택공사				
2510	운양동	산	93	-	8	임	390	-	-	390	한국토지주택공사				
2511	운양동	산	152	-	3	임	184	-	184	-	한국토지주택공사				
2512	운양동	산	152	-	4	임	9,409	-	9,409	-	한국토지주택공사				
2513	운양동	산	153	-	2	임	412	-	412	-	한국토지주택공사				
2514	운양동	산	154	-	3	임	3,137	-	3,137	-	한국토지주택공사				
2515	운양동	산	156	-	2	임	4,325	-	4,325	-	한국토지주택공사				
2516	운양동	산	156	-	3	임	3,624	-	3,624	-	한국토지주택공사				
2517	운양동	산	157	-	2	임	1,091	-	1,091	-	한국토지주택공사				
2518	운양동	산	161	-	3	임	1,983	-	1,983	-	한국토지주택공사				
2519	운양동	산	190	-	0	도	397	-	-	397	국(국토교통부)				
2520	장기동		23	-	7	도	699	-	-	699	국(국토교통부)				
2521	장기동		69	-	7	구	205	-	-	205	한국토지주택공사				
2522	장기동		69	-	11	구	179	-	-	179	한국토지주택공사				
2523	장기동		70	-	8	구	77	-	-	77	한국토지주택공사				
2524	장기동		88	-	11	전	2,764	-	-	2,764	한국토지주택공사				
2525	장기동		88	-	14	도	892	-	-	892	국(농림수산업부)				
2526	장기동		97	-	7	대	342	-	-	342	한국토지주택공사				

연번	소재지	지번			지목	면적(㎡)			소유자		관계인			
		산	본번	부번		공부상 면적	편입면적			성명	주소	성명	주소	소유권이외의권리 종류및내용
							1단계	2단계	3단계					
2527	장기동		97	- 8	답	195	-	-	195	한국토지주택공사				
2528	장기동		104	- 9	답	529	-	-	529	한국토지주택공사				
2529	장기동		104	- 10	답	633	-	-	633	한국토지주택공사				
2530	장기동		104	- 11	답	994	-	-	994	한국토지주택공사				
2531	장기동		104	- 12	답	910	-	-	910	한국토지주택공사				
2532	장기동		104	- 13	답	846	-	-	846	한국토지주택공사				
2533	장기동		104	- 14	답	726	-	-	726	한국토지주택공사				
2534	장기동		106	- 1	답	5,462	-	-	5,462	한국토지주택공사				
2535	장기동		106	- 2	답	2,745	-	-	2,745	한국토지주택공사				
2536	장기동		106	- 5	구	2,111	-	-	2,111	국(농림수산식품부)				
2537	장기동		106	- 6	도	579	-	-	579	국(농림수산식품부)				
2538	장기동		115	- 3	구	26	26	-	-	한국토지주택공사				
2539	장기동		115	- 4	전	36	36	-	-	한국토지주택공사				
2540	장기동		115	- 5	전	13	13	-	-	한국토지주택공사				
2541	장기동		116	- 0	대	547	547	-	-	한국토지주택공사				
2542	장기동		116	- 1	장	931	931	-	-	한국토지주택공사				
2543	장기동		116	- 2	도	30	30	-	-	한국토지주택공사				
2544	장기동		116	- 3	전	2,049	2,049	-	-	한국토지주택공사				
2545	장기동		117	- 0	임	914	914	-	-	한국토지주택공사				
2546	장기동		117	- 1	대	914	914	-	-	한국토지주택공사				
2547	장기동		135	- 14	도	31	31	-	-	한국토지주택공사				
2548	장기동		136	- 2	도	68	68	-	-	한국토지주택공사				
2549	장기동		144	- 6	대	21	21	-	-	한국토지주택공사				
2550	장기동		145	- 5	도	18	-	-	18	김포시				
2551	장기동		146	- 1	답	115	-	-	115	김포시				
2552	장기동		161	- 1	답	519	519	-	-	한국토지주택공사				
2553	장기동		166	- 1	답	1,597	-	-	1,597	한국토지주택공사				
2554	장기동		166	- 2	도	10	-	-	10	한국토지주택공사				
2555	장기동		166	- 3	답	691	691	-	-	한국토지주택공사				
2556	장기동		166	- 4	답	826	826	-	-	한국토지주택공사				
2557	장기동		166	- 5	답	4,922	4,922	-	-	한국토지주택공사				
2558	장기동		166	- 8	도	126	-	-	126	김포시				
2559	장기동		166	- 10	답	421	-	-	421	김포시				
2560	장기동		166	- 11	답	185	185	-	-	한국토지주택공사				
2561	장기동		166	- 13	답	1,000	-	-	1,000	한국토지주택공사				
2562	장기동		166	- 14	답	1,000	-	-	1,000	한국토지주택공사				
2563	장기동		168	- 0	답	155	-	-	155	한국토지주택공사				
2564	장기동		168	- 1	구	446	-	-	446	한국토지주택공사				
2565	장기동		168	- 2	답	47	-	-	47	한국토지주택공사				
2566	장기동		170	- 1	구	36	36	-	-	한국토지주택공사				
2567	장기동		171	- 0	전	2,983	2,983	-	-	한국토지주택공사				
2568	장기동		171	- 1	전	417	417	-	-	한국토지주택공사				
2569	장기동		171	- 2	전	4,076	4,076	-	-	한국토지주택공사				
2570	장기동		171	- 3	대	605	605	-	-	한국토지주택공사				
2571	장기동		171	- 4	전	807	807	-	-	한국토지주택공사				
2572	장기동		171	- 5	전	364	364	-	-	한국토지주택공사				
2573	장기동		171	- 6	도	288	288	-	-	한국토지주택공사				
2574	장기동		171	- 7	도	145	145	-	-	한국토지주택공사				
2575	장기동		171	- 8	전	89	89	-	-	한국토지주택공사				
2576	장기동		171	- 9	구	247	247	-	-	한국토지주택공사				
2577	장기동		171	- 10	구	30	30	-	-	한국토지주택공사				
2578	장기동		172	- 0	답	225	225	-	-	한국토지주택공사				
2579	장기동		172	- 1	구	91	91	-	-	한국토지주택공사				
2580	장기동		172	- 2	답	61	61	-	-	한국토지주택공사				
2581	장기동		173	- 1	구	126	126	-	-	한국토지주택공사				

연번	소재지	지번			지목	면적(㎡)				소유자		관계인		
		산	본번	부번		공부상 면적	편입면적			성명	주소	성명	주소	소유권이외의권리 종류및내용
							1단계	2단계	3단계					
2582	장기동		175	- 1	전	750	750	-	-	한국토지주택공사				
2583	장기동		175	- 2	전	278	278	-	-	한국토지주택공사				
2584	장기동		176	- 2	전	76	76	-	-	한국토지주택공사				
2585	장기동		176	- 4	전	9,214	9,214	-	-	한국토지주택공사				
2586	장기동		176	- 5	전	337	337	-	-	한국토지주택공사				
2587	장기동		176	- 6	전	8,182	8,182	-	-	한국토지주택공사				
2588	장기동		176	- 7	도	50	50	-	-	한국토지주택공사				
2589	장기동		176	- 9	도	145	-	-	145	한국토지주택공사				
2590	장기동		176	- 10	전	115	-	-	115	한국토지주택공사				
2591	장기동		176	- 11	도	93	-	-	93	한국토지주택공사				
2592	장기동		176	- 13	대	554	-	-	554	한국토지주택공사				
2593	장기동		176	- 17	구	72	-	-	72	한국토지주택공사				
2594	장기동		176	- 18	전	90	90	-	-	한국토지주택공사				
2595	장기동		176	- 20	장	1,010	1,010	-	-	한국토지주택공사				
2596	장기동		176	- 25	전	435	435	-	-	한국토지주택공사				
2597	장기동		177	- 0	답	469	-	-	469	한국토지주택공사				
2598	장기동		178	- 7	답	139	139	-	-	한국토지주택공사				
2599	장기동		179	- 3	답	5	5	-	-	한국토지주택공사				
2600	장기동		180	- 3	구	359	359	-	-	한국토지주택공사				
2601	장기동		182	- 5	구	38	38	-	-	한국토지주택공사				
2602	장기동		182	- 6	잡	194	194	-	-	한국토지주택공사				
2603	장기동		183	- 0	대	476	476	-	-	한국토지주택공사				
2604	장기동		183	- 2	도	122	122	-	-	한국토지주택공사				
2605	장기동		183	- 3	전	37	37	-	-	한국토지주택공사				
2606	장기동		183	- 4	도	182	182	-	-	한국토지주택공사				
2607	장기동		183	- 5	전	23	23	-	-	한국토지주택공사				
2608	장기동		183	- 6	대	660	660	-	-	한국토지주택공사				
2609	장기동		183	- 7	도	10	10	-	-	한국토지주택공사				
2610	장기동		183	- 9	전	590	590	-	-	한국토지주택공사				
2611	장기동		183	- 11	전	269	269	-	-	한국토지주택공사				
2612	장기동		184	- 0	전	549	549	-	-	한국토지주택공사				
2613	장기동		184	- 1	전	301	301	-	-	한국토지주택공사				
2614	장기동		185	- 0	전	4,549	4,549	-	-	한국토지주택공사				
2615	장기동		185	- 1	전	7,544	7,544	-	-	한국토지주택공사				
2616	장기동		185	- 2	대	307	307	-	-	한국토지주택공사				
2617	장기동		185	- 3	전	1,588	1,588	-	-	한국토지주택공사				
2618	장기동		185	- 4	도	304	304	-	-	한국토지주택공사				
2619	장기동		185	- 5	전	493	493	-	-	한국토지주택공사				
2620	장기동		185	- 6	임	1,344	1,344	-	-	한국토지주택공사				
2621	장기동		185	- 7	임	992	992	-	-	한국토지주택공사				
2622	장기동		185	- 8	임	129	129	-	-	한국토지주택공사				
2623	장기동		185	- 9	전	2,645	2,645	-	-	한국토지주택공사				
2624	장기동		185	- 10	전	1,589	1,589	-	-	한국토지주택공사				
2625	장기동		186	- 0	전	2,559	2,559	-	-	한국토지주택공사				
2626	장기동		187	- 0	전	810	810	-	-	한국토지주택공사				
2627	장기동		188	- 0	답	7,071	7,071	-	-	한국토지주택공사				
2628	장기동		188	- 1	전	6,476	6,476	-	-	한국토지주택공사				
2629	장기동		188	- 2	임	2,029	2,029	-	-	한국토지주택공사				
2630	장기동		188	- 3	임	681	681	-	-	한국토지주택공사				
2631	장기동		189	- 1	답	1,464	1,464	-	-	한국토지주택공사				
2632	장기동		189	- 2	전	982	982	-	-	한국토지주택공사				
2633	장기동		190	- 2	전	360	360	-	-	한국토지주택공사				
2634	장기동		190	- 3	답	407	407	-	-	한국토지주택공사				
2635	장기동		190	- 4	답	1,554	1,554	-	-	한국토지주택공사				
2636	장기동		190	- 5	전	117	117	-	-	한국토지주택공사				

연번	소재지	지번			지목	면적(㎡)			소유자		관계인			
		산	본번	부번		공부상 면적	편입면적			성명	주소	성명	주소	소유권이외의권리 종류및내용
							1단계	2단계	3단계					
2637	장기동		190	- 6	전	661	661	-	-	한국토지주택공사				
2638	장기동		190	- 7	전	333	333	-	-	한국토지주택공사				
2639	장기동		191	- 1	대	86	86	-	-	한국토지주택공사				
2640	장기동		191	- 2	대	996	996	-	-	한국토지주택공사				
2641	장기동		191	- 5	답	173	173	-	-	한국토지주택공사				
2642	장기동		192	- 1	도	99	99	-	-	김포시				
2643	장기동		192	- 3	답	144	144	-	-	한국토지주택공사				
2644	장기동		192	- 4	답	1,676	1,676	-	-	한국토지주택공사				
2645	장기동		192	- 6	답	234	234	-	-	김포시				
2646	장기동		192	- 7	답	253	253	-	-	한국토지주택공사				
2647	장기동		192	- 8	답	195	195	-	-	김포시				
2648	장기동		192	- 9	답	13	13	-	-	한국토지주택공사				
2649	장기동		193	- 0	대	248	248	-	-	한국토지주택공사				
2650	장기동		194	- 0	전	4,896	4,896	-	-	한국토지주택공사				
2651	장기동		194	- 1	전	6,565	6,565	-	-	한국토지주택공사				
2652	장기동		194	- 2	대	387	387	-	-	한국토지주택공사				
2653	장기동		195	- 1	도	89	89	-	-	김포시				
2654	장기동		195	- 2	전	143	143	-	-	한국토지주택공사				
2655	장기동		195	- 3	전	377	377	-	-	한국토지주택공사				
2656	장기동		195	- 4	묘	55	55	-	-	김포시				
2657	장기동		195	- 5	전	586	586	-	-	김포시				
2658	장기동		195	- 6	종	900	900	-	-	한국토지주택공사				
2659	장기동		195	- 7	전	1,008	1,008	-	-	한국토지주택공사				
2660	장기동		195	- 8	전	108	108	-	-	한국토지주택공사				
2661	장기동		196	- 0	대	198	198	-	-	한국토지주택공사				
2662	장기동		196	- 1	대	234	234	-	-	한국토지주택공사				
2663	장기동		196	- 2	전	797	797	-	-	한국토지주택공사				
2664	장기동		196	- 3	전	328	328	-	-	한국토지주택공사				
2665	장기동		196	- 4	잡	707	707	-	-	한국토지주택공사				
2666	장기동		196	- 5	전	2,328	2,328	-	-	한국토지주택공사				
2667	장기동		196	- 6	전	382	382	-	-	한국토지주택공사				
2668	장기동		197	- 0	대	229	229	-	-	한국토지주택공사				
2669	장기동		197	- 1	전	3,606	3,606	-	-	한국토지주택공사				
2670	장기동		198	- 0	전	721	721	-	-	한국토지주택공사				
2671	장기동		198	- 1	전	688	688	-	-	한국토지주택공사				
2672	장기동		198	- 2	전	387	387	-	-	한국토지주택공사				
2673	장기동		198	- 3	전	3,093	3,093	-	-	한국토지주택공사				
2674	장기동		198	- 4	전	214	214	-	-	한국토지주택공사				
2675	장기동		198	- 5	전	214	214	-	-	한국토지주택공사				
2676	장기동		198	- 6	잡	780	780	-	-	한국토지주택공사				
2677	장기동		199	- 1	도	301	301	-	-	김포시				
2678	장기동		199	- 2	도	23	23	-	-	김포시				
2679	장기동		199	- 5	대	939	939	-	-	한국토지주택공사				
2680	장기동		199	- 6	대	352	352	-	-	한국토지주택공사				
2681	장기동		199	- 7	전	384	384	-	-	김포시				
2682	장기동		199	- 8	대	152	152	-	-	김포시				
2683	장기동		199	- 9	도	26	26	-	-	김포시				
2684	장기동		199	- 10	대	859	859	-	-	한국토지주택공사				
2685	장기동		199	- 17	잡	965	965	-	-	한국토지주택공사				
2686	장기동		199	- 19	임	94	-	-	94	한국토지주택공사				
2687	장기동		199	- 22	전	67	67	-	-	김포시				
2688	장기동		199	- 23	대	191	191	-	-	김포시				
2689	장기동		199	- 24	전	15	15	-	-	한국토지주택공사				
2690	장기동		199	- 25	전	478	478	-	-	김포시				
2691	장기동		199	- 26	잡	72	72	-	-	김포시				

연번	소재지	지번			지목	면적(㎡)				소유자		관계인		
		산	본번	부번		공부상 면적	편입면적			성명	주소	성명	주소	소유권이외의권리 종류및내용
							1단계	2단계	3단계					
2692	장기동		199	- 27	잡	32	32	-	-	김포시				
2693	장기동		199	- 28	잡	91	91	-	-	한국토지주택공사				
2694	장기동		199	- 29	장	1,594	1,594	-	-	한국토지주택공사				
2695	장기동		199	- 30	구	26	-	-	26	한국토지주택공사				
2696	장기동		199	- 31	전	13	-	-	13	한국토지주택공사				
2697	장기동		199	- 32	대	710	710	-	-	한국토지주택공사				
2698	장기동		199	- 33	대	932	932	-	-	한국토지주택공사				
2699	장기동		199	- 34	대	932	932	-	-	한국토지주택공사				
2700	장기동		199	- 35	전	987	987	-	-	한국토지주택공사				
2701	장기동		200	- 5	대	40	40	-	-	김포시				
2702	장기동		200	- 6	대	81	-	-	81	한국토지주택공사				
2703	장기동		201	- 1	답	170	170	-	-	한국토지주택공사				
2704	장기동		201	- 4	구	35	35	-	-	한국토지주택공사				
2705	장기동		201	- 5	구	24	24	-	-	한국토지주택공사				
2706	장기동		202	- 1	답	180	-	-	180	한국토지주택공사				
2707	장기동		202	- 3	답	387	-	-	387	김포시				
2708	장기동		203	- 1	답	161	-	-	161	김포시				
2709	장기동		205	- 0	잡	55	55	-	-	한국토지주택공사				
2710	장기동		205	- 1	전	172	172	-	-	한국토지주택공사				
2711	장기동		205	- 2	도	31	31	-	-	한국토지주택공사				
2712	장기동		206	- 0	잡	692	692	-	-	한국토지주택공사				
2713	장기동		206	- 1	대	316	-	-	316	한국토지주택공사				
2714	장기동		206	- 2	도	21	21	-	-	한국토지주택공사				
2715	장기동		208	- 0	전	403	403	-	-	한국토지주택공사				
2716	장기동		209	- 1	대	390	390	-	-	한국토지주택공사				
2717	장기동		209	- 2	도	130	130	-	-	한국토지주택공사				
2718	장기동		211	- 1	전	496	496	-	-	한국토지주택공사				
2719	장기동		211	- 2	전	714	714	-	-	한국토지주택공사				
2720	장기동		211	- 3	대	490	490	-	-	한국토지주택공사				
2721	장기동		211	- 6	전	893	893	-	-	한국토지주택공사				
2722	장기동		211	- 7	전	661	661	-	-	한국토지주택공사				
2723	장기동		213	- 0	대	198	198	-	-	한국토지주택공사				
2724	장기동		214	- 0	전	129	129	-	-	한국토지주택공사				
2725	장기동		219	- 1	전	125	125	-	-	한국토지주택공사				
2726	장기동		219	- 4	전	529	529	-	-	한국토지주택공사				
2727	장기동		219	- 5	대	319	319	-	-	한국토지주택공사				
2728	장기동		220	- 0	대	476	476	-	-	한국토지주택공사				
2729	장기동		221	- 1	대	549	549	-	-	한국토지주택공사				
2730	장기동		221	- 2	전	66	66	-	-	한국토지주택공사				
2731	장기동		221	- 3	도	24	24	-	-	한국토지주택공사				
2732	장기동		221	- 4	전	977	977	-	-	한국토지주택공사				
2733	장기동		222	- 0	전	1,322	1,322	-	-	한국토지주택공사				
2734	장기동		222	- 1	전	1,785	1,785	-	-	한국토지주택공사				
2735	장기동		223	- 0	전	588	588	-	-	한국토지주택공사				
2736	장기동		224	- 0	전	271	271	-	-	한국토지주택공사				
2737	장기동		225	- 1	전	296	296	-	-	한국토지주택공사				
2738	장기동		225	- 2	대	149	149	-	-	한국토지주택공사				
2739	장기동		225	- 3	구	592	592	-	-	한국토지주택공사				
2740	장기동		225	- 4	대	470	470	-	-	한국토지주택공사				
2741	장기동		225	- 5	전	122	122	-	-	한국토지주택공사				
2742	장기동		225	- 6	전	1,372	1,372	-	-	한국토지주택공사				
2743	장기동		225	- 7	도	55	55	-	-	한국토지주택공사				
2744	장기동		228	- 0	대	291	291	-	-	한국토지주택공사				
2745	장기동		229	- 1	전	90	90	-	-	한국토지주택공사				
2746	장기동		229	- 2	전	698	698	-	-	한국토지주택공사				



연번	소재지	지번			지목	면적(㎡)				소유자		관계인		
		산	본번	부번		공부상 면적	편입면적			성명	주소	성명	주소	소유권이외의권리 종류및내용
							1단계	2단계	3단계					
2747	장기동		229	- 3	대	1,114	1,114	-	-	한국토지주택공사				
2748	장기동		229	- 4	전	1,507	1,507	-	-	한국토지주택공사				
2749	장기동		229	- 5	전	1,434	1,434	-	-	한국토지주택공사				
2750	장기동		229	- 6	대	500	500	-	-	한국토지주택공사				
2751	장기동		229	- 7	대	476	476	-	-	한국토지주택공사				
2752	장기동		229	- 10	도	196	196	-	-	김포시				
2753	장기동		229	- 12	구	144	144	-	-	한국토지주택공사				
2754	장기동		229	- 13	대	794	794	-	-	한국토지주택공사				
2755	장기동		229	- 14	전	21	21	-	-	김포시				
2756	장기동		229	- 15	전	11	11	-	-	김포시				
2757	장기동		229	- 16	전	24	24	-	-	김포시				
2758	장기동		229	- 17	도	77	77	-	-	한국토지주택공사				
2759	장기동		229	- 18	전	590	590	-	-	한국토지주택공사				
2760	장기동		229	- 19	대	880	880	-	-	한국토지주택공사				
2761	장기동		229	- 20	도	22	22	-	-	한국토지주택공사				
2762	장기동		229	- 21	도	34	34	-	-	한국토지주택공사				
2763	장기동		230	- 1	전	1,286	1,286	-	-	한국토지주택공사				
2764	장기동		230	- 2	대	495	495	-	-	한국토지주택공사				
2765	장기동		230	- 4	대	108	108	-	-	한국토지주택공사				
2766	장기동		230	- 5	전	1,076	1,076	-	-	한국토지주택공사				
2767	장기동		231	- 1	장	970	970	-	-	한국토지주택공사				
2768	장기동		231	- 2	도	20	20	-	-	김포시				
2769	장기동		231	- 3	전	12	12	-	-	김포시				
2770	장기동		232	- 1	답	1,015	1,015	-	-	한국토지주택공사				
2771	장기동		232	- 2	도	26	26	-	-	김포시				
2772	장기동		233	- 1	전	3,759	3,759	-	-	한국토지주택공사				
2773	장기동		233	- 2	전	387	387	-	-	한국토지주택공사				
2774	장기동		233	- 3	도	79	79	-	-	김포시				
2775	장기동		233	- 4	임	943	943	-	-	김포시				
2776	장기동		233	- 5	임	212	212	-	-	한국토지주택공사				
2777	장기동		233	- 6	임	45	45	-	-	김포시				
2778	장기동		234	- 1	전	198	198	-	-	한국토지주택공사				
2779	장기동		234	- 2	대	601	601	-	-	한국토지주택공사				
2780	장기동		234	- 3	대	202	202	-	-	한국토지주택공사				
2781	장기동		234	- 4	전	1,934	1,934	-	-	한국토지주택공사				
2782	장기동		235	- 0	전	1,236	1,236	-	-	한국토지주택공사				
2783	장기동		236	- 1	대	93	93	-	-	한국토지주택공사				
2784	장기동		236	- 2	대	215	215	-	-	한국토지주택공사				
2785	장기동		237	- 0	대	72	72	-	-	한국토지주택공사				
2786	장기동		237	- 1	구	113	113	-	-	한국토지주택공사				
2787	장기동		237	- 2	대	229	229	-	-	한국토지주택공사				
2788	장기동		237	- 3	대	740	740	-	-	한국토지주택공사				
2789	장기동		238	- 2	대	7	7	-	-	한국토지주택공사				
2790	장기동		238	- 3	구	272	272	-	-	한국토지주택공사				
2791	장기동		238	- 4	전	1,443	1,443	-	-	한국토지주택공사				
2792	장기동		238	- 5	대	158	158	-	-	한국토지주택공사				
2793	장기동		239	- 0	대	664	664	-	-	한국토지주택공사				
2794	장기동		241	- 0	답	648	648	-	-	한국토지주택공사				
2795	장기동		243	- 2	구	1,076	-	-	1,076	한국토지주택공사				
2796	장기동		243	- 4	구	258	-	-	258	한국토지주택공사				
2797	장기동		244	- 1	장	425	-	-	425	한국토지주택공사				
2798	장기동		244	- 2	구	750	-	-	750	한국토지주택공사				
2799	장기동		244	- 3	구	350	-	-	350	한국토지주택공사				
2800	장기동		244	- 4	구	645	-	-	645	한국토지주택공사				
2801	장기동		244	- 6	답	2,959	-	-	2,959	한국토지주택공사				

연번	소재지	지번			지목	면적(㎡)			소유자		관계인			
		산	본번	부번		공부상 면적	편입면적			성명	주소	성명	주소	소유권이외의권리 종류및내용
							1단계	2단계	3단계					
2802	장기동		244	- 10	장	991	-	-	991	한국토지주택공사				
2803	장기동		244	- 11	도	33	-	-	33	한국토지주택공사				
2804	장기동		244	- 12	도	98	-	-	98	한국토지주택공사				
2805	장기동		244	- 13	답	1,352	-	-	1,352	한국토지주택공사				
2806	장기동		245	- 1	대	972	-	-	972	한국토지주택공사				
2807	장기동		245	- 2	장	826	-	-	826	한국토지주택공사				
2808	장기동		250	- 3	답	95	-	-	95	한국토지주택공사				
2809	장기동		251	- 1	답	1,831	1,831	-	-	한국토지주택공사				
2810	장기동		252	- 2	구	9,905	-	-	9,905	한국토지주택공사				
2811	장기동		252	- 4	답	3,709	3,709	-	-	한국토지주택공사				
2812	장기동		252	- 13	구	26	-	-	26	한국토지주택공사				
2813	장기동		254	- 6	답	899	899	-	-	한국토지주택공사				
2814	장기동		256	- 3	답	136	-	-	136	한국토지주택공사				
2815	장기동		256	- 4	답	200	-	-	200	한국토지주택공사				
2816	장기동		257	- 3	답	8,605	8,605	-	-	한국토지주택공사				
2817	장기동		265	- 0	답	962	962	-	-	한국토지주택공사				
2818	장기동		266	- 1	대	1,538	1,538	-	-	한국토지주택공사				
2819	장기동		266	- 3	전	1,497	1,497	-	-	한국토지주택공사				
2820	장기동		266	- 5	전	198	198	-	-	한국토지주택공사				
2821	장기동		266	- 6	전	66	66	-	-	한국토지주택공사				
2822	장기동		267	- 0	답	2,787	2,787	-	-	한국토지주택공사				
2823	장기동		268	- 0	답	2,030	2,030	-	-	한국토지주택공사				
2824	장기동		269	- 0	전	1,855	1,855	-	-	한국토지주택공사				
2825	장기동		270	- 0	답	2,417	2,417	-	-	한국토지주택공사				
2826	장기동		273	- 0	잡	490	-	-	490	한국토지주택공사				
2827	장기동		275	- 0	장	2,770	-	-	2,770	한국토지주택공사				
2828	장기동		276	- 0	전	3,524	-	-	3,524	한국토지주택공사				
2829	장기동		277	- 2	전	747	-	-	747	한국토지주택공사				
2830	장기동		277	- 3	전	20	-	-	20	한국토지주택공사				
2831	장기동		280	- 7	전	10	-	-	10	한국토지주택공사				
2832	장기동		280	- 8	전	400	-	-	400	한국토지주택공사				
2833	장기동		280	- 9	임	1,340	-	-	1,340	한국토지주택공사				
2834	장기동		282	- 2	전	777	777	-	-	한국토지주택공사				
2835	장기동		286	- 9	잡	700	-	-	700	한국토지주택공사				
2836	장기동		286	- 20	대	157	-	-	157	한국토지주택공사				
2837	장기동		286	- 21	장	100	-	-	100	한국토지주택공사				
2838	장기동		288	- 2	도	63	63	-	-	한국토지주택공사				
2839	장기동		291	- 0	전	5,475	5,475	-	-	한국토지주택공사				
2840	장기동		291	- 3	전	436	436	-	-	한국토지주택공사				
2841	장기동		291	- 4	장	1,103	1,103	-	-	한국토지주택공사				
2842	장기동		291	- 5	전	553	553	-	-	한국토지주택공사				
2843	장기동		291	- 6	도	40	40	-	-	한국토지주택공사				
2844	장기동		292	- 0	답	2,321	2,321	-	-	한국토지주택공사				
2845	장기동		294	- 1	전	793	-	-	793	한국토지주택공사				
2846	장기동		294	- 2	전	522	-	-	522	한국토지주택공사				
2847	장기동		294	- 3	전	417	-	-	417	한국토지주택공사				
2848	장기동		294	- 4	전	694	-	-	694	한국토지주택공사				
2849	장기동		294	- 5	전	248	-	-	248	한국토지주택공사				
2850	장기동		295	- 1	전	2,132	2,132	-	-	한국토지주택공사				
2851	장기동		295	- 2	전	992	992	-	-	한국토지주택공사				
2852	장기동		296	- 0	전	2,529	2,529	-	-	한국토지주택공사				
2853	장기동		297	- 1	답	2,651	2,651	-	-	한국토지주택공사				
2854	장기동		297	- 2	답	2,810	2,810	-	-	한국토지주택공사				
2855	장기동		297	- 3	답	1,451	1,451	-	-	한국토지주택공사				
2856	장기동		297	- 4	잡	1,097	1,097	-	-	한국토지주택공사				

연번	소재지	지번			지목	면적(㎡)				소유자		관계인		
		산	본번	부번		공부상 면적	편입면적			성명	주소	성명	주소	소유권이외의권리 종류및내용
							1단계	2단계	3단계					
2857	장기동		297	- 5	답	3,723	3,723	-	-	한국토지주택공사				
2858	장기동		298	- 0	목	653	653	-	-	한국토지주택공사				
2859	장기동		298	- 1	전	506	506	-	-	한국토지주택공사				
2860	장기동		298	- 2	전	3,783	3,783	-	-	한국토지주택공사				
2861	장기동		299	- 0	전	1,611	1,611	-	-	한국토지주택공사				
2862	장기동		299	- 1	전	2,805	2,805	-	-	한국토지주택공사				
2863	장기동		299	- 2	전	1,430	1,430	-	-	한국토지주택공사				
2864	장기동		299	- 3	잡	1,572	1,572	-	-	한국토지주택공사				
2865	장기동		300	- 1	잡	1,104	1,104	-	-	한국토지주택공사				
2866	장기동		300	- 2	전	2,129	2,129	-	-	한국토지주택공사				
2867	장기동		300	- 3	전	463	463	-	-	한국토지주택공사				
2868	장기동		300	- 4	잡	655	655	-	-	한국토지주택공사				
2869	장기동		300	- 5	전	298	298	-	-	한국토지주택공사				
2870	장기동		300	- 6	잡	655	655	-	-	한국토지주택공사				
2871	장기동		300	- 7	도	942	942	-	-	한국토지주택공사				
2872	장기동		300	- 8	도	5	5	-	-	한국토지주택공사				
2873	장기동		300	- 9	전	645	645	-	-	한국토지주택공사				
2874	장기동		300	- 11	전	323	323	-	-	한국토지주택공사				
2875	장기동		300	- 12	전	418	418	-	-	한국토지주택공사				
2876	장기동		303	- 4	구	654	-	-	654	한국토지주택공사				
2877	장기동		305	- 2	구	5,979	-	-	5,979	한국토지주택공사				
2878	장기동		310	- 0	전	2,797	2,797	-	-	한국토지주택공사				
2879	장기동		310	- 1	전	1,190	1,190	-	-	한국토지주택공사				
2880	장기동		310	- 3	전	777	777	-	-	한국토지주택공사				
2881	장기동		310	- 4	목	345	345	-	-	한국토지주택공사				
2882	장기동		310	- 5	대	238	238	-	-	한국토지주택공사				
2883	장기동		310	- 6	전	664	664	-	-	한국토지주택공사				
2884	장기동		310	- 7	잡	660	660	-	-	한국토지주택공사				
2885	장기동		310	- 8	전	3,220	3,220	-	-	한국토지주택공사				
2886	장기동		311	- 1	구	56	56	-	-	한국토지주택공사				
2887	장기동		311	- 2	대	426	426	-	-	한국토지주택공사				
2888	장기동		311	- 4	대	165	165	-	-	한국토지주택공사				
2889	장기동		312	- 0	구	542	542	-	-	한국토지주택공사				
2890	장기동		312	- 1	전	73	73	-	-	한국토지주택공사				
2891	장기동		312	- 2	잡	328	328	-	-	한국토지주택공사				
2892	장기동		312	- 3	전	378	378	-	-	한국토지주택공사				
2893	장기동		312	- 4	전	592	592	-	-	한국토지주택공사				
2894	장기동		312	- 5	전	31	31	-	-	한국토지주택공사				
2895	장기동		312	- 6	전	149	149	-	-	한국토지주택공사				
2896	장기동		312	- 7	잡	380	380	-	-	한국토지주택공사				
2897	장기동		312	- 9	전	184	184	-	-	한국토지주택공사				
2898	장기동		312	- 11	전	466	466	-	-	한국토지주택공사				
2899	장기동		312	- 13	전	348	348	-	-	한국토지주택공사				
2900	장기동		312	- 15	전	37	37	-	-	한국토지주택공사				
2901	장기동		312	- 16	구	769	769	-	-	한국토지주택공사				
2902	장기동		312	- 17	전	135	135	-	-	한국토지주택공사				
2903	장기동		312	- 18	구	471	471	-	-	국(기획재정부)				
2904	장기동		312	- 19	전	670	670	-	-	한국토지주택공사				
2905	장기동		312	- 20	잡	494	494	-	-	한국토지주택공사				
2906	장기동		312	- 21	도	528	528	-	-	국(기획재정부)				
2907	장기동		312	- 22	전	25	25	-	-	한국토지주택공사				
2908	장기동		312	- 23	전	329	329	-	-	한국토지주택공사				
2909	장기동		312	- 24	전	812	812	-	-	한국토지주택공사				
2910	장기동		312	- 25	대	186	186	-	-	한국토지주택공사				
2911	장기동		315	- 1	구	750	-	-	750	한국토지주택공사				

연번	소재지	지번			지목	면적(㎡)			소유자		관계인			
		산	본번	부번		공부상 면적	편입면적			성명	주소	성명	주소	소유권이외의권리 종류및내용
							1단계	2단계	3단계					
2912	장기동		315	- 2	구	106	-	-	106	한국토지주택공사				
2913	장기동		316	- 5	대	860	-	-	860	한국토지주택공사				
2914	장기동		316	- 9	대	864	-	-	864	한국토지주택공사				
2915	장기동		316	- 11	대	91	-	-	91	한국토지주택공사				
2916	장기동		317	- 2	구	1,327	-	-	1,327	한국농어촌공사				
2917	장기동		317	- 15	구	1,775	-	-	1,775	한국토지주택공사				
2918	장기동		319	- 1	전	321	321	-	-	한국토지주택공사				
2919	장기동		319	- 2	답	2,145	2,145	-	-	한국토지주택공사				
2920	장기동		320	- 0	전	962	962	-	-	한국토지주택공사				
2921	장기동		320	- 1	전	2,112	2,112	-	-	한국토지주택공사				
2922	장기동		321	- 0	임	159	159	-	-	한국토지주택공사				
2923	장기동		322	- 0	임	410	410	-	-	한국토지주택공사				
2924	장기동		322	- 1	전	1,924	1,924	-	-	한국토지주택공사				
2925	장기동		322	- 2	목	2,910	2,910	-	-	한국토지주택공사				
2926	장기동		322	- 3	임	2,175	2,175	-	-	한국토지주택공사				
2927	장기동		323	- 0	전	707	707	-	-	한국토지주택공사				
2928	장기동		324	- 0	전	2,420	2,420	-	-	한국토지주택공사				
2929	장기동		331	- 1	구	79	79	-	-	한국토지주택공사				
2930	장기동		332	- 3	전	143	143	-	-	한국토지주택공사				
2931	장기동		332	- 5	전	208	-	-	208	한국토지주택공사				
2932	장기동		333	- 0	임	215	215	-	-	한국토지주택공사				
2933	장기동		333	- 1	구	93	93	-	-	한국토지주택공사				
2934	장기동		333	- 2	전	215	215	-	-	한국토지주택공사				
2935	장기동		333	- 3	전	76	76	-	-	한국토지주택공사				
2936	장기동		333	- 4	잡	11,350	11,350	-	-	한국토지주택공사				
2937	장기동		333	- 6	구	145	145	-	-	한국토지주택공사				
2938	장기동		333	- 7	전	63	63	-	-	한국토지주택공사				
2939	장기동		333	- 11	도	246	246	-	-	국(국토교통부)				
2940	장기동		333	- 12	도	581	581	-	-	국(산림청)				
2941	장기동		333	- 13	도	198	198	-	-	국(국토교통부)				
2942	장기동		333	- 14	도	524	524	-	-	국(국토교통부)				
2943	장기동		333	- 15	도	777	777	-	-	국(국토교통부)				
2944	장기동		333	- 16	잡	650	650	-	-	한국토지주택공사				
2945	장기동		334	- 1	전	146	146	-	-	한국토지주택공사				
2946	장기동		334	- 2	답	486	486	-	-	한국토지주택공사				
2947	장기동		334	- 3	구	337	337	-	-	한국토지주택공사				
2948	장기동		334	- 4	답	341	341	-	-	한국토지주택공사				
2949	장기동		334	- 5	전	629	629	-	-	한국토지주택공사				
2950	장기동		334	- 6	구	359	359	-	-	한국토지주택공사				
2951	장기동		334	- 7	대	379	379	-	-	한국토지주택공사				
2952	장기동		334	- 8	구	683	683	-	-	한국토지주택공사				
2953	장기동		334	- 10	구	5	5	-	-	한국토지주택공사				
2954	장기동		334	- 11	대	403	403	-	-	한국토지주택공사				
2955	장기동		334	- 12	전	275	275	-	-	한국토지주택공사				
2956	장기동		334	- 13	대	251	251	-	-	한국토지주택공사				
2957	장기동		339	- 2	대	316	316	-	-	한국토지주택공사				
2958	장기동		339	- 4	장	2,836	2,836	-	-	한국토지주택공사				
2959	장기동		339	- 5	대	195	195	-	-	한국토지주택공사				
2960	장기동		339	- 6	전	85	85	-	-	한국토지주택공사				
2961	장기동		339	- 7	장	2,229	2,229	-	-	한국토지주택공사				
2962	장기동		339	- 8	장	2,232	2,232	-	-	한국토지주택공사				
2963	장기동		339	- 9	잡	256	256	-	-	한국토지주택공사				
2964	장기동		339	- 10	전	977	977	-	-	한국토지주택공사				
2965	장기동		339	- 13	전	410	410	-	-	한국토지주택공사				
2966	장기동		339	- 14	답	1,529	1,529	-	-	한국토지주택공사				

연번	소재지	지번			지목	면적(㎡)			소유자		관계인			
		산	본번	부번		공부상 면적	편입면적			성명	주소	성명	주소	소유권이외의권리 종류및내용
							1단계	2단계	3단계					
2967	장기동		339	- 15	전	72	-	-	72	한국토지주택공사				
2968	장기동		339	- 16	전	1,714	1,714	-	-	한국토지주택공사				
2969	장기동		340	- 1	도	154	-	-	154	국(국토교통부)				
2970	장기동		340	- 4	도	17	-	-	17	국(국토교통부)				
2971	장기동		340	- 8	대	33	-	-	33	한국토지주택공사				
2972	장기동		340	- 9	임	26	-	-	26	한국토지주택공사				
2973	장기동		340	- 10	대	761	761	-	-	한국토지주택공사				
2974	장기동		341	- 19	도	1,231	-	-	1,231	국(산림청)				
2975	장기동		341	- 20	도	397	-	-	397	국(국토교통부)				
2976	장기동		341	- 21	도	298	-	-	298	한국토지주택공사				
2977	장기동		341	- 22	임	408	-	-	408	국(국토교통부)				
2978	장기동		341	- 23	도	99	-	-	99	국(국토교통부)				
2979	장기동		341	- 24	임	99	-	-	99	국(국토교통부)				
2980	장기동		341	- 25	임	58	-	-	58	한국토지주택공사				
2981	장기동		341	- 26	도	99	-	-	99	국(국토교통부)				
2982	장기동		341	- 27	임	64	-	-	64	국(국토교통부)				
2983	장기동		341	- 28	도	595	-	-	595	국(국토교통부)				
2984	장기동		341	- 29	도	210	210	-	-	국(국토교통부)				
2985	장기동		341	- 30	도	18	-	-	18	국(국토교통부)				
2986	장기동		341	- 31	도	295	-	-	295	국(국토교통부)				
2987	장기동		341	- 32	도	688	-	-	688	한국토지주택공사				
2988	장기동		346	- 7	구	222	222	-	-	한국토지주택공사				
2989	장기동		346	- 11	구	127	127	-	-	김포시				
2990	장기동		347	- 3	도	17	17	-	-	한국토지주택공사				
2991	장기동		347	- 8	도	64	-	-	64	한국토지주택공사				
2992	장기동		347	- 14	잡	215	215	-	-	한국토지주택공사				
2993	장기동		347	- 16	대	677	-	-	677	한국토지주택공사				
2994	장기동		347	- 17	대	138	-	-	138	한국토지주택공사				
2995	장기동		347	- 18	잡	95	-	-	95	한국토지주택공사				
2996	장기동		348	- 2	대	9,183	-	9,183	-	한국토지주택공사				
2997	장기동		348	- 8	전	1,596	-	1,596	-	한국토지주택공사				
2998	장기동		348	- 12	대	1,869	-	1,869	-	한국토지주택공사				
2999	장기동		348	- 13	도	4,078	4,078	-	-	국(국토교통부)				
3000	장기동		348	- 15	대	954	-	954	-	한국토지주택공사				
3001	장기동		348	- 18	전	53	53	-	-	한국토지주택공사				
3002	장기동		348	- 19	대	156	156	-	-	한국토지주택공사				
3003	장기동		348	- 20	대	694	-	694	-	한국토지주택공사				
3004	장기동		348	- 23	전	67	67	-	-	한국토지주택공사				
3005	장기동		348	- 24	잡	266	266	-	-	한국토지주택공사				
3006	장기동		348	- 25	대	174	174	-	-	한국토지주택공사				
3007	장기동		350	- 2	도	238	238	-	-	국(국토교통부)				
3008	장기동		351	- 1	대	388	-	388	-	한국토지주택공사				
3009	장기동		351	- 2	대	183	183	-	-	한국토지주택공사				
3010	장기동		351	- 4	대	61	61	-	-	한국토지주택공사				
3011	장기동		351	- 5	전	430	-	430	-	한국토지주택공사				
3012	장기동		351	- 8	도	10	10	-	-	한국토지주택공사				
3013	장기동		351	- 9	도	15	15	-	-	한국토지주택공사				
3014	장기동		351	- 10	도	3	3	-	-	한국토지주택공사				
3015	장기동		351	- 11	대	164	164	-	-	한국토지주택공사				
3016	장기동		352	- 1	대	30	30	-	-	한국토지주택공사				
3017	장기동		352	- 2	전	190	-	190	-	한국토지주택공사				
3018	장기동		352	- 6	장	147	147	-	-	한국토지주택공사				
3019	장기동		352	- 7	장	106	106	-	-	한국토지주택공사				
3020	장기동		352	- 8	장	30	30	-	-	한국토지주택공사				
3021	장기동		352	- 9	장	280	280	-	-	한국토지주택공사				

연번	소재지	지번			지목	면적(㎡)			소유자		관계인			
		산	본번	부번		공부상 면적	편입면적			성명	주소	성명	주소	소유권이외의권리 종류및내용
							1단계	2단계	3단계					
3022	장기동		353	- 0	대	165	-	165	-	한국토지주택공사				
3023	장기동		353	- 1	대	207	-	207	-	한국토지주택공사				
3024	장기동		353	- 2	대	183	-	183	-	한국토지주택공사				
3025	장기동		354	- 1	전	122	-	122	-	한국토지주택공사				
3026	장기동		354	- 2	대	417	-	417	-	한국토지주택공사				
3027	장기동		354	- 3	전	823	-	823	-	한국토지주택공사				
3028	장기동		354	- 4	전	1,146	-	1,146	-	한국토지주택공사				
3029	장기동		354	- 5	대	165	-	165	-	한국토지주택공사				
3030	장기동		354	- 6	대	223	-	223	-	한국토지주택공사				
3031	장기동		355	- 1	대	406	-	406	-	한국토지주택공사				
3032	장기동		355	- 2	전	337	-	337	-	한국토지주택공사				
3033	장기동		355	- 3	대	357	-	357	-	한국토지주택공사				
3034	장기동		355	- 4	대	675	-	675	-	한국토지주택공사				
3035	장기동		355	- 5	임	288	-	288	-	한국토지주택공사				
3036	장기동		355	- 6	임	131	-	131	-	한국토지주택공사				
3037	장기동		355	- 7	창	1,210	-	1,210	-	한국토지주택공사				
3038	장기동		355	- 8	임	1,424	-	1,424	-	한국토지주택공사				
3039	장기동		355	- 9	임	1,490	-	1,490	-	한국토지주택공사				
3040	장기동		355	- 10	임	1,110	-	1,110	-	한국토지주택공사				
3041	장기동		355	- 11	임	1,014	-	1,014	-	한국토지주택공사				
3042	장기동		356	- 0	전	99	-	99	-	한국토지주택공사				
3043	장기동		357	- 1	대	694	-	694	-	한국토지주택공사				
3044	장기동		357	- 2	대	218	-	218	-	한국토지주택공사				
3045	장기동		357	- 4	대	132	-	132	-	한국토지주택공사				
3046	장기동		358	- 1	대	367	-	367	-	한국토지주택공사				
3047	장기동		359	- 1	전	602	-	602	-	한국토지주택공사				
3048	장기동		359	- 5	대	198	-	198	-	한국토지주택공사				
3049	장기동		359	- 12	전	522	522	-	-	한국토지주택공사				
3050	장기동		360	- 0	답	701	-	701	-	한국토지주택공사				
3051	장기동		361	- 0	답	2,149	-	2,149	-	한국토지주택공사				
3052	장기동		362	- 0	답	5,726	-	5,726	-	한국토지주택공사				
3053	장기동		364	- 2	중	1,995	-	1,995	-	한국토지주택공사				
3054	장기동		364	- 3	도	48	-	48	-	한국토지주택공사				
3055	장기동		366	- 0	잡	17,260	-	17,260	-	한국토지주택공사				
3056	장기동		374	- 1	답	747	-	747	-	한국토지주택공사				
3057	장기동		374	- 2	잡	2,060	-	2,060	-	한국토지주택공사				
3058	장기동		376	- 0	전	350	-	350	-	한국토지주택공사				
3059	장기동		377	- 1	전	281	-	281	-	한국토지주택공사				
3060	장기동		377	- 4	답	2,104	-	2,104	-	한국토지주택공사				
3061	장기동		377	- 6	잡	49	-	49	-	한국토지주택공사				
3062	장기동		377	- 10	답	83	-	83	-	한국토지주택공사				
3063	장기동		377	- 11	대	290	-	290	-	한국토지주택공사				
3064	장기동		377	- 14	도	22	-	22	-	국(국토교통부)				
3065	장기동		377	- 15	도	444	-	444	-	한국토지주택공사				
3066	장기동		377	- 16	도	96	-	96	-	국(국토교통부)				
3067	장기동		377	- 18	답	1,082	-	1,082	-	한국토지주택공사				
3068	장기동		377	- 19	대	167	167	-	-	한국토지주택공사				
3069	장기동		377	- 22	답	26	-	26	-	한국토지주택공사				
3070	장기동		378	- 1	대	261	-	261	-	한국토지주택공사				
3071	장기동		378	- 2	도	69	-	69	-	한국토지주택공사				
3072	장기동		378	- 3	도	20	-	20	-	한국토지주택공사				
3073	장기동		378	- 4	도	551	-	551	-	국(국토교통부)				
3074	장기동		378	- 5	대	347	-	347	-	한국토지주택공사				
3075	장기동		378	- 6	대	395	-	395	-	한국토지주택공사				
3076	장기동		378	- 7	대	70	-	70	-	한국토지주택공사				

연번	소재지	지번			지목	면적(㎡)			소유자		관계인			
		산	본번	부번		공부상 면적	편입면적			성명	주소	성명	주소	소유권이외의권리 종류및내용
							1단계	2단계	3단계					
3077	장기동		378	- 8	대	95	-	95	-	한국토지주택공사				
3078	장기동		379	- 0	대	581	-	581	-	한국토지주택공사				
3079	장기동		379	- 1	대	238	-	238	-	한국토지주택공사				
3080	장기동		379	- 2	대	55	-	55	-	한국토지주택공사				
3081	장기동		379	- 4	답	17	-	17	-	한국토지주택공사				
3082	장기동		379	- 5	답	312	-	312	-	한국토지주택공사				
3083	장기동		379	- 6	대	47	-	47	-	한국토지주택공사				
3084	장기동		381	- 0	전	216	-	216	-	한국토지주택공사				
3085	장기동		381	- 1	대	284	-	284	-	한국토지주택공사				
3086	장기동		381	- 2	대	212	-	212	-	한국토지주택공사				
3087	장기동		382	- 0	전	1,450	-	1,450	-	한국토지주택공사				
3088	장기동		382	- 1	전	445	-	445	-	한국토지주택공사				
3089	장기동		382	- 2	대	133	-	133	-	한국토지주택공사				
3090	장기동		383	- 1	대	803	-	803	-	한국토지주택공사				
3091	장기동		383	- 2	대	592	-	592	-	한국토지주택공사				
3092	장기동		384	- 0	대	489	-	489	-	한국토지주택공사				
3093	장기동		385	- 0	대	314	-	314	-	한국토지주택공사				
3094	장기동		385	- 1	대	552	-	552	-	한국토지주택공사				
3095	장기동		385	- 2	전	30	-	30	-	한국토지주택공사				
3096	장기동		386	- 0	대	162	-	162	-	한국토지주택공사				
3097	장기동		387	- 1	대	240	-	240	-	한국토지주택공사				
3098	장기동		387	- 2	대	259	-	259	-	한국토지주택공사				
3099	장기동		387	- 12	전	93	-	93	-	한국토지주택공사				
3100	장기동		387	- 13	전	633	-	633	-	한국토지주택공사				
3101	장기동		387	- 14	대	249	-	249	-	한국토지주택공사				
3102	장기동		387	- 15	대	302	-	302	-	한국토지주택공사				
3103	장기동		387	- 16	대	265	-	265	-	한국토지주택공사				
3104	장기동		387	- 17	대	253	-	253	-	한국토지주택공사				
3105	장기동		387	- 18	대	289	-	289	-	한국토지주택공사				
3106	장기동		387	- 19	대	296	-	296	-	한국토지주택공사				
3107	장기동		387	- 20	대	380	-	380	-	한국토지주택공사				
3108	장기동		387	- 21	대	314	-	314	-	한국토지주택공사				
3109	장기동		387	- 22	대	405	-	405	-	한국토지주택공사				
3110	장기동		387	- 23	대	344	-	344	-	한국토지주택공사				
3111	장기동		387	- 24	대	386	-	386	-	한국토지주택공사				
3112	장기동		387	- 25	전	115	-	115	-	한국토지주택공사				
3113	장기동		387	- 26	전	257	-	257	-	한국토지주택공사				
3114	장기동		387	- 27	대	219	-	219	-	한국토지주택공사				
3115	장기동		387	- 28	전	58	-	58	-	한국토지주택공사				
3116	장기동		387	- 29	전	15	-	15	-	한국토지주택공사				
3117	장기동		388	- 3	도	23	-	-	23	한국토지주택공사				
3118	장기동		389	- 1	도	53	-	-	53	한국토지주택공사				
3119	장기동		389	- 2	잡	1,093	-	1,093	-	한국토지주택공사				
3120	장기동		389	- 4	전	132	-	132	-	한국토지주택공사				
3121	장기동		389	- 5	전	25	-	25	-	한국토지주택공사				
3122	장기동		389	- 6	잡	113	-	113	-	한국토지주택공사				
3123	장기동		390	- 1	도	17	-	-	17	김포시				
3124	장기동		390	- 2	주	541	-	541	-	한국토지주택공사				
3125	장기동		390	- 5	대	124	-	-	124	한국토지주택공사				
3126	장기동		390	- 8	도	151	-	151	-	국(국토교통부)				
3127	장기동		390	- 9	도	37	-	37	-	국(국토교통부)				
3128	장기동		390	- 10	대	18	-	18	-	한국토지주택공사				
3129	장기동		390	- 11	잡	50	-	50	-	한국토지주택공사				
3130	장기동		390	- 12	장	32	-	-	32	한국토지주택공사				
3131	장기동		391	- 3	대	140	-	140	-	한국토지주택공사				

연번	소재지	지번			지목	면적(㎡)			소유자		관계인			
		산	본번	부번		공부상 면적	편입면적			성명	주소	성명	주소	소유권이외의권리 종류및내용
							1단계	2단계	3단계					
3132	장기동		392	- 1	도	13	-	-	13	한국토지주택공사				
3133	장기동		392	- 2	주	340	-	340	-	한국토지주택공사				
3134	장기동		392	- 4	도	360	-	360	-	국(국토교통부)				
3135	장기동		392	- 5	도	17	-	17	-	국(국토교통부)				
3136	장기동		392	- 6	잡	123	-	123	-	한국토지주택공사				
3137	장기동		392	- 7	전	39	-	39	-	한국토지주택공사				
3138	장기동		393	- 7	도	76	-	76	-	국(국토교통부)				
3139	장기동		393	- 9	잡	46	-	46	-	한국토지주택공사				
3140	장기동		395	- 2	구	26	26	-	-	한국토지주택공사				
3141	장기동		395	- 4	답	252	252	-	-	한국토지주택공사				
3142	장기동		395	- 5	대	629	629	-	-	한국토지주택공사				
3143	장기동		395	- 8	대	360	-	360	-	한국토지주택공사				
3144	장기동		395	- 9	대	146	-	146	-	한국토지주택공사				
3145	장기동		395	- 10	잡	90	-	90	-	한국토지주택공사				
3146	장기동		395	- 11	잡	112	-	112	-	한국토지주택공사				
3147	장기동		396	- 5	대	241	-	241	-	한국토지주택공사				
3148	장기동		397	- 3	도	221	-	221	-	한국토지주택공사				
3149	장기동		398	- 1	잡	411	411	-	-	한국토지주택공사				
3150	장기동		398	- 2	답	605	605	-	-	한국토지주택공사				
3151	장기동		398	- 3	답	141	141	-	-	한국토지주택공사				
3152	장기동		399	- 1	전	267	267	-	-	한국토지주택공사				
3153	장기동		399	- 6	잡	1,615	1,615	-	-	한국토지주택공사				
3154	장기동		400	- 3	도	23	-	23	-	한국토지주택공사				
3155	장기동		400	- 36	도	116	116	-	-	한국토지주택공사				
3156	장기동		400	- 38	대	237	237	-	-	한국토지주택공사				
3157	장기동		400	- 39	대	906	906	-	-	한국토지주택공사				
3158	장기동		400	- 40	총	6,787	6,787	-	-	한국토지주택공사				
3159	장기동		400	- 42	답	777	777	-	-	한국토지주택공사				
3160	장기동		400	- 51	구	79	79	-	-	한국토지주택공사				
3161	장기동		400	- 52	구	374	374	-	-	한국토지주택공사				
3162	장기동		400	- 55	도	56	-	56	-	한국토지주택공사				
3163	장기동		400	- 57	대	992	992	-	-	한국토지주택공사				
3164	장기동		400	- 64	대	240	240	-	-	한국토지주택공사				
3165	장기동		400	- 65	답	90	90	-	-	한국토지주택공사				
3166	장기동		400	- 67	대	990	990	-	-	한국토지주택공사				
3167	장기동		400	- 68	답	43	43	-	-	한국토지주택공사				
3168	장기동		400	- 69	답	127	127	-	-	한국토지주택공사				
3169	장기동		400	- 70	답	31	31	-	-	한국토지주택공사				
3170	장기동		400	- 71	답	331	331	-	-	한국토지주택공사				
3171	장기동		400	- 72	대	5	5	-	-	한국토지주택공사				
3172	장기동		400	- 73	답	1,126	1,126	-	-	한국토지주택공사				
3173	장기동		400	- 74	답	1,687	1,687	-	-	한국토지주택공사				
3174	장기동		401	- 0	답	4,437	4,437	-	-	한국토지주택공사				
3175	장기동		401	- 3	답	454	454	-	-	한국토지주택공사				
3176	장기동		402	- 2	도	397	397	-	-	한국토지주택공사				
3177	장기동		402	- 4	대	290	290	-	-	한국토지주택공사				
3178	장기동		402	- 5	도	1,638	1,638	-	-	국(국토교통부)				
3179	장기동		402	- 6	대	95	95	-	-	한국토지주택공사				
3180	장기동		403	- 0	전	1,673	1,673	-	-	한국토지주택공사				
3181	장기동		404	- 1	도	328	328	-	-	국(국토교통부)				
3182	장기동		404	- 2	전	588	588	-	-	한국토지주택공사				
3183	장기동		404	- 5	대	86	86	-	-	한국토지주택공사				
3184	장기동		404	- 6	대	429	429	-	-	한국토지주택공사				
3185	장기동		404	- 7	대	1,320	1,320	-	-	한국토지주택공사				
3186	장기동		404	- 8	전	253	253	-	-	한국토지주택공사				



연번	소재지	지번			지목	면적(㎡)				소유자		관계인		
		산	본번	부번		공부상 면적	편입면적			성명	주소	성명	주소	소유권이외의권리 종류및내용
							1단계	2단계	3단계					
3187	장기동		404	- 9	도	143	143	-	-	한국토지주택공사				
3188	장기동		404	- 10	대	977	977	-	-	한국토지주택공사				
3189	장기동		404	- 11	대	338	338	-	-	한국토지주택공사				
3190	장기동		404	- 13	도	34	34	-	-	한국토지주택공사				
3191	장기동		404	- 14	대	93	93	-	-	한국토지주택공사				
3192	장기동		404	- 15	전	19	19	-	-	한국토지주택공사				
3193	장기동		404	- 16	도	61	61	-	-	한국토지주택공사				
3194	장기동		404	- 17	대	225	225	-	-	한국토지주택공사				
3195	장기동		404	- 18	도	1	1	-	-	한국토지주택공사				
3196	장기동		405	- 2	도	13	13	-	-	한국토지주택공사				
3197	장기동		405	- 3	대	39	39	-	-	한국토지주택공사				
3198	장기동		405	- 4	대	153	153	-	-	한국토지주택공사				
3199	장기동		406	- 3	대	883	883	-	-	한국토지주택공사				
3200	장기동		406	- 6	대	231	231	-	-	한국토지주택공사				
3201	장기동		406	- 7	대	194	194	-	-	한국토지주택공사				
3202	장기동		406	- 9	대	202	202	-	-	한국토지주택공사				
3203	장기동		406	- 10	대	83	83	-	-	한국토지주택공사				
3204	장기동		406	- 12	대	331	331	-	-	한국토지주택공사				
3205	장기동		406	- 14	대	29	29	-	-	한국토지주택공사				
3206	장기동		406	- 15	대	176	176	-	-	한국토지주택공사				
3207	장기동		407	- 1	도	473	473	-	-	국(국토교통부)				
3208	장기동		407	- 3	대	162	162	-	-	한국토지주택공사				
3209	장기동		408	- 4	도	10	10	-	-	한국토지주택공사				
3210	장기동		408	- 5	대	148	148	-	-	한국토지주택공사				
3211	장기동		408	- 7	대	119	119	-	-	한국토지주택공사				
3212	장기동		408	- 8	대	259	259	-	-	한국토지주택공사				
3213	장기동		408	- 9	대	93	93	-	-	한국토지주택공사				
3214	장기동		408	- 10	도	101	101	-	-	한국토지주택공사				
3215	장기동		408	- 11	대	34	34	-	-	한국토지주택공사				
3216	장기동		408	- 12	대	260	260	-	-	한국토지주택공사				
3217	장기동		408	- 13	대	8	8	-	-	한국토지주택공사				
3218	장기동		409	- 1	대	473	473	-	-	한국토지주택공사				
3219	장기동		409	- 2	대	149	149	-	-	한국토지주택공사				
3220	장기동		409	- 3	대	4,073	4,073	-	-	한국토지주택공사				
3221	장기동		409	- 4	도	60	60	-	-	한국토지주택공사				
3222	장기동		409	- 5	대	132	132	-	-	한국토지주택공사				
3223	장기동		409	- 6	임	191	191	-	-	한국토지주택공사				
3224	장기동		409	- 7	대	72	72	-	-	한국토지주택공사				
3225	장기동		409	- 8	대	113	113	-	-	한국토지주택공사				
3226	장기동		409	- 9	임	99	99	-	-	한국토지주택공사				
3227	장기동		410	- 0	전	740	740	-	-	한국토지주택공사				
3228	장기동		410	- 1	대	1,011	1,011	-	-	한국토지주택공사				
3229	장기동		410	- 2	대	476	476	-	-	한국토지주택공사				
3230	장기동		410	- 4	대	298	298	-	-	한국토지주택공사				
3231	장기동		410	- 6	임	118	118	-	-	한국토지주택공사				
3232	장기동		410	- 10	대	30	30	-	-	한국토지주택공사				
3233	장기동		410	- 11	전	424	424	-	-	한국토지주택공사				
3234	장기동		410	- 12	임	308	308	-	-	한국토지주택공사				
3235	장기동		410	- 13	대	30	30	-	-	한국토지주택공사				
3236	장기동		411	- 1	대	1,193	1,193	-	-	한국토지주택공사				
3237	장기동		411	- 3	대	361	361	-	-	한국토지주택공사				
3238	장기동		411	- 4	도	3	3	-	-	한국토지주택공사				
3239	장기동		412	- 1	전	264	264	-	-	한국토지주택공사				
3240	장기동		412	- 2	전	132	132	-	-	한국토지주택공사				
3241	장기동		413	- 0	대	552	552	-	-	한국토지주택공사				

연번	소재지	지번			지목	면적(㎡)				소유자		관계인		
		산	본번	부번		공부상 면적	편입면적			성명	주소	성명	주소	소유권이외의권리 종류및내용
							1단계	2단계	3단계					
3242	장기동		413	- 1	도	79	79	-	-	한국토지주택공사				
3243	장기동		414	- 1	대	169	169	-	-	한국토지주택공사				
3244	장기동		414	- 2	대	216	216	-	-	한국토지주택공사				
3245	장기동		414	- 7	대	309	309	-	-	한국토지주택공사				
3246	장기동		414	- 9	도	22	22	-	-	한국토지주택공사				
3247	장기동		414	- 10	도	59	59	-	-	한국토지주택공사				
3248	장기동		414	- 15	전	1,674	1,674	-	-	한국토지주택공사				
3249	장기동		414	- 16	대	132	132	-	-	한국토지주택공사				
3250	장기동		416	- 0	대	707	-	-	707	한국토지주택공사				
3251	장기동		418	- 0	대	555	-	-	555	한국토지주택공사				
3252	장기동		419	- 0	대	724	-	-	724	한국토지주택공사				
3253	장기동		420	- 1	도	176	-	-	176	한국토지주택공사				
3254	장기동		421	- 7	도	189	-	-	189	한국토지주택공사				
3255	장기동		421	- 8	대	86	86	-	-	한국토지주택공사				
3256	장기동		421	- 10	대	332	332	-	-	한국토지주택공사				
3257	장기동		421	- 12	도	45	-	-	45	한국토지주택공사				
3258	장기동		421	- 13	대	112	112	-	-	한국토지주택공사				
3259	장기동		421	- 14	대	122	122	-	-	한국토지주택공사				
3260	장기동		421	- 15	대	202	202	-	-	한국토지주택공사				
3261	장기동		421	- 16	도	41	-	-	41	한국토지주택공사				
3262	장기동		421	- 20	대	28	28	-	-	한국토지주택공사				
3263	장기동		422	- 0	대	358	358	-	-	한국토지주택공사				
3264	장기동		422	- 1	대	178	178	-	-	한국토지주택공사				
3265	장기동		423	- 1	대	841	-	-	841	한국토지주택공사				
3266	장기동		423	- 2	구	556	556	-	-	한국토지주택공사				
3267	장기동		423	- 10	전	645	-	-	645	한국토지주택공사				
3268	장기동		423	- 11	도	41	-	-	41	한국토지주택공사				
3269	장기동		423	- 12	도	14	-	-	14	한국토지주택공사				
3270	장기동		423	- 13	전	86	-	-	86	한국토지주택공사				
3271	장기동		424	- 0	구	1,855	1,855	-	-	한국토지주택공사				
3272	장기동		424	- 1	전	36	36	-	-	한국토지주택공사				
3273	장기동		424	- 3	잡	658	658	-	-	한국토지주택공사				
3274	장기동		424	- 6	대	83	83	-	-	한국토지주택공사				
3275	장기동		424	- 7	대	133	133	-	-	한국토지주택공사				
3276	장기동		424	- 8	장	1,034	1,034	-	-	한국토지주택공사				
3277	장기동		424	- 9	전	300	300	-	-	한국토지주택공사				
3278	장기동		424	- 10	전	99	99	-	-	한국토지주택공사				
3279	장기동		425	- 0	대	417	417	-	-	한국토지주택공사				
3280	장기동		426	- 1	임	118	118	-	-	한국토지주택공사				
3281	장기동		426	- 4	대	327	327	-	-	한국토지주택공사				
3282	장기동		426	- 5	대	909	909	-	-	한국토지주택공사				
3283	장기동		426	- 6	전	889	889	-	-	한국토지주택공사				
3284	장기동		426	- 8	전	152	152	-	-	한국토지주택공사				
3285	장기동		427	- 1	대	512	-	-	512	한국토지주택공사				
3286	장기동		427	- 5	대	868	-	-	868	한국토지주택공사				
3287	장기동		428	- 4	전	221	221	-	-	한국토지주택공사				
3288	장기동		428	- 5	전	83	83	-	-	한국토지주택공사				
3289	장기동		428	- 6	전	479	-	-	479	한국토지주택공사				
3290	장기동		428	- 7	전	3,180	3,180	-	-	한국토지주택공사				
3291	장기동		428	- 9	구	139	-	-	139	한국토지주택공사				
3292	장기동		429	- 2	구	96	-	-	96	한국토지주택공사				
3293	장기동		430	- 1	대	1,092	-	-	1,092	한국토지주택공사				
3294	장기동		430	- 4	구	220	-	-	220	한국토지주택공사				
3295	장기동		432	- 3	전	403	-	-	403	한국토지주택공사				
3296	장기동		433	- 1	답	18	18	-	-	한국토지주택공사				

연번	소재지	지번			지목	면적(㎡)			소유자		관계인			
		산	본번	부번		공부상 면적	편입면적			성명	주소	성명	주소	소유권이외의권리 종류및내용
							1단계	2단계	3단계					
3297	장기동		435	- 2	구	10,620	-	-	10,620	한국토지주택공사				
3298	장기동		435	- 4	답	185	-	-	185	한국토지주택공사				
3299	장기동		435	- 5	전	258	-	-	258	한국토지주택공사				
3300	장기동		435	- 6	전	171	-	-	171	한국토지주택공사				
3301	장기동		435	- 7	구	20	-	-	20	한국토지주택공사				
3302	장기동		435	- 8	전	80	-	-	80	한국토지주택공사				
3303	장기동		435	- 9	전	61	-	-	61	한국토지주택공사				
3304	장기동		436	- 4	장	42	42	-	-	한국토지주택공사				
3305	장기동		437	- 1	잡	1,031	1,031	-	-	한국토지주택공사				
3306	장기동		437	- 2	전	399	399	-	-	한국토지주택공사				
3307	장기동		437	- 3	전	23	23	-	-	한국토지주택공사				
3308	장기동		437	- 4	전	297	297	-	-	한국토지주택공사				
3309	장기동		437	- 5	전	1,116	1,116	-	-	한국토지주택공사				
3310	장기동		437	- 6	전	1,227	1,227	-	-	한국토지주택공사				
3311	장기동		438	- 1	구	17	-	-	17	한국토지주택공사				
3312	장기동		438	- 2	잡	738	738	-	-	한국토지주택공사				
3313	장기동		438	- 4	장	545	545	-	-	한국토지주택공사				
3314	장기동		438	- 6	대	200	200	-	-	한국토지주택공사				
3315	장기동		438	- 9	대	208	-	-	208	한국토지주택공사				
3316	장기동		438	- 11	전	195	-	-	195	한국토지주택공사				
3317	장기동		438	- 12	도	299	299	-	-	한국토지주택공사				
3318	장기동		438	- 14	잡	152	152	-	-	한국토지주택공사				
3319	장기동		438	- 15	대	15	15	-	-	한국토지주택공사				
3320	장기동		438	- 16	잡	123	123	-	-	한국토지주택공사				
3321	장기동		438	- 17	잡	346	346	-	-	한국토지주택공사				
3322	장기동		438	- 18	잡	174	174	-	-	한국토지주택공사				
3323	장기동		439	- 1	대	1,393	1,393	-	-	한국토지주택공사				
3324	장기동		439	- 3	답	538	538	-	-	한국토지주택공사				
3325	장기동		440	- 0	장	1,867	1,867	-	-	한국토지주택공사				
3326	장기동		440	- 3	도	46	46	-	-	한국토지주택공사				
3327	장기동		441	- 1	전	18	18	-	-	한국토지주택공사				
3328	장기동		441	- 2	전	152	152	-	-	한국토지주택공사				
3329	장기동		442	- 1	전	854	854	-	-	한국토지주택공사				
3330	장기동		442	- 2	대	268	268	-	-	한국토지주택공사				
3331	장기동		442	- 4	대	182	182	-	-	한국토지주택공사				
3332	장기동		442	- 6	잡	226	226	-	-	한국토지주택공사				
3333	장기동		442	- 7	대	473	473	-	-	한국토지주택공사				
3334	장기동		442	- 9	도	14	14	-	-	한국토지주택공사				
3335	장기동		442	- 10	장	2	2	-	-	한국토지주택공사				
3336	장기동		442	- 11	대	319	319	-	-	한국토지주택공사				
3337	장기동		442	- 12	도	376	376	-	-	한국토지주택공사				
3338	장기동		442	- 13	대	686	686	-	-	한국토지주택공사				
3339	장기동		442	- 14	도	67	67	-	-	국(국토교통부)				
3340	장기동		442	- 15	전	723	723	-	-	한국토지주택공사				
3341	장기동		442	- 16	전	48	48	-	-	한국토지주택공사				
3342	장기동		442	- 17	대	210	210	-	-	한국토지주택공사				
3343	장기동		442	- 18	장	1,407	1,407	-	-	한국토지주택공사				
3344	장기동		443	- 2	장	3,455	3,455	-	-	한국토지주택공사				
3345	장기동		443	- 3	전	1,319	1,319	-	-	한국토지주택공사				
3346	장기동		443	- 4	대	460	460	-	-	한국토지주택공사				
3347	장기동		443	- 5	대	500	500	-	-	한국토지주택공사				
3348	장기동		444	- 0	장	927	927	-	-	한국토지주택공사				
3349	장기동		444	- 1	도	30	30	-	-	한국토지주택공사				
3350	장기동		444	- 2	대	365	365	-	-	한국토지주택공사				
3351	장기동		445	- 0	전	1,276	1,276	-	-	한국토지주택공사				

연번	소재지	지번			지목	면적(㎡)			소유자		관계인			
		산	본번	부번		공부상 면적	편입면적		성명	주소	성명	주소	소유권이외의권리 종류및내용	
							1단계	2단계						3단계
3352	장기동		446	- 0	목	1,773	1,773	-	-	한국토지주택공사				
3353	장기동		446	- 1	전	879	879	-	-	한국토지주택공사				
3354	장기동		446	- 3	전	585	585	-	-	한국토지주택공사				
3355	장기동		446	- 4	전	6,589	6,589	-	-	한국토지주택공사				
3356	장기동		446	- 6	전	364	364	-	-	한국토지주택공사				
3357	장기동		446	- 7	도	93	93	-	-	김포시				
3358	장기동		446	- 8	구	429	429	-	-	한국토지주택공사				
3359	장기동		446	- 10	목	23	23	-	-	한국토지주택공사				
3360	장기동		446	- 11	전	72	72	-	-	김포시				
3361	장기동		446	- 12	차	685	685	-	-	한국토지주택공사				
3362	장기동		446	- 13	차	317	317	-	-	한국토지주택공사				
3363	장기동		447	- 0	전	483	483	-	-	한국토지주택공사				
3364	장기동		447	- 2	대	605	605	-	-	한국토지주택공사				
3365	장기동		447	- 3	전	356	356	-	-	한국토지주택공사				
3366	장기동		447	- 4	전	430	430	-	-	한국토지주택공사				
3367	장기동		448	- 0	전	430	430	-	-	한국토지주택공사				
3368	장기동		448	- 1	전	902	902	-	-	한국토지주택공사				
3369	장기동		449	- 0	대	298	298	-	-	한국토지주택공사				
3370	장기동		449	- 1	전	321	321	-	-	한국토지주택공사				
3371	장기동		449	- 2	전	455	455	-	-	한국토지주택공사				
3372	장기동		449	- 3	전	98	98	-	-	한국토지주택공사				
3373	장기동		449	- 4	대	232	232	-	-	한국토지주택공사				
3374	장기동		449	- 5	대	142	142	-	-	한국토지주택공사				
3375	장기동		449	- 6	도	17	17	-	-	한국토지주택공사				
3376	장기동		449	- 7	도	55	55	-	-	한국토지주택공사				
3377	장기동		449	- 8	전	332	332	-	-	한국토지주택공사				
3378	장기동		449	- 9	대	176	176	-	-	한국토지주택공사				
3379	장기동		449	- 10	대	301	301	-	-	한국토지주택공사				
3380	장기동		449	- 11	전	130	130	-	-	한국토지주택공사				
3381	장기동		449	- 12	전	160	160	-	-	한국토지주택공사				
3382	장기동		449	- 13	도	3	3	-	-	한국토지주택공사				
3383	장기동		449	- 14	전	2	2	-	-	김포시				
3384	장기동		449	- 15	도	77	77	-	-	김포시				
3385	장기동		449	- 16	전	104	104	-	-	한국토지주택공사				
3386	장기동		449	- 17	전	358	358	-	-	한국토지주택공사				
3387	장기동		450	- 1	대	35	35	-	-	한국토지주택공사				
3388	장기동		450	- 3	도	89	89	-	-	한국토지주택공사				
3389	장기동		450	- 4	대	461	461	-	-	한국토지주택공사				
3390	장기동		450	- 5	학	20,390	20,390	-	-	한국토지주택공사				
3391	장기동		450	- 6	전	1,134	1,134	-	-	한국토지주택공사				
3392	장기동		450	- 8	전	3	3	-	-	한국토지주택공사				
3393	장기동		450	- 9	전	242	242	-	-	한국토지주택공사				
3394	장기동		450	- 10	대	285	285	-	-	한국토지주택공사				
3395	장기동		450	- 11	임	382	382	-	-	한국토지주택공사				
3396	장기동		450	- 12	임	334	334	-	-	김포시				
3397	장기동		450	- 13	임	71	71	-	-	김포시				
3398	장기동		450	- 14	임	1,080	1,080	-	-	김포시				
3399	장기동		450	- 15	학	33	33	-	-	김포시				
3400	장기동		450	- 16	임	321	321	-	-	한국토지주택공사				
3401	장기동		450	- 17	임	168	168	-	-	김포시				
3402	장기동		450	- 18	대	110	110	-	-	한국토지주택공사				
3403	장기동		450	- 19	대	113	113	-	-	한국토지주택공사				
3404	장기동		450	- 20	대	169	169	-	-	한국토지주택공사				
3405	장기동		450	- 21	대	39	39	-	-	한국토지주택공사				
3406	장기동		450	- 22	임	201	201	-	-	한국토지주택공사				

연번	소재지	지번			지목	면적(㎡)				소유자		관계인		
		산	본번	부번		공부상 면적	편입면적			성명	주소	성명	주소	소유권이외의권리 종류및내용
							1단계	2단계	3단계					
3407	장기동		450	- 23	임	433	433	-	-	한국토지주택공사				
3408	장기동		450	- 25	학	177	177	-	-	한국토지주택공사				
3409	장기동		450	- 31	대	365	365	-	-	한국토지주택공사				
3410	장기동		450	- 32	도	159	159	-	-	한국토지주택공사				
3411	장기동		450	- 33	학	65	65	-	-	한국토지주택공사				
3412	장기동		450	- 34	학	236	236	-	-	한국토지주택공사				
3413	장기동		450	- 36	학	21	21	-	-	한국토지주택공사				
3414	장기동		450	- 37	학	938	938	-	-	한국토지주택공사				
3415	장기동		450	- 38	학	2,436	2,436	-	-	한국토지주택공사				
3416	장기동		450	- 39	학	270	270	-	-	한국토지주택공사				
3417	장기동		450	- 40	전	266	266	-	-	한국토지주택공사				
3418	장기동		450	- 41	전	41	41	-	-	한국토지주택공사				
3419	장기동		450	- 43	대	29	29	-	-	한국토지주택공사				
3420	장기동		452	- 1	전	88	88	-	-	한국토지주택공사				
3421	장기동		452	- 5	전	31	31	-	-	한국토지주택공사				
3422	장기동		453	- 0	전	126	126	-	-	한국토지주택공사				
3423	장기동		454	- 4	대	9	9	-	-	한국토지주택공사				
3424	장기동		454	- 7	임	2	2	-	-	한국토지주택공사				
3425	장기동		454	- 9	임	135	135	-	-	한국토지주택공사				
3426	장기동		455	- 2	전	493	493	-	-	한국토지주택공사				
3427	장기동		455	- 4	대	179	-	-	179	한국토지주택공사				
3428	장기동		456	- 5	장	367	-	-	367	한국토지주택공사				
3429	장기동		456	- 7	답	89	-	-	89	한국토지주택공사				
3430	장기동		456	- 8	대	259	-	-	259	한국토지주택공사				
3431	장기동		456	- 9	장	425	-	-	425	한국토지주택공사				
3432	장기동		456	- 10	장	34	-	-	34	한국토지주택공사				
3433	장기동		457	- 4	대	593	-	-	593	한국토지주택공사				
3434	장기동		457	- 7	대	23	-	-	23	한국토지주택공사				
3435	장기동		457	- 9	장	1,288	-	-	1,288	한국토지주택공사				
3436	장기동		457	- 10	대	560	-	-	560	한국토지주택공사				
3437	장기동		457	- 11	장	1,634	-	-	1,634	한국토지주택공사				
3438	장기동		458	- 1	도	36	-	-	36	한국토지주택공사				
3439	장기동		459	- 1	장	1,498	-	-	1,498	한국토지주택공사				
3440	장기동		459	- 3	대	387	387	-	-	한국토지주택공사				
3441	장기동		459	- 5	전	149	149	-	-	한국토지주택공사				
3442	장기동		459	- 7	도	180	-	-	180	한국토지주택공사				
3443	장기동		460	- 0	도	344	344	-	-	한국토지주택공사				
3444	장기동		460	- 2	잡	980	980	-	-	한국토지주택공사				
3445	장기동		460	- 3	도	63	63	-	-	김포시				
3446	장기동		460	- 4	도	60	60	-	-	김포시				
3447	장기동		460	- 5	대	231	231	-	-	한국토지주택공사				
3448	장기동		460	- 6	대	29	29	-	-	김포시				
3449	장기동		460	- 7	전	235	235	-	-	김포시				
3450	장기동		460	- 8	대	24	24	-	-	김포시				
3451	장기동		460	- 10	전	1,051	1,051	-	-	한국토지주택공사				
3452	장기동		460	- 11	임	238	238	-	-	한국토지주택공사				
3453	장기동		460	- 12	임	19	19	-	-	한국토지주택공사				
3454	장기동		461	- 1	구	55	-	-	55	한국토지주택공사				
3455	장기동		461	- 3	대	708	708	-	-	한국토지주택공사				
3456	장기동		461	- 5	대	73	73	-	-	한국토지주택공사				
3457	장기동		461	- 6	구	110	-	-	110	한국토지주택공사				
3458	장기동		461	- 8	전	126	126	-	-	한국토지주택공사				
3459	장기동		461	- 9	대	340	-	-	340	한국토지주택공사				
3460	장기동		461	- 10	대	402	-	-	402	한국토지주택공사				
3461	장기동		461	- 11	전	106	-	-	106	한국토지주택공사				

연번	소재지	지번			지목	면적(㎡)				소유자		관계인		
		산	본번	부번		공부상 면적	편입면적			성명	주소	성명	주소	소유권이외의권리 종류및내용
							1단계	2단계	3단계					
3462	장기동		461	- 12	전	9	-	-	9	김포시				
3463	장기동		461	- 13	구	12	-	-	12	김포시				
3464	장기동		461	- 14	구	18	-	-	18	한국토지주택공사				
3465	장기동		462	- 0	장	1,420	-	-	1,420	한국토지주택공사				
3466	장기동		464	- 0	전	614	614	-	-	한국토지주택공사				
3467	장기동		464	- 1	대	212	212	-	-	한국토지주택공사				
3468	장기동		464	- 2	전	416	416	-	-	한국토지주택공사				
3469	장기동		464	- 3	대	506	506	-	-	한국토지주택공사				
3470	장기동		464	- 4	전	732	732	-	-	한국토지주택공사				
3471	장기동		464	- 5	대	218	218	-	-	한국토지주택공사				
3472	장기동		465	- 1	구	36	36	-	-	한국토지주택공사				
3473	장기동		465	- 3	도	20	20	-	-	김포시				
3474	장기동		465	- 4	답	293	293	-	-	한국토지주택공사				
3475	장기동		465	- 5	대	96	96	-	-	한국토지주택공사				
3476	장기동		465	- 6	답	43	43	-	-	김포시				
3477	장기동		465	- 7	대	307	307	-	-	한국토지주택공사				
3478	장기동		466	- 2	대	443	443	-	-	한국토지주택공사				
3479	장기동		466	- 3	전	13	13	-	-	김포시				
3480	장기동		466	- 4	도	7	7	-	-	김포시				
3481	장기동		466	- 5	도	53	53	-	-	김포시				
3482	장기동		466	- 6	전	83	83	-	-	한국토지주택공사				
3483	장기동		466	- 7	구	96	96	-	-	한국토지주택공사				
3484	장기동		466	- 8	구	7	7	-	-	한국토지주택공사				
3485	장기동		466	- 9	구	17	17	-	-	한국토지주택공사				
3486	장기동		466	- 10	전	141	141	-	-	한국토지주택공사				
3487	장기동		466	- 11	구	50	50	-	-	한국토지주택공사				
3488	장기동		466	- 12	전	182	182	-	-	한국토지주택공사				
3489	장기동		466	- 13	구	43	43	-	-	한국토지주택공사				
3490	장기동		466	- 14	도	23	23	-	-	김포시				
3491	장기동		466	- 15	도	17	17	-	-	김포시				
3492	장기동		466	- 16	도	46	46	-	-	김포시				
3493	장기동		466	- 17	도	20	20	-	-	김포시				
3494	장기동		466	- 18	전	973	973	-	-	한국토지주택공사				
3495	장기동		466	- 19	전	73	73	-	-	김포시				
3496	장기동		466	- 20	전	377	377	-	-	김포시				
3497	장기동		466	- 21	전	89	89	-	-	김포시				
3498	장기동		467	- 1	대	281	281	-	-	한국토지주택공사				
3499	장기동		467	- 2	도	66	66	-	-	김포시				
3500	장기동		467	- 3	도	60	60	-	-	김포시				
3501	장기동		467	- 4	대	1,187	1,187	-	-	한국토지주택공사				
3502	장기동		467	- 5	대	1,445	1,445	-	-	한국토지주택공사				
3503	장기동		467	- 6	도	56	56	-	-	김포시				
3504	장기동		467	- 7	전	11	11	-	-	한국토지주택공사				
3505	장기동		467	- 8	도	23	23	-	-	한국토지주택공사				
3506	장기동		467	- 9	도	46	46	-	-	김포시				
3507	장기동		467	- 10	전	36	36	-	-	한국토지주택공사				
3508	장기동		467	- 11	전	100	100	-	-	김포시				
3509	장기동		467	- 12	전	163	163	-	-	김포시				
3510	장기동		467	- 13	전	70	70	-	-	김포시				
3511	장기동		467	- 14	전	75	75	-	-	김포시				
3512	장기동		467	- 15	전	73	73	-	-	김포시				
3513	장기동		467	- 16	전	336	336	-	-	한국토지주택공사				
3514	장기동		467	- 17	전	70	70	-	-	한국토지주택공사				
3515	장기동		467	- 20	전	224	224	-	-	한국토지주택공사				
3516	장기동		467	- 21	도	16	16	-	-	국(국토교통부)				

연번	소재지	지번			지목	면적(㎡)				소유자		관계인		
		산	본번	부번		공부상 면적	편입면적			성명	주소	성명	주소	소유권이외의권리 종류및내용
							1단계	2단계	3단계					
3517	장기동		469	- 1	대	1,213	1,213	-	-	한국토지주택공사				
3518	장기동		469	- 2	전	99	99	-	-	김포시				
3519	장기동		469	- 4	대	473	473	-	-	한국토지주택공사				
3520	장기동		469	- 5	전	418	418	-	-	한국토지주택공사				
3521	장기동		469	- 6	전	29	29	-	-	한국토지주택공사				
3522	장기동		469	- 7	전	30	30	-	-	한국토지주택공사				
3523	장기동		469	- 8	전	42	42	-	-	한국토지주택공사				
3524	장기동		470	- 1	대	489	489	-	-	한국토지주택공사				
3525	장기동		470	- 2	잡	311	311	-	-	한국토지주택공사				
3526	장기동		470	- 4	대	43	43	-	-	한국토지주택공사				
3527	장기동		470	- 5	임	204	204	-	-	김포시				
3528	장기동		471	- 0	대	702	702	-	-	한국토지주택공사				
3529	장기동		471	- 1	전	674	-	-	674	한국토지주택공사				
3530	장기동		471	- 2	대	45	45	-	-	한국토지주택공사				
3531	장기동		471	- 3	임	87	87	-	-	한국토지주택공사				
3532	장기동		471	- 5	장	787	787	-	-	한국토지주택공사				
3533	장기동		471	- 8	장	725	725	-	-	한국토지주택공사				
3534	장기동		471	- 9	전	144	144	-	-	한국토지주택공사				
3535	장기동		471	- 11	과	179	179	-	-	한국토지주택공사				
3536	장기동		472	- 1	대	241	-	-	241	한국토지주택공사				
3537	장기동		472	- 2	장	1,465	-	-	1,465	한국토지주택공사				
3538	장기동		472	- 3	전	370	-	-	370	한국토지주택공사				
3539	장기동		473	- 1	잡	887	887	-	-	한국토지주택공사				
3540	장기동		473	- 3	대	261	-	-	261	한국토지주택공사				
3541	장기동		473	- 4	대	539	-	-	539	한국토지주택공사				
3542	장기동		473	- 5	목	457	457	-	-	한국토지주택공사				
3543	장기동		476	- 0	대	418	418	-	-	한국토지주택공사				
3544	장기동		476	- 1	장	1,608	1,608	-	-	한국토지주택공사				
3545	장기동		476	- 3	대	947	947	-	-	한국토지주택공사				
3546	장기동		477	- 1	잡	599	599	-	-	한국토지주택공사				
3547	장기동		477	- 2	장	469	469	-	-	한국토지주택공사				
3548	장기동		477	- 9	장	91	91	-	-	한국토지주택공사				
3549	장기동		477	- 10	장	750	750	-	-	한국토지주택공사				
3550	장기동		477	- 11	장	335	335	-	-	한국토지주택공사				
3551	장기동		478	- 0	전	1,296	1,296	-	-	한국토지주택공사				
3552	장기동		479	- 0	대	500	500	-	-	한국토지주택공사				
3553	장기동		479	- 1	전	1,315	1,315	-	-	한국토지주택공사				
3554	장기동		480	- 0	전	288	288	-	-	한국토지주택공사				
3555	장기동		481	- 4	구	24	24	-	-	한국토지주택공사				
3556	장기동		481	- 5	답	125	125	-	-	한국토지주택공사				
3557	장기동		481	- 6	답	6	6	-	-	한국토지주택공사				
3558	장기동		482	- 2	구	149	149	-	-	한국토지주택공사				
3559	장기동		482	- 3	대	844	844	-	-	한국토지주택공사				
3560	장기동		482	- 4	구	13	13	-	-	한국토지주택공사				
3561	장기동		482	- 5	창	923	923	-	-	한국토지주택공사				
3562	장기동		482	- 6	창	354	354	-	-	한국토지주택공사				
3563	장기동		482	- 7	대	870	870	-	-	한국토지주택공사				
3564	장기동		482	- 11	대	1,026	1,026	-	-	한국토지주택공사				
3565	장기동		482	- 13	잡	376	376	-	-	한국토지주택공사				
3566	장기동		483	- 2	구	1,034	-	1,034	-	국(농림수산식품부)				
3567	장기동		483	- 3	도	113	-	113	-	국(농림수산식품부)				
3568	장기동		486	- 1	답	6,417	6,417	-	-	한국토지주택공사				
3569	장기동		486	- 2	답	1,295	1,295	-	-	한국토지주택공사				
3570	장기동		487	- 2	천	33	33	-	-	한국토지주택공사				
3571	장기동		488	- 4	도	76	76	-	-	국(국토교통부)				

연번	소재지	지번			지목	면적(㎡)			소유자		관계인			
		산	본번	부번		공부상 면적	편입면적		성명	주소	성명	주소	소유권이외의권리 종류및내용	
							1단계	2단계						3단계
3572	장기동		489	- 6	답	31	-	-	31	한국토지주택공사				
3573	장기동		490	- 2	도	43	-	-	43	한국토지주택공사				
3574	장기동		491	- 1	도	17	-	-	17	국(국토교통부)				
3575	장기동		491	- 3	도	20	-	-	20	한국토지주택공사				
3576	장기동		491	- 4	도	17	-	-	17	국(국토교통부)				
3577	장기동		491	- 6	도	10	-	-	10	한국토지주택공사				
3578	장기동		492	- 1	답	3,771	3,771	-	-	한국토지주택공사				
3579	장기동		492	- 2	전	1,948	1,948	-	-	한국토지주택공사				
3580	장기동		492	- 3	답	2,662	2,662	-	-	한국토지주택공사				
3581	장기동		492	- 4	전	1,812	1,812	-	-	한국토지주택공사				
3582	장기동		492	- 5	전	2,559	2,559	-	-	한국토지주택공사				
3583	장기동		492	- 6	답	4,634	4,634	-	-	한국토지주택공사				
3584	장기동		492	- 7	구	584	584	-	-	국(농림수산식품부)				
3585	장기동		492	- 8	답	3,303	3,303	-	-	한국토지주택공사				
3586	장기동		494	- 1	전	2,188	2,188	-	-	한국토지주택공사				
3587	장기동		494	- 22	답	45	45	-	-	한국토지주택공사				
3588	장기동		494	- 23	답	133	133	-	-	한국토지주택공사				
3589	장기동		494	- 24	답	100	-	100	-	한국토지주택공사				
3590	장기동		494	- 25	답	179	-	179	-	한국토지주택공사				
3591	장기동		494	- 26	답	372	-	372	-	한국토지주택공사				
3592	장기동		494	- 27	답	415	-	415	-	한국토지주택공사				
3593	장기동		494	- 28	답	127	-	127	-	한국토지주택공사				
3594	장기동		494	- 29	답	1,063	-	1,063	-	한국토지주택공사				
3595	장기동		494	- 30	답	438	-	438	-	한국토지주택공사				
3596	장기동		494	- 31	답	858	-	858	-	한국토지주택공사				
3597	장기동		494	- 32	답	1,699	-	1,699	-	한국토지주택공사				
3598	장기동		495	- 2	도	617	617	-	-	국(농림수산식품부)				
3599	장기동		495	- 3	도	263	263	-	-	국(농림수산식품부)				
3600	장기동		495	- 4	도	80	80	-	-	국(농림수산식품부)				
3601	장기동		495	- 5	도	195	195	-	-	한국토지주택공사				
3602	장기동		495	- 6	도	132	132	-	-	국(농림수산식품부)				
3603	장기동		496	- 0	구	3,668	3,668	-	-	국(농림수산식품부)				
3604	장기동		496	- 1	구	79	79	-	-	국(농림수산식품부)				
3605	장기동		496	- 2	구	17	17	-	-	국(농림수산식품부)				
3606	장기동		497	- 2	구	228	228	-	-	한국토지주택공사				
3607	장기동		497	- 3	창	350	350	-	-	한국토지주택공사				
3608	장기동		497	- 4	대	90	90	-	-	한국토지주택공사				
3609	장기동		498	- 2	답	2,851	2,851	-	-	한국토지주택공사				
3610	장기동		498	- 3	답	2,607	2,607	-	-	한국토지주택공사				
3611	장기동		498	- 4	답	1,702	1,702	-	-	한국토지주택공사				
3612	장기동		498	- 5	답	1,853	1,853	-	-	한국토지주택공사				
3613	장기동		498	- 6	답	2,190	2,190	-	-	한국토지주택공사				
3614	장기동		498	- 7	전	3,962	3,962	-	-	한국토지주택공사				
3615	장기동		499	- 1	대	650	650	-	-	한국토지주택공사				
3616	장기동		499	- 2	대	600	600	-	-	한국토지주택공사				
3617	장기동		499	- 3	대	430	430	-	-	한국토지주택공사				
3618	장기동		499	- 4	답	1,260	1,260	-	-	한국토지주택공사				
3619	장기동		499	- 5	답	798	798	-	-	한국토지주택공사				
3620	장기동		500	- 0	대	624	624	-	-	한국토지주택공사				
3621	장기동		500	- 1	답	452	452	-	-	한국토지주택공사				
3622	장기동		500	- 2	답	1,814	1,814	-	-	한국토지주택공사				
3623	장기동		500	- 3	답	464	464	-	-	한국토지주택공사				
3624	장기동		500	- 4	창	660	660	-	-	한국토지주택공사				
3625	장기동		500	- 5	답	497	497	-	-	한국토지주택공사				
3626	장기동		501	- 0	구	1,241	1,241	-	-	국(농림수산식품부)				



연번	소재지	지번			지목	면적(㎡)				소유자		관계인		
		산	본번	부번		공부상 면적	편입면적			성명	주소	성명	주소	소유권이외의권리 종류및내용
							1단계	2단계	3단계					
3627	장기동		502	- 2	도	126	126	-	-	한국토지주택공사				
3628	장기동		502	- 3	도	43	43	-	-	한국토지주택공사				
3629	장기동		504	- 2	도	330	330	-	-	한국토지주택공사				
3630	장기동		504	- 3	도	50	50	-	-	한국토지주택공사				
3631	장기동		505	- 3	도	515	515	-	-	한국토지주택공사				
3632	장기동		505	- 4	도	89	89	-	-	김포시				
3633	장기동		506	- 0	도	39	39	-	-	국(농림수산식품부)				
3634	장기동		506	- 1	도	380	380	-	-	국(농림수산식품부)				
3635	장기동		506	- 2	도	286	286	-	-	한국토지주택공사				
3636	장기동		506	- 3	도	992	992	-	-	국(농림수산식품부)				
3637	장기동		507	- 1	대	660	660	-	-	한국토지주택공사				
3638	장기동		507	- 3	답	3,346	3,346	-	-	한국토지주택공사				
3639	장기동		507	- 4	답	1,490	1,490	-	-	한국토지주택공사				
3640	장기동		507	- 5	대	660	660	-	-	한국토지주택공사				
3641	장기동		507	- 7	답	3,010	3,010	-	-	한국토지주택공사				
3642	장기동		507	- 8	답	2,906	2,906	-	-	한국토지주택공사				
3643	장기동		507	- 9	답	2,030	2,030	-	-	한국토지주택공사				
3644	장기동		507	- 10	답	843	843	-	-	한국토지주택공사				
3645	장기동		507	- 11	답	43	43	-	-	한국토지주택공사				
3646	장기동		507	- 12	답	91	91	-	-	한국토지주택공사				
3647	장기동		507	- 15	답	279	279	-	-	한국토지주택공사				
3648	장기동		507	- 16	답	10	10	-	-	한국토지주택공사				
3649	장기동		507	- 17	답	2,970	2,970	-	-	한국토지주택공사				
3650	장기동		507	- 19	대	655	655	-	-	한국토지주택공사				
3651	장기동		507	- 20	답	2,074	2,074	-	-	한국토지주택공사				
3652	장기동		507	- 21	답	1,414	1,414	-	-	한국토지주택공사				
3653	장기동		508	- 3	도	175	-	175	-	한국토지주택공사				
3654	장기동		508	- 4	도	7	-	7	-	국(국토교통부)				
3655	장기동		508	- 5	도	83	-	83	-	국(국토교통부)				
3656	장기동		508	- 7	도	26	-	26	-	국(국토교통부)				
3657	장기동		508	- 8	도	30	-	30	-	한국토지주택공사				
3658	장기동		508	- 10	도	23	-	23	-	한국토지주택공사				
3659	장기동		509	- 5	도	93	-	93	-	국(국토교통부)				
3660	장기동		509	- 7	도	50	-	50	-	국(국토교통부)				
3661	장기동		510	- 2	도	7	-	7	-	한국토지주택공사				
3662	장기동		510	- 6	도	7	-	7	-	한국토지주택공사				
3663	장기동		511	- 3	도	20	-	20	-	한국토지주택공사				
3664	장기동		511	- 5	도	255	-	255	-	한국토지주택공사				
3665	장기동		511	- 6	도	60	-	60	-	한국토지주택공사				
3666	장기동		511	- 7	도	248	-	248	-	한국토지주택공사				
3667	장기동		512	- 1	구	26	-	26	-	한국토지주택공사				
3668	장기동		513	- 1	도	153	-	153	-	국(국토교통부)				
3669	장기동		513	- 5	도	26	-	26	-	한국토지주택공사				
3670	장기동		513	- 6	도	10	-	10	-	국(국토교통부)				
3671	장기동		513	- 7	전	109	-	109	-	한국토지주택공사				
3672	장기동		513	- 8	구	112	-	112	-	한국토지주택공사				
3673	장기동		514	- 1	도	69	-	69	-	국(국토교통부)				
3674	장기동		514	- 4	잡	541	-	541	-	한국토지주택공사				
3675	장기동		514	- 5	도	846	-	846	-	국(국토교통부)				
3676	장기동		514	- 7	도	40	-	40	-	국(국토교통부)				
3677	장기동		514	- 8	잡	362	-	362	-	한국토지주택공사				
3678	장기동		515	- 1	잡	1,607	-	1,607	-	한국토지주택공사				
3679	장기동		515	- 2	구	741	-	741	-	한국토지주택공사				
3680	장기동		515	- 3	도	30	-	30	-	국(국토교통부)				
3681	장기동		515	- 4	구	221	-	221	-	한국토지주택공사				

연번	소재지	지번			지목	면적(㎡)			소유자		관계인			
		산	본번	부번		공부상 면적	편입면적			성명	주소	성명	주소	소유권이외의권리 종류및내용
							1단계	2단계	3단계					
3682	장기동		515	- 5	구	228	-	228	-	한국토지주택공사				
3683	장기동		516	- 1	대	1,149	-	1,149	-	한국토지주택공사				
3684	장기동		516	- 2	도	43	-	43	-	김포시				
3685	장기동		516	- 3	도	9	-	9	-	국(국토교통부)				
3686	장기동		516	- 5	대	32	-	32	-	한국토지주택공사				
3687	장기동		516	- 6	도	43	-	43	-	김포시				
3688	장기동		517	- 2	도	20	-	20	-	김포시				
3689	장기동		519	- 1	대	1,927	-	-	1,927	한국토지주택공사				
3690	장기동		519	- 2	도	238	-	-	238	한국토지주택공사				
3691	장기동		519	- 3	전	145	-	-	145	한국토지주택공사				
3692	장기동		520	- 1	도	393	-	-	393	김포시				
3693	장기동		520	- 2	대	1,580	-	-	1,580	한국토지주택공사				
3694	장기동		521	- 1	임	1,203	-	-	1,203	한국토지주택공사				
3695	장기동		521	- 2	전	23	-	-	23	한국토지주택공사				
3696	장기동		521	- 3	도	76	-	-	76	김포시				
3697	장기동		521	- 4	전	17	-	-	17	한국토지주택공사				
3698	장기동		521	- 5	도	248	-	-	248	김포시				
3699	장기동		521	- 6	전	258	-	-	258	한국토지주택공사				
3700	장기동		521	- 7	전	17	-	-	17	한국토지주택공사				
3701	장기동		521	- 11	도	9	-	-	9	한국토지주택공사				
3702	장기동		522	- 0	장	2,699	-	-	2,699	한국토지주택공사				
3703	장기동		523	- 1	창	2,535	-	-	2,535	한국토지주택공사				
3704	장기동		524	- 2	대	658	-	-	658	한국토지주택공사				
3705	장기동		528	- 0	잡	660	-	-	660	한국토지주택공사				
3706	장기동		529	- 0	대	700	-	-	700	한국토지주택공사				
3707	장기동		530	- 0	답	1,236	-	-	1,236	한국토지주택공사				
3708	장기동		531	- 0	전	1,041	-	-	1,041	한국토지주택공사				
3709	장기동		532	- 0	전	1,055	-	-	1,055	한국토지주택공사				
3710	장기동		533	- 0	전	2,645	-	-	2,645	한국토지주택공사				
3711	장기동		534	- 0	답	1,693	-	-	1,693	한국토지주택공사				
3712	장기동		535	- 0	전	641	-	-	641	한국토지주택공사				
3713	장기동		536	- 0	전	959	-	-	959	한국토지주택공사				
3714	장기동		537	- 0	답	804	-	-	804	한국토지주택공사				
3715	장기동		538	- 0	전	587	-	-	587	한국토지주택공사				
3716	장기동		539	- 0	전	686	-	-	686	한국토지주택공사				
3717	장기동		540	- 0	전	1,177	-	-	1,177	한국토지주택공사				
3718	장기동		541	- 0	전	291	-	-	291	한국토지주택공사				
3719	장기동		542	- 0	답	354	-	-	354	한국토지주택공사				
3720	장기동		543	- 0	전	253	-	-	253	한국토지주택공사				
3721	장기동		543	- 1	임	914	-	-	914	한국토지주택공사				
3722	장기동		543	- 2	전	7	-	-	7	한국토지주택공사				
3723	장기동		545	- 2	전	438	-	-	438	한국토지주택공사				
3724	장기동		546	- 0	전	840	-	-	840	한국토지주택공사				
3725	장기동		546	- 1	전	337	-	-	337	한국토지주택공사				
3726	장기동		549	- 2	대	546	-	-	546	한국토지주택공사				
3727	장기동		549	- 3	전	1,550	-	-	1,550	한국토지주택공사				
3728	장기동		549	- 4	대	717	-	-	717	한국토지주택공사				
3729	장기동		549	- 5	도	19	-	-	19	한국토지주택공사				
3730	장기동		550	- 0	답	85	-	-	85	한국토지주택공사				
3731	장기동		551	- 1	답	327	-	-	327	한국토지주택공사				
3732	장기동		552	- 0	전	413	-	-	413	한국토지주택공사				
3733	장기동		553	- 0	답	117	-	-	117	한국토지주택공사				
3734	장기동		561	- 2	구	1,395	-	-	1,395	한국토지주택공사				
3735	장기동		566	- 2	구	149	-	-	149	한국토지주택공사				
3736	장기동		570	- 1	답	3,365	3,365	-	-	한국토지주택공사				

연번	소재지	지번			지목	면적(㎡)				소유자		관계인		
		산	본번	부번		공부상 면적	편입면적			성명	주소	성명	주소	소유권이외의권리 종류및내용
							1단계	2단계	3단계					
3737	장기동		570	- 2	대	500	500	-	-	한국토지주택공사				
3738	장기동		570	- 3	대	494	494	-	-	한국토지주택공사				
3739	장기동		570	- 4	전	4,562	4,562	-	-	한국토지주택공사				
3740	장기동		570	- 5	잡	610	610	-	-	한국토지주택공사				
3741	장기동		570	- 6	답	4,198	4,198	-	-	한국토지주택공사				
3742	장기동		570	- 7	대	610	610	-	-	한국토지주택공사				
3743	장기동		570	- 8	도	410	410	-	-	한국토지주택공사				
3744	장기동		570	- 9	대	500	500	-	-	한국토지주택공사				
3745	장기동		570	- 10	도	213	213	-	-	한국토지주택공사				
3746	장기동		570	- 11	대	494	494	-	-	한국토지주택공사				
3747	장기동		570	- 12	대	500	500	-	-	한국토지주택공사				
3748	장기동		570	- 14	대	495	495	-	-	한국토지주택공사				
3749	장기동		570	- 16	대	500	500	-	-	한국토지주택공사				
3750	장기동		570	- 19	대	495	495	-	-	한국토지주택공사				
3751	장기동		570	- 22	도	50	50	-	-	한국토지주택공사				
3752	장기동		570	- 23	답	2,769	2,769	-	-	한국토지주택공사				
3753	장기동		573	- 1	답	2,020	-	2,020	-	한국토지주택공사				
3754	장기동		573	- 2	구	539	-	539	-	한국토지주택공사				
3755	장기동		573	- 4	답	3,299	-	3,299	-	한국토지주택공사				
3756	장기동		573	- 5	답	1,974	-	1,974	-	한국토지주택공사				
3757	장기동		574	- 0	대	588	-	588	-	한국토지주택공사				
3758	장기동		574	- 1	대	330	-	330	-	한국토지주택공사				
3759	장기동		574	- 3	답	217	-	217	-	한국토지주택공사				
3760	장기동		574	- 4	종	660	-	660	-	한국토지주택공사				
3761	장기동		574	- 6	대	2,192	-	2,192	-	한국토지주택공사				
3762	장기동		575	- 1	답	2,992	-	2,992	-	한국토지주택공사				
3763	장기동		575	- 2	구	410	-	410	-	한국토지주택공사				
3764	장기동		576	- 1	답	608	-	608	-	한국토지주택공사				
3765	장기동		576	- 2	구	354	-	354	-	한국토지주택공사				
3766	장기동		577	- 0	구	2,195	2,195	-	-	국(농림수산식품부)				
3767	장기동		577	- 1	구	30	30	-	-	국(농림수산식품부)				
3768	장기동		577	- 2	구	167	167	-	-	국(농림수산식품부)				
3769	장기동		578	- 2	도	7	-	7	-	한국토지주택공사				
3770	장기동		579	- 2	도	152	-	-	152	국(국토교통부)				
3771	장기동		579	- 5	도	116	-	-	116	국(국토교통부)				
3772	장기동		581	- 2	대	20	-	-	20	한국토지주택공사				
3773	장기동		581	- 3	대	157	-	-	157	한국토지주택공사				
3774	장기동		581	- 4	잡	543	-	-	543	한국토지주택공사				
3775	장기동		581	- 9	장	375	-	-	375	한국토지주택공사				
3776	장기동		581	- 11	답	97	97	-	-	한국토지주택공사				
3777	장기동		581	- 12	전	1,379	1,379	-	-	한국토지주택공사				
3778	장기동		581	- 14	대	594	-	-	594	한국토지주택공사				
3779	장기동		581	- 19	답	11	-	-	11	한국토지주택공사				
3780	장기동		581	- 23	답	5	-	-	5	한국토지주택공사				
3781	장기동		581	- 24	답	6	-	-	6	한국토지주택공사				
3782	장기동		581	- 25	답	564	564	-	-	한국토지주택공사				
3783	장기동		581	- 26	답	13	-	-	13	한국토지주택공사				
3784	장기동		581	- 27	대	501	-	-	501	한국토지주택공사				
3785	장기동		581	- 28	답	828	-	-	828	한국토지주택공사				
3786	장기동		581	- 29	잡	197	-	-	197	한국토지주택공사				
3787	장기동		581	- 30	잡	505	-	-	505	한국토지주택공사				
3788	장기동		581	- 31	잡	110	-	-	110	한국토지주택공사				
3789	장기동		581	- 34	도	107	-	-	107	국(국토교통부)				
3790	장기동		581	- 35	도	612	-	-	612	국(국토교통부)				
3791	장기동		583	- 13	답	537	-	-	537	한국토지주택공사				

연번	소재지	지번			지목	면적(㎡)			소유자		관계인			
		산	본번	부번		공부상 면적	편입면적			성명	주소	성명	주소	소유권이외의권리 종류및내용
							1단계	2단계	3단계					
3792	장기동		583	- 14	답	658	-	-	658	한국토지주택공사				
3793	장기동		583	- 15	답	52	-	-	52	한국토지주택공사				
3794	장기동		583	- 16	전	610	-	-	610	한국토지주택공사				
3795	장기동		583	- 17	답	614	-	-	614	한국토지주택공사				
3796	장기동		583	- 18	답	641	-	-	641	한국토지주택공사				
3797	장기동		583	- 19	도	325	-	-	325	국(국토교통부)				
3798	장기동		583	- 20	도	434	-	-	434	국(국토교통부)				
3799	장기동		583	- 21	도	37	-	-	37	국(국토교통부)				
3800	장기동		583	- 22	전	413	-	-	413	국(국토교통부)				
3801	장기동		583	- 23	도	371	-	-	371	국(국토교통부)				
3802	장기동		583	- 24	도	416	-	-	416	국(국토교통부)				
3803	장기동		586	- 0	구	290	290	-	-	국(농림수산식품부)				
3804	장기동		587	- 4	답	3	-	-	3	한국토지주택공사				
3805	장기동		587	- 5	도	50	-	-	50	한국토지주택공사				
3806	장기동		588	- 5	도	112	-	-	112	한국토지주택공사				
3807	장기동		589	- 3	도	152	-	-	152	한국토지주택공사				
3808	장기동		589	- 5	도	13	-	-	13	한국토지주택공사				
3809	장기동		592	- 2	도	106	-	-	106	한국토지주택공사				
3810	장기동		593	- 5	도	20	-	-	20	한국토지주택공사				
3811	장기동		594	- 1	도	93	-	93	-	국(농림수산식품부)				
3812	장기동		595	- 1	구	454	-	-	454	국(농림수산식품부)				
3813	장기동		595	- 2	구	698	-	698	-	국(농림수산식품부)				
3814	장기동		595	- 3	구	265	-	-	265	국(농림수산식품부)				
3815	장기동		597	- 0	답	520	-	520	-	한국토지주택공사				
3816	장기동		597	- 2	답	2,406	-	2,406	-	한국토지주택공사				
3817	장기동		598	- 1	답	546	-	546	-	한국토지주택공사				
3818	장기동		598	- 2	답	1,056	-	1,056	-	한국토지주택공사				
3819	장기동		598	- 5	답	770	-	770	-	한국토지주택공사				
3820	장기동		598	- 6	답	1,089	-	1,089	-	한국토지주택공사				
3821	장기동		599	- 2	구	932	-	-	932	한국토지주택공사				
3822	장기동		603	- 0	도	192	-	192	-	김포시				
3823	장기동		603	- 2	답	3,685	-	3,685	-	한국토지주택공사				
3824	장기동		603	- 3	도	257	-	257	-	김포시				
3825	장기동		603	- 4	답	2,890	-	2,890	-	한국토지주택공사				
3826	장기동		604	- 2	답	709	-	-	709	한국토지주택공사				
3827	장기동		604	- 3	답	1,251	-	-	1,251	한국토지주택공사				
3828	장기동		604	- 8	답	304	-	-	304	한국토지주택공사				
3829	장기동		604	- 9	답	614	-	-	614	한국토지주택공사				
3830	장기동		604	- 10	답	256	-	-	256	한국토지주택공사				
3831	장기동		604	- 12	답	324	-	-	324	한국토지주택공사				
3832	장기동		604	- 13	답	523	-	-	523	한국토지주택공사				
3833	장기동		604	- 14	답	323	-	-	323	한국토지주택공사				
3834	장기동		604	- 15	답	123	-	-	123	국(국토교통부)				
3835	장기동		604	- 16	답	206	-	-	206	국(국토교통부)				
3836	장기동		604	- 17	답	219	-	-	219	국(국토교통부)				
3837	장기동		604	- 18	답	51	-	-	51	국(국토교통부)				
3838	장기동		605	- 1	답	1,604	-	-	1,604	한국토지주택공사				
3839	장기동		605	- 2	답	1,000	-	-	1,000	한국토지주택공사				
3840	장기동		605	- 3	답	1,022	-	-	1,022	한국토지주택공사				
3841	장기동		605	- 4	도	397	-	-	397	국(국토교통부)				
3842	장기동		605	- 5	도	234	-	-	234	국(국토교통부)				
3843	장기동		605	- 6	도	229	-	-	229	국(국토교통부)				
3844	장기동		605	- 7	답	876	-	-	876	한국토지주택공사				
3845	장기동		605	- 8	답	566	-	-	566	한국토지주택공사				
3846	장기동		605	- 9	답	613	-	-	613	한국토지주택공사				

연번	소재지	지번			지목	면적(㎡)			소유자		관계인			
		산	본번	부번		공부상 면적	편입면적			성명	주소	성명	주소	소유권이외의권리 종류및내용
							1단계	2단계	3단계					
3847	장기동		605	- 10	답	652	-	-	652	한국토지주택공사				
3848	장기동		605	- 11	답	370	-	-	370	한국토지주택공사				
3849	장기동		605	- 12	답	342	-	-	342	한국토지주택공사				
3850	장기동		605	- 13	답	259	-	-	259	국(국토교통부)				
3851	장기동		605	- 14	답	144	-	-	144	국(국토교통부)				
3852	장기동		605	- 15	답	157	-	-	157	국(국토교통부)				
3853	장기동		607	- 2	구	436	-	-	436	한국토지주택공사				
3854	장기동		608	- 2	구	238	-	-	238	한국토지주택공사				
3855	장기동		609	- 2	구	248	-	-	248	한국토지주택공사				
3856	장기동		610	- 0	답	156	-	-	156	한국토지주택공사				
3857	장기동		611	- 0	전	118	-	-	118	한국토지주택공사				
3858	장기동		611	- 2	차	116	-	-	116	한국토지주택공사				
3859	장기동		611	- 3	전	59	-	-	59	한국토지주택공사				
3860	장기동		614	- 0	답	279	-	-	279	한국토지주택공사				
3861	장기동		614	- 2	답	61	-	-	61	한국토지주택공사				
3862	장기동		615	- 0	답	1,395	-	-	1,395	한국토지주택공사				
3863	장기동		616	- 0	전	287	-	-	287	한국토지주택공사				
3864	장기동		616	- 1	전	1,002	-	-	1,002	한국토지주택공사				
3865	장기동		617	- 0	전	407	-	-	407	한국토지주택공사				
3866	장기동		618	- 1	전	1,748	-	-	1,748	한국토지주택공사				
3867	장기동		618	- 3	대	712	-	-	712	한국토지주택공사				
3868	장기동		618	- 6	구	140	-	-	140	한국토지주택공사				
3869	장기동		618	- 7	전	401	-	-	401	한국토지주택공사				
3870	장기동		619	- 1	종	257	-	-	257	한국토지주택공사				
3871	장기동		619	- 4	답	261	-	-	261	한국토지주택공사				
3872	장기동		625	- 2	구	479	-	-	479	한국토지주택공사				
3873	장기동		626	- 3	구	152	-	-	152	한국토지주택공사				
3874	장기동		626	- 5	구	370	-	-	370	한국토지주택공사				
3875	장기동		627	- 1	과	1,964	-	-	1,964	한국토지주택공사				
3876	장기동		627	- 2	답	1,618	-	-	1,618	한국토지주택공사				
3877	장기동		627	- 3	답	957	-	-	957	한국토지주택공사				
3878	장기동		627	- 4	답	777	-	-	777	한국토지주택공사				
3879	장기동		627	- 5	답	463	-	-	463	한국토지주택공사				
3880	장기동		627	- 6	답	441	-	-	441	국(국토교통부)				
3881	장기동		627	- 7	답	572	-	-	572	국(국토교통부)				
3882	장기동		627	- 15	답	180	-	-	180	한국토지주택공사				
3883	장기동		627	- 17	답	361	-	-	361	한국토지주택공사				
3884	장기동		627	- 18	답	297	-	-	297	한국토지주택공사				
3885	장기동		627	- 19	답	362	-	-	362	한국토지주택공사				
3886	장기동		627	- 20	답	497	-	-	497	한국토지주택공사				
3887	장기동		627	- 21	답	427	-	-	427	한국토지주택공사				
3888	장기동		627	- 22	답	835	-	-	835	국(국토교통부)				
3889	장기동		627	- 24	답	1,310	-	-	1,310	한국토지주택공사				
3890	장기동		627	- 25	답	650	-	-	650	한국토지주택공사				
3891	장기동		627	- 26	답	702	-	-	702	한국토지주택공사				
3892	장기동		627	- 27	답	944	-	-	944	한국토지주택공사				
3893	장기동		627	- 28	답	1,003	-	-	1,003	한국토지주택공사				
3894	장기동		627	- 29	답	436	-	-	436	국(국토교통부)				
3895	장기동		627	- 30	답	867	-	-	867	국(국토교통부)				
3896	장기동		627	- 31	답	1,176	-	-	1,176	국(국토교통부)				
3897	장기동		627	- 32	답	2,485	-	-	2,485	국(국토교통부)				
3898	장기동		627	- 33	답	868	-	-	868	국(국토교통부)				
3899	장기동		629	- 1	전	803	803	-	-	한국토지주택공사				
3900	장기동		630	- 1	전	926	926	-	-	한국토지주택공사				
3901	장기동		630	- 2	구	46	46	-	-	한국토지주택공사				

연번	소재지	지번			지목	면적(㎡)			소유자		관계인			
		산	본번	부번		공부상 면적	편입면적			성명	주소	성명	주소	소유권이외의권리 종류및내용
							1단계	2단계	3단계					
3902	장기동		632	- 1	답	10	10	-	-	한국토지주택공사				
3903	장기동		634	- 1	답	153	-	-	153	국(국토교통부)				
3904	장기동		634	- 3	답	2,262	2,262	-	-	국(국토교통부)				
3905	장기동		634	- 4	답	489	489	-	-	국(국토교통부)				
3906	장기동		634	- 5	답	910	910	-	-	국(국토교통부)				
3907	장기동		639	- 1	도	423	-	423	-	김포시				
3908	장기동		639	- 2	답	1,779	-	-	1,779	한국토지주택공사				
3909	장기동		639	- 3	답	191	-	191	-	한국토지주택공사				
3910	장기동		640	- 0	대	659	-	-	659	한국토지주택공사				
3911	장기동		640	- 1	답	5,505	-	-	5,505	한국토지주택공사				
3912	장기동		641	- 0	구	487	-	-	487	국(농림수산식품부)				
3913	장기동		642	- 0	답	2,586	-	-	2,586	한국토지주택공사				
3914	장기동		643	- 1	답	660	-	-	660	한국토지주택공사				
3915	장기동		643	- 2	답	1,916	-	-	1,916	한국토지주택공사				
3916	장기동		643	- 3	답	3,329	-	-	3,329	한국토지주택공사				
3917	장기동		643	- 4	답	1,769	-	-	1,769	한국토지주택공사				
3918	장기동		643	- 5	답	3,357	-	-	3,357	한국토지주택공사				
3919	장기동		643	- 6	답	2,820	-	-	2,820	한국토지주택공사				
3920	장기동		643	- 7	답	3,784	-	-	3,784	한국토지주택공사				
3921	장기동		643	- 8	답	2,691	-	-	2,691	한국토지주택공사				
3922	장기동		643	- 14	답	172	-	-	172	국(국토교통부)				
3923	장기동		644	- 1	답	2,055	-	-	2,055	한국토지주택공사				
3924	장기동		644	- 2	답	2,182	-	-	2,182	한국토지주택공사				
3925	장기동		644	- 3	답	633	-	-	633	한국토지주택공사				
3926	장기동		644	- 6	답	5,776	5,776	-	-	국(국토교통부)				
3927	장기동		644	- 7	답	746	746	-	-	국(국토교통부)				
3928	장기동		644	- 8	답	3,100	3,100	-	-	국(국토교통부)				
3929	장기동		644	- 13	답	2,446	2,446	-	-	국(국토교통부)				
3930	장기동		644	- 15	답	515	-	-	515	국(국토교통부)				
3931	장기동		644	- 19	답	441	441	-	-	국(국토교통부)				
3932	장기동		644	- 20	답	11	11	-	-	국(국토교통부)				
3933	장기동		644	- 22	답	577	577	-	-	국(국토교통부)				
3934	장기동		644	- 23	답	1,382	1,382	-	-	국(국토교통부)				
3935	장기동		646	- 8	도	1	1	-	-	국(국토교통부)				
3936	장기동		648	- 6	도	68	68	-	-	국(국토교통부)				
3937	장기동		648	- 7	도	70	70	-	-	한국토지주택공사				
3938	장기동		648	- 8	도	29	29	-	-	국(국토교통부)				
3939	장기동		648	- 9	도	28	28	-	-	한국토지주택공사				
3940	장기동		649	- 3	도	164	164	-	-	국(농림수산식품부)				
3941	장기동		649	- 5	도	455	455	-	-	국(농림수산식품부)				
3942	장기동		650	- 1	구	205	205	-	-	국(농림수산식품부)				
3943	장기동		650	- 2	구	100	100	-	-	국(농림수산식품부)				
3944	장기동		651	- 0	답	2,189	-	-	2,189	한국토지주택공사				
3945	장기동		652	- 2	도	687	687	-	-	국(국토교통부)				
3946	장기동		652	- 3	도	486	486	-	-	국(국토교통부)				
3947	장기동		653	- 4	도	231	231	-	-	한국토지주택공사				
3948	장기동		653	- 5	도	373	373	-	-	국(국토교통부)				
3949	장기동		653	- 6	도	13	13	-	-	한국토지주택공사				
3950	장기동		653	- 9	도	1,228	1,228	-	-	국(국토교통부)				
3951	장기동		653	- 10	도	44	44	-	-	국(국토교통부)				
3952	장기동		657	- 5	도	93	93	-	-	한국토지주택공사				
3953	장기동		657	- 7	도	89	89	-	-	한국토지주택공사				
3954	장기동		658	- 4	도	225	225	-	-	한국토지주택공사				
3955	장기동		658	- 5	도	245	245	-	-	국(국토교통부)				
3956	장기동		658	- 6	도	96	96	-	-	한국토지주택공사				

연번	소재지	지번			지목	면적(㎡)				소유자		관계인		
		산	본번	부번		공부상 면적	편입면적			성명	주소	성명	주소	소유권이외의권리 종류및내용
							1단계	2단계	3단계					
3957	장기동		659	- 5	도	109	109	-	-	국(국토교통부)				
3958	장기동		660	- 3	도	66	66	-	-	한국토지주택공사				
3959	장기동		660	- 5	도	46	46	-	-	한국토지주택공사				
3960	장기동		661	- 1	답	3,259	-	-	3,259	한국토지주택공사				
3961	장기동		661	- 2	답	3,224	-	-	3,224	한국토지주택공사				
3962	장기동		661	- 3	답	2,170	-	-	2,170	한국토지주택공사				
3963	장기동		662	- 7	도	7	7	-	-	한국토지주택공사				
3964	장기동		662	- 8	도	32	32	-	-	한국토지주택공사				
3965	장기동		665	- 1	답	3,072	3,072	-	-	한국토지주택공사				
3966	장기동		665	- 2	답	1,811	1,811	-	-	한국토지주택공사				
3967	장기동		665	- 3	답	1,447	1,447	-	-	한국토지주택공사				
3968	장기동		665	- 4	답	150	150	-	-	한국토지주택공사				
3969	장기동		665	- 5	답	144	144	-	-	국(국토교통부)				
3970	장기동		665	- 6	답	1,562	1,562	-	-	국(국토교통부)				
3971	장기동		665	- 7	답	1,367	1,367	-	-	국(국토교통부)				
3972	장기동		665	- 8	답	254	254	-	-	국(국토교통부)				
3973	장기동		665	- 9	답	730	730	-	-	국(국토교통부)				
3974	장기동		665	- 10	답	972	972	-	-	국(국토교통부)				
3975	장기동		665	- 11	답	446	446	-	-	국(국토교통부)				
3976	장기동		683	- 3	답	1,176	1,176	-	-	한국토지주택공사				
3977	장기동		683	- 4	답	2,758	2,758	-	-	한국토지주택공사				
3978	장기동		686	- 0	구	454	454	-	-	한국토지주택공사				
3979	장기동		687	- 1	답	2,113	2,113	-	-	한국토지주택공사				
3980	장기동		687	- 2	답	1,132	1,132	-	-	한국토지주택공사				
3981	장기동		687	- 3	답	1,967	1,967	-	-	한국토지주택공사				
3982	장기동		687	- 4	답	3,494	3,494	-	-	한국토지주택공사				
3983	장기동		688	- 0	도	1,521	1,521	-	-	국(농림수산식품부)				
3984	장기동		689	- 0	구	608	608	-	-	국(농림수산식품부)				
3985	장기동		694	- 1	답	1,136	1,136	-	-	한국토지주택공사				
3986	장기동		694	- 2	답	1,748	1,748	-	-	한국토지주택공사				
3987	장기동		694	- 3	답	1,053	1,053	-	-	한국토지주택공사				
3988	장기동		694	- 4	답	3,963	3,963	-	-	한국토지주택공사				
3989	장기동		694	- 5	답	4,124	4,124	-	-	한국토지주택공사				
3990	장기동		694	- 6	답	4,385	4,385	-	-	한국토지주택공사				
3991	장기동		694	- 7	답	1,396	1,396	-	-	한국토지주택공사				
3992	장기동		695	- 0	제	592	592	-	-	국(농림수산식품부)				
3993	장기동		696	- 0	제	646	646	-	-	국(농림수산식품부)				
3994	장기동		697	- 0	구	3,003	3,003	-	-	국(농림수산식품부)				
3995	장기동		698	- 1	답	6,181	6,181	-	-	한국토지주택공사				
3996	장기동		698	- 2	답	3,117	3,117	-	-	한국토지주택공사				
3997	장기동		698	- 3	답	2,249	2,249	-	-	한국토지주택공사				
3998	장기동		698	- 4	답	2,599	2,599	-	-	한국토지주택공사				
3999	장기동		698	- 5	답	2,171	2,171	-	-	한국토지주택공사				
4000	장기동		698	- 6	답	2,719	2,719	-	-	한국토지주택공사				
4001	장기동		698	- 7	답	2,895	2,895	-	-	한국토지주택공사				
4002	장기동		698	- 8	답	2,417	2,417	-	-	한국토지주택공사				
4003	장기동		698	- 9	답	821	821	-	-	한국토지주택공사				
4004	장기동		699	- 1	답	2,008	2,008	-	-	한국토지주택공사				
4005	장기동		699	- 2	답	2,638	2,638	-	-	한국토지주택공사				
4006	장기동		701	- 1	답	3,753	3,753	-	-	한국토지주택공사				
4007	장기동		701	- 2	답	3,177	3,177	-	-	한국토지주택공사				
4008	장기동		701	- 3	답	1,083	1,083	-	-	한국토지주택공사				
4009	장기동		702	- 0	구	660	660	-	-	한국토지주택공사				
4010	장기동		702	- 1	구	262	262	-	-	한국토지주택공사				
4011	장기동		702	- 3	구	34	-	-	34	한국토지주택공사				

연번	소재지	지번			지목	면적(㎡)				소유자		관계인		
		산	본번	부번		공부상 면적	편입면적			성명	주소	성명	주소	소유권이외의권리 종류및내용
							1단계	2단계	3단계					
4012	장기동		703	- 2	답	1,445	1,445	-	-	한국토지주택공사				
4013	장기동		703	- 3	답	2,140	2,140	-	-	한국토지주택공사				
4014	장기동		703	- 4	답	3,476	3,476	-	-	한국토지주택공사				
4015	장기동		713	- 2	도	709	-	-	709	한국토지주택공사				
4016	장기동		724	- 1	답	1,875	1,875	-	-	한국토지주택공사				
4017	장기동		724	- 3	답	941	-	-	941	한국토지주택공사				
4018	장기동		724	- 4	답	1,002	-	-	1,002	한국토지주택공사				
4019	장기동		724	- 5	답	2,709	-	-	2,709	한국토지주택공사				
4020	장기동		724	- 6	답	3,315	-	-	3,315	한국토지주택공사				
4021	장기동		724	- 7	답	2,007	-	-	2,007	한국토지주택공사				
4022	장기동		724	- 8	답	1,940	-	-	1,940	한국토지주택공사				
4023	장기동		724	- 9	답	3,014	-	-	3,014	한국토지주택공사				
4024	장기동		724	- 10	답	1,033	-	-	1,033	한국토지주택공사				
4025	장기동		724	- 11	답	4,165	-	-	4,165	한국토지주택공사				
4026	장기동		725	- 1	도	165	165	-	-	국(국토교통부)				
4027	장기동		725	- 7	도	26	26	-	-	한국토지주택공사				
4028	장기동		726	- 0	도	222	-	-	222	국(농림수산식품부)				
4029	장기동		727	- 1	도	165	165	-	-	한국토지주택공사				
4030	장기동		727	- 4	도	126	126	-	-	한국토지주택공사				
4031	장기동		727	- 5	도	83	83	-	-	국(국토교통부)				
4032	장기동		728	- 1	답	5,845	-	-	5,845	한국토지주택공사				
4033	장기동		728	- 2	대	632	-	-	632	한국토지주택공사				
4034	장기동		728	- 4	답	1,699	-	-	1,699	한국토지주택공사				
4035	장기동		728	- 5	답	2,781	-	-	2,781	한국토지주택공사				
4036	장기동		728	- 6	도	28	-	-	28	한국토지주택공사				
4037	장기동		731	- 1	구	536	-	-	534	국(농림수산식품부)				
4038	장기동		731	- 10	구	-	-	2	-	국(농림수산식품부)				
4039	장기동		732	- 2	대	642	642	-	-	한국토지주택공사				
4040	장기동		732	- 3	대	526	526	-	-	한국토지주택공사				
4041	장기동		732	- 4	답	467	467	-	-	한국토지주택공사				
4042	장기동		732	- 5	답	644	644	-	-	한국토지주택공사				
4043	장기동		732	- 6	답	3,089	3,089	-	-	한국토지주택공사				
4044	장기동		732	- 8	답	18	18	-	-	한국토지주택공사				
4045	장기동		732	- 9	전	548	548	-	-	한국토지주택공사				
4046	장기동		732	- 10	답	134	134	-	-	한국토지주택공사				
4047	장기동		732	- 11	답	633	-	-	622	한국토지주택공사				
4048	장기동		732	- 39	답	-	-	11	-	한국토지주택공사				
4049	장기동		732	- 12	대	548	548	-	-	한국토지주택공사				
4050	장기동		732	- 13	답	112	112	-	-	한국토지주택공사				
4051	장기동		732	- 14	도	112	112	-	-	한국토지주택공사				
4052	장기동		732	- 16	대	590	590	-	-	한국토지주택공사				
4053	장기동		732	- 17	대	389	389	-	-	한국토지주택공사				
4054	장기동		732	- 18	전	590	590	-	-	한국토지주택공사				
4055	장기동		732	- 19	대	644	644	-	-	한국토지주택공사				
4056	장기동		732	- 20	답	560	560	-	-	한국토지주택공사				
4057	장기동		732	- 21	대	590	590	-	-	한국토지주택공사				
4058	장기동		732	- 22	대	590	590	-	-	한국토지주택공사				
4059	장기동		732	- 23	대	590	590	-	-	한국토지주택공사				
4060	장기동		732	- 24	대	577	577	-	-	한국토지주택공사				
4061	장기동		732	- 27	대	201	201	-	-	한국토지주택공사				
4062	장기동		732	- 29	답	2,003	2,003	-	-	한국토지주택공사				
4063	장기동		732	- 30	답	2,044	2,044	-	-	한국토지주택공사				
4064	장기동		732	- 32	답	5	5	-	-	한국토지주택공사				
4065	장기동		732	- 33	답	16	16	-	-	한국토지주택공사				
4066	장기동		732	- 34	답	11	11	-	-	한국토지주택공사				



연번	소재지	지번			지목	면적(㎡)			소유자		관계인			
		산	본번	부번		공부상 면적	편입면적			성명	주소	성명	주소	소유권이외의권리 종류및내용
							1단계	2단계	3단계					
4067	장기동		732	- 35	도	13	13	-	-	한국토지주택공사				
4068	장기동		734	- 2	구	105	-	-	105	한국토지주택공사				
4069	장기동		740	- 3	답	1,213	-	-	1,213	한국토지주택공사				
4070	장기동		741	- 1	답	1,270	-	-	1,270	한국토지주택공사				
4071	장기동		741	- 2	답	2,137	-	-	2,137	한국토지주택공사				
4072	장기동		741	- 3	답	4,435	-	-	4,435	한국토지주택공사				
4073	장기동		741	- 4	답	5,374	-	-	5,374	한국토지주택공사				
4074	장기동		741	- 5	답	2,205	-	-	2,205	한국토지주택공사				
4075	장기동		741	- 6	답	2,419	-	-	2,419	한국토지주택공사				
4076	장기동		741	- 7	답	3,149	-	-	3,149	한국토지주택공사				
4077	장기동		741	- 8	답	2,012	-	-	2,012	한국토지주택공사				
4078	장기동		741	- 9	답	5,238	-	-	5,238	한국토지주택공사				
4079	장기동		741	- 10	답	2,963	-	-	2,963	한국토지주택공사				
4080	장기동		741	- 11	답	3,286	-	-	3,286	한국토지주택공사				
4081	장기동		741	- 12	답	2,569	-	-	2,569	한국토지주택공사				
4082	장기동		741	- 13	답	2,667	-	-	2,667	한국토지주택공사				
4083	장기동		741	- 14	답	2,033	-	-	2,033	한국토지주택공사				
4084	장기동		741	- 16	답	884	884	-	-	한국토지주택공사				
4085	장기동		741	- 17	답	2,422	2,422	-	-	한국토지주택공사				
4086	장기동		741	- 18	답	2,033	-	-	2,033	한국토지주택공사				
4087	장기동		742	- 1	답	3,410	3,410	-	-	한국토지주택공사				
4088	장기동		742	- 2	답	1,704	1,704	-	-	한국토지주택공사				
4089	장기동		742	- 3	답	2,081	2,081	-	-	한국토지주택공사				
4090	장기동		742	- 4	답	2,556	2,556	-	-	한국토지주택공사				
4091	장기동		742	- 5	답	2,065	2,065	-	-	한국토지주택공사				
4092	장기동		742	- 6	답	4,404	4,404	-	-	한국토지주택공사				
4093	장기동		742	- 7	답	4,063	4,063	-	-	한국토지주택공사				
4094	장기동		742	- 8	답	4,859	4,859	-	-	한국토지주택공사				
4095	장기동		742	- 9	답	2,132	2,132	-	-	한국토지주택공사				
4096	장기동		742	- 10	답	3,585	3,585	-	-	한국토지주택공사				
4097	장기동		742	- 11	답	1,578	1,578	-	-	한국토지주택공사				
4098	장기동		744	- 1	도	91	91	-	-	국(농림수산식품부)				
4099	장기동		744	- 2	도	10	10	-	-	국(농림수산식품부)				
4100	장기동		744	- 3	도	43	43	-	-	한국토지주택공사				
4101	장기동		746	- 1	답	2,143	-	-	2,143	한국토지주택공사				
4102	장기동		746	- 2	답	1,636	-	-	1,636	한국토지주택공사				
4103	장기동		746	- 3	답	907	-	-	907	한국토지주택공사				
4104	장기동		746	- 4	답	1,260	-	-	1,260	한국토지주택공사				
4105	장기동		748	- 1	답	799	-	-	799	한국토지주택공사				
4106	장기동		748	- 16	답	4,083	4,083	-	-	한국토지주택공사				
4107	장기동		750	- 1	답	1,468	1,468	-	-	한국토지주택공사				
4108	장기동		750	- 2	답	5,170	5,170	-	-	한국토지주택공사				
4109	장기동		750	- 3	답	4,802	4,802	-	-	한국토지주택공사				
4110	장기동		750	- 4	답	2,101	2,101	-	-	한국토지주택공사				
4111	장기동		750	- 5	답	4,277	4,277	-	-	한국토지주택공사				
4112	장기동		750	- 6	답	4,174	4,174	-	-	한국토지주택공사				
4113	장기동		750	- 7	답	2,056	2,056	-	-	한국토지주택공사				
4114	장기동		750	- 8	답	5,105	5,105	-	-	한국토지주택공사				
4115	장기동		750	- 9	답	1,683	1,683	-	-	한국토지주택공사				
4116	장기동		750	- 10	답	3,348	3,348	-	-	한국토지주택공사				
4117	장기동		750	- 11	답	918	918	-	-	한국토지주택공사				
4118	장기동		750	- 13	답	220	220	-	-	한국토지주택공사				
4119	장기동		751	- 2	도	18	18	-	-	국(농림수산식품부)				
4120	장기동		751	- 4	구	437	437	-	-	한국토지주택공사				
4121	장기동		751	- 5	구	41	41	-	-	국(농림수산식품부)				

연번	소재지	지번			지목	면적(㎡)				소유자		관계인		
		산	본번	부번		공부상 면적	편입면적			성명	주소	성명	주소	소유권이외의권리 종류및내용
							1단계	2단계	3단계					
4122	장기동		751	- 6	구	101	101	-	-	국(농림수산식품부)				
4123	장기동		751	- 8	구	189	-	-	189	한국토지주택공사				
4124	장기동		751	- 10	구	331	331	-	-	국(농림수산식품부)				
4125	장기동		751	- 12	구	765	-	-	765	국(농림수산식품부)				
4126	장기동		751	- 14	구	144	144	-	-	한국토지주택공사				
4127	장기동		751	- 15	구	4,163	4,163	-	-	한국토지주택공사				
4128	장기동		751	- 16	구	835	835	-	-	국(농림수산식품부)				
4129	장기동		751	- 17	구	706	706	-	-	국(농림수산식품부)				
4130	장기동		751	- 18	구	28	28	-	-	한국토지주택공사				
4131	장기동		752	- 3	답	1,377	1,377	-	-	한국토지주택공사				
4132	장기동		752	- 4	답	2,493	2,493	-	-	한국토지주택공사				
4133	장기동		752	- 5	답	2,965	2,965	-	-	한국토지주택공사				
4134	장기동		760	- 1	답	5,163	5,163	-	-	한국토지주택공사				
4135	장기동		760	- 2	답	3,613	3,613	-	-	한국토지주택공사				
4136	장기동		760	- 3	답	2,430	2,430	-	-	한국토지주택공사				
4137	장기동		760	- 4	답	2,911	2,911	-	-	한국토지주택공사				
4138	장기동		760	- 5	답	3,893	3,893	-	-	한국토지주택공사				
4139	장기동		760	- 6	답	4,041	4,041	-	-	한국토지주택공사				
4140	장기동		760	- 7	답	3,281	3,281	-	-	한국토지주택공사				
4141	장기동		760	- 8	답	3,474	3,474	-	-	한국토지주택공사				
4142	장기동		760	- 9	답	3,237	3,237	-	-	한국토지주택공사				
4143	장기동		760	- 10	답	1,423	1,423	-	-	한국토지주택공사				
4144	장기동		760	- 11	도	488	488	-	-	한국토지주택공사				
4145	장기동		760	- 12	답	4,075	4,075	-	-	한국토지주택공사				
4146	장기동		770	- 1	답	1,146	1,146	-	-	한국토지주택공사				
4147	장기동		770	- 2	답	3,370	3,370	-	-	한국토지주택공사				
4148	장기동		770	- 3	답	3,485	3,485	-	-	한국토지주택공사				
4149	장기동		770	- 4	답	4,056	4,056	-	-	한국토지주택공사				
4150	장기동		770	- 5	답	2,119	2,119	-	-	한국토지주택공사				
4151	장기동		770	- 6	답	2,686	2,686	-	-	한국토지주택공사				
4152	장기동		770	- 7	답	2,480	2,480	-	-	한국토지주택공사				
4153	장기동		770	- 8	답	3,927	3,927	-	-	한국토지주택공사				
4154	장기동		770	- 9	답	2,320	2,320	-	-	한국토지주택공사				
4155	장기동		770	- 10	답	1,658	1,658	-	-	한국토지주택공사				
4156	장기동		770	- 11	답	3,431	3,431	-	-	한국토지주택공사				
4157	장기동		770	- 12	도	489	489	-	-	국(국토교통부)				
4158	장기동		770	- 13	답	460	460	-	-	한국토지주택공사				
4159	장기동		770	- 14	답	496	496	-	-	국(국토교통부)				
4160	장기동		775	- 0	도	2,585	2,585	-	-	국(농림수산식품부)				
4161	장기동		775	- 1	도	35	35	-	-	국(농림수산식품부)				
4162	장기동		775	- 2	도	13	13	-	-	국(농림수산식품부)				
4163	장기동		775	- 3	도	17	17	-	-	국(농림수산식품부)				
4164	장기동		775	- 4	도	57	57	-	-	한국토지주택공사				
4165	장기동		777	- 0	구	2,130	2,130	-	-	국(농림수산식품부)				
4166	장기동		777	- 1	도	137	137	-	-	국(농림수산식품부)				
4167	장기동		777	- 2	구	9	9	-	-	국(농림수산식품부)				
4168	장기동		777	- 3	구	14	14	-	-	국(농림수산식품부)				
4169	장기동		777	- 4	구	43	43	-	-	한국토지주택공사				
4170	장기동		781	- 3	전	7	-	-	7	한국토지주택공사				
4171	장기동		784	- 2	답	1,511	1,511	-	-	한국토지주택공사				
4172	장기동		784	- 3	답	2,668	2,668	-	-	한국토지주택공사				
4173	장기동		784	- 4	답	1,298	1,298	-	-	한국토지주택공사				
4174	장기동		786	- 1	답	3,901	3,901	-	-	한국토지주택공사				
4175	장기동		786	- 2	답	951	951	-	-	한국토지주택공사				
4176	장기동		786	- 3	답	3,231	3,231	-	-	한국토지주택공사				

연번	소재지	지번			지목	면적(㎡)				소유자		관계인		
		산	본번	부번		공부상 면적	편입면적			성명	주소	성명	주소	소유권이외의권리 종류및내용
							1단계	2단계	3단계					
4177	장기동		786	- 4	답	1,215	1,215	-	-	한국토지주택공사				
4178	장기동		786	- 5	답	3,087	3,087	-	-	한국토지주택공사				
4179	장기동		786	- 6	답	1,671	1,671	-	-	한국토지주택공사				
4180	장기동		786	- 7	답	2,319	2,319	-	-	한국토지주택공사				
4181	장기동		786	- 8	답	3,636	3,636	-	-	한국토지주택공사				
4182	장기동		788	- 1	답	3,941	3,941	-	-	한국토지주택공사				
4183	장기동		788	- 2	답	3,617	3,617	-	-	한국토지주택공사				
4184	장기동		788	- 3	도	555	555	-	-	국(농림수산식품부)				
4185	장기동		788	- 4	답	3,651	3,651	-	-	한국토지주택공사				
4186	장기동		788	- 5	답	1,893	1,893	-	-	한국토지주택공사				
4187	장기동		788	- 6	답	1,587	1,587	-	-	한국토지주택공사				
4188	장기동		788	- 7	답	5,267	5,267	-	-	한국토지주택공사				
4189	장기동		788	- 8	답	390	390	-	-	한국토지주택공사				
4190	장기동		790	- 1	답	881	881	-	-	한국토지주택공사				
4191	장기동		790	- 2	답	875	875	-	-	한국토지주택공사				
4192	장기동		790	- 3	답	2,722	2,722	-	-	한국토지주택공사				
4193	장기동		790	- 4	답	3,505	3,505	-	-	한국토지주택공사				
4194	장기동		790	- 5	답	3,973	3,973	-	-	한국토지주택공사				
4195	장기동		790	- 6	답	1,865	1,865	-	-	한국토지주택공사				
4196	장기동		790	- 7	답	3,790	3,790	-	-	한국토지주택공사				
4197	장기동		790	- 8	전	1,394	1,394	-	-	한국토지주택공사				
4198	장기동		790	- 10	답	3,626	3,626	-	-	한국토지주택공사				
4199	장기동		790	- 11	도	295	295	-	-	국(국토교통부)				
4200	장기동		790	- 12	전	45	45	-	-	한국토지주택공사				
4201	장기동		790	- 13	답	652	652	-	-	한국토지주택공사				
4202	장기동		791	- 0	구	3,276	3,276	-	-	국(농림수산식품부)				
4203	장기동		791	- 1	도	34	34	-	-	국(농림수산식품부)				
4204	장기동		791	- 2	도	200	200	-	-	국(농림수산식품부)				
4205	장기동		791	- 3	구	463	463	-	-	국(농림수산식품부)				
4206	장기동		791	- 5	도	16	16	-	-	국(농림수산식품부)				
4207	장기동		791	- 6	구	64	64	-	-	국(농림수산식품부)				
4208	장기동		791	- 7	구	736	736	-	-	국(농림수산식품부)				
4209	장기동		791	- 8	구	193	193	-	-	한국토지주택공사				
4210	장기동		791	- 9	구	18	18	-	-	국(농림수산식품부)				
4211	장기동		796	- 21	답	697	697	-	-	한국토지주택공사				
4212	장기동		796	- 33	답	644	644	-	-	한국토지주택공사				
4213	장기동		796	- 34	답	443	443	-	-	한국토지주택공사				
4214	장기동		796	- 35	답	336	336	-	-	한국토지주택공사				
4215	장기동		797	- 1	답	706	706	-	-	국(국토교통부)				
4216	장기동		797	- 2	답	1,865	1,865	-	-	국(국토교통부)				
4217	장기동		797	- 3	답	1,830	1,830	-	-	국(국토교통부)				
4218	장기동		797	- 4	답	1,004	1,004	-	-	국(국토교통부)				
4219	장기동		797	- 5	답	1,160	1,160	-	-	국(국토교통부)				
4220	장기동		797	- 6	답	733	733	-	-	국(국토교통부)				
4221	장기동		797	- 7	도	551	551	-	-	국(국토교통부)				
4222	장기동		797	- 8	답	219	219	-	-	국(국토교통부)				
4223	장기동		797	- 9	답	1,467	1,467	-	-	국(국토교통부)				
4224	장기동		797	- 10	도	2,563	2,563	-	-	국(국토교통부)				
4225	장기동		797	- 18	도	83	83	-	-	국(국토교통부)				
4226	장기동		798	- 6	도	939	939	-	-	국(국토교통부)				
4227	장기동		798	- 11	답	1,363	1,363	-	-	국(국토교통부)				
4228	장기동		798	- 12	답	1,331	1,331	-	-	국(국토교통부)				
4229	장기동		798	- 13	답	491	491	-	-	국(국토교통부)				
4230	장기동		798	- 14	답	125	125	-	-	국(국토교통부)				
4231	장기동		798	- 15	답	1,388	1,388	-	-	국(국토교통부)				

연번	소재지	지번			지목	면적(㎡)			소유자		관계인			
		산	본번	부번		공부상 면적	편입면적			성명	주소	성명	주소	소유권이외의권리 종류및내용
							1단계	2단계	3단계					
4232	장기동		799	- 12	도	170	170	-	-	국(국토교통부)				
4233	장기동		799	- 13	도	242	242	-	-	국(국토교통부)				
4234	장기동		799	- 14	도	54	54	-	-	국(국토교통부)				
4235	장기동		799	- 15	도	319	319	-	-	국(국토교통부)				
4236	장기동		799	- 16	도	402	402	-	-	국(국토교통부)				
4237	장기동		799	- 23	답	438	438	-	-	국(국토교통부)				
4238	장기동		799	- 24	답	452	452	-	-	국(국토교통부)				
4239	장기동		799	- 25	답	83	83	-	-	국(국토교통부)				
4240	장기동		799	- 26	답	424	424	-	-	국(국토교통부)				
4241	장기동		799	- 27	답	422	422	-	-	국(국토교통부)				
4242	장기동		799	- 34	도	120	120	-	-	국(국토교통부)				
4243	장기동		799	- 35	도	140	140	-	-	국(국토교통부)				
4244	장기동		801	- 1	구	1,189	1,189	-	-	국(농림수산식품부)				
4245	장기동		801	- 2	구	60	60	-	-	국(농림수산식품부)				
4246	장기동		802	- 1	도	293	293	-	-	국(농림수산식품부)				
4247	장기동		802	- 2	구	2,993	2,993	-	-	국(농림수산식품부)				
4248	장기동		803	- 1	도	261	261	-	-	국(농림수산식품부)				
4249	장기동		804	- 19	답	433	433	-	-	국(국토교통부)				
4250	장기동		806	- 1	구	20	20	-	-	국(농림수산식품부)				
4251	장기동		806	- 2	구	21	21	-	-	국(농림수산식품부)				
4252	장기동		807	- 1	도	25	25	-	-	국(농림수산식품부)				
4253	장기동		807	- 2	도	31	31	-	-	국(농림수산식품부)				
4254	장기동		812	- 4	답	364	364	-	-	한국토지주택공사				
4255	장기동		812	- 5	전	280	280	-	-	한국토지주택공사				
4256	장기동		812	- 6	답	249	249	-	-	한국토지주택공사				
4257	장기동		812	- 8	대	400	400	-	-	한국토지주택공사				
4258	장기동		815	- 1	장	865	-	-	865	한국토지주택공사				
4259	장기동		815	- 4	장	861	-	-	861	한국토지주택공사				
4260	장기동		815	- 5	도	28	-	-	28	한국토지주택공사				
4261	장기동		815	- 6	대	862	-	-	862	한국토지주택공사				
4262	장기동		815	- 7	도	33	-	-	33	한국토지주택공사				
4263	장기동		815	- 8	도	32	-	-	32	한국토지주택공사				
4264	장기동		816	- 4	장	913	-	-	763	한국토지주택공사				
4265	장기동		816	- 19	장	-	-	150	-	한국토지주택공사				
4266	장기동		816	- 5	전	56	-	-	6	한국토지주택공사				
4267	장기동		816	- 20	전	-	-	50	-	한국토지주택공사				
4268	장기동		816	- 6	전	40	40	-	-	한국토지주택공사				
4269	장기동		816	- 8	도	10	-	-	10	한국토지주택공사				
4270	장기동		816	- 9	장	17	-	-	17	한국토지주택공사				
4271	장기동		816	- 10	도	5	-	-	5	한국토지주택공사				
4272	장기동		816	- 11	도	54	54	-	-	한국토지주택공사				
4273	장기동		817	- 0	임	367	-	-	367	한국토지주택공사				
4274	장기동		818	- 0	대	545	-	-	545	한국토지주택공사				
4275	장기동		819	- 0	대	671	-	-	671	한국토지주택공사				
4276	장기동		819	- 1	대	268	-	-	268	한국토지주택공사				
4277	장기동		820	- 0	전	390	-	-	390	한국토지주택공사				
4278	장기동		821	- 1	전	1,527	-	-	1,527	한국토지주택공사				
4279	장기동		821	- 2	대	161	-	-	161	한국토지주택공사				
4280	장기동		821	- 3	전	53	-	-	53	한국토지주택공사				
4281	장기동		821	- 4	전	899	-	-	899	한국토지주택공사				
4282	장기동		821	- 5	전	534	-	-	534	한국토지주택공사				
4283	장기동		821	- 6	전	280	-	-	280	한국토지주택공사				
4284	장기동		821	- 7	대	232	-	-	232	한국토지주택공사				
4285	장기동		822	- 1	대	420	-	-	420	한국토지주택공사				
4286	장기동		822	- 2	장	946	-	-	946	한국토지주택공사				

연번	소재지	지번			지목	면적(㎡)				소유자		관계인		
		산	본번	부번		공부상 면적	편입면적			성명	주소	성명	주소	소유권이외의권리 종류및내용
							1단계	2단계	3단계					
4287	장기동		822	- 3	전	109	-	-	109	한국토지주택공사				
4288	장기동		822	- 4	도	40	-	-	40	한국토지주택공사				
4289	장기동		822	- 5	전	1,401	-	-	1,401	한국토지주택공사				
4290	장기동		823	- 1	장	355	-	-	355	한국토지주택공사				
4291	장기동		824	- 1	답	198	-	-	198	한국토지주택공사				
4292	장기동		825	- 1	대	229	-	-	229	한국토지주택공사				
4293	장기동		825	- 2	대	330	-	-	330	한국토지주택공사				
4294	장기동		825	- 4	전	380	-	-	380	한국토지주택공사				
4295	장기동		825	- 6	대	98	-	-	98	한국토지주택공사				
4296	장기동		825	- 7	대	997	-	-	997	한국토지주택공사				
4297	장기동		825	- 8	전	257	-	-	257	한국토지주택공사				
4298	장기동		825	- 9	장	1,047	-	-	1,047	한국토지주택공사				
4299	장기동		825	- 10	전	2,105	-	-	2,105	한국토지주택공사				
4300	장기동		827	- 1	대	324	-	-	324	한국토지주택공사				
4301	장기동		827	- 3	답	3	-	-	3	한국토지주택공사				
4302	장기동		828	- 1	장	421	-	-	421	한국토지주택공사				
4303	장기동		829	- 1	장	303	-	-	303	한국토지주택공사				
4304	장기동		832	- 19	도	57	57	-	-	김포시				
4305	장기동		832	- 21	전	36	36	-	-	김포시				
4306	장기동		832	- 22	전	56	56	-	-	김포시				
4307	장기동		832	- 26	도	18	18	-	-	한국토지주택공사				
4308	장기동		832	- 27	도	17	17	-	-	국(국토교통부)				
4309	장기동		832	- 28	도	23	23	-	-	한국토지주택공사				
4310	장기동		832	- 29	전	38	38	-	-	한국토지주택공사				
4311	장기동		832	- 30	전	197	197	-	-	한국토지주택공사				
4312	장기동		832	- 31	전	115	115	-	-	한국토지주택공사				
4313	장기동		832	- 32	전	8	8	-	-	한국토지주택공사				
4314	장기동		832	- 33	대	47	47	-	-	한국토지주택공사				
4315	장기동		851	- 6	답	3	-	-	3	한국토지주택공사				
4316	장기동		857	- 0	답	331	331	-	-	한국토지주택공사				
4317	장기동		863	- 1	전	1,075	1,075	-	-	한국토지주택공사				
4318	장기동		863	- 3	구	66	66	-	-	한국토지주택공사				
4319	장기동		869	- 1	전	1,108	1,108	-	-	한국토지주택공사				
4320	장기동		869	- 2	전	858	858	-	-	한국토지주택공사				
4321	장기동		869	- 3	구	1,353	1,353	-	-	한국토지주택공사				
4322	장기동		869	- 9	전	55	55	-	-	한국토지주택공사				
4323	장기동		870	- 0	답	602	602	-	-	한국토지주택공사				
4324	장기동		871	- 0	답	496	496	-	-	한국토지주택공사				
4325	장기동		872	- 0	답	1,306	1,306	-	-	한국토지주택공사				
4326	장기동		872	- 1	전	740	740	-	-	한국토지주택공사				
4327	장기동		872	- 2	전	489	489	-	-	한국토지주택공사				
4328	장기동		872	- 3	전	959	959	-	-	한국토지주택공사				
4329	장기동		872	- 9	구	3	3	-	-	한국토지주택공사				
4330	장기동		873	- 1	답	2,152	2,152	-	-	한국토지주택공사				
4331	장기동		873	- 2	답	4,536	4,536	-	-	한국토지주택공사				
4332	장기동		874	- 3	전	3,489	3,489	-	-	한국토지주택공사				
4333	장기동		876	- 8	답	78	78	-	-	한국토지주택공사				
4334	장기동		890	- 2	구	10,280	10,280	-	-	한국토지주택공사				
4335	장기동		890	- 3	구	1,276	1,276	-	-	한국토지주택공사				
4336	장기동		890	- 5	구	183	183	-	-	한국토지주택공사				
4337	장기동		891	- 3	전	1,035	1,035	-	-	한국토지주택공사				
4338	장기동		891	- 5	답	120	120	-	-	한국토지주택공사				
4339	장기동		892	- 3	답	746	746	-	-	한국토지주택공사				
4340	장기동		893	- 0	답	2,028	2,028	-	-	한국토지주택공사				
4341	장기동		894	- 1	잡	470	470	-	-	한국토지주택공사				

연번	소재지	지번			지목	면적(㎡)			소유자		관계인			
		산	본번	부번		공부상 면적	편입면적			성명	주소	성명	주소	소유권이외의권리 종류및내용
							1단계	2단계	3단계					
4342	장기동		894	- 3	전	255	255	-	-	한국토지주택공사				
4343	장기동		894	- 5	전	156	156	-	-	한국토지주택공사				
4344	장기동		894	- 6	전	9	9	-	-	한국토지주택공사				
4345	장기동		894	- 7	구	89	89	-	-	한국토지주택공사				
4346	장기동		894	- 8	도	16	16	-	-	한국토지주택공사				
4347	장기동		894	- 9	대	630	630	-	-	한국토지주택공사				
4348	장기동		894	- 12	답	920	920	-	-	한국토지주택공사				
4349	장기동		895	- 2	전	1,455	1,455	-	-	한국토지주택공사				
4350	장기동		895	- 4	구	10	10	-	-	한국토지주택공사				
4351	장기동		895	- 5	구	212	212	-	-	한국토지주택공사				
4352	장기동		896	- 1	대	383	383	-	-	한국토지주택공사				
4353	장기동		896	- 2	대	598	598	-	-	한국토지주택공사				
4354	장기동		896	- 3	답	733	733	-	-	한국토지주택공사				
4355	장기동		896	- 5	답	547	547	-	-	한국토지주택공사				
4356	장기동		896	- 7	전	370	370	-	-	한국토지주택공사				
4357	장기동		896	- 9	대	379	379	-	-	한국토지주택공사				
4358	장기동		896	- 10	대	331	331	-	-	한국토지주택공사				
4359	장기동		896	- 11	대	331	331	-	-	한국토지주택공사				
4360	장기동		896	- 13	도	8	8	-	-	한국토지주택공사				
4361	장기동		897	- 1	잡	500	500	-	-	한국토지주택공사				
4362	장기동		897	- 2	대	305	305	-	-	한국토지주택공사				
4363	장기동		897	- 4	대	650	650	-	-	한국토지주택공사				
4364	장기동		897	- 5	대	247	247	-	-	한국토지주택공사				
4365	장기동		897	- 6	장	478	478	-	-	한국토지주택공사				
4366	장기동		897	- 7	도	147	147	-	-	한국토지주택공사				
4367	장기동		897	- 8	답	1,565	1,565	-	-	한국토지주택공사				
4368	장기동		897	- 9	장	53	53	-	-	한국토지주택공사				
4369	장기동		900	- 0	답	1,878	1,878	-	-	한국토지주택공사				
4370	장기동		901	- 0	답	495	495	-	-	한국토지주택공사				
4371	장기동		901	- 1	답	330	330	-	-	한국토지주택공사				
4372	장기동		901	- 2	답	330	330	-	-	한국토지주택공사				
4373	장기동		901	- 3	답	330	330	-	-	한국토지주택공사				
4374	장기동		901	- 4	답	333	333	-	-	한국토지주택공사				
4375	장기동		901	- 5	답	440	440	-	-	한국토지주택공사				
4376	장기동		901	- 6	답	440	440	-	-	한국토지주택공사				
4377	장기동		902	- 1	답	3,597	3,597	-	-	한국토지주택공사				
4378	장기동		902	- 2	답	3,514	3,514	-	-	한국토지주택공사				
4379	장기동		903	- 2	답	2,506	2,506	-	-	한국토지주택공사				
4380	장기동		903	- 3	답	4,770	4,770	-	-	한국토지주택공사				
4381	장기동		903	- 4	답	5,527	5,527	-	-	한국토지주택공사				
4382	장기동		903	- 5	답	1,585	1,585	-	-	한국토지주택공사				
4383	장기동		904	- 0	답	3,101	3,101	-	-	한국토지주택공사				
4384	장기동		904	- 1	답	1,977	1,977	-	-	한국토지주택공사				
4385	장기동		905	- 0	답	1,041	1,041	-	-	한국토지주택공사				
4386	장기동		906	- 1	답	2,803	2,803	-	-	한국토지주택공사				
4387	장기동		906	- 2	답	5,934	5,934	-	-	한국토지주택공사				
4388	장기동		906	- 3	답	2,850	2,850	-	-	한국토지주택공사				
4389	장기동		906	- 4	답	2,674	2,674	-	-	한국토지주택공사				
4390	장기동		906	- 5	답	1,114	1,114	-	-	한국토지주택공사				
4391	장기동		907	- 0	답	2,370	2,370	-	-	한국토지주택공사				
4392	장기동		908	- 1	답	350	350	-	-	한국토지주택공사				
4393	장기동		908	- 2	답	3,438	3,438	-	-	한국토지주택공사				
4394	장기동		908	- 3	답	1,805	1,805	-	-	한국토지주택공사				
4395	장기동		908	- 4	답	2,902	2,902	-	-	한국토지주택공사				
4396	장기동		908	- 5	답	2,393	2,393	-	-	한국토지주택공사				

연번	소재지	지번			지목	면적(㎡)				소유자		관계인		
		산	본번	부번		공부상 면적	편입면적			성명	주소	성명	주소	소유권이외의권리 종류및내용
							1단계	2단계	3단계					
4397	장기동		908	- 6	답	1,924	1,924	-	-	한국토지주택공사				
4398	장기동		909	- 0	답	4,298	4,298	-	-	한국토지주택공사				
4399	장기동		910	- 0	답	2,598	2,598	-	-	한국토지주택공사				
4400	장기동		911	- 0	답	1,388	1,388	-	-	한국토지주택공사				
4401	장기동		912	- 0	답	2,727	2,727	-	-	한국토지주택공사				
4402	장기동		913	- 0	전	3,676	3,676	-	-	한국토지주택공사				
4403	장기동		914	- 0	전	1,127	1,127	-	-	한국토지주택공사				
4404	장기동		914	- 1	전	55	55	-	-	한국토지주택공사				
4405	장기동		914	- 2	전	526	526	-	-	한국토지주택공사				
4406	장기동		914	- 3	전	930	930	-	-	한국토지주택공사				
4407	장기동		914	- 5	전	25	25	-	-	한국토지주택공사				
4408	장기동		915	- 1	전	1,204	1,204	-	-	한국토지주택공사				
4409	장기동		915	- 2	전	469	469	-	-	한국토지주택공사				
4410	장기동		915	- 3	전	677	677	-	-	한국토지주택공사				
4411	장기동		915	- 4	구	133	133	-	-	한국토지주택공사				
4412	장기동		915	- 5	전	168	168	-	-	한국토지주택공사				
4413	장기동		916	- 0	전	823	823	-	-	한국토지주택공사				
4414	장기동		916	- 1	구	676	676	-	-	한국토지주택공사				
4415	장기동		916	- 2	전	460	460	-	-	한국토지주택공사				
4416	장기동		916	- 3	구	116	116	-	-	한국토지주택공사				
4417	장기동		916	- 4	전	1,369	1,369	-	-	한국토지주택공사				
4418	장기동		916	- 7	전	444	444	-	-	한국토지주택공사				
4419	장기동		916	- 8	전	459	459	-	-	한국토지주택공사				
4420	장기동		916	- 9	전	1,018	1,018	-	-	한국토지주택공사				
4421	장기동		917	- 1	답	473	473	-	-	한국토지주택공사				
4422	장기동		917	- 2	답	631	631	-	-	한국토지주택공사				
4423	장기동		917	- 3	답	1,257	1,257	-	-	한국토지주택공사				
4424	장기동		917	- 4	도	7	7	-	-	한국토지주택공사				
4425	장기동		917	- 5	도	40	40	-	-	한국토지주택공사				
4426	장기동		917	- 7	답	1,412	1,412	-	-	한국토지주택공사				
4427	장기동		918	- 0	도	208	208	-	-	한국토지주택공사				
4428	장기동		918	- 1	전	807	807	-	-	한국토지주택공사				
4429	장기동		918	- 2	전	1,474	1,474	-	-	한국토지주택공사				
4430	장기동		918	- 3	답	833	833	-	-	한국토지주택공사				
4431	장기동		918	- 4	답	486	486	-	-	한국토지주택공사				
4432	장기동		918	- 5	전	1,587	1,587	-	-	한국토지주택공사				
4433	장기동		919	- 1	전	826	826	-	-	한국토지주택공사				
4434	장기동		919	- 2	답	291	291	-	-	한국토지주택공사				
4435	장기동		920	- 0	답	2,569	2,569	-	-	한국토지주택공사				
4436	장기동		921	- 1	도	502	502	-	-	김포시				
4437	장기동		921	- 2	답	3,792	3,792	-	-	한국토지주택공사				
4438	장기동		921	- 3	답	2,552	2,552	-	-	한국토지주택공사				
4439	장기동		921	- 4	답	4,165	4,165	-	-	한국토지주택공사				
4440	장기동		921	- 5	답	4,005	4,005	-	-	한국토지주택공사				
4441	장기동		921	- 6	답	2,122	2,122	-	-	한국토지주택공사				
4442	장기동		921	- 7	답	463	463	-	-	한국토지주택공사				
4443	장기동		921	- 8	답	1,192	1,192	-	-	한국토지주택공사				
4444	장기동		921	- 9	답	925	925	-	-	한국토지주택공사				
4445	장기동		922	- 0	답	2,393	2,393	-	-	한국토지주택공사				
4446	장기동		923	- 1	전	1,547	1,547	-	-	한국토지주택공사				
4447	장기동		923	- 2	답	413	413	-	-	한국토지주택공사				
4448	장기동		923	- 3	답	241	241	-	-	한국토지주택공사				
4449	장기동		923	- 4	답	2,407	2,407	-	-	한국토지주택공사				
4450	장기동		923	- 5	전	2,383	2,383	-	-	한국토지주택공사				
4451	장기동		924	- 1	전	618	618	-	-	한국토지주택공사				

연번	소재지	지번			지목	면적(㎡)			소유자		관계인			
		산	본번	부번		공부상 면적	편입면적			성명	주소	성명	주소	소유권이외의권리 종류및내용
							1단계	2단계	3단계					
4452	장기동		924	- 2	답	2,770	2,770	-	-	한국토지주택공사				
4453	장기동		924	- 3	전	592	592	-	-	한국토지주택공사				
4454	장기동		924	- 4	전	1,088	1,088	-	-	한국토지주택공사				
4455	장기동		925	- 0	답	605	605	-	-	한국토지주택공사				
4456	장기동		926	- 0	답	1,157	1,157	-	-	한국토지주택공사				
4457	장기동		927	- 0	답	1,646	1,646	-	-	한국토지주택공사				
4458	장기동		928	- 0	답	992	992	-	-	한국토지주택공사				
4459	장기동		929	- 0	답	526	526	-	-	한국토지주택공사				
4460	장기동		929	- 1	구	1,853	1,853	-	-	한국토지주택공사				
4461	장기동		929	- 2	답	2,959	2,959	-	-	한국토지주택공사				
4462	장기동		930	- 0	전	2,926	2,926	-	-	한국토지주택공사				
4463	장기동		931	- 0	답	1,210	1,210	-	-	한국토지주택공사				
4464	장기동		932	- 0	전	2,598	2,598	-	-	한국토지주택공사				
4465	장기동		973	- 3	구	4	-	-	4	한국토지주택공사				
4466	장기동		975	- 2	구	565	-	-	565	한국토지주택공사				
4467	장기동		975	- 6	구	120	-	-	120	한국토지주택공사				
4468	장기동		975	- 7	구	171	-	-	171	한국토지주택공사				
4469	장기동		976	- 1	대	192	-	-	192	한국토지주택공사				
4470	장기동		976	- 3	대	20	-	-	20	한국토지주택공사				
4471	장기동		976	- 4	대	367	-	-	367	한국토지주택공사				
4472	장기동		976	- 5	대	377	-	-	377	한국토지주택공사				
4473	장기동		976	- 6	대	367	-	-	367	한국토지주택공사				
4474	장기동		976	- 7	전	407	-	-	407	한국토지주택공사				
4475	장기동		976	- 8	대	671	-	-	671	한국토지주택공사				
4476	장기동		976	- 9	대	483	-	-	483	한국토지주택공사				
4477	장기동		976	- 10	전	465	-	-	465	한국토지주택공사				
4478	장기동		976	- 11	대	538	-	-	538	한국토지주택공사				
4479	장기동		976	- 15	전	1,236	-	-	1,236	한국토지주택공사				
4480	장기동		976	- 16	대	565	-	-	565	한국토지주택공사				
4481	장기동		976	- 17	대	261	-	-	261	한국토지주택공사				
4482	장기동		976	- 18	전	301	-	-	301	한국토지주택공사				
4483	장기동		976	- 19	대	228	-	-	228	한국토지주택공사				
4484	장기동		976	- 20	전	592	-	-	592	한국토지주택공사				
4485	장기동		976	- 23	대	661	-	-	661	한국토지주택공사				
4486	장기동		976	- 24	전	532	-	-	532	한국토지주택공사				
4487	장기동		976	- 25	장	342	-	-	342	한국토지주택공사				
4488	장기동		976	- 26	전	400	-	-	400	한국토지주택공사				
4489	장기동		976	- 27	장	484	-	-	484	한국토지주택공사				
4490	장기동		976	- 28	장	589	-	-	589	한국토지주택공사				
4491	장기동		976	- 29	도	217	-	-	217	한국토지주택공사				
4492	장기동		976	- 30	장	743	-	-	743	한국토지주택공사				
4493	장기동		976	- 31	도	34	-	-	34	한국토지주택공사				
4494	장기동		976	- 32	전	668	-	-	668	한국토지주택공사				
4495	장기동		977	- 0	대	564	-	-	564	한국토지주택공사				
4496	장기동		977	- 1	대	196	-	-	196	한국토지주택공사				
4497	장기동		978	- 0	대	360	-	-	360	한국토지주택공사				
4498	장기동		979	- 0	전	886	-	-	886	한국토지주택공사				
4499	장기동		980	- 1	대	76	-	-	76	한국토지주택공사				
4500	장기동		980	- 2	대	13	-	-	13	한국토지주택공사				
4501	장기동		980	- 3	전	456	-	-	456	한국토지주택공사				
4502	장기동		981	- 1	대	357	-	-	357	한국토지주택공사				
4503	장기동		981	- 2	전	317	-	-	317	한국토지주택공사				
4504	장기동		982	- 1	대	803	-	-	803	한국토지주택공사				
4505	장기동		982	- 2	전	542	-	-	542	한국토지주택공사				
4506	장기동		982	- 3	전	545	-	-	545	한국토지주택공사				



연번	소재지	지번			지목	면적(㎡)			소유자		관계인			
		산	본번	부번		공부상 면적	편입면적			성명	주소	성명	주소	소유권이외의권리 종류및내용
							1단계	2단계	3단계					
4507	장기동		983	- 0	대	347	-	-	347	한국토지주택공사				
4508	장기동		984	- 0	대	529	-	-	529	한국토지주택공사				
4509	장기동		985	- 0	전	2,162	-	-	2,162	한국토지주택공사				
4510	장기동		986	- 0	잡	353	-	-	353	한국토지주택공사				
4511	장기동		986	- 1	잡	4	-	-	4	한국토지주택공사				
4512	장기동		986	- 2	답	63	-	-	63	한국토지주택공사				
4513	장기동		987	- 1	대	671	-	-	671	한국토지주택공사				
4514	장기동		987	- 2	대	407	-	-	407	한국토지주택공사				
4515	장기동		987	- 3	대	172	-	-	172	한국토지주택공사				
4516	장기동		987	- 4	대	460	-	-	460	한국토지주택공사				
4517	장기동		987	- 5	전	1,871	-	-	1,871	한국토지주택공사				
4518	장기동		987	- 6	대	510	-	-	510	한국토지주택공사				
4519	장기동		987	- 7	대	527	-	-	527	한국토지주택공사				
4520	장기동		987	- 8	대	623	-	-	623	한국토지주택공사				
4521	장기동		987	- 9	차	654	-	-	654	한국토지주택공사				
4522	장기동		987	- 10	도	377	-	-	377	한국토지주택공사				
4523	장기동		988	- 0	잡	608	-	-	608	한국토지주택공사				
4524	장기동		989	- 1	잡	722	-	-	722	한국토지주택공사				
4525	장기동		989	- 2	구	9,053	-	-	9,053	한국토지주택공사				
4526	장기동		989	- 4	전	536	-	-	536	한국토지주택공사				
4527	장기동		989	- 5	답	875	-	-	875	한국토지주택공사				
4528	장기동		989	- 6	답	4,007	-	-	4,007	한국토지주택공사				
4529	장기동		989	- 11	잡	242	-	-	242	한국토지주택공사				
4530	장기동		989	- 12	잡	256	-	-	256	한국토지주택공사				
4531	장기동		989	- 13	답	104	-	-	104	한국토지주택공사				
4532	장기동		989	- 14	도	8	-	-	8	한국토지주택공사				
4533	장기동		990	- 2	구	674	-	-	674	한국토지주택공사				
4534	장기동		990	- 3	구	162	-	-	162	한국토지주택공사				
4535	장기동		990	- 7	답	327	-	-	327	한국토지주택공사				
4536	장기동		990	- 8	답	344	-	-	344	한국토지주택공사				
4537	장기동		990	- 9	구	21	-	-	21	한국토지주택공사				
4538	장기동		990	- 10	구	4	-	-	4	한국토지주택공사				
4539	장기동		990	- 11	구	139	-	-	139	한국토지주택공사				
4540	장기동		993	- 1	구	149	-	-	149	한국토지주택공사				
4541	장기동		1000	- 2	대	106	-	-	106	한국토지주택공사				
4542	장기동		1001	- 3	대	10	-	-	10	한국토지주택공사				
4543	장기동		1001	- 8	대	123	-	-	123	한국토지주택공사				
4544	장기동		1001	- 9	도	93	-	-	93	한국토지주택공사				
4545	장기동		1002	- 1	답	7	-	-	7	한국토지주택공사				
4546	장기동		1003	- 3	전	20	-	-	20	한국토지주택공사				
4547	장기동		1003	- 5	전	3,515	-	-	3,515	한국토지주택공사				
4548	장기동		1003	- 6	도	23	-	-	23	김포시				
4549	장기동		1003	- 7	도	73	-	-	73	김포시				
4550	장기동		1003	- 8	대	188	-	-	188	한국토지주택공사				
4551	장기동		1003	- 9	대	925	-	-	925	한국토지주택공사				
4552	장기동		1003	- 11	임	492	-	-	492	한국토지주택공사				
4553	장기동		1003	- 12	전	62	-	-	62	한국토지주택공사				
4554	장기동		1003	- 13	대	40	-	-	40	한국토지주택공사				
4555	장기동		1003	- 14	임	99	-	-	99	한국토지주택공사				
4556	장기동		1003	- 15	구	298	-	-	298	한국토지주택공사				
4557	장기동		1003	- 16	대	166	-	-	166	한국토지주택공사				
4558	장기동		1005	- 5	대	41	-	-	41	한국토지주택공사				
4559	장기동		1007	- 11	도	3	3	-	-	김포시				
4560	장기동		1007	- 12	도	43	43	-	-	김포시				
4561	장기동		1021	- 3	전	1,016	1,016	-	-	한국토지주택공사				

연번	소재지	지번			지목	면적(㎡)				소유자		관계인		
		산	본번	부번		공부상 면적	편입면적			성명	주소	성명	주소	소유권이외의권리 종류및내용
							1단계	2단계	3단계					
4562	장기동		1021	- 4	도	83	83	-	-	김포시				
4563	장기동		1021	- 14	전	210	210	-	-	김포시				
4564	장기동		1021	- 25	도	132	132	-	-	국(국토교통부)				
4565	장기동		1022	- 8	임	787	787	-	-	김포시				
4566	장기동		1022	- 9	대	1,498	1,498	-	-	한국토지주택공사				
4567	장기동		1022	- 10	임	128	128	-	-	한국토지주택공사				
4568	장기동		1022	- 11	임	49	49	-	-	한국토지주택공사				
4569	장기동		1022	- 12	임	316	316	-	-	김포시				
4570	장기동		1022	- 13	임	310	310	-	-	김포시				
4571	장기동		1022	- 17	차	150	150	-	-	한국토지주택공사				
4572	장기동		1022	- 18	임	2,417	2,417	-	-	한국토지주택공사				
4573	장기동		1027	- 4	전	8	8	-	-	김포시				
4574	장기동		1028	- 1	도	66	-	66	-	김포시				
4575	장기동		1056	- 0	답	4,156	4,156	-	-	한국토지주택공사				
4576	장기동		1056	- 1	답	3,418	3,418	-	-	한국토지주택공사				
4577	장기동		1056	- 2	답	1,523	1,523	-	-	한국토지주택공사				
4578	장기동		1066	- 1	전	3,440	-	3,440	-	한국토지주택공사				
4579	장기동		1066	- 2	답	727	-	727	-	한국토지주택공사				
4580	장기동		1066	- 3	도	58	-	58	-	김포시				
4581	장기동		1066	- 4	도	7	-	7	-	김포시				
4582	장기동		1066	- 6	전	97	-	97	-	한국토지주택공사				
4583	장기동		1066	- 7	답	228	-	228	-	한국토지주택공사				
4584	장기동		1067	- 0	전	4,230	-	4,230	-	한국토지주택공사				
4585	장기동		1067	- 1	대	112	-	112	-	한국토지주택공사				
4586	장기동		1067	- 2	전	114	-	114	-	한국토지주택공사				
4587	장기동		1067	- 3	임	2,053	-	2,053	-	한국토지주택공사				
4588	장기동		1069	- 1	전	1,925	-	1,925	-	한국토지주택공사				
4589	장기동		1069	- 5	전	1,258	-	1,258	-	한국토지주택공사				
4590	장기동		1070	- 2	대	704	-	704	-	한국토지주택공사				
4591	장기동		1070	- 3	도	7	-	7	-	김포시				
4592	장기동		1070	- 4	답	599	-	574	-	김포시				
4593	장기동		1070	- 14	답	-	-	25	-	김포시				
4594	장기동		1070	- 5	대	983	-	983	-	김대영				
4595	장기동		1070	- 6	답	373	-	373	-	김대영				
4596	장기동		1070	- 7	도	56	-	11	-	김대영				
4597	장기동		1070	- 13	도	-	-	45	-	한국토지주택공사				
4598	장기동		1071	- 1	답	11	-	11	-	김포시				
4599	장기동		1072	- 4	도	3	-	3	-	김포시				
4600	장기동		1072	- 5	전	70	-	70	-	김포시				
4601	장기동		1072	- 6	전	13	-	13	-	김포시				
4602	장기동		1073	- 2	도	23	-	23	-	김포시				
4603	장기동		1073	- 3	전	51	-	51	-	김포시				
4604	장기동		1076	- 0	전	1,488	1,488	-	-	한국토지주택공사				
4605	장기동		1076	- 1	도	209	209	-	-	김포시				
4606	장기동		1092	- 1	답	367	367	-	-	한국토지주택공사				
4607	장기동		1092	- 2	답	1,970	1,970	-	-	한국토지주택공사				
4608	장기동		1093	- 1	답	6,096	6,096	-	-	한국토지주택공사				
4609	장기동		1095	- 2	도	152	152	-	-	한국토지주택공사				
4610	장기동		1095	- 3	답	101	101	-	-	김포시				
4611	장기동		1096	- 2	대	995	995	-	-	한국토지주택공사				
4612	장기동		1096	- 3	도	169	169	-	-	김포시				
4613	장기동		1096	- 4	답	510	510	-	-	김포시				
4614	장기동		1096	- 6	창	568	568	-	-	한국토지주택공사				
4615	장기동		1102	- 4	도	33	33	-	-	한국토지주택공사				
4616	장기동		1102	- 5	답	82	82	-	-	김포시				

연번	소재지	지번			지목	면적(㎡)			소유자		관계인			
		산	본번	부번		공부상 면적	편입면적		성명	주소	성명	주소	소유권이외의권리 종류및내용	
							1단계	2단계						3단계
4617	장기동		1103	- 2	도	69	69	-	-	김포시				
4618	장기동		1103	- 3	답	251	251	-	-	김포시				
4619	장기동		1104	- 2	도	26	26	-	-	김포시				
4620	장기동		1104	- 3	답	141	141	-	-	김포시				
4621	장기동		1105	- 2	도	109	109	-	-	김포시				
4622	장기동		1105	- 3	답	383	383	-	-	김포시				
4623	장기동		1106	- 2	도	13	13	-	-	김포시				
4624	장기동		1106	- 3	도	3	3	-	-	김포시				
4625	장기동		1107	- 1	도	40	40	-	-	김포시				
4626	장기동		1107	- 2	답	3,567	3,567	-	-	한국토지주택공사				
4627	장기동		1108	- 1	도	69	69	-	-	김포시				
4628	장기동		1108	- 2	전	5,373	5,373	-	-	한국토지주택공사				
4629	장기동		1108	- 3	전	951	951	-	-	한국토지주택공사				
4630	장기동		1109	- 1	도	53	53	-	-	김포시				
4631	장기동		1109	- 2	전	2,941	2,941	-	-	한국토지주택공사				
4632	장기동		1109	- 3	답	331	331	-	-	한국토지주택공사				
4633	장기동		1109	- 4	답	1,687	1,687	-	-	한국토지주택공사				
4634	장기동		1109	- 5	도	56	56	-	-	김포시				
4635	장기동		1109	- 9	답	1,002	1,002	-	-	한국토지주택공사				
4636	장기동		1109	- 11	답	1,917	1,917	-	-	한국토지주택공사				
4637	장기동		1109	- 12	답	331	331	-	-	한국토지주택공사				
4638	장기동		1109	- 13	답	661	661	-	-	한국토지주택공사				
4639	장기동		1109	- 14	답	331	331	-	-	한국토지주택공사				
4640	장기동		1109	- 15	답	595	595	-	-	한국토지주택공사				
4641	장기동		1109	- 16	답	1,326	1,326	-	-	한국토지주택공사				
4642	장기동		1111	- 0	답	1,934	1,934	-	-	한국토지주택공사				
4643	장기동		1112	- 1	답	2,099	2,099	-	-	한국토지주택공사				
4644	장기동		1112	- 2	답	830	830	-	-	한국토지주택공사				
4645	장기동		1112	- 3	답	1,471	1,471	-	-	한국토지주택공사				
4646	장기동		1113	- 0	답	1,626	1,626	-	-	한국토지주택공사				
4647	장기동		1114	- 0	답	1,035	1,035	-	-	한국토지주택공사				
4648	장기동		1114	- 1	답	572	572	-	-	한국토지주택공사				
4649	장기동		1115	- 0	답	595	595	-	-	한국토지주택공사				
4650	장기동		1115	- 1	답	1,081	1,081	-	-	한국토지주택공사				
4651	장기동		1116	- 1	답	4,245	4,245	-	-	한국토지주택공사				
4652	장기동		1116	- 2	답	856	856	-	-	한국토지주택공사				
4653	장기동		1117	- 0	답	1,336	1,336	-	-	한국토지주택공사				
4654	장기동		1118	- 0	답	2,896	2,896	-	-	한국토지주택공사				
4655	장기동		1119	- 0	전	1,094	1,094	-	-	한국토지주택공사				
4656	장기동		1119	- 1	대	660	660	-	-	한국토지주택공사				
4657	장기동		1119	- 2	전	7	7	-	-	한국토지주택공사				
4658	장기동		1119	- 3	전	1,259	1,259	-	-	한국토지주택공사				
4659	장기동		1119	- 4	전	132	132	-	-	한국토지주택공사				
4660	장기동		1119	- 7	장	2,737	2,737	-	-	한국토지주택공사				
4661	장기동		1119	- 8	전	2,378	2,378	-	-	한국토지주택공사				
4662	장기동		1120	- 1	전	5,911	5,911	-	-	한국토지주택공사				
4663	장기동		1120	- 2	답	1,769	1,769	-	-	한국토지주택공사				
4664	장기동		1121	- 0	답	2,330	2,330	-	-	한국토지주택공사				
4665	장기동		1121	- 1	답	60	60	-	-	한국토지주택공사				
4666	장기동		1122	- 6	답	2,530	2,530	-	-	한국토지주택공사				
4667	장기동		1122	- 7	답	1,501	1,501	-	-	한국토지주택공사				
4668	장기동		1122	- 8	답	18	18	-	-	한국토지주택공사				
4669	장기동		1122	- 9	답	283	283	-	-	한국토지주택공사				
4670	장기동		1122	- 10	답	15	15	-	-	한국토지주택공사				
4671	장기동		1122	- 11	답	13	13	-	-	한국토지주택공사				

연번	소재지	지번			지목	면적(㎡)			소유자		관계인			
		산	본번	부번		공부상 면적	편입면적			성명	주소	성명	주소	소유권이외의권리 종류및내용
							1단계	2단계	3단계					
4672	장기동		1122	- 12	답	317	317	-	-	한국토지주택공사				
4673	장기동		1122	- 13	답	910	910	-	-	한국토지주택공사				
4674	장기동		1123	- 0	답	4,047	4,047	-	-	한국토지주택공사				
4675	장기동		1132	- 0	답	489	489	-	-	한국토지주택공사				
4676	장기동		1133	- 0	답	1,279	1,279	-	-	한국토지주택공사				
4677	장기동		1134	- 1	답	1,104	1,104	-	-	한국토지주택공사				
4678	장기동		1134	- 2	답	224	224	-	-	한국토지주택공사				
4679	장기동		1134	- 3	답	6,347	6,347	-	-	한국토지주택공사				
4680	장기동		1134	- 6	답	1,098	1,098	-	-	한국토지주택공사				
4681	장기동		1134	- 9	답	403	-	-	403	한국토지주택공사				
4682	장기동		1134	- 10	답	185	-	-	185	한국토지주택공사				
4683	장기동		1134	- 12	답	435	435	-	-	한국토지주택공사				
4684	장기동		1135	- 1	답	307	307	-	-	한국토지주택공사				
4685	장기동		1135	- 2	답	1,498	1,498	-	-	한국토지주택공사				
4686	장기동		1135	- 4	전	272	272	-	-	한국토지주택공사				
4687	장기동		1135	- 5	구	75	75	-	-	한국토지주택공사				
4688	장기동		1135	- 6	임	27	27	-	-	한국토지주택공사				
4689	장기동		1135	- 7	임	192	192	-	-	한국토지주택공사				
4690	장기동		1135	- 8	임	281	281	-	-	한국토지주택공사				
4691	장기동		1137	- 0	장	3,746	3,746	-	-	한국토지주택공사				
4692	장기동		1137	- 1	전	62	62	-	-	한국토지주택공사				
4693	장기동		1138	- 0	답	2,784	2,784	-	-	한국토지주택공사				
4694	장기동		1138	- 3	대	70	70	-	-	한국토지주택공사				
4695	장기동		1138	- 4	대	1,021	1,021	-	-	한국토지주택공사				
4696	장기동		1138	- 5	임	644	644	-	-	한국토지주택공사				
4697	장기동		1139	- 2	답	1,653	1,653	-	-	한국토지주택공사				
4698	장기동		1140	- 0	임	215	-	-	215	한국토지주택공사				
4699	장기동		1140	- 1	임	133	-	-	133	한국토지주택공사				
4700	장기동		1141	- 2	답	39	-	-	39	한국토지주택공사				
4701	장기동		1141	- 3	대	143	-	-	143	한국토지주택공사				
4702	장기동		1142	- 3	대	841	-	-	841	한국토지주택공사				
4703	장기동		1142	- 5	대	109	-	-	109	한국토지주택공사				
4704	장기동		1142	- 6	장	1,536	-	-	1,536	한국토지주택공사				
4705	장기동		1143	- 0	대	182	-	-	182	한국토지주택공사				
4706	장기동		1144	- 1	대	260	-	-	260	한국토지주택공사				
4707	장기동		1145	- 0	전	347	-	-	347	한국토지주택공사				
4708	장기동		1146	- 0	구	1,935	-	-	1,935	한국토지주택공사				
4709	장기동		1146	- 1	대	950	-	-	950	한국토지주택공사				
4710	장기동		1146	- 2	전	132	-	-	132	한국토지주택공사				
4711	장기동		1147	- 0	전	497	-	-	497	한국토지주택공사				
4712	장기동		1147	- 1	구	12	-	-	12	한국토지주택공사				
4713	장기동		1148	- 0	답	2,621	-	-	2,621	한국토지주택공사				
4714	장기동		1148	- 1	구	30	-	-	30	한국토지주택공사				
4715	장기동		1149	- 1	전	230	-	-	230	한국토지주택공사				
4716	장기동		1150	- 0	대	545	-	-	545	한국토지주택공사				
4717	장기동		1150	- 1	전	6,191	-	-	6,191	한국토지주택공사				
4718	장기동		1150	- 2	임	221	-	-	221	한국토지주택공사				
4719	장기동		1150	- 4	전	537	-	-	537	한국토지주택공사				
4720	장기동		1150	- 5	전	1,046	-	-	1,046	한국토지주택공사				
4721	장기동		1150	- 6	전	258	-	-	258	한국토지주택공사				
4722	장기동		1150	- 7	전	50	-	-	50	한국토지주택공사				
4723	장기동		1150	- 8	대	495	-	-	495	한국토지주택공사				
4724	장기동		1150	- 9	대	603	-	-	603	한국토지주택공사				
4725	장기동		1151	- 0	답	313	-	-	313	한국토지주택공사				
4726	장기동		1152	- 0	전	47	-	-	47	한국토지주택공사				

연번	소재지	지번			지목	면적(㎡)			소유자		관계인			
		산	본번	부번		공부상 면적	편입면적			성명	주소	성명	주소	소유권이외의권리 종류및내용
							1단계	2단계	3단계					
4727	장기동		1153	- 1	장	118	-	-	118	한국토지주택공사				
4728	장기동		1153	- 3	전	657	-	-	657	한국토지주택공사				
4729	장기동		1153	- 5	도	38	-	-	38	한국토지주택공사				
4730	장기동		1153	- 6	장	186	-	-	186	한국토지주택공사				
4731	장기동		1154	- 0	답	171	-	-	171	한국토지주택공사				
4732	장기동		1155	- 0	대	1,645	-	-	1,645	한국토지주택공사				
4733	장기동		1155	- 2	답	41	-	-	41	한국토지주택공사				
4734	장기동		1155	- 3	대	552	-	-	552	한국토지주택공사				
4735	장기동		1155	- 4	도	100	-	-	100	한국토지주택공사				
4736	장기동		1155	- 5	잡	2,016	-	-	2,016	한국토지주택공사				
4737	장기동		1155	- 6	대	166	-	-	166	한국토지주택공사				
4738	장기동		1156	- 0	임	1,424	-	-	1,424	한국토지주택공사				
4739	장기동		1157	- 0	장	1,458	-	-	1,458	한국토지주택공사				
4740	장기동		1157	- 2	도	99	-	-	99	한국토지주택공사				
4741	장기동		1157	- 3	도	187	-	-	187	한국토지주택공사				
4742	장기동		1157	- 4	장	334	-	-	334	한국토지주택공사				
4743	장기동		1158	- 1	장	131	-	-	131	한국토지주택공사				
4744	장기동		1158	- 3	도	50	-	-	50	한국토지주택공사				
4745	장기동		1159	- 0	대	97	-	-	97	한국토지주택공사				
4746	장기동		1159	- 2	장	1,453	-	-	1,453	한국토지주택공사				
4747	장기동		1159	- 3	장	109	-	-	109	한국토지주택공사				
4748	장기동		1159	- 6	도	15	-	-	15	한국토지주택공사				
4749	장기동		1160	- 0	대	710	-	-	710	한국토지주택공사				
4750	장기동		1160	- 1	구	542	-	-	542	한국토지주택공사				
4751	장기동		1160	- 2	대	576	-	-	576	한국토지주택공사				
4752	장기동		1161	- 0	답	66	-	-	66	한국토지주택공사				
4753	장기동		1161	- 1	답	192	-	-	192	한국토지주택공사				
4754	장기동		1162	- 1	대	329	-	-	329	한국토지주택공사				
4755	장기동		1162	- 2	대	136	-	-	136	한국토지주택공사				
4756	장기동		1162	- 3	대	109	-	-	109	한국토지주택공사				
4757	장기동		1162	- 4	전	9	-	-	9	한국토지주택공사				
4758	장기동		1162	- 5	전	507	-	-	507	한국토지주택공사				
4759	장기동		1162	- 7	전	659	-	-	659	한국토지주택공사				
4760	장기동		1162	- 8	대	23	-	-	23	한국토지주택공사				
4761	장기동		1162	- 9	대	193	-	-	193	한국토지주택공사				
4762	장기동		1162	- 10	전	293	-	-	293	한국토지주택공사				
4763	장기동		1162	- 11	도	78	-	-	78	한국토지주택공사				
4764	장기동		1162	- 12	전	774	-	-	774	한국토지주택공사				
4765	장기동		1163	- 0	답	628	-	-	628	한국토지주택공사				
4766	장기동		1163	- 1	임	37	-	-	37	한국토지주택공사				
4767	장기동		1163	- 2	임	580	-	-	580	한국토지주택공사				
4768	장기동		1164	- 0	대	953	-	-	953	한국토지주택공사				
4769	장기동		1164	- 1	전	78	-	-	78	한국토지주택공사				
4770	장기동		1165	- 0	장	1,600	-	-	1,600	한국토지주택공사				
4771	장기동		1165	- 1	답	655	-	-	655	한국토지주택공사				
4772	장기동		1165	- 3	과	1,585	-	-	1,585	한국토지주택공사				
4773	장기동		1166	- 0	답	270	-	-	270	한국토지주택공사				
4774	장기동		1167	- 3	전	198	-	-	198	한국토지주택공사				
4775	장기동		1167	- 4	전	991	-	-	991	한국토지주택공사				
4776	장기동		1167	- 5	전	378	-	-	378	한국토지주택공사				
4777	장기동		1167	- 6	전	1,156	-	-	1,156	한국토지주택공사				
4778	장기동		1168	- 0	대	1,074	-	-	1,074	한국토지주택공사				
4779	장기동		1168	- 1	도	3,544	-	-	3,544	한국토지주택공사				
4780	장기동		1169	- 0	대	435	-	-	435	한국토지주택공사				
4781	장기동		1169	- 1	전	349	-	-	349	한국토지주택공사				

연번	소재지	지번			지목	면적(㎡)			소유자		관계인			
		산	본번	부번		공부상 면적	편입면적			성명	주소	성명	주소	소유권이외의권리 종류및내용
							1단계	2단계	3단계					
4782	장기동		1169	- 2	대	442	-	-	442	한국토지주택공사				
4783	장기동		1171	- 1	장	1,470	-	-	1,470	한국토지주택공사				
4784	장기동		1171	- 2	장	1,582	-	-	1,582	한국토지주택공사				
4785	장기동		1171	- 3	장	2,679	-	-	2,679	한국토지주택공사				
4786	장기동		1171	- 4	장	1,010	-	-	1,010	한국토지주택공사				
4787	장기동		1171	- 5	대	397	-	-	397	한국토지주택공사				
4788	장기동		1171	- 6	답	597	-	-	597	한국토지주택공사				
4789	장기동		1171	- 7	도	63	-	-	63	한국토지주택공사				
4790	장기동		1172	- 0	전	219	-	-	219	한국토지주택공사				
4791	장기동		1172	- 1	전	79	-	-	79	한국토지주택공사				
4792	장기동		1173	- 0	전	426	-	-	426	한국토지주택공사				
4793	장기동		1174	- 0	장	400	-	-	400	한국토지주택공사				
4794	장기동		1174	- 1	전	443	-	-	443	한국토지주택공사				
4795	장기동		1175	- 0	장	3,186	-	-	3,186	한국토지주택공사				
4796	장기동		1175	- 3	도	29	-	-	29	한국토지주택공사				
4797	장기동		1175	- 4	도	69	-	-	69	한국토지주택공사				
4798	장기동		1175	- 5	도	119	-	-	119	한국토지주택공사				
4799	장기동		1176	- 2	답	483	-	-	483	한국토지주택공사				
4800	장기동		1177	- 0	장	4,447	-	-	4,447	한국토지주택공사				
4801	장기동		1177	- 1	전	2,797	-	-	2,797	한국토지주택공사				
4802	장기동		1177	- 2	장	2,060	-	-	2,060	한국토지주택공사				
4803	장기동		1177	- 3	도	15	-	-	15	한국토지주택공사				
4804	장기동		1177	- 4	도	12	-	-	12	한국토지주택공사				
4805	장기동		1178	- 0	장	2,933	-	-	2,933	한국토지주택공사				
4806	장기동		1178	- 1	대	863	-	-	863	한국토지주택공사				
4807	장기동		1181	- 0	대	1,706	-	-	1,706	한국토지주택공사				
4808	장기동		1181	- 1	장	1,468	-	-	1,468	한국토지주택공사				
4809	장기동		1181	- 2	장	1,648	-	-	1,648	한국토지주택공사				
4810	장기동		1181	- 4	임	2,057	-	-	2,057	한국토지주택공사				
4811	장기동		1181	- 5	장	180	-	-	180	한국토지주택공사				
4812	장기동		1183	- 2	잡	178	-	-	178	한국토지주택공사				
4813	장기동		1183	- 4	장	5	-	-	5	한국토지주택공사				
4814	장기동		1183	- 6	도	747	-	-	747	한국토지주택공사				
4815	장기동		1183	- 7	도	487	-	-	487	한국토지주택공사				
4816	장기동		1183	- 9	장	1,115	-	-	1,115	한국토지주택공사				
4817	장기동		1183	- 10	잡	30	-	-	30	한국토지주택공사				
4818	장기동		1183	- 11	장	1,787	-	-	1,787	한국토지주택공사				
4819	장기동		1185	- 1	구	164	-	-	164	한국토지주택공사				
4820	장기동		1186	- 1	장	1,646	-	-	1,646	한국토지주택공사				
4821	장기동		1186	- 2	답	96	-	-	96	한국토지주택공사				
4822	장기동		1186	- 3	구	2,184	-	-	2,184	한국토지주택공사				
4823	장기동		1186	- 4	답	489	-	-	489	한국토지주택공사				
4824	장기동		1186	- 5	구	2,303	-	-	2,303	한국토지주택공사				
4825	장기동		1186	- 6	답	1,202	-	-	1,202	한국토지주택공사				
4826	장기동		1186	- 7	답	114	-	-	114	한국토지주택공사				
4827	장기동		1186	- 8	장	1,645	-	-	1,645	한국토지주택공사				
4828	장기동		1186	- 9	장	2,040	-	-	2,040	한국토지주택공사				
4829	장기동		1186	- 10	장	378	-	-	378	한국토지주택공사				
4830	장기동		1186	- 11	장	1,661	-	-	1,661	한국토지주택공사				
4831	장기동		1186	- 12	장	1,091	-	-	1,091	한국토지주택공사				
4832	장기동		1187	- 0	장	681	-	-	681	한국토지주택공사				
4833	장기동		1187	- 1	구	28	-	-	28	한국토지주택공사				
4834	장기동		1187	- 2	장	98	-	-	98	한국토지주택공사				
4835	장기동		1188	- 0	전	298	-	-	298	한국토지주택공사				
4836	장기동		1189	- 0	구	188	-	-	188	한국토지주택공사				

연번	소재지	지번			지목	면적(㎡)			소유자		관계인			
		산	본번	부번		공부상 면적	편입면적			성명	주소	성명	주소	소유권이외의권리 종류및내용
							1단계	2단계	3단계					
4837	장기동		1190	- 0	전	1,534	-	-	1,534	한국토지주택공사				
4838	장기동		1191	- 0	전	848	-	-	848	한국토지주택공사				
4839	장기동		1191	- 2	전	12	-	-	12	한국토지주택공사				
4840	장기동		1191	- 3	전	96	-	-	96	한국토지주택공사				
4841	장기동		1192	- 0	전	179	-	-	179	한국토지주택공사				
4842	장기동		1192	- 1	대	854	-	-	854	한국토지주택공사				
4843	장기동		1192	- 2	장	674	-	-	674	한국토지주택공사				
4844	장기동		1192	- 3	장	3	-	-	3	한국토지주택공사				
4845	장기동		1192	- 5	장	1,856	-	-	1,856	한국토지주택공사				
4846	장기동		1192	- 6	임	187	-	-	187	한국토지주택공사				
4847	장기동		1192	- 7	임	88	-	-	88	한국토지주택공사				
4848	장기동		1193	- 0	장	1,109	-	-	1,109	한국토지주택공사				
4849	장기동		1193	- 2	전	210	-	-	210	한국토지주택공사				
4850	장기동		1193	- 3	전	158	-	-	158	한국토지주택공사				
4851	장기동		1193	- 4	전	1,541	-	-	1,541	한국토지주택공사				
4852	장기동		1193	- 5	장	19	-	-	19	한국토지주택공사				
4853	장기동		1194	- 0	대	747	-	-	747	한국토지주택공사				
4854	장기동		1196	- 0	전	2,331	-	-	2,331	한국토지주택공사				
4855	장기동		1197	- 0	전	1,484	-	-	1,484	한국토지주택공사				
4856	장기동		1198	- 1	전	1,746	-	-	1,746	한국토지주택공사				
4857	장기동		1198	- 2	전	4,350	-	-	4,350	한국토지주택공사				
4858	장기동		1198	- 3	장	747	-	-	747	한국토지주택공사				
4859	장기동		1198	- 4	전	707	-	-	707	한국토지주택공사				
4860	장기동		1198	- 5	대	510	-	-	510	한국토지주택공사				
4861	장기동		1198	- 6	도	20	-	-	20	한국토지주택공사				
4862	장기동		1198	- 7	답	902	-	-	902	한국토지주택공사				
4863	장기동		1198	- 8	도	50	-	-	50	한국토지주택공사				
4864	장기동		1199	- 0	대	274	-	-	274	한국토지주택공사				
4865	장기동		1199	- 1	전	1,539	-	-	1,539	한국토지주택공사				
4866	장기동		1199	- 2	도	51	-	-	51	한국토지주택공사				
4867	장기동		1200	- 0	대	251	-	-	251	한국토지주택공사				
4868	장기동		1201	- 0	전	833	-	-	833	한국토지주택공사				
4869	장기동		1202	- 0	전	430	-	-	430	한국토지주택공사				
4870	장기동		1203	- 0	대	633	-	-	633	한국토지주택공사				
4871	장기동		1203	- 1	도	18	-	-	18	한국토지주택공사				
4872	장기동		1203	- 2	대	642	-	-	642	한국토지주택공사				
4873	장기동		1204	- 0	전	3,319	-	-	3,319	한국토지주택공사				
4874	장기동		1205	- 0	대	495	-	-	495	한국토지주택공사				
4875	장기동		1205	- 1	대	489	-	-	489	한국토지주택공사				
4876	장기동		1205	- 2	전	57	-	-	57	한국토지주택공사				
4877	장기동		1206	- 0	전	225	-	-	225	한국토지주택공사				
4878	장기동		1207	- 1	대	998	-	-	998	한국토지주택공사				
4879	장기동		1207	- 2	전	674	-	-	674	한국토지주택공사				
4880	장기동		1207	- 3	전	662	-	-	662	한국토지주택공사				
4881	장기동		1207	- 4	전	985	-	-	985	한국토지주택공사				
4882	장기동		1208	- 1	전	1,127	-	-	1,127	한국토지주택공사				
4883	장기동		1208	- 2	대	633	-	-	633	한국토지주택공사				
4884	장기동		1208	- 3	대	697	-	-	697	한국토지주택공사				
4885	장기동		1208	- 4	대	811	-	-	811	한국토지주택공사				
4886	장기동		1208	- 5	도	358	-	-	358	한국토지주택공사				
4887	장기동		1212	- 2	답	6	-	-	6	한국토지주택공사				
4888	장기동		1212	- 3	구	347	-	-	347	한국토지주택공사				
4889	장기동		1212	- 5	구	19	-	-	19	한국토지주택공사				
4890	장기동		1212	- 12	임	47,484	-	-	47,484	한국토지주택공사				
4891	장기동		1212	- 13	임	3	-	-	3	한국토지주택공사				

연번	소재지	지번			지목	면적(㎡)				소유자		관계인		
		산	본번	부번		공부상 면적	편입면적			성명	주소	성명	주소	소유권이외의권리 종류및내용
							1단계	2단계	3단계					
4892	장기동		1256	- 3	목	21	21	-	-	한국토지주택공사				
4893	장기동		1256	- 5	전	10	10	-	-	한국토지주택공사				
4894	장기동		1257	- 0	전	1,201	1,201	-	-	한국토지주택공사				
4895	장기동		1257	- 1	전	68	68	-	-	김포시				
4896	장기동		1258	- 0	답	6,142	6,142	-	-	한국토지주택공사				
4897	장기동		1259	- 0	답	2,460	2,460	-	-	한국토지주택공사				
4898	장기동		1260	- 1	답	2,919	2,919	-	-	한국토지주택공사				
4899	장기동		1260	- 2	답	4,291	4,291	-	-	한국토지주택공사				
4900	장기동		1260	- 3	답	740	740	-	-	한국토지주택공사				
4901	장기동		1260	- 4	답	3,732	3,732	-	-	한국토지주택공사				
4902	장기동		1260	- 5	답	4,770	4,770	-	-	한국토지주택공사				
4903	장기동		1260	- 6	답	4,645	4,645	-	-	한국토지주택공사				
4904	장기동		1260	- 7	답	5,700	5,700	-	-	한국토지주택공사				
4905	장기동		1261	- 0	답	245	245	-	-	한국토지주택공사				
4906	장기동		1262	- 0	전	1,438	1,438	-	-	한국토지주택공사				
4907	장기동		1263	- 0	답	3,851	3,851	-	-	한국토지주택공사				
4908	장기동		1264	- 0	전	2,235	2,235	-	-	한국토지주택공사				
4909	장기동		1265	- 0	답	2,850	2,850	-	-	한국토지주택공사				
4910	장기동		1265	- 1	전	153	153	-	-	한국토지주택공사				
4911	장기동		1265	- 2	구	264	264	-	-	한국토지주택공사				
4912	장기동		1265	- 3	전	92	92	-	-	한국토지주택공사				
4913	장기동		1268	- 0	임	402	402	-	-	한국토지주택공사				
4914	장기동		1268	- 1	답	251	251	-	-	한국토지주택공사				
4915	장기동		1268	- 2	임	222	222	-	-	한국토지주택공사				
4916	장기동		1268	- 3	임	74	74	-	-	한국토지주택공사				
4917	장기동		1269	- 9	도	18	-	-	18	국(국토교통부)				
4918	장기동		1269	- 15	도	203	-	-	203	한국토지주택공사				
4919	장기동		1269	- 17	도	106	-	-	106	한국토지주택공사				
4920	장기동		1269	- 18	도	450	-	-	450	한국토지주택공사				
4921	장기동		1269	- 22	도	130	-	130	-	한국토지주택공사				
4922	장기동		1269	- 24	도	75	75	-	-	국(국토교통부)				
4923	장기동		1269	- 25	도	49	49	-	-	국(국토교통부)				
4924	장기동		1269	- 26	도	17	17	-	-	국(국토교통부)				
4925	장기동		1269	- 29	대	91	91	-	-	한국토지주택공사				
4926	장기동		1269	- 33	도	110	-	110	-	국(국토교통부)				
4927	장기동		1269	- 34	도	560	-	-	560	국(국토교통부)				
4928	장기동		1269	- 37	도	116	116	-	-	국(국토교통부)				
4929	장기동		1269	- 39	도	71	71	-	-	국(국토교통부)				
4930	장기동		1269	- 40	도	35	35	-	-	한국토지주택공사				
4931	장기동		1269	- 41	도	247	247	-	-	국(국토교통부)				
4932	장기동		1271	- 1	도	2,021	2,021	-	-	국(국토교통부)				
4933	장기동		1271	- 2	도	51	51	-	-	국(국토교통부)				
4934	장기동		1273	- 1	도	8	-	-	8	국(국토교통부)				
4935	장기동		1275	- 1	구	30	-	-	30	국(국토교통부)				
4936	장기동		1276	- 2	구	30	30	-	-	국(국토교통부)				
4937	장기동		1276	- 4	구	144	-	-	144	국(국토교통부)				
4938	장기동		1276	- 6	구	66	66	-	-	국(국토교통부)				
4939	장기동		1276	- 7	도	235	235	-	-	국(국토교통부)				
4940	장기동		1277	- 0	도	40	-	40	-	한국토지주택공사				
4941	장기동		1279	- 2	도	373	373	-	-	국(국토교통부)				
4942	장기동		1282	- 0	도	150	150	-	-	한국토지주택공사				
4943	장기동		1285	- 0	도	347	-	-	347	국(국토교통부)				
4944	장기동		1287	- 0	도	407	407	-	-	국(국토교통부)				
4945	장기동		1288	- 0	도	671	671	-	-	국(국토교통부)				
4946	장기동		1290	- 3	구	240	-	240	-	국(국토교통부)				



연번	소재지	지번			지목	면적(㎡)			소유자		관계인			
		산	본번	부번		공부상 면적	편입면적			성명	주소	성명	주소	소유권이외의권리 종류및내용
							1단계	2단계	3단계					
4947	장기동		1293	- 0	구	2,552	2,552	-	-	국(국토교통부)				
4948	장기동		1294	- 0	도	7	7	-	-	한국토지주택공사				
4949	장기동		1295	- 0	도	516	516	-	-	한국토지주택공사				
4950	장기동		1296	- 0	도	145	145	-	-	한국토지주택공사				
4951	장기동		1297	- 0	도	307	-	-	307	국(국토교통부)				
4952	장기동		1298	- 0	도	634	-	-	634	한국토지주택공사				
4953	장기동		1298	- 1	도	230	-	-	230	국(국토교통부)				
4954	장기동		1298	- 2	도	411	-	-	411	한국토지주택공사				
4955	장기동		1298	- 3	도	20	-	-	20	국(국토교통부)				
4956	장기동		1299	- 0	도	1,329	-	-	1,329	국(국토교통부)				
4957	장기동		1301	- 0	도	129	129	-	-	국(국토교통부)				
4958	장기동		1302	- 0	도	493	493	-	-	국(국토교통부)				
4959	장기동		1304	- 0	도	77	77	-	-	국(국토교통부)				
4960	장기동		1307	- 9	도	297	297	-	-	한국토지주택공사				
4961	장기동		1307	- 10	도	142	142	-	-	한국토지주택공사				
4962	장기동		1308	- 0	도	321	321	-	-	국(국토교통부)				
4963	장기동		1309	- 0	구	464	464	-	-	국(국토교통부)				
4964	장기동		1311	- 0	도	582	582	-	-	한국토지주택공사				
4965	장기동		1313	- 1	공	726.1	726.1	-	-	김포시				
4966	장기동		1313	- 2	공	2,394	2,394	-	-	김포시				
4967	장기동		1315	- 0	대	704.4	704.4	-	-	한국토지주택공사				
4968	장기동		1318	- 0	종	1,374.2	-	-	1,374.2	서울은혜와진리교회				
4969	장기동		1320	- 1	도	169.7	169.7	-	-	김포시				
4970	장기동		1320	- 3	도	1,010.8	-	-	1,010.8	김포시				
4971	장기동		1320	- 4	도	1,413.6	-	-	1,413.6	김포시				
4972	장기동		1328	- 1	공	8	-	-	8	김포시				
4973	장기동		1330	- 2	도	2,046.8	-	-	2,046.8	김포시				
4974	장기동		1579	- 2	공	243.4	243.4	-	-	김포시				
4975	장기동		1837	- 0	구	292	-	-	292	한국토지주택공사				
4976	장기동		1838	- 0	도	4	-	-	4	김포시				
4977	장기동		1839	- 0	도	38	-	-	38	김포시				
4978	장기동		1840	- 0	답	13	-	-	13	한국토지주택공사				
4979	장기동		1841	- 0	구	10,104	-	-	10,104	한국토지주택공사				
4980	장기동		1842	- 0	도	24	-	-	24	국(국토교통부)				
4981	장기동		1843	- 0	도	190	-	-	190	국(국토교통부)				
4982	장기동		1844	- 0	도	49	-	-	49	국(국토교통부)				
4983	장기동		1845	- 0	구	102	-	-	102	국(농림수산식품부)				
4984	장기동		1320	- 2	도	174.2	-	-	174.2	김포시				
4985	장기동		1320	- 5	도	53.1	53.1	-	-	김포시				
4986	장기동		1320	- 6	도	2,075.4	-	-	2,075.4	김포시				
4987	장기동		483	- 1	도	275	-	-	275	국(농림수산식품부)				
4988	장기동		483	- 4	도	13	-	13	-	국(농림수산식품부)				
4989	장기동		483	- 5	도	1,766	1,766	-	-	국(농림수산식품부)				
4990	장기동		485	- 1	답	922	-	-	922	한국토지주택공사				
4991	장기동		485	- 4	답	434	434	-	-	한국토지주택공사				
4992	장기동		485	- 2	답	1,075	-	-	1,075	한국토지주택공사				
4993	장기동		485	- 5	답	381	381	-	-	한국토지주택공사				
4994	장기동		485	- 3	답	93	-	-	93	한국토지주택공사				
4995	장기동		485	- 6	답	175	175	-	-	한국토지주택공사				
4996	장기동		494	- 2	전	59	-	59	-	한국토지주택공사				
4997	장기동		494	- 34	전	3,540	3,540	-	-	한국토지주택공사				
4998	장기동		494	- 3	답	51	-	51	-	한국토지주택공사				
4999	장기동		494	- 35	답	1,139	1,139	-	-	한국토지주택공사				
5000	장기동		494	- 4	답	93	-	93	-	한국토지주택공사				
5001	장기동		494	- 36	답	357	357	-	-	한국토지주택공사				

연번	소재지	지번			지목	면적(㎡)			소유자		관계인			
		산	본번	부번		공부상 면적	편입면적			성명	주소	성명	주소	소유권이외의권리 종류및내용
							1단계	2단계	3단계					
5002	장기동		494	- 5	답	142	-	142	-	한국토지주택공사				
5003	장기동		494	- 37	답	1,680	1,680	-	-	한국토지주택공사				
5004	장기동		494	- 6	답	45	-	45	-	한국토지주택공사				
5005	장기동		494	- 38	답	578	578	-	-	한국토지주택공사				
5006	장기동		494	- 7	답	386	-	386	-	한국토지주택공사				
5007	장기동		494	- 39	답	4,180	4,180	-	-	한국토지주택공사				
5008	장기동		494	- 8	답	162	-	162	-	한국토지주택공사				
5009	장기동		494	- 40	답	1,420	1,420	-	-	한국토지주택공사				
5010	장기동		494	- 9	답	253	-	253	-	한국토지주택공사				
5011	장기동		494	- 41	답	2,228	2,228	-	-	한국토지주택공사				
5012	장기동		494	- 10	전	382	-	382	-	한국토지주택공사				
5013	장기동		494	- 42	전	1,417	1,417	-	-	한국토지주택공사				
5014	장기동		494	- 11	답	59	-	59	-	한국토지주택공사				
5015	장기동		494	- 43	답	334	334	-	-	한국토지주택공사				
5016	장기동		494	- 33	답	412	-	412	-	한국토지주택공사				
5017	장기동		494	- 44	답	1	1	-	-	한국토지주택공사				
5018	장기동		495	- 0	도	168	-	-	168	국(농림수산식품부)				
5019	장기동		495	- 7	도	303	303	-	-	국(농림수산식품부)				
5020	장기동		495	- 1	도	99	-	99	-	국(농림수산식품부)				
5021	장기동		495	- 8	도	228	228	-	-	국(농림수산식품부)				
5022	장기동		498	- 1	답	31	-	-	31	한국토지주택공사				
5023	장기동		498	- 8	답	3,031	3,031	-	-	한국토지주택공사				
5024	장기동		581	- 5	답	263	-	-	263	한국토지주택공사				
5025	장기동		581	- 36	답	1,730	1,730	-	-	한국토지주택공사				
5026	장기동		581	- 8	잡	293	-	-	293	한국토지주택공사				
5027	장기동		581	- 37	잡	1,247	1,247	-	-	한국토지주택공사				
5028	장기동		581	- 10	장	322	-	-	322	한국토지주택공사				
5029	장기동		581	- 38	장	2,034	2,034	-	-	한국토지주택공사				
5030	장기동		581	- 13	대	14	-	-	14	한국토지주택공사				
5031	장기동		581	- 39	대	646	646	-	-	한국토지주택공사				
5032	장기동		581	- 21	답	19	-	-	19	한국토지주택공사				
5033	장기동		581	- 40	답	1	1	-	-	한국토지주택공사				
5034	장기동		581	- 41	답	1,328	1,328	-	-	한국토지주택공사				
5035	장기동		581	- 33	전	106	-	-	106	한국토지주택공사				
5036	장기동		581	- 42	전	234	234	-	-	한국토지주택공사				
5037	장기동		583	- 1	답	164	-	-	164	한국토지주택공사				
5038	장기동		583	- 25	답	1,143	1,143	-	-	한국토지주택공사				
5039	장기동		583	- 2	답	148	-	-	148	한국토지주택공사				
5040	장기동		583	- 26	답	1,268	1,268	-	-	한국토지주택공사				
5041	장기동		583	- 3	답	13	-	-	13	한국토지주택공사				
5042	장기동		583	- 27	답	101	101	-	-	한국토지주택공사				
5043	장기동		583	- 4	전	150	-	-	150	한국토지주택공사				
5044	장기동		583	- 28	전	1,378	1,378	-	-	한국토지주택공사				
5045	장기동		583	- 5	답	129	-	-	129	한국토지주택공사				
5046	장기동		583	- 29	답	1,303	1,303	-	-	한국토지주택공사				
5047	장기동		583	- 6	답	166	-	-	166	한국토지주택공사				
5048	장기동		583	- 30	답	1,625	1,625	-	-	한국토지주택공사				
5049	장기동		585	- 1	도	396	396	-	-	국(농림수산식품부)				
5050	장기동		586	- 2	도	284	284	-	-	국(농림수산식품부)				
5051	장기동		595	- 4	구	52	-	-	52	국(농림수산식품부)				
5052	장기동		595	- 5	구	626	626	-	-	국(농림수산식품부)				
5053	장기동		627	- 8	도	1,966	-	-	1,966	국(국토교통부)				
5054	장기동		627	- 34	도	506	506	-	-	국(국토교통부)				
5055	장기동		627	- 23	답	1,620	-	-	1,620	국(국토교통부)				
5056	장기동		627	- 35	답	237	237	-	-	국(국토교통부)				

연번	소재지	지번			지목	면적(㎡)			소유자		관계인			
		산	본번	부번		공부상 면적	편입면적			성명	주소	성명	주소	소유권이외의권리 종류및내용
							1단계	2단계	3단계					
5057	장기동		634	- 2	답	121	-	-	121	국(국토교통부)				
5058	장기동		634	- 9	답	4,067	4,067	-	-	국(국토교통부)				
5059	장기동		634	- 8	답	1,315	-	-	1,315	국(국토교통부)				
5060	장기동		634	- 10	답	1,091	1,091	-	-	국(국토교통부)				
5061	장기동		644	- 4	답	418	-	-	418	한국토지주택공사				
5062	장기동		644	- 24	답	150	150	-	-	한국토지주택공사				
5063	장기동		644	- 5	답	61	-	-	61	국(국토교통부)				
5064	장기동		644	- 25	답	579	579	-	-	국(국토교통부)				
5065	장기동		644	- 14	답	223	-	-	223	국(국토교통부)				
5066	장기동		644	- 26	답	43	43	-	-	국(국토교통부)				
5067	장기동		644	- 27	답	16	16	-	-	국(국토교통부)				
5068	장기동		644	- 16	답	615	-	-	615	국(국토교통부)				
5069	장기동		644	- 28	답	419	419	-	-	국(국토교통부)				
5070	장기동		644	- 17	답	79	-	-	79	국(국토교통부)				
5071	장기동		644	- 29	답	355	355	-	-	국(국토교통부)				
5072	장기동		644	- 18	답	92	-	-	92	국(국토교통부)				
5073	장기동		644	- 30	답	293	293	-	-	국(국토교통부)				
5074	장기동		644	- 21	답	40	-	-	40	국(국토교통부)				
5075	장기동		644	- 31	답	476	476	-	-	국(국토교통부)				
5076	장기동		649	- 0	도	1,202	-	-	1,202	국(농림수산식품부)				
5077	장기동		649	- 6	도	134	134	-	-	국(농림수산식품부)				
5078	장기동		650	- 0	구	779	-	-	779	국(농림수산식품부)				
5079	장기동		650	- 3	구	109	109	-	-	국(농림수산식품부)				
5080	장기동		661	- 4	답	3,318	-	-	3,318	한국토지주택공사				
5081	장기동		661	- 8	답	3	3	-	-	한국토지주택공사				
5082	장기동		661	- 5	답	983	-	-	983	한국토지주택공사				
5083	장기동		661	- 9	답	1,528	-	-	1,528	한국토지주택공사				
5084	장기동		661	- 10	답	791	791	-	-	한국토지주택공사				
5085	장기동		661	- 6	전	532	-	-	532	한국토지주택공사				
5086	장기동		661	- 11	전	336	-	-	336	한국토지주택공사				
5087	장기동		661	- 12	전	1,227	1,227	-	-	한국토지주택공사				
5088	장기동		661	- 7	전	356	-	-	356	한국토지주택공사				
5089	장기동		661	- 13	전	41	-	-	41	한국토지주택공사				
5090	장기동		661	- 14	전	5,013	5,013	-	-	한국토지주택공사				
5091	장기동		677	- 0	구	1,105	-	-	1,105	국(농림수산식품부)				
5092	장기동		677	- 1	구	767	767	-	-	국(농림수산식품부)				
5093	장기동		682	- 1	답	1,440	-	-	1,440	한국토지주택공사				
5094	장기동		682	- 5	답	305	305	-	-	한국토지주택공사				
5095	장기동		682	- 2	답	1,096	-	-	1,096	한국토지주택공사				
5096	장기동		682	- 6	답	867	867	-	-	한국토지주택공사				
5097	장기동		682	- 3	답	491	-	-	491	한국토지주택공사				
5098	장기동		682	- 7	답	689	689	-	-	한국토지주택공사				
5099	장기동		682	- 4	답	200	-	-	200	한국토지주택공사				
5100	장기동		682	- 8	답	442	442	-	-	한국토지주택공사				
5101	장기동		683	- 1	답	392	-	-	392	한국토지주택공사				
5102	장기동		683	- 5	답	1,674	1,674	-	-	한국토지주택공사				
5103	장기동		683	- 2	답	49	-	-	49	한국토지주택공사				
5104	장기동		683	- 6	답	1,985	1,985	-	-	한국토지주택공사				
5105	장기동		700	- 0	구	4	-	-	4	국(농림수산식품부)				
5106	장기동		700	- 1	구	891	891	-	-	국(농림수산식품부)				
5107	장기동		701	- 4	답	2	-	-	2	한국토지주택공사				
5108	장기동		701	- 5	답	2,227	2,227	-	-	한국토지주택공사				
5109	장기동		702	- 2	구	92	-	-	92	국(농림수산식품부)				
5110	장기동		702	- 4	구	299	299	-	-	국(농림수산식품부)				
5111	장기동		703	- 1	답	551	-	-	551	한국토지주택공사				

연번	소재지	지번			지목	면적(㎡)			소유자		관계인			
		산	본번	부번		공부상 면적	편입면적			성명	주소	성명	주소	소유권이외의권리 종류및내용
							1단계	2단계	3단계					
5112	장기동		703	- 5	답	599	599	-	-	한국토지주택공사				
5113	장기동		706	- 1	답	322	-	-	322	한국토지주택공사				
5114	장기동		706	- 5	답	3,568	3,568	-	-	한국토지주택공사				
5115	장기동		706	- 2	답	1,529	-	-	1,529	한국토지주택공사				
5116	장기동		706	- 6	답	3,796	3,796	-	-	한국토지주택공사				
5117	장기동		706	- 3	답	704	-	-	704	한국토지주택공사				
5118	장기동		706	- 7	답	2,196	2,196	-	-	한국토지주택공사				
5119	장기동		706	- 4	답	1,605	-	-	1,605	한국토지주택공사				
5120	장기동		706	- 8	답	1,136	1,136	-	-	한국토지주택공사				
5121	장기동		712	- 1	답	381	-	-	381	한국토지주택공사				
5122	장기동		712	- 5	답	285	285	-	-	한국토지주택공사				
5123	장기동		712	- 2	답	1,462	-	-	1,462	한국토지주택공사				
5124	장기동		712	- 6	답	1,189	1,189	-	-	한국토지주택공사				
5125	장기동		712	- 3	답	1,575	-	-	1,575	한국토지주택공사				
5126	장기동		712	- 7	답	1,397	1,397	-	-	한국토지주택공사				
5127	장기동		712	- 4	답	1,822	-	-	1,822	한국토지주택공사				
5128	장기동		712	- 8	답	959	959	-	-	한국토지주택공사				
5129	장기동		713	- 0	구	18	-	-	18	한국토지주택공사				
5130	장기동		713	- 3	구	291	291	-	-	한국토지주택공사				
5131	장기동		713	- 1	구	717	-	-	717	국(농림수산식품부)				
5132	장기동		713	- 4	구	708	708	-	-	국(농림수산식품부)				
5133	장기동		717	- 1	답	651	-	-	651	한국토지주택공사				
5134	장기동		717	- 3	답	7	-	-	7	한국토지주택공사				
5135	장기동		717	- 4	답	1,583	1,583	-	-	한국토지주택공사				
5136	장기동		717	- 2	답	491	-	-	491	한국토지주택공사				
5137	장기동		717	- 5	답	5,244	5,244	-	-	한국토지주택공사				
5138	장기동		724	- 2	답	1,587	-	-	1,587	한국토지주택공사				
5139	장기동		724	- 12	답	1,253	1,253	-	-	한국토지주택공사				
5140	장기동		731	- 0	구	124	-	-	72	한국토지주택공사				
5141	장기동		731	- 8	구	-	-	36	-	한국토지주택공사				
5142	장기동		731	- 9	구	-	-	16	-	한국토지주택공사				
5143	장기동		731	- 3	구	128	128	-	-	한국토지주택공사				
5144	장기동		731	- 2	구	108	-	-	108	국(농림수산식품부)				
5145	장기동		731	- 4	구	401	-	-	401	국(농림수산식품부)				
5146	장기동		731	- 5	구	1,238	-	-	1,238	국(농림수산식품부)				
5147	장기동		731	- 6	구	97	97	-	-	국(농림수산식품부)				
5148	장기동		731	- 7	구	126	126	-	-	국(농림수산식품부)				
5149	장기동		732	- 1	답	2,626	-	-	2,626	한국토지주택공사				
5150	장기동		732	- 36	답	351	351	-	-	한국토지주택공사				
5151	장기동		732	- 7	대	336	-	-	336	한국토지주택공사				
5152	장기동		732	- 37	대	324	324	-	-	한국토지주택공사				
5153	장기동		732	- 15	답	193	-	-	146	한국토지주택공사				
5154	장기동		732	- 40	답	-	-	47	-	한국토지주택공사				
5155	장기동		732	- 38	답	765	765	-	-	한국토지주택공사				
5156	장기동		734	- 0	도	278	-	-	278	국(농림수산식품부)				
5157	장기동		734	- 4	도	2,270	-	-	2,270	국(농림수산식품부)				
5158	장기동		734	- 5	도	208	208	-	-	국(농림수산식품부)				
5159	장기동		734	- 6	도	1,474	1,474	-	-	국(농림수산식품부)				
5160	장기동		734	- 1	도	229	-	-	229	국(농림수산식품부)				
5161	장기동		734	- 7	도	16	16	-	-	국(농림수산식품부)				
5162	장기동		734	- 3	도	269	-	-	269	한국토지주택공사				
5163	장기동		734	- 8	도	936	936	-	-	한국토지주택공사				
5164	장기동		739	- 1	답	93	-	-	93	한국토지주택공사				
5165	장기동		739	- 4	답	940	940	-	-	한국토지주택공사				
5166	장기동		739	- 2	답	774	-	-	774	한국토지주택공사				

연번	소재지	지번			지목	면적(㎡)			소유자		관계인			
		산	본번	부번		공부상 면적	편입면적			성명	주소	성명	주소	소유권이외의권리 종류및내용
							1단계	2단계	3단계					
5167	장기동		739	- 5	답	4,673	4,673	-	-	한국토지주택공사				
5168	장기동		739	- 3	도	690	-	-	690	한국토지주택공사				
5169	장기동		739	- 6	도	162	162	-	-	한국토지주택공사				
5170	장기동		740	- 1	답	1,826	-	-	1,826	한국토지주택공사				
5171	장기동		740	- 5	답	1,391	1,391	-	-	한국토지주택공사				
5172	장기동		740	- 2	답	849	-	-	849	한국토지주택공사				
5173	장기동		740	- 6	답	160	160	-	-	한국토지주택공사				
5174	장기동		740	- 4	답	1,577	-	-	1,577	한국토지주택공사				
5175	장기동		740	- 7	답	36	36	-	-	한국토지주택공사				
5176	장기동		741	- 15	답	1,282	-	-	1,282	한국토지주택공사				
5177	장기동		741	- 19	답	1,957	1,957	-	-	한국토지주택공사				
5178	장기동		742	- 12	답	376	-	-	376	한국토지주택공사				
5179	장기동		742	- 16	답	1,674	1,674	-	-	한국토지주택공사				
5180	장기동		742	- 13	답	440	-	-	440	한국토지주택공사				
5181	장기동		742	- 17	답	262	262	-	-	한국토지주택공사				
5182	장기동		742	- 15	답	658	-	-	658	한국토지주택공사				
5183	장기동		742	- 18	답	146	146	-	-	한국토지주택공사				
5184	장기동		743	- 0	구	1,745	-	-	1,745	한국토지주택공사				
5185	장기동		743	- 1	구	177	177	-	-	한국토지주택공사				
5186	장기동		744	- 0	도	2,513	-	-	2,513	한국토지주택공사				
5187	장기동		744	- 4	도	51	51	-	-	한국토지주택공사				
5188	장기동		744	- 5	도	3,058	3,058	-	-	한국토지주택공사				
5189	장기동		748	- 2	답	1,241	-	-	1,241	한국토지주택공사				
5190	장기동		748	- 17	답	1,713	1,713	-	-	한국토지주택공사				
5191	장기동		748	- 3	답	489	-	-	489	한국토지주택공사				
5192	장기동		748	- 18	답	895	895	-	-	한국토지주택공사				
5193	장기동		748	- 4	답	1,028	-	-	1,028	한국토지주택공사				
5194	장기동		748	- 19	답	1,767	1,767	-	-	한국토지주택공사				
5195	장기동		748	- 5	답	2,087	-	-	2,087	한국토지주택공사				
5196	장기동		748	- 20	답	3,719	3,719	-	-	한국토지주택공사				
5197	장기동		748	- 6	답	1,280	-	-	1,280	한국토지주택공사				
5198	장기동		748	- 21	답	2,053	2,053	-	-	한국토지주택공사				
5199	장기동		748	- 7	답	902	-	-	902	한국토지주택공사				
5200	장기동		748	- 22	답	1,434	1,434	-	-	한국토지주택공사				
5201	장기동		748	- 8	답	552	-	-	552	한국토지주택공사				
5202	장기동		748	- 23	답	918	918	-	-	한국토지주택공사				
5203	장기동		748	- 9	답	1,122	-	-	1,122	한국토지주택공사				
5204	장기동		748	- 24	답	1,821	1,821	-	-	한국토지주택공사				
5205	장기동		748	- 10	답	807	-	-	807	한국토지주택공사				
5206	장기동		748	- 25	답	2,081	2,081	-	-	한국토지주택공사				
5207	장기동		748	- 11	답	23	-	-	23	한국토지주택공사				
5208	장기동		748	- 26	답	1,809	1,809	-	-	한국토지주택공사				
5209	장기동		748	- 12	답	50	-	-	50	한국토지주택공사				
5210	장기동		748	- 27	답	4,131	4,131	-	-	한국토지주택공사				
5211	장기동		748	- 13	답	28	-	-	28	한국토지주택공사				
5212	장기동		748	- 28	답	5,030	5,030	-	-	한국토지주택공사				
5213	장기동		748	- 14	답	5	-	-	5	한국토지주택공사				
5214	장기동		748	- 29	답	2,159	2,159	-	-	한국토지주택공사				
5215	장기동		748	- 15	답	22	-	-	22	한국토지주택공사				
5216	장기동		748	- 30	답	4,376	4,376	-	-	한국토지주택공사				
5217	장기동		751	- 0	구	1,989	-	-	1,989	국(농림수산식품부)				
5218	장기동		751	- 19	구	3,223	3,223	-	-	국(농림수산식품부)				
5219	장기동		751	- 1	도	13	-	-	13	국(농림수산식품부)				
5220	장기동		751	- 20	도	153	153	-	-	국(농림수산식품부)				
5221	장기동		751	- 3	구	78	-	-	78	국(농림수산식품부)				

연번	소재지	지번			지목	면적(㎡)			소유자		관계인			
		산	본번	부번		공부상 면적	편입면적			성명	주소	성명	주소	소유권이외의권리 종류및내용
							1단계	2단계	3단계					
5222	장기동		751	- 21	구	19	19	-	-	국(농림수산식품부)				
5223	장기동		751	- 7	구	785	-	-	785	국(농림수산식품부)				
5224	장기동		751	- 22	구	787	787	-	-	국(농림수산식품부)				
5225	장기동		751	- 9	구	743	-	-	743	국(농림수산식품부)				
5226	장기동		751	- 23	구	1,091	1,091	-	-	국(농림수산식품부)				
5227	장기동		751	- 11	구	466	-	-	466	한국토지주택공사				
5228	장기동		751	- 24	구	32	32	-	-	한국토지주택공사				
5229	장기동		751	- 13	구	117	-	-	117	한국토지주택공사				
5230	장기동		751	- 25	구	1,233	1,233	-	-	한국토지주택공사				
5231	장기동		752	- 1	답	458	-	-	458	한국토지주택공사				
5232	장기동		752	- 6	답	249	249	-	-	한국토지주택공사				
5233	장기동		752	- 2	답	27	-	-	27	한국토지주택공사				
5234	장기동		752	- 7	답	41	-	-	41	한국토지주택공사				
5235	장기동		752	- 8	답	4,105	4,105	-	-	한국토지주택공사				
5236	장기동		775	- 5	도	7	-	-	7	국(농림수산식품부)				
5237	장기동		775	- 6	도	379	379	-	-	국(농림수산식품부)				
5238	장기동		777	- 5	구	4	-	-	4	국(농림수산식품부)				
5239	장기동		777	- 6	구	265	265	-	-	국(농림수산식품부)				
5240	장기동		784	- 1	답	145	-	-	145	한국토지주택공사				
5241	장기동		784	- 5	답	3,371	3,371	-	-	한국토지주택공사				
5242	장기동		792	- 1	제	735	-	-	735	국(농림수산식품부)				
5243	장기동		792	- 2	제	906	906	-	-	국(농림수산식품부)				
5244	장기동		792	- 3	제	131	131	-	-	국(농림수산식품부)				
5245	장기동		69	- 13	답	228	-	-	228	한국토지주택공사				
5246	장기동		69	- 14	답	156	156	-	-	한국토지주택공사				
5247	장기동		98	- 0	대	183	-	-	183	한국토지주택공사				
5248	장기동		98	- 3	대	372	372	-	-	한국토지주택공사				
5249	장기동		99	- 11	구	3,232	-	-	3,232	한국토지주택공사				
5250	장기동		99	- 13	구	167	167	-	-	한국토지주택공사				
5251	장기동		145	- 3	도	113	-	-	113	한국토지주택공사				
5252	장기동		145	- 6	도	18	18	-	-	한국토지주택공사				
5253	장기동		146	- 0	잡	1,296	-	-	1,296	한국토지주택공사				
5254	장기동		146	- 3	잡	110	110	-	-	한국토지주택공사				
5255	장기동		146	- 2	답	58	-	-	58	한국토지주택공사				
5256	장기동		146	- 4	답	54	54	-	-	한국토지주택공사				
5257	장기동		166	- 6	답	4,082	-	-	4,082	한국토지주택공사				
5258	장기동		166	- 15	답	65	-	-	65	한국토지주택공사				
5259	장기동		166	- 16	답	2,333	2,333	-	-	한국토지주택공사				
5260	장기동		166	- 17	답	690	690	-	-	한국토지주택공사				
5261	장기동		166	- 7	전	1,869	-	-	1,869	한국토지주택공사				
5262	장기동		166	- 18	전	16	16	-	-	한국토지주택공사				
5263	장기동		166	- 19	전	22	22	-	-	한국토지주택공사				
5264	장기동		166	- 20	전	1,075	1,075	-	-	한국토지주택공사				
5265	장기동		166	- 9	답	1,342	-	-	1,342	한국토지주택공사				
5266	장기동		166	- 21	답	2,259	2,259	-	-	한국토지주택공사				
5267	장기동		166	- 12	답	1,777	-	-	1,777	한국토지주택공사				
5268	장기동		166	- 22	답	538	538	-	-	한국토지주택공사				
5269	장기동		167	- 0	답	1,922	-	-	1,922	한국토지주택공사				
5270	장기동		167	- 1	답	4,022	4,022	-	-	한국토지주택공사				
5271	장기동		169	- 0	전	149	-	-	149	한국토지주택공사				
5272	장기동		169	- 3	전	127	127	-	-	한국토지주택공사				
5273	장기동		169	- 1	구	20	-	-	20	한국토지주택공사				
5274	장기동		169	- 4	구	166	166	-	-	한국토지주택공사				
5275	장기동		169	- 2	구	25	-	-	25	한국토지주택공사				
5276	장기동		169	- 5	구	101	101	-	-	한국토지주택공사				

연번	소재지	지번			지목	면적(㎡)			소유자		관계인			
		산	본번	부번		공부상 면적	편입면적		성명	주소	성명	주소	소유권이외의권리 종류및내용	
							1단계	2단계						3단계
5277	장기동		170	- 0	전	17	-	-	17	한국토지주택공사				
5278	장기동		170	- 2	전	3,068	3,068	-	-	한국토지주택공사				
5279	장기동		173	- 0	답	2,113	-	-	2,113	한국토지주택공사				
5280	장기동		173	- 2	답	107	107	-	-	한국토지주택공사				
5281	장기동		173	- 3	답	1,905	1,905	-	-	한국토지주택공사				
5282	장기동		174	- 0	답	1,305	-	-	1,305	한국토지주택공사				
5283	장기동		174	- 1	답	392	392	-	-	한국토지주택공사				
5284	장기동		174	- 2	답	98	98	-	-	한국토지주택공사				
5285	장기동		175	- 0	답	2,092	-	-	2,092	한국토지주택공사				
5286	장기동		175	- 4	답	74	74	-	-	한국토지주택공사				
5287	장기동		175	- 5	답	895	895	-	-	한국토지주택공사				
5288	장기동		175	- 3	답	2,249	-	-	2,249	한국토지주택공사				
5289	장기동		175	- 6	답	120	-	-	120	한국토지주택공사				
5290	장기동		175	- 7	답	2,649	2,649	-	-	한국토지주택공사				
5291	장기동		175	- 8	답	741	741	-	-	한국토지주택공사				
5292	장기동		176	- 0	답	1,725	-	-	1,725	한국토지주택공사				
5293	장기동		176	- 27	답	133	133	-	-	한국토지주택공사				
5294	장기동		176	- 1	전	463	-	-	463	한국토지주택공사				
5295	장기동		176	- 28	전	17	17	-	-	한국토지주택공사				
5296	장기동		176	- 3	전	5	-	-	5	한국토지주택공사				
5297	장기동		176	- 29	전	2,529	2,529	-	-	한국토지주택공사				
5298	장기동		176	- 8	구	192	-	-	192	한국토지주택공사				
5299	장기동		176	- 30	구	91	91	-	-	한국토지주택공사				
5300	장기동		176	- 12	구	982	-	-	982	한국토지주택공사				
5301	장기동		176	- 31	구	713	713	-	-	한국토지주택공사				
5302	장기동		176	- 14	구	391	-	-	391	한국토지주택공사				
5303	장기동		176	- 32	구	282	282	-	-	한국토지주택공사				
5304	장기동		176	- 15	대	181	-	-	181	한국토지주택공사				
5305	장기동		176	- 33	대	17	17	-	-	한국토지주택공사				
5306	장기동		176	- 16	전	29	-	-	29	한국토지주택공사				
5307	장기동		176	- 34	전	574	574	-	-	한국토지주택공사				
5308	장기동		176	- 19	장	632	-	-	632	한국토지주택공사				
5309	장기동		176	- 35	장	359	359	-	-	한국토지주택공사				
5310	장기동		176	- 22	전	192	-	-	192	한국토지주택공사				
5311	장기동		176	- 36	전	559	559	-	-	한국토지주택공사				
5312	장기동		176	- 24	임	218	-	-	218	한국토지주택공사				
5313	장기동		176	- 37	임	334	334	-	-	한국토지주택공사				
5314	장기동		176	- 26	임	817	-	-	817	한국토지주택공사				
5315	장기동		176	- 38	임	983	983	-	-	한국토지주택공사				
5316	장기동		178	- 1	답	167	-	-	167	한국토지주택공사				
5317	장기동		178	- 8	답	891	891	-	-	한국토지주택공사				
5318	장기동		178	- 5	답	121	-	-	121	한국토지주택공사				
5319	장기동		178	- 9	답	1,805	1,805	-	-	한국토지주택공사				
5320	장기동		183	- 8	구	2	-	-	2	한국토지주택공사				
5321	장기동		183	- 12	구	416	416	-	-	한국토지주택공사				
5322	장기동		183	- 10	전	136	-	-	136	한국토지주택공사				
5323	장기동		183	- 13	전	491	491	-	-	한국토지주택공사				
5324	장기동		199	- 21	장	1,785	-	-	1,785	한국토지주택공사				
5325	장기동		199	- 36	장	5,595	5,595	-	-	한국토지주택공사				
5326	장기동		200	- 1	도	45	-	-	45	김포시				
5327	장기동		200	- 8	도	51	51	-	-	김포시				
5328	장기동		200	- 2	대	287	-	-	287	한국토지주택공사				
5329	장기동		200	- 9	대	494	494	-	-	한국토지주택공사				
5330	장기동		200	- 7	구	11	-	-	11	한국토지주택공사				
5331	장기동		200	- 10	구	6	6	-	-	한국토지주택공사				

연번	소재지	지번			지목	면적(㎡)			소유자		관계인			
		산	본번	부번		공부상 면적	편입면적		성명	주소	성명	주소	소유권이외의권리 종류및내용	
							1단계	2단계						3단계
5332	장기동		201	- 3	도	310	-	-	310	김포시				
5333	장기동		201	- 7	도	9	9	-	-	김포시				
5334	장기동		201	- 6	답	146	-	-	146	김포시				
5335	장기동		201	- 8	답	47	47	-	-	김포시				
5336	장기동		203	- 0	대	1,017	-	-	1,017	한국토지주택공사				
5337	장기동		203	- 4	대	904	904	-	-	한국토지주택공사				
5338	장기동		203	- 2	장	547	-	-	547	한국토지주택공사				
5339	장기동		203	- 5	장	433	433	-	-	한국토지주택공사				
5340	장기동		203	- 3	답	845	-	-	845	한국토지주택공사				
5341	장기동		203	- 6	답	5	5	-	-	한국토지주택공사				
5342	장기동		206	- 3	대	554	-	-	554	한국토지주택공사				
5343	장기동		206	- 5	대	206	206	-	-	한국토지주택공사				
5344	장기동		206	- 4	답	1,604	-	-	1,604	한국토지주택공사				
5345	장기동		206	- 6	답	2,776	-	-	2,776	한국토지주택공사				
5346	장기동		206	- 7	답	62	62	-	-	한국토지주택공사				
5347	장기동		206	- 8	답	221	221	-	-	한국토지주택공사				
5348	장기동		206	- 9	답	1,809	1,809	-	-	한국토지주택공사				
5349	장기동		206	- 10	답	794	794	-	-	한국토지주택공사				
5350	장기동		207	- 0	전	23	-	-	23	한국토지주택공사				
5351	장기동		207	- 1	전	18	-	-	18	한국토지주택공사				
5352	장기동		207	- 2	전	944	944	-	-	한국토지주택공사				
5353	장기동		209	- 0	답	10	-	-	10	한국토지주택공사				
5354	장기동		209	- 3	답	4,078	4,078	-	-	한국토지주택공사				
5355	장기동		215	- 0	답	968	-	-	968	한국토지주택공사				
5356	장기동		215	- 1	답	620	620	-	-	한국토지주택공사				
5357	장기동		215	- 2	답	1,096	1,096	-	-	한국토지주택공사				
5358	장기동		216	- 0	답	1,019	-	-	1,019	한국토지주택공사				
5359	장기동		216	- 1	답	1,360	1,360	-	-	한국토지주택공사				
5360	장기동		216	- 2	답	1,142	1,142	-	-	한국토지주택공사				
5361	장기동		217	- 1	답	840	-	-	840	한국토지주택공사				
5362	장기동		217	- 3	답	144	144	-	-	한국토지주택공사				
5363	장기동		217	- 4	답	514	514	-	-	한국토지주택공사				
5364	장기동		217	- 2	답	457	-	-	457	한국토지주택공사				
5365	장기동		217	- 5	답	2,352	-	-	2,352	한국토지주택공사				
5366	장기동		217	- 6	답	8	8	-	-	한국토지주택공사				
5367	장기동		217	- 7	답	3,389	3,389	-	-	한국토지주택공사				
5368	장기동		217	- 8	답	1,811	1,811	-	-	한국토지주택공사				
5369	장기동		218	- 0	답	826	-	-	826	한국토지주택공사				
5370	장기동		218	- 1	답	105	105	-	-	한국토지주택공사				
5371	장기동		218	- 2	답	1,469	1,469	-	-	한국토지주택공사				
5372	장기동		238	- 1	전	1	-	-	1	한국토지주택공사				
5373	장기동		238	- 6	전	241	241	-	-	한국토지주택공사				
5374	장기동		240	- 0	답	2,668	-	-	2,668	한국토지주택공사				
5375	장기동		240	- 1	답	1,603	1,603	-	-	한국토지주택공사				
5376	장기동		240	- 2	답	3,468	3,468	-	-	한국토지주택공사				
5377	장기동		242	- 0	답	1,964	-	-	1,964	한국토지주택공사				
5378	장기동		242	- 1	답	278	278	-	-	한국토지주택공사				
5379	장기동		242	- 2	답	2,720	2,720	-	-	한국토지주택공사				
5380	장기동		243	- 6	답	106	-	-	106	한국토지주택공사				
5381	장기동		243	- 7	답	316	316	-	-	한국토지주택공사				
5382	장기동		244	- 8	답	43	-	-	43	한국토지주택공사				
5383	장기동		244	- 14	답	166	166	-	-	한국토지주택공사				
5384	장기동		244	- 9	답	46	-	-	46	한국토지주택공사				
5385	장기동		244	- 15	답	145	145	-	-	한국토지주택공사				
5386	장기동		246	- 0	답	968	-	-	968	한국토지주택공사				



연번	소재지	지번			지목	면적(㎡)			소유자		관계인			
		산	본번	부번		공부상 면적	편입면적			성명	주소	성명	주소	소유권이외의권리 종류및내용
							1단계	2단계	3단계					
5387	장기동		246	- 1	답	96	96	-	-	한국토지주택공사				
5388	장기동		247	- 1	답	2,838	-	-	2,838	한국토지주택공사				
5389	장기동		247	- 4	답	167	167	-	-	한국토지주택공사				
5390	장기동		248	- 1	답	1,172	-	-	1,172	한국토지주택공사				
5391	장기동		248	- 5	답	1	-	-	1	한국토지주택공사				
5392	장기동		248	- 6	답	2,578	2,578	-	-	한국토지주택공사				
5393	장기동		249	- 1	과	342	-	-	342	한국토지주택공사				
5394	장기동		249	- 5	과	2,511	2,511	-	-	한국토지주택공사				
5395	장기동		250	- 1	과	607	-	-	607	한국토지주택공사				
5396	장기동		250	- 6	과	2,988	2,988	-	-	한국토지주택공사				
5397	장기동		251	- 3	대	173	-	-	173	한국토지주택공사				
5398	장기동		251	- 7	대	7	7	-	-	한국토지주택공사				
5399	장기동		251	- 4	답	323	-	-	323	한국토지주택공사				
5400	장기동		251	- 8	답	1,651	1,651	-	-	한국토지주택공사				
5401	장기동		252	- 1	답	285	-	-	285	한국토지주택공사				
5402	장기동		252	- 15	답	2,372	2,372	-	-	한국토지주택공사				
5403	장기동		252	- 5	답	350	-	-	350	한국토지주택공사				
5404	장기동		252	- 16	답	1,595	1,595	-	-	한국토지주택공사				
5405	장기동		252	- 6	답	65	-	-	65	한국토지주택공사				
5406	장기동		252	- 17	답	633	633	-	-	한국토지주택공사				
5407	장기동		252	- 7	답	132	-	-	132	한국토지주택공사				
5408	장기동		252	- 18	답	269	269	-	-	한국토지주택공사				
5409	장기동		252	- 10	목	248	-	-	248	한국토지주택공사				
5410	장기동		252	- 19	목	121	121	-	-	한국토지주택공사				
5411	장기동		252	- 12	목	392	-	-	392	한국토지주택공사				
5412	장기동		252	- 20	목	288	288	-	-	한국토지주택공사				
5413	장기동		253	- 1	답	175	-	-	175	한국토지주택공사				
5414	장기동		253	- 6	답	634	634	-	-	한국토지주택공사				
5415	장기동		253	- 3	답	333	-	-	333	한국토지주택공사				
5416	장기동		253	- 7	답	663	663	-	-	한국토지주택공사				
5417	장기동		254	- 1	답	135	-	-	135	한국토지주택공사				
5418	장기동		254	- 7	답	126	126	-	-	한국토지주택공사				
5419	장기동		254	- 3	대	366	-	-	366	한국토지주택공사				
5420	장기동		254	- 8	대	294	294	-	-	한국토지주택공사				
5421	장기동		255	- 1	답	125	-	-	125	한국토지주택공사				
5422	장기동		255	- 6	답	209	209	-	-	한국토지주택공사				
5423	장기동		255	- 3	답	674	-	-	674	한국토지주택공사				
5424	장기동		255	- 7	답	2,972	2,972	-	-	한국토지주택공사				
5425	장기동		257	- 2	답	634	-	-	634	한국토지주택공사				
5426	장기동		257	- 6	답	4,235	4,235	-	-	한국토지주택공사				
5427	장기동		264	- 1	전	335	-	-	335	한국토지주택공사				
5428	장기동		264	- 13	전	1,594	1,594	-	-	한국토지주택공사				
5429	장기동		266	- 4	전	5	-	-	5	한국토지주택공사				
5430	장기동		266	- 8	전	1,820	1,820	-	-	한국토지주택공사				
5431	장기동		271	- 0	전	488	-	-	488	한국토지주택공사				
5432	장기동		271	- 1	전	203	203	-	-	한국토지주택공사				
5433	장기동		271	- 2	전	30	30	-	-	한국토지주택공사				
5434	장기동		272	- 0	답	172	-	-	172	한국토지주택공사				
5435	장기동		272	- 1	답	1,484	1,484	-	-	한국토지주택공사				
5436	장기동		273	- 1	전	423	-	-	423	한국토지주택공사				
5437	장기동		273	- 2	전	350	350	-	-	한국토지주택공사				
5438	장기동		274	- 0	전	44	-	-	44	한국토지주택공사				
5439	장기동		274	- 1	전	115	115	-	-	한국토지주택공사				
5440	장기동		278	- 1	전	1,776	-	-	1,776	한국토지주택공사				
5441	장기동		278	- 2	전	164	164	-	-	한국토지주택공사				

연번	소재지	지번			지목	면적(㎡)			소유자		관계인			
		산	본번	부번		공부상 면적	편입면적			성명	주소	성명	주소	소유권이외의권리 종류및내용
							1단계	2단계	3단계					
5442	장기동		279	- 0	답	175	-	-	175	한국토지주택공사				
5443	장기동		279	- 1	답	322	-	-	322	한국토지주택공사				
5444	장기동		279	- 2	답	491	491	-	-	한국토지주택공사				
5445	장기동		280	- 6	전	2,262	-	-	2,262	한국토지주택공사				
5446	장기동		280	- 10	전	8	8	-	-	한국토지주택공사				
5447	장기동		280	- 11	전	195	195	-	-	한국토지주택공사				
5448	장기동		281	- 0	전	113	-	-	113	한국토지주택공사				
5449	장기동		281	- 1	전	254	254	-	-	한국토지주택공사				
5450	장기동		282	- 0	전	804	-	-	804	한국토지주택공사				
5451	장기동		282	- 3	전	479	479	-	-	한국토지주택공사				
5452	장기동		282	- 1	전	671	-	-	671	한국토지주택공사				
5453	장기동		282	- 4	전	258	258	-	-	한국토지주택공사				
5454	장기동		288	- 1	대	2,204	-	-	2,204	한국토지주택공사				
5455	장기동		288	- 3	대	4,214	4,214	-	-	한국토지주택공사				
5456	장기동		293	- 0	답	262	-	-	262	한국토지주택공사				
5457	장기동		293	- 2	답	948	948	-	-	한국토지주택공사				
5458	장기동		293	- 1	전	622	-	-	622	한국토지주택공사				
5459	장기동		293	- 3	전	13	13	-	-	한국토지주택공사				
5460	장기동		294	- 0	전	948	-	-	948	한국토지주택공사				
5461	장기동		294	- 6	전	1,604	1,604	-	-	한국토지주택공사				
5462	장기동		301	- 0	대	112	-	-	112	한국토지주택공사				
5463	장기동		301	- 4	대	506	506	-	-	한국토지주택공사				
5464	장기동		301	- 2	도	44	-	-	44	한국토지주택공사				
5465	장기동		301	- 5	도	224	224	-	-	한국토지주택공사				
5466	장기동		301	- 3	전	141	-	-	141	한국토지주택공사				
5467	장기동		301	- 6	전	389	389	-	-	한국토지주택공사				
5468	장기동		302	- 0	전	505	-	-	505	한국토지주택공사				
5469	장기동		302	- 2	전	2,945	2,945	-	-	한국토지주택공사				
5470	장기동		303	- 1	전	244	-	-	244	한국토지주택공사				
5471	장기동		303	- 9	전	213	213	-	-	한국토지주택공사				
5472	장기동		311	- 3	전	55	-	-	55	한국토지주택공사				
5473	장기동		311	- 5	전	1,902	1,902	-	-	한국토지주택공사				
5474	장기동		313	- 1	구	137	-	-	137	한국토지주택공사				
5475	장기동		313	- 3	구	8	8	-	-	한국토지주택공사				
5476	장기동		313	- 2	구	240	-	-	240	국(기획재정부)				
5477	장기동		313	- 4	구	474	474	-	-	국(기획재정부)				
5478	장기동		317	- 16	구	4,973	-	-	4,973	한국토지주택공사				
5479	장기동		317	- 17	구	412	412	-	-	한국토지주택공사				
5480	장기동		331	- 2	전	535	-	-	535	한국토지주택공사				
5481	장기동		331	- 5	전	1,843	1,843	-	-	한국토지주택공사				
5482	장기동		331	- 3	전	883	-	-	883	한국토지주택공사				
5483	장기동		331	- 6	전	69	69	-	-	한국토지주택공사				
5484	장기동		331	- 4	구	702	-	-	702	한국토지주택공사				
5485	장기동		331	- 7	구	1,235	1,235	-	-	한국토지주택공사				
5486	장기동		332	- 4	전	20	-	-	20	한국토지주택공사				
5487	장기동		332	- 6	전	164	164	-	-	한국토지주택공사				
5488	장기동		333	- 10	잡	1,124	-	-	1,124	한국토지주택공사				
5489	장기동		333	- 17	잡	1,483	1,483	-	-	한국토지주택공사				
5490	장기동		339	- 1	대	87	-	-	87	한국토지주택공사				
5491	장기동		339	- 17	대	257	257	-	-	한국토지주택공사				
5492	장기동		339	- 3	대	84	-	-	84	한국토지주택공사				
5493	장기동		339	- 18	대	356	356	-	-	한국토지주택공사				
5494	장기동		339	- 11	도	31	-	-	31	한국토지주택공사				
5495	장기동		339	- 19	도	63	63	-	-	한국토지주택공사				
5496	장기동		339	- 12	대	73	-	-	73	한국토지주택공사				

연번	소재지	지번			지목	면적(㎡)			소유자		관계인			
		산	본번	부번		공부상 면적	편입면적			성명	주소	성명	주소	소유권이외의권리 종류및내용
							1단계	2단계	3단계					
5497	장기동		339	- 20	대	188	188	-	-	한국토지주택공사				
5498	장기동		340	- 3	대	280	-	-	280	한국토지주택공사				
5499	장기동		340	- 11	대	1	1	-	-	한국토지주택공사				
5500	장기동		340	- 5	대	307	-	-	307	한국토지주택공사				
5501	장기동		340	- 12	대	732	732	-	-	한국토지주택공사				
5502	장기동		340	- 6	대	333	-	-	333	한국토지주택공사				
5503	장기동		340	- 13	대	834	834	-	-	한국토지주택공사				
5504	장기동		340	- 7	임	128	-	-	128	한국토지주택공사				
5505	장기동		340	- 14	임	317	317	-	-	한국토지주택공사				
5506	장기동		347	- 4	주	140	-	140	-	한국토지주택공사				
5507	장기동		347	- 19	주	168	168	-	-	한국토지주택공사				
5508	장기동		347	- 20	대	91	91	-	-	한국토지주택공사				
5509	장기동		347	- 15	대	60	-	-	60	한국토지주택공사				
5510	장기동		347	- 21	대	82	82	-	-	한국토지주택공사				
5511	장기동		348	- 16	잡	591	-	591	-	한국토지주택공사				
5512	장기동		348	- 27	잡	334	334	-	-	한국토지주택공사				
5513	장기동		348	- 21	전	20	-	20	-	한국토지주택공사				
5514	장기동		348	- 28	전	561	561	-	-	한국토지주택공사				
5515	장기동		348	- 22	전	948	-	948	-	한국토지주택공사				
5516	장기동		348	- 29	전	441	441	-	-	한국토지주택공사				
5517	장기동		351	- 3	대	2	-	2	-	한국토지주택공사				
5518	장기동		351	- 12	대	160	160	-	-	한국토지주택공사				
5519	장기동		351	- 6	대	263	-	263	-	한국토지주택공사				
5520	장기동		351	- 13	대	134	134	-	-	한국토지주택공사				
5521	장기동		352	- 3	장	1,300	-	1,300	-	한국토지주택공사				
5522	장기동		352	- 10	장	52	52	-	-	한국토지주택공사				
5523	장기동		352	- 11	장	1,217	1,217	-	-	한국토지주택공사				
5524	장기동		359	- 9	대	55	-	55	-	한국토지주택공사				
5525	장기동		359	- 14	대	413	413	-	-	한국토지주택공사				
5526	장기동		359	- 10	대	150	-	150	-	한국토지주택공사				
5527	장기동		359	- 15	대	48	48	-	-	한국토지주택공사				
5528	장기동		359	- 13	대	450	-	450	-	한국토지주택공사				
5529	장기동		359	- 16	대	15	15	-	-	한국토지주택공사				
5530	장기동		377	- 3	대	408	-	408	-	한국토지주택공사				
5531	장기동		377	- 23	대	243	243	-	-	한국토지주택공사				
5532	장기동		377	- 5	도	12	-	12	-	한국토지주택공사				
5533	장기동		377	- 24	도	219	219	-	-	한국토지주택공사				
5534	장기동		377	- 13	도	245	-	245	-	국(국토교통부)				
5535	장기동		377	- 25	도	1,698	1,698	-	-	국(국토교통부)				
5536	장기동		377	- 17	대	622	-	622	-	한국토지주택공사				
5537	장기동		377	- 26	대	68	68	-	-	한국토지주택공사				
5538	장기동		377	- 20	대	55	-	55	-	한국토지주택공사				
5539	장기동		377	- 27	대	7	7	-	-	한국토지주택공사				
5540	장기동		377	- 21	대	24	-	24	-	한국토지주택공사				
5541	장기동		377	- 28	대	239	239	-	-	한국토지주택공사				
5542	장기동		395	- 1	대	649	-	649	-	한국토지주택공사				
5543	장기동		395	- 12	대	328	328	-	-	한국토지주택공사				
5544	장기동		395	- 3	대	201	-	201	-	한국토지주택공사				
5545	장기동		395	- 13	대	672	672	-	-	한국토지주택공사				
5546	장기동		395	- 6	잡	150	-	150	-	한국토지주택공사				
5547	장기동		395	- 14	잡	190	190	-	-	한국토지주택공사				
5548	장기동		395	- 7	잡	158	-	158	-	한국토지주택공사				
5549	장기동		395	- 15	잡	251	251	-	-	한국토지주택공사				
5550	장기동		396	- 4	대	140	-	140	-	한국토지주택공사				
5551	장기동		396	- 6	대	558	558	-	-	한국토지주택공사				

연번	소재지	지번			지목	면적(㎡)			소유자		관계인			
		산	본번	부번		공부상 면적	편입면적			성명	주소	성명	주소	소유권이외의권리 종류및내용
							1단계	2단계	3단계					
5552	장기동		397	- 4	잡	15	-	15	-	한국토지주택공사				
5553	장기동		397	- 7	잡	404	404	-	-	한국토지주택공사				
5554	장기동		397	- 6	잡	154	-	154	-	한국토지주택공사				
5555	장기동		397	- 8	잡	6	6	-	-	한국토지주택공사				
5556	장기동		399	- 7	전	30	-	30	-	한국토지주택공사				
5557	장기동		399	- 9	전	57	57	-	-	한국토지주택공사				
5558	장기동		399	- 8	잡	84	-	84	-	한국토지주택공사				
5559	장기동		399	- 10	잡	17	17	-	-	한국토지주택공사				
5560	장기동		400	- 5	도	26	-	26	-	한국토지주택공사				
5561	장기동		400	- 76	도	7	7	-	-	한국토지주택공사				
5562	장기동		400	- 6	구	70	-	-	70	한국토지주택공사				
5563	장기동		400	- 77	구	62	-	62	-	한국토지주택공사				
5564	장기동		400	- 78	구	2,443	2,443	-	-	한국토지주택공사				
5565	장기동		400	- 46	답	177	-	-	177	한국토지주택공사				
5566	장기동		400	- 79	답	2,881	2,881	-	-	한국토지주택공사				
5567	장기동		400	- 47	구	83	-	-	83	한국토지주택공사				
5568	장기동		400	- 80	구	39	39	-	-	한국토지주택공사				
5569	장기동		400	- 48	장	1,747	-	-	1,747	한국토지주택공사				
5570	장기동		400	- 81	장	236	236	-	-	한국토지주택공사				
5571	장기동		400	- 49	구	72	-	-	72	한국토지주택공사				
5572	장기동		400	- 82	구	275	275	-	-	한국토지주택공사				
5573	장기동		400	- 50	대	107	-	-	107	한국토지주택공사				
5574	장기동		400	- 83	대	200	200	-	-	한국토지주택공사				
5575	장기동		400	- 75	답	89	-	-	89	한국토지주택공사				
5576	장기동		400	- 84	답	496	496	-	-	한국토지주택공사				
5577	장기동		401	- 2	대	344	-	-	344	한국토지주택공사				
5578	장기동		401	- 4	대	9,462	9,462	-	-	한국토지주택공사				
5579	장기동		410	- 3	전	4	-	4	-	한국토지주택공사				
5580	장기동		410	- 14	전	330	330	-	-	한국토지주택공사				
5581	장기동		414	- 3	전	72	-	-	72	한국토지주택공사				
5582	장기동		414	- 17	전	30	30	-	-	한국토지주택공사				
5583	장기동		414	- 4	대	239	-	-	239	한국토지주택공사				
5584	장기동		414	- 18	대	45	45	-	-	한국토지주택공사				
5585	장기동		414	- 6	대	74	-	-	74	한국토지주택공사				
5586	장기동		414	- 19	대	389	389	-	-	한국토지주택공사				
5587	장기동		414	- 8	대	35	-	-	35	한국토지주택공사				
5588	장기동		414	- 20	대	183	183	-	-	한국토지주택공사				
5589	장기동		414	- 11	답	15	-	-	15	한국토지주택공사				
5590	장기동		414	- 21	답	249	249	-	-	한국토지주택공사				
5591	장기동		414	- 13	대	63	-	-	63	한국토지주택공사				
5592	장기동		414	- 22	대	486	486	-	-	한국토지주택공사				
5593	장기동		414	- 14	도	31	-	-	31	한국토지주택공사				
5594	장기동		414	- 23	도	80	80	-	-	한국토지주택공사				
5595	장기동		415	- 0	대	348	-	-	348	한국토지주택공사				
5596	장기동		415	- 1	대	22	22	-	-	한국토지주택공사				
5597	장기동		417	- 0	전	511	-	-	511	한국토지주택공사				
5598	장기동		417	- 1	전	58	58	-	-	한국토지주택공사				
5599	장기동		420	- 0	대	314	-	-	314	한국토지주택공사				
5600	장기동		420	- 2	대	6	6	-	-	한국토지주택공사				
5601	장기동		421	- 1	전	198	-	-	198	한국토지주택공사				
5602	장기동		421	- 21	전	607	607	-	-	한국토지주택공사				
5603	장기동		421	- 3	대	199	-	-	199	한국토지주택공사				
5604	장기동		421	- 22	대	371	371	-	-	한국토지주택공사				
5605	장기동		421	- 5	대	26	-	-	26	한국토지주택공사				
5606	장기동		421	- 23	대	10	-	-	10	한국토지주택공사				

연번	소재지	지번			지목	면적(㎡)				소유자		관계인		
		산	본번	부번		공부상 면적	편입면적			성명	주소	성명	주소	소유권이외의권리 종류및내용
							1단계	2단계	3단계					
5607	장기동		421	- 24	대	208	208	-	-	한국토지주택공사				
5608	장기동		421	- 6	전	322	-	-	322	한국토지주택공사				
5609	장기동		421	- 25	전	932	932	-	-	한국토지주택공사				
5610	장기동		421	- 9	대	171	-	-	171	한국토지주택공사				
5611	장기동		421	- 26	대	242	242	-	-	한국토지주택공사				
5612	장기동		421	- 11	임	41	-	-	41	한국토지주택공사				
5613	장기동		421	- 27	임	23	23	-	-	한국토지주택공사				
5614	장기동		421	- 17	대	83	-	-	83	한국토지주택공사				
5615	장기동		421	- 28	대	133	133	-	-	한국토지주택공사				
5616	장기동		421	- 18	도	142	-	-	142	한국토지주택공사				
5617	장기동		421	- 29	도	131	131	-	-	한국토지주택공사				
5618	장기동		421	- 19	대	4	-	-	4	한국토지주택공사				
5619	장기동		421	- 30	대	25	25	-	-	한국토지주택공사				
5620	장기동		423	- 0	전	1,693	-	-	1,693	한국토지주택공사				
5621	장기동		423	- 14	전	436	436	-	-	한국토지주택공사				
5622	장기동		423	- 4	전	690	-	-	690	한국토지주택공사				
5623	장기동		423	- 15	전	457	457	-	-	한국토지주택공사				
5624	장기동		423	- 5	대	65	-	-	65	한국토지주택공사				
5625	장기동		423	- 16	대	1	1	-	-	한국토지주택공사				
5626	장기동		423	- 8	구	186	-	-	186	한국토지주택공사				
5627	장기동		423	- 17	구	29	29	-	-	한국토지주택공사				
5628	장기동		423	- 9	구	47	-	-	47	한국토지주택공사				
5629	장기동		423	- 18	구	32	32	-	-	한국토지주택공사				
5630	장기동		427	- 2	구	15	-	-	15	한국토지주택공사				
5631	장기동		427	- 6	구	299	299	-	-	한국토지주택공사				
5632	장기동		427	- 3	대	618	-	-	618	한국토지주택공사				
5633	장기동		427	- 7	대	106	106	-	-	한국토지주택공사				
5634	장기동		427	- 4	구	133	-	-	133	한국토지주택공사				
5635	장기동		427	- 8	구	87	87	-	-	한국토지주택공사				
5636	장기동		428	- 1	전	194	-	-	194	한국토지주택공사				
5637	장기동		428	- 10	전	7	-	-	7	한국토지주택공사				
5638	장기동		428	- 11	전	212	212	-	-	한국토지주택공사				
5639	장기동		428	- 2	구	397	-	-	397	한국토지주택공사				
5640	장기동		428	- 12	구	601	601	-	-	한국토지주택공사				
5641	장기동		428	- 8	답	1,349	-	-	1,349	한국토지주택공사				
5642	장기동		428	- 13	답	2	2	-	-	한국토지주택공사				
5643	장기동		428	- 14	답	1,535	1,535	-	-	한국토지주택공사				
5644	장기동		430	- 2	구	704	-	-	704	한국토지주택공사				
5645	장기동		430	- 5	구	20	20	-	-	한국토지주택공사				
5646	장기동		430	- 3	전	125	-	-	125	한국토지주택공사				
5647	장기동		430	- 6	전	7	-	-	7	한국토지주택공사				
5648	장기동		430	- 7	전	261	261	-	-	한국토지주택공사				
5649	장기동		431	- 1	답	270	-	-	270	한국토지주택공사				
5650	장기동		431	- 7	답	5,937	5,937	-	-	한국토지주택공사				
5651	장기동		431	- 3	답	1,220	-	-	1,220	한국토지주택공사				
5652	장기동		431	- 8	답	54	54	-	-	한국토지주택공사				
5653	장기동		431	- 9	답	25	25	-	-	한국토지주택공사				
5654	장기동		431	- 4	전	1,393	-	-	1,393	한국토지주택공사				
5655	장기동		431	- 10	전	1,812	1,812	-	-	한국토지주택공사				
5656	장기동		432	- 5	답	172	-	-	172	한국토지주택공사				
5657	장기동		432	- 6	답	1,610	1,610	-	-	한국토지주택공사				
5658	장기동		436	- 5	장	2,213	-	-	2,213	한국토지주택공사				
5659	장기동		436	- 6	장	282	282	-	-	한국토지주택공사				
5660	장기동		436	- 7	장	333	333	-	-	한국토지주택공사				
5661	장기동		438	- 3	대	41	-	-	41	한국토지주택공사				

연번	소재지	지번			지목	면적(㎡)			소유자		관계인			
		산	본번	부번		공부상 면적	편입면적		성명	주소	성명	주소	소유권이외의권리 종류및내용	
							1단계	2단계						3단계
5662	장기동		438	- 20	대	58	58	-	-	한국토지주택공사				
5663	장기동		438	- 5	잡	650	-	-	650	한국토지주택공사				
5664	장기동		438	- 21	잡	6	-	-	6	한국토지주택공사				
5665	장기동		438	- 22	잡	1,714	1,714	-	-	한국토지주택공사				
5666	장기동		438	- 7	대	192	-	-	192	한국토지주택공사				
5667	장기동		438	- 23	대	19	19	-	-	한국토지주택공사				
5668	장기동		438	- 8	대	201	-	-	201	한국토지주택공사				
5669	장기동		438	- 24	대	4	4	-	-	한국토지주택공사				
5670	장기동		438	- 10	대	204	-	-	204	한국토지주택공사				
5671	장기동		438	- 25	대	70	70	-	-	한국토지주택공사				
5672	장기동		438	- 19	대	69	-	-	69	한국토지주택공사				
5673	장기동		438	- 26	대	60	60	-	-	한국토지주택공사				
5674	장기동		450	- 35	학	1	-	-	1	한국토지주택공사				
5675	장기동		450	- 44	학	249	249	-	-	한국토지주택공사				
5676	장기동		450	- 42	전	13	-	-	13	한국토지주택공사				
5677	장기동		450	- 45	전	335	335	-	-	한국토지주택공사				
5678	장기동		453	- 1	전	1,371	-	-	1,371	한국토지주택공사				
5679	장기동		453	- 2	전	10	10	-	-	한국토지주택공사				
5680	장기동		453	- 3	전	1,200	1,200	-	-	한국토지주택공사				
5681	장기동		454	- 8	대	19	-	-	19	한국토지주택공사				
5682	장기동		454	- 10	대	293	293	-	-	한국토지주택공사				
5683	장기동		455	- 5	전	589	-	-	589	한국토지주택공사				
5684	장기동		455	- 6	전	686	686	-	-	한국토지주택공사				
5685	장기동		456	- 2	대	352	-	-	352	한국토지주택공사				
5686	장기동		456	- 11	대	8	8	-	-	한국토지주택공사				
5687	장기동		458	- 3	잡	58	-	-	58	한국토지주택공사				
5688	장기동		458	- 6	잡	417	417	-	-	한국토지주택공사				
5689	장기동		458	- 5	답	389	-	-	389	한국토지주택공사				
5690	장기동		458	- 7	답	1	-	-	1	한국토지주택공사				
5691	장기동		458	- 8	답	947	947	-	-	한국토지주택공사				
5692	장기동		459	- 6	잡	9	-	-	9	한국토지주택공사				
5693	장기동		459	- 8	잡	354	354	-	-	한국토지주택공사				
5694	장기동		461	- 2	구	1,682	-	-	1,682	한국토지주택공사				
5695	장기동		461	- 17	구	92	92	-	-	한국토지주택공사				
5696	장기동		461	- 16	도	142	-	-	142	국(국토교통부)				
5697	장기동		461	- 18	도	276	276	-	-	국(국토교통부)				
5698	장기동		462	- 1	전	199	-	-	199	한국토지주택공사				
5699	장기동		462	- 2	전	7	7	-	-	한국토지주택공사				
5700	장기동		463	- 0	답	41	-	-	41	한국토지주택공사				
5701	장기동		463	- 1	답	147	147	-	-	한국토지주택공사				
5702	장기동		465	- 2	답	198	-	-	198	한국토지주택공사				
5703	장기동		465	- 8	답	911	911	-	-	한국토지주택공사				
5704	장기동		467	- 18	임	4,377	-	-	4,377	한국토지주택공사				
5705	장기동		467	- 22	임	1,180	1,180	-	-	한국토지주택공사				
5706	장기동		468	- 1	도	13	-	-	13	김포시				
5707	장기동		468	- 4	도	30	30	-	-	김포시				
5708	장기동		468	- 2	대	51	-	-	51	한국토지주택공사				
5709	장기동		468	- 5	대	68	68	-	-	한국토지주택공사				
5710	장기동		468	- 3	대	3	-	-	3	한국토지주택공사				
5711	장기동		468	- 6	대	43	43	-	-	한국토지주택공사				
5712	장기동		470	- 3	전	29	-	-	29	한국토지주택공사				
5713	장기동		470	- 6	전	3,045	3,045	-	-	한국토지주택공사				
5714	장기동		471	- 4	도	49	-	-	49	국(국토교통부)				
5715	장기동		471	- 12	도	91	91	-	-	국(국토교통부)				
5716	장기동		471	- 6	과	571	-	-	571	한국토지주택공사				

연번	소재지	지번			지목	면적(㎡)			소유자		관계인			
		산	본번	부번		공부상 면적	편입면적			성명	주소	성명	주소	소유권이외의권리 종류및내용
							1단계	2단계	3단계					
5717	장기동		471	- 13	과	795	795	-	-	한국토지주택공사				
5718	장기동		471	- 7	장	52	-	-	52	한국토지주택공사				
5719	장기동		471	- 14	장	601	601	-	-	한국토지주택공사				
5720	장기동		471	- 10	전	6	-	-	6	한국토지주택공사				
5721	장기동		471	- 15	전	24	24	-	-	한국토지주택공사				
5722	장기동		473	- 2	전	1,904	-	-	1,904	한국토지주택공사				
5723	장기동		473	- 7	전	142	142	-	-	한국토지주택공사				
5724	장기동		473	- 6	전	4	-	-	4	한국토지주택공사				
5725	장기동		473	- 8	전	655	655	-	-	한국토지주택공사				
5726	장기동		474	- 0	임	1,761	-	-	1,249	한국토지주택공사				
5727	장기동		474	- 2	임	-	-	512	-	한국토지주택공사				
5728	장기동		474	- 1	임	761	761	-	-	한국토지주택공사				
5729	장기동		475	- 0	대	315	-	315	-	한국토지주택공사				
5730	장기동		475	- 2	대	1,053	1,053	-	-	한국토지주택공사				
5731	장기동		476	- 4	전	21	-	21	-	한국토지주택공사				
5732	장기동		476	- 6	전	2,737	2,737	-	-	한국토지주택공사				
5733	장기동		476	- 5	도	28	-	28	-	한국토지주택공사				
5734	장기동		476	- 7	도	20	20	-	-	한국토지주택공사				
5735	장기동		488	- 7	도	55	-	-	55	국(국토교통부)				
5736	장기동		488	- 8	도	8	8	-	-	국(국토교통부)				
5737	장기동		489	- 3	도	32	-	-	32	국(농림수산식품부)				
5738	장기동		489	- 7	도	28	28	-	-	국(농림수산식품부)				
5739	장기동		509	- 3	도	133	-	133	-	한국토지주택공사				
5740	장기동		509	- 11	도	22	22	-	-	한국토지주택공사				
5741	장기동		509	- 4	답	20	-	20	-	한국토지주택공사				
5742	장기동		509	- 12	답	3	3	-	-	한국토지주택공사				
5743	장기동		509	- 9	도	21	-	21	-	한국토지주택공사				
5744	장기동		509	- 13	도	2	2	-	-	한국토지주택공사				
5745	장기동		622	- 2	답	104	-	-	104	한국토지주택공사				
5746	장기동		622	- 4	답	157	157	-	-	한국토지주택공사				
5747	장기동		623	- 3	답	79	-	-	79	한국토지주택공사				
5748	장기동		623	- 8	답	46	46	-	-	한국토지주택공사				
5749	장기동		623	- 4	답	512	-	-	512	한국토지주택공사				
5750	장기동		623	- 9	답	205	205	-	-	한국토지주택공사				
5751	장기동		628	- 1	답	466	-	-	466	한국토지주택공사				
5752	장기동		628	- 3	답	23	23	-	-	한국토지주택공사				
5753	장기동		628	- 2	구	343	-	-	343	한국토지주택공사				
5754	장기동		628	- 4	구	389	389	-	-	한국토지주택공사				
5755	장기동		782	- 1	구	3,257	-	-	3,257	한국토지주택공사				
5756	장기동		782	- 3	구	174	174	-	-	한국토지주택공사				
5757	장기동		816	- 1	장	1,210	-	-	155	한국토지주택공사				
5758	장기동		816	- 16	장	-	-	1,055	-	한국토지주택공사				
5759	장기동		816	- 12	장	1,106	1,106	-	-	한국토지주택공사				
5760	장기동		816	- 2	장	307	-	-	123	한국토지주택공사				
5761	장기동		816	- 17	장	-	-	184	-	한국토지주택공사				
5762	장기동		816	- 13	장	17	17	-	-	한국토지주택공사				
5763	장기동		816	- 3	장	1,297	-	-	714	한국토지주택공사				
5764	장기동		816	- 18	장	-	-	583	-	한국토지주택공사				
5765	장기동		816	- 14	장	2	2	-	-	한국토지주택공사				
5766	장기동		816	- 7	전	9	-	9	-	한국토지주택공사				
5767	장기동		816	- 15	전	21	21	-	-	한국토지주택공사				
5768	장기동		826	- 1	종	648	-	-	648	한국토지주택공사				
5769	장기동		826	- 4	종	2	-	-	2	한국토지주택공사				
5770	장기동		826	- 5	종	300	300	-	-	한국토지주택공사				
5771	장기동		826	- 3	대	572	-	-	572	한국토지주택공사				

연번	소재지	지번			지목	면적(㎡)			소유자		관계인			
		산	본번	부번		공부상 면적	편입면적			성명	주소	성명	주소	소유권이외의권리 종류및내용
							1단계	2단계	3단계					
5772	장기동		826	- 6	대	32	32	-	-	한국토지주택공사				
5773	장기동		852	- 2	구	1,748	-	-	1,748	한국토지주택공사				
5774	장기동		852	- 6	구	6,692	6,692	-	-	한국토지주택공사				
5775	장기동		854	- 3	전	1,153	-	-	1,153	한국토지주택공사				
5776	장기동		854	- 4	전	773	773	-	-	한국토지주택공사				
5777	장기동		858	- 0	전	707	-	-	707	한국토지주택공사				
5778	장기동		858	- 1	전	2,290	2,290	-	-	한국토지주택공사				
5779	장기동		858	- 2	전	1	1	-	-	한국토지주택공사				
5780	장기동		862	- 0	전	212	-	-	212	한국토지주택공사				
5781	장기동		862	- 1	전	2,697	2,697	-	-	한국토지주택공사				
5782	장기동		863	- 2	전	104	-	-	104	한국토지주택공사				
5783	장기동		863	- 4	전	1,235	1,235	-	-	한국토지주택공사				
5784	장기동		869	- 4	전	53	-	-	53	한국토지주택공사				
5785	장기동		869	- 12	전	363	363	-	-	한국토지주택공사				
5786	장기동		869	- 7	전	99	-	-	99	한국토지주택공사				
5787	장기동		869	- 13	전	765	765	-	-	한국토지주택공사				
5788	장기동		869	- 10	전	424	-	-	424	한국토지주택공사				
5789	장기동		869	- 14	전	956	956	-	-	한국토지주택공사				
5790	장기동		872	- 4	전	84	-	-	84	한국토지주택공사				
5791	장기동		872	- 10	전	753	753	-	-	한국토지주택공사				
5792	장기동		872	- 5	전	27	-	-	27	한국토지주택공사				
5793	장기동		872	- 11	전	261	261	-	-	한국토지주택공사				
5794	장기동		872	- 8	전	44	-	-	44	한국토지주택공사				
5795	장기동		872	- 12	전	266	266	-	-	한국토지주택공사				
5796	장기동		916	- 10	전	139	-	-	139	한국토지주택공사				
5797	장기동		916	- 11	전	408	408	-	-	한국토지주택공사				
5798	장기동		974	- 2	구	380	-	-	380	한국토지주택공사				
5799	장기동		974	- 6	구	456	456	-	-	한국토지주택공사				
5800	장기동		974	- 3	구	186	-	-	186	한국토지주택공사				
5801	장기동		974	- 7	구	33	33	-	-	한국토지주택공사				
5802	장기동		974	- 4	구	25	-	-	25	한국토지주택공사				
5803	장기동		974	- 8	구	154	154	-	-	한국토지주택공사				
5804	장기동		990	- 1	답	3,638	-	-	3,638	한국토지주택공사				
5805	장기동		990	- 13	답	173	173	-	-	한국토지주택공사				
5806	장기동		1003	- 10	임	2,199	-	-	2,199	김포시				
5807	장기동		1003	- 17	임	70	70	-	-	김포시				
5808	장기동		1003	- 18	임	2	2	-	-	김포시				
5809	장기동		1005	- 6	임	38	-	-	38	한국토지주택공사				
5810	장기동		1005	- 9	임	160	160	-	-	한국토지주택공사				
5811	장기동		1027	- 0	도	101	-	101	-	김포시				
5812	장기동		1027	- 9	도	10	10	-	-	김포시				
5813	장기동		1027	- 5	전	34	-	34	-	김포시				
5814	장기동		1027	- 10	전	13	13	-	-	김포시				
5815	장기동		1075	- 4	목	2	-	2	-	김포시				
5816	장기동		1075	- 5	목	41	41	-	-	김포시				
5817	장기동		1106	- 4	답	1	-	-	1	김포시				
5818	장기동		1106	- 8	답	102	102	-	-	김포시				
5819	장기동		1134	- 7	답	797	-	-	797	한국토지주택공사				
5820	장기동		1134	- 14	답	1,669	1,669	-	-	한국토지주택공사				
5821	장기동		1134	- 8	답	1,556	-	-	1,556	한국토지주택공사				
5822	장기동		1134	- 15	답	1,813	1,813	-	-	한국토지주택공사				
5823	장기동		1134	- 11	답	1	-	-	1	한국토지주택공사				
5824	장기동		1134	- 16	답	1,517	1,517	-	-	한국토지주택공사				
5825	장기동		1139	- 0	답	110	-	-	110	한국토지주택공사				
5826	장기동		1139	- 3	답	4,998	4,998	-	-	한국토지주택공사				



연번	소재지	지번			지목	면적(㎡)			소유자		관계인			
		산	본번	부번		공부상 면적	편입면적			성명	주소	성명	주소	소유권이외의권리 종류및내용
							1단계	2단계	3단계					
5827	장기동		1141	- 0	대	953	-	-	953	한국토지주택공사				
5828	장기동		1141	- 4	대	33	33	-	-	한국토지주택공사				
5829	장기동		1141	- 1	답	781	-	-	781	한국토지주택공사				
5830	장기동		1141	- 5	답	39	39	-	-	한국토지주택공사				
5831	장기동		1142	- 7	도	296	-	-	296	한국토지주택공사				
5832	장기동		1142	- 8	도	2	2	-	-	한국토지주택공사				
5833	장기동		1269	- 0	도	391	-	-	391	국(국토교통부)				
5834	장기동		1269	- 42	도	141	141	-	-	국(국토교통부)				
5835	장기동		1269	- 43	도	400	400	-	-	국(국토교통부)				
5836	장기동		1269	- 44	도	306	306	-	-	국(국토교통부)				
5837	장기동		1269	- 1	도	62	-	-	62	한국토지주택공사				
5838	장기동		1269	- 45	도	119	119	-	-	한국토지주택공사				
5839	장기동		1269	- 3	도	2,146	-	-	2,041	국(국토교통부)				
5840	장기동		1269	- 51	도	-	-	105	-	국(국토교통부)				
5841	장기동		1269	- 46	도	2,054	2,054	-	-	국(국토교통부)				
5842	장기동		1269	- 21	도	308	-	308	-	국(국토교통부)				
5843	장기동		1269	- 47	도	35	35	-	-	국(국토교통부)				
5844	장기동		1269	- 35	도	907	-	-	907	국(국토교통부)				
5845	장기동		1269	- 48	도	1,337	1,337	-	-	국(국토교통부)				
5846	장기동		1269	- 49	도	2,992	2,992	-	-	국(국토교통부)				
5847	장기동		1269	- 38	도	1	-	-	1	한국토지주택공사				
5848	장기동		1269	- 50	도	27	27	-	-	한국토지주택공사				
5849	장기동		1270	- 0	도	450	-	-	450	국(국토교통부)				
5850	장기동		1270	- 1	도	1,111	1,111	-	-	국(국토교통부)				
5851	장기동		1273	- 4	도	254	-	-	254	국(국토교통부)				
5852	장기동		1273	- 5	도	11	11	-	-	국(국토교통부)				
5853	장기동		1279	- 0	도	2,079	-	-	2,079	국(국토교통부)				
5854	장기동		1279	- 5	도	1,178	1,178	-	-	국(국토교통부)				
5855	장기동		1285	- 4	도	450	-	-	450	국(국토교통부)				
5856	장기동		1285	- 6	도	28	-	-	28	국(국토교통부)				
5857	장기동		1285	- 7	도	95	-	-	95	국(국토교통부)				
5858	장기동		1285	- 8	도	87	-	-	87	국(국토교통부)				
5859	장기동		1285	- 9	도	219	-	-	219	국(국토교통부)				
5860	장기동		1285	- 10	도	316	316	-	-	국(국토교통부)				
5861	장기동		1285	- 11	도	42	42	-	-	국(국토교통부)				
5862	장기동		1285	- 12	도	344	344	-	-	국(국토교통부)				
5863	장기동		1285	- 13	도	1,714	1,714	-	-	국(국토교통부)				
5864	장기동		1286	- 1	도	208	-	-	208	한국토지주택공사				
5865	장기동		1286	- 3	도	3	-	-	3	한국토지주택공사				
5866	장기동		1286	- 4	도	641	641	-	-	한국토지주택공사				
5867	장기동		1286	- 5	도	89	89	-	-	한국토지주택공사				
5868	장기동		1286	- 2	도	24	-	-	24	국(국토교통부)				
5869	장기동		1286	- 6	도	778	778	-	-	국(국토교통부)				
5870	장기동		1289	- 0	도	72	-	72	-	한국토지주택공사				
5871	장기동		1289	- 3	도	1	1	-	-	한국토지주택공사				
5872	장기동		1290	- 0	구	35	-	-	35	한국토지주택공사				
5873	장기동		1290	- 15	구	192	192	-	-	한국토지주택공사				
5874	장기동		1290	- 16	구	4,388	4,388	-	-	국(국토교통부)				
5875	장기동		1290	- 14	구	720	-	-	720	국(국토교통부)				
5876	장기동		1290	- 17	구	509	509	-	-	국(국토교통부)				
5877	장기동		1298	- 4	도	120	-	-	120	국(국토교통부)				
5878	장기동		1298	- 5	도	1	1	-	-	국(국토교통부)				
5879	장기동		1306	- 0	도	223	-	223	-	국(국토교통부)				
5880	장기동		1306	- 3	도	2	2	-	-	국(국토교통부)				
5881	장기동		1306	- 4	도	11	11	-	-	국(국토교통부)				

연번	소재지	지번			지목	면적(㎡)			소유자		관계인			
		산	본번	부번		공부상 면적	편입면적			성명	주소	성명	주소	소유권이외의권리 종류및내용
							1단계	2단계	3단계					
5882	장기동		1307	- 0	도	51	-	-	51	국(국토교통부)				
5883	장기동		1307	- 11	도	52	-	-	52	국(국토교통부)				
5884	장기동		1307	- 12	도	117	117	-	-	국(국토교통부)				
5885	장기동		1307	- 13	도	263	263	-	-	국(국토교통부)				
5886	장기동		1310	- 0	구	26	-	-	26	국(국토교통부)				
5887	장기동		1310	- 1	구	106	106	-	-	국(국토교통부)				
5888	장기동		347	- 5	대	308	-	-	36	한국토지주택공사				
5889	장기동		347	- 22	대	-	-	272	-	한국토지주택공사				
5890	장기동		347	- 11	대	1,577	-	-	990	한국토지주택공사				
5891	장기동		347	- 23	대	-	-	587	-	한국토지주택공사				
5892	장기동		347	- 12	대	562	-	-	77	한국토지주택공사				
5893	장기동		347	- 24	대	-	-	485	-	한국토지주택공사				
5894	장기동		347	- 13	잡	250	-	-	46	한국토지주택공사				
5895	장기동		347	- 25	잡	-	-	204	-	한국토지주택공사				
5896	장기동		348	- 10	대	1,400	-	-	660	한국토지주택공사				
5897	장기동		348	- 30	대	-	-	740	-	한국토지주택공사				
5898	장기동		348	- 11	대	1,588	-	-	2	한국토지주택공사				
5899	장기동		348	- 31	대	-	-	1,586	-	한국토지주택공사				
5900	장기동		387	- 30	대	495	-	-	96	한국토지주택공사				
5901	장기동		387	- 31	대	-	-	399	-	한국토지주택공사				
5902	장기동		388	- 0	전	1,217	-	-	1,204	한국토지주택공사				
5903	장기동		388	- 4	전	-	-	13	-	한국토지주택공사				
5904	장기동		388	- 1	중	2,231	-	-	613	한국토지주택공사				
5905	장기동		388	- 5	중	-	-	-	190	한국토지주택공사				
5906	장기동		388	- 6	중	-	-	1,428	-	한국토지주택공사				
5907	장기동		388	- 2	임	1,930	-	-	1,885	한국토지주택공사				
5908	장기동		388	- 7	임	-	-	45	-	한국토지주택공사				
5909	장기동		389	- 3	대	518	-	-	439	한국토지주택공사				
5910	장기동		389	- 7	대	-	-	79	-	한국토지주택공사				
5911	장기동		390	- 3	대	840	-	-	167	한국토지주택공사				
5912	장기동		390	- 13	대	-	-	673	-	한국토지주택공사				
5913	장기동		391	- 1	도	73	-	-	9	김포시				
5914	장기동		391	- 4	도	-	-	64	-	김포시				
5915	장기동		391	- 2	대	660	-	-	17	한국토지주택공사				
5916	장기동		391	- 5	대	-	-	643	-	한국토지주택공사				
5917	장기동		392	- 3	대	1,345	-	-	88	한국토지주택공사				
5918	장기동		392	- 8	대	-	-	1,257	-	한국토지주택공사				
5919	장기동		518	- 3	도	26	-	-	24	김포시				
5920	장기동		518	- 5	도	-	-	2	-	김포시				
5921	장기동		527	- 2	도	2,628.6	-	-	172.4	김포시				
5922	장기동		527	- 5	도	-	-	2,456.2	-	김포시				
5923	장기동		528	- 1	전	3,690	-	-	3,221	한국토지주택공사				
5924	장기동		528	- 2	전	-	-	469	-	한국토지주택공사				
5925	장기동		529	- 1	답	3,855	-	-	3,705	한국토지주택공사				
5926	장기동		529	- 2	답	-	-	150	-	한국토지주택공사				
5927	장기동		569	- 2	구	711	-	-	473.4	한국토지주택공사				
5928	장기동		569	- 3	구	-	-	237.6	-	한국토지주택공사				
5929	장기동		578	- 6	답	139	-	-	129	한국토지주택공사				
5930	장기동		578	- 7	답	-	-	10	-	한국토지주택공사				
5931	장기동		1269	- 36	도	13,581	-	-	120	국(국토교통부)				
5932	장기동		1269	- 52	도	-	-	-	4,019	국(국토교통부)				
5933	장기동		1269	- 53	도	-	-	9,442	-	국(국토교통부)				
5934	장기동		1290	- 4	구	814	-	640	-	국(국토교통부)				
5935	장기동		1290	- 18	구	-	-	-	174	국(국토교통부)				

연번	소재지	지번			지목	면적(㎡)			소유자		관계인			
		산	본번	부번		공부상 면적	편입면적			성명	주소	성명	주소	소유권이외의권리 종류및내용
							1단계	2단계	3단계					
5936	장기동		1319	- 0	대	908.3	-	789.4	-	한국토지주택공사				
5937	장기동		1319	- 1	대	-	-	-	118.9	한국토지주택공사				
5938	장기동		581	- 1	대	45	-	-	42	한국토지주택공사				
5939	장기동		581	- 43	대	-	-	3	-	한국토지주택공사				
5940	장기동		581	- 7	답	219	-	-	15	한국토지주택공사				
5941	장기동		581	- 44	답	-	-	204	-	한국토지주택공사				
5942	장기동		581	- 22	잡	344	-	-	271	한국토지주택공사				
5943	장기동		581	- 45	잡	-	-	73	-	한국토지주택공사				
5944	장기동		581	- 32	답	786	-	-	50	한국토지주택공사				
5945	장기동		581	- 46	답	-	-	736	-	한국토지주택공사				
5946	장기동		584	- 0	구	946	-	-	915	국(농림수산식품부)				
5947	장기동		584	- 1	구	-	-	31	-	국(농림수산식품부)				
5948	장기동		585	- 0	도	1,940	-	-	1,331	국(농림수산식품부)				
5949	장기동		585	- 2	도	-	-	609	-	국(농림수산식품부)				
5950	장기동		586	- 1	도	2,584	-	-	1,477	국(농림수산식품부)				
5951	장기동		586	- 3	도	-	-	1,107	-	국(농림수산식품부)				
5952	장기동		594	- 0	도	1,896	-	-	1,314	국(농림수산식품부)				
5953	장기동		594	- 2	도	-	-	582	-	국(농림수산식품부)				
5954	장기동		595	- 0	구	1,375	-	-	1,336	국(농림수산식품부)				
5955	장기동		595	- 6	구	-	-	39	-	국(농림수산식품부)				
5956	장기동		597	- 1	도	3,763	-	-	707	국(국토교통부)				
5957	장기동		597	- 3	도	-	-	3,056	-	국(국토교통부)				
5958	장기동		604	- 1	도	687	-	-	6	김포시				
5959	장기동		604	- 19	도	-	-	681	-	김포시				
5960	장기동		604	- 7	답	761	-	-	670	한국토지주택공사				
5961	장기동		604	- 20	답	-	-	91	-	한국토지주택공사				
5962	장기동		604	- 11	도	753	-	-	298	김포시				
5963	장기동		604	- 21	도	-	-	455	-	김포시				
5964	장기동		639	- 4	답	644	-	-	427	한국토지주택공사				
5965	장기동		639	- 5	답	-	-	217	-	한국토지주택공사				
5966	장기동	산	67	- 2	임	19,229	-	-	7,840	한국토지주택공사				
5967	장기동	산	67	- 7	임	-	-	11,389	-	한국토지주택공사				
5968	장기동	산	69	- 0	임	33,224	-	-	5,639	한국토지주택공사				
5969	장기동	산	69	- 2	임	-	-	-	15,320	한국토지주택공사				
5970	장기동	산	69	- 3	임	-	-	12,104	-	한국토지주택공사				
5971	장기동	산	69	- 4	임	-	-	161	-	한국토지주택공사				
5972	장기동	산	70	- 1	임	3,669	-	-	3,386	한국토지주택공사				
5973	장기동	산	70	- 3	임	-	-	283	-	한국토지주택공사				
5974	장기동	산	25	- 2	임	362	-	-	362	한국토지주택공사				
5975	장기동	산	25	- 3	임	233	233	-	-	한국토지주택공사				
5976	장기동	산	26	- 0	임	653	-	-	653	한국토지주택공사				
5977	장기동	산	26	- 1	임	41	41	-	-	한국토지주택공사				
5978	장기동	산	35	- 5	묘	360	-	-	360	한국토지주택공사				
5979	장기동	산	35	- 8	묘	127	127	-	-	한국토지주택공사				
5980	장기동	산	35	- 6	묘	2,270	-	-	2,270	한국토지주택공사				
5981	장기동	산	35	- 9	묘	3,382	3,382	-	-	한국토지주택공사				
5982	장기동	산	61	- 4	임	489	-	489	-	한국토지주택공사				
5983	장기동	산	61	- 7	임	2	2	-	-	한국토지주택공사				
5984	장기동	산	99	- 2	임	4	-	-	4	한국토지주택공사				
5985	장기동	산	99	- 3	임	194	194	-	-	한국토지주택공사				
5986	장기동	산	100	- 2	임	187	-	-	187	한국토지주택공사				
5987	장기동	산	100	- 4	임	11	11	-	-	한국토지주택공사				
5988	장기동	산	106	- 1	임	523	-	-	523	한국토지주택공사				
5989	장기동	산	106	- 8	임	57	57	-	-	한국토지주택공사				
5990	장기동	산	106	- 9	임	15	15	-	-	한국토지주택공사				

연번	소재지	지번			지목	면적(㎡)				소유자		관계인			
		산	본번	부번		공부상 면적	편입면적			성명	주소	성명	주소	소유권이외의권리 종류및내용	
							1단계	2단계	3단계						
5991	장기동	산	131	-	0	임	10	-	-	10	한국토지주택공사				
5992	장기동	산	131	-	1	임	89	89	-	-	한국토지주택공사				
5993	장기동	산	132	-	1	임	2,971	-	-	2,971	한국토지주택공사				
5994	장기동	산	132	-	9	임	171	171	-	-	한국토지주택공사				
5995	장기동	산	132	-	6	임	1,116	-	-	1,116	한국토지주택공사				
5996	장기동	산	132	-	10	임	911	911	-	-	한국토지주택공사				
5997	장기동	산	133	-	1	임	4,705	-	-	4,705	한국토지주택공사				
5998	장기동	산	133	-	3	임	1,203	1,203	-	-	한국토지주택공사				
5999	장기동	산	133	-	4	임	136	136	-	-	한국토지주택공사				
6000	장기동	산	134	-	1	임	972	-	-	972	한국토지주택공사				
6001	장기동	산	134	-	4	임	315	315	-	-	한국토지주택공사				
6002	장기동	산	205	-	0	임	2,631	-	-	2,631	한국토지주택공사				
6003	장기동	산	205	-	6	임	2,273	2,273	-	-	한국토지주택공사				
6004	장기동	산	225	-	0	임	1,248	-	-	1,248	한국토지주택공사				
6005	장기동	산	225	-	8	임	33	33	-	-	한국토지주택공사				
6006	장기동	산	225	-	1	임	1,173	-	-	1,173	한국토지주택공사				
6007	장기동	산	225	-	9	임	827	827	-	-	한국토지주택공사				
6008	장기동	산	225	-	2	임	291	-	-	291	한국토지주택공사				
6009	장기동	산	225	-	10	임	3,094	3,094	-	-	한국토지주택공사				
6010	장기동	산	225	-	4	임	983	-	-	983	한국토지주택공사				
6011	장기동	산	225	-	11	임	267	267	-	-	한국토지주택공사				
6012	장기동	산	225	-	5	임	532	-	-	532	한국토지주택공사				
6013	장기동	산	225	-	12	임	624	624	-	-	한국토지주택공사				
6014	장기동	산	226	-	1	임	512	-	-	512	한국토지주택공사				
6015	장기동	산	226	-	6	임	281	281	-	-	한국토지주택공사				
6016	장기동	산	227	-	0	임	3,122	-	-	3,122	한국토지주택공사				
6017	장기동	산	227	-	1	임	845	845	-	-	한국토지주택공사				
6018	장기동	산	231	-	11	임	238	-	-	238	한국토지주택공사				
6019	장기동	산	231	-	35	임	4,004	4,004	-	-	한국토지주택공사				
6020	장기동	산	235	-	0	임	402	-	-	402	한국토지주택공사				
6021	장기동	산	235	-	2	임	11,005	11,005	-	-	한국토지주택공사				
6022	장기동	산	22	-	3	임	101	-	-	101	한국토지주택공사				
6023	장기동	산	24	-	2	임	298	-	-	298	한국토지주택공사				
6024	장기동	산	27	-	8	임	46	-	-	46	한국토지주택공사				
6025	장기동	산	28	-	5	임	793	-	-	793	한국토지주택공사				
6026	장기동	산	35	-	7	묘	435	-	-	435	한국토지주택공사				
6027	장기동	산	36	-	0	임	5,653	5,653	-	-	한국토지주택공사				
6028	장기동	산	37	-	0	임	298	298	-	-	한국토지주택공사				
6029	장기동	산	38	-	0	임	198	198	-	-	한국토지주택공사				
6030	장기동	산	42	-	1	임	6,744	6,744	-	-	한국토지주택공사				
6031	장기동	산	42	-	4	임	496	496	-	-	한국토지주택공사				
6032	장기동	산	43	-	2	임	2,281	2,281	-	-	한국토지주택공사				
6033	장기동	산	46	-	1	임	2,777	2,777	-	-	한국토지주택공사				
6034	장기동	산	46	-	2	임	1,587	1,587	-	-	한국토지주택공사				
6035	장기동	산	48	-	2	임	793	793	-	-	한국토지주택공사				
6036	장기동	산	59	-	1	임	47,504	-	47,504	-	한국토지주택공사				
6037	장기동	산	60	-	0	임	3,669	-	3,669	-	한국토지주택공사				
6038	장기동	산	63	-	7	임	870	-	870	-	한국토지주택공사				
6039	장기동	산	67	-	3	임	397	-	397	-	한국토지주택공사				
6040	장기동	산	67	-	4	임	99	-	99	-	한국토지주택공사				
6041	장기동	산	67	-	5	임	298	-	298	-	한국토지주택공사				
6042	장기동	산	67	-	6	임	1,598	-	1,598	-	한국토지주택공사				
6043	장기동	산	68	-	0	임	1,983	-	1,983	-	한국토지주택공사				
6044	장기동	산	70	-	2	임	496	-	-	496	한국토지주택공사				
6045	장기동	산	71	-	2	임	1,785	-	-	1,785	한국토지주택공사				

연번	소재지	지번			지목	면적(㎡)			소유자		관계인				
		산	본번	부번		공부상 면적	편입면적			성명	주소	성명	주소	소유권이외의권리 종류및내용	
							1단계	2단계	3단계						
6046	장기동	산	74	-	0	임	12,992	-	-	12,992	한국토지주택공사				
6047	장기동	산	76	-	0	임	1,983	-	-	1,983	한국토지주택공사				
6048	장기동	산	77	-	0	임	1,686	-	-	1,686	한국토지주택공사				
6049	장기동	산	78	-	1	임	5,752	-	-	5,752	한국토지주택공사				
6050	장기동	산	78	-	2	임	1,190	-	-	1,190	한국토지주택공사				
6051	장기동	산	79	-	0	임	5,752	-	-	5,752	한국토지주택공사				
6052	장기동	산	80	-	0	임	893	-	-	893	한국토지주택공사				
6053	장기동	산	81	-	0	임	9,719	-	-	9,719	한국토지주택공사				
6054	장기동	산	82	-	0	임	3,967	-	-	3,967	한국토지주택공사				
6055	장기동	산	83	-	0	임	3,669	-	-	3,669	한국토지주택공사				
6056	장기동	산	84	-	0	임	1,587	-	-	1,587	한국토지주택공사				
6057	장기동	산	85	-	0	임	667	-	-	667	한국토지주택공사				
6058	장기동	산	85	-	1	임	3,303	-	-	3,303	한국토지주택공사				
6059	장기동	산	85	-	2	임	826	-	-	826	한국토지주택공사				
6060	장기동	산	85	-	3	임	943	-	-	943	한국토지주택공사				
6061	장기동	산	85	-	4	임	370	-	-	370	한국토지주택공사				
6062	장기동	산	85	-	5	임	983	-	-	983	한국토지주택공사				
6063	장기동	산	85	-	6	임	397	-	-	397	한국토지주택공사				
6064	장기동	산	85	-	7	임	1,437	-	-	1,437	한국토지주택공사				
6065	장기동	산	86	-	0	임	1,388	-	-	1,388	한국토지주택공사				
6066	장기동	산	88	-	0	임	21,818	-	-	21,818	한국토지주택공사				
6067	장기동	산	89	-	0	임	1,884	-	-	1,884	한국토지주택공사				
6068	장기동	산	90	-	1	임	8,959	-	-	8,959	한국토지주택공사				
6069	장기동	산	90	-	3	임	5,157	-	-	5,157	한국토지주택공사				
6070	장기동	산	90	-	4	임	21,806	-	-	21,806	한국토지주택공사				
6071	장기동	산	90	-	6	임	1,091	-	-	1,091	한국토지주택공사				
6072	장기동	산	90	-	8	임	496	-	-	496	한국토지주택공사				
6073	장기동	산	91	-	1	임	9,359	-	-	9,359	한국토지주택공사				
6074	장기동	산	91	-	2	임	298	-	-	298	한국토지주택공사				
6075	장기동	산	92	-	0	임	339	-	-	339	한국토지주택공사				
6076	장기동	산	92	-	1	임	1,644	-	-	1,644	한국토지주택공사				
6077	장기동	산	93	-	1	임	12,771	-	-	12,771	한국토지주택공사				
6078	장기동	산	93	-	2	임	3	-	-	3	한국토지주택공사				
6079	장기동	산	94	-	0	임	2,517	-	-	2,517	한국토지주택공사				
6080	장기동	산	96	-	3	구	198	198	-	-	한국토지주택공사				
6081	장기동	산	100	-	3	임	397	-	-	397	한국토지주택공사				
6082	장기동	산	104	-	1	구	397	397	-	-	한국토지주택공사				
6083	장기동	산	104	-	3	임	397	397	-	-	한국토지주택공사				
6084	장기동	산	105	-	7	임	89	89	-	-	한국토지주택공사				
6085	장기동	산	106	-	2	구	397	397	-	-	한국토지주택공사				
6086	장기동	산	106	-	7	임	280	280	-	-	한국토지주택공사				
6087	장기동	산	112	-	2	임	256	256	-	-	한국토지주택공사				
6088	장기동	산	112	-	4	임	160	160	-	-	한국토지주택공사				
6089	장기동	산	112	-	5	임	1,766	1,766	-	-	한국토지주택공사				
6090	장기동	산	115	-	0	임	2,827	2,827	-	-	한국토지주택공사				
6091	장기동	산	115	-	1	임	733	733	-	-	한국토지주택공사				
6092	장기동	산	116	-	3	임	1,091	1,091	-	-	한국토지주택공사				
6093	장기동	산	116	-	5	임	252	252	-	-	한국토지주택공사				
6094	장기동	산	116	-	10	임	4,712	4,712	-	-	한국토지주택공사				
6095	장기동	산	118	-	3	임	198	198	-	-	한국토지주택공사				
6096	장기동	산	132	-	7	임	2,467	2,467	-	-	한국토지주택공사				
6097	장기동	산	180	-	12	임	26,696	26,696	-	-	한국토지주택공사				
6098	장기동	산	180	-	14	임	397	397	-	-	한국토지주택공사				
6099	장기동	산	180	-	15	도	793	793	-	-	한국토지주택공사				
6100	장기동	산	180	-	19	임	8,219	8,219	-	-	한국토지주택공사				

연번	소재지	지번			지목	면적(㎡)				소유자		관계인			
		산	본번	부번		공부상 면적	편입면적			성명	주소	성명	주소	소유권이외의권리 종류및내용	
							1단계	2단계	3단계						
6101	장기동	산	180	-	36	임	303	-	-	303	한국토지주택공사				
6102	장기동	산	180	-	38	임	898	-	-	898	한국토지주택공사				
6103	장기동	산	180	-	39	임	324	-	-	324	한국토지주택공사				
6104	장기동	산	180	-	42	임	440	440	-	-	한국토지주택공사				
6105	장기동	산	180	-	43	임	236	236	-	-	한국토지주택공사				
6106	장기동	산	180	-	44	임	1,203	1,203	-	-	한국토지주택공사				
6107	장기동	산	180	-	49	임	15,377	15,377	-	-	한국토지주택공사				
6108	장기동	산	180	-	50	임	86	86	-	-	한국토지주택공사				
6109	장기동	산	180	-	51	임	9	-	-	9	한국토지주택공사				
6110	장기동	산	181	-	0	임	1,500	1,500	-	-	한국토지주택공사				
6111	장기동	산	188	-	5	임	4,078	-	-	4,078	한국토지주택공사				
6112	장기동	산	192	-	0	임	1,289	1,289	-	-	한국토지주택공사				
6113	장기동	산	192	-	1	임	496	496	-	-	한국토지주택공사				
6114	장기동	산	193	-	0	임	6,149	6,149	-	-	한국토지주택공사				
6115	장기동	산	205	-	1	임	4,342	-	-	4,342	한국토지주택공사				
6116	장기동	산	205	-	2	임	13,719	-	-	13,719	한국토지주택공사				
6117	장기동	산	205	-	3	임	42	-	-	42	한국토지주택공사				
6118	장기동	산	206	-	0	임	893	-	-	893	한국토지주택공사				
6119	장기동	산	207	-	0	임	3,570	-	-	3,570	한국토지주택공사				
6120	장기동	산	207	-	1	임	2,380	-	-	2,380	한국토지주택공사				
6121	장기동	산	208	-	0	임	595	-	-	595	한국토지주택공사				
6122	장기동	산	209	-	0	임	11,924	-	-	11,924	한국토지주택공사				
6123	장기동	산	209	-	1	임	2,555	-	-	2,555	한국토지주택공사				
6124	장기동	산	210	-	0	임	9,917	-	-	9,917	한국토지주택공사				
6125	장기동	산	211	-	0	임	9,002	-	-	9,002	한국토지주택공사				
6126	장기동	산	211	-	1	임	1,176	-	-	1,176	한국토지주택공사				
6127	장기동	산	211	-	2	임	1,223	-	-	1,223	한국토지주택공사				
6128	장기동	산	211	-	3	임	1,960	-	-	1,960	한국토지주택공사				
6129	장기동	산	211	-	4	임	460	-	-	460	한국토지주택공사				
6130	장기동	산	211	-	5	임	460	-	-	460	한국토지주택공사				
6131	장기동	산	212	-	0	임	4,661	-	-	4,661	한국토지주택공사				
6132	장기동	산	213	-	0	임	4,364	-	-	4,364	한국토지주택공사				
6133	장기동	산	214	-	0	임	2,678	-	-	2,678	한국토지주택공사				
6134	장기동	산	215	-	0	임	6,050	-	-	6,050	한국토지주택공사				
6135	장기동	산	221	-	1	임	1,289	-	-	1,289	한국토지주택공사				
6136	장기동	산	221	-	2	임	17,492	-	-	17,492	한국토지주택공사				
6137	장기동	산	222	-	0	임	1,388	-	-	1,388	한국토지주택공사				
6138	장기동	산	223	-	0	임	5,793	-	-	5,793	한국토지주택공사				
6139	장기동	산	223	-	2	임	2,130	-	-	2,130	한국토지주택공사				
6140	장기동	산	224	-	2	임	397	-	-	397	한국토지주택공사				
6141	장기동	산	224	-	5	임	3,585	-	-	3,585	한국토지주택공사				
6142	장기동	산	224	-	7	임	883	-	-	883	한국토지주택공사				
6143	장기동	산	224	-	8	임	196	-	-	196	한국토지주택공사				
6144	장기동	산	224	-	11	임	18,528	-	-	18,528	한국토지주택공사				
6145	장기동	산	224	-	12	임	10,496	-	-	10,496	한국토지주택공사				
6146	장기동	산	224	-	14	임	6,210	-	-	6,210	한국토지주택공사				
6147	장기동	산	225	-	3	임	813	-	-	813	한국토지주택공사				
6148	장기동	산	226	-	3	임	181	181	-	-	한국토지주택공사				
6149	장기동	산	226	-	4	임	455	455	-	-	한국토지주택공사				
6150	장기동	산	226	-	5	임	455	455	-	-	한국토지주택공사				
6151	장기동	산	228	-	1	임	1,248	1,248	-	-	한국토지주택공사				
6152	장기동	산	228	-	3	임	621	621	-	-	한국토지주택공사				
6153	장기동	산	228	-	7	임	1,190	1,190	-	-	한국토지주택공사				
6154	장기동	산	228	-	9	임	41	41	-	-	한국토지주택공사				
6155	장기동	산	228	-	10	임	799	799	-	-	한국토지주택공사				

연번	소재지	지번			지목	면적(㎡)				소유자		관계인		
		산	본번	부번		공부상 면적	편입면적			성명	주소	성명	주소	소유권이외의권리 종류및내용
							1단계	2단계	3단계					
6156	장기동	산	228	- 11	임	266	266	-	-	한국토지주택공사				
6157	장기동	산	229	- 1	임	7,933	7,933	-	-	한국토지주택공사				
6158	장기동	산	229	- 3	임	794	794	-	-	한국토지주택공사				
6159	장기동	산	231	- 7	임	3,273	3,273	-	-	한국토지주택공사				
6160	장기동	산	231	- 9	임	9,567	9,567	-	-	한국토지주택공사				
6161	장기동	산	231	- 16	임	397	397	-	-	한국토지주택공사				
6162	장기동	산	231	- 22	임	762	762	-	-	한국토지주택공사				
6163	장기동	산	231	- 23	임	466	466	-	-	한국토지주택공사				
6164	장기동	산	231	- 24	임	223	-	-	223	한국토지주택공사				
6165	장기동	산	231	- 25	임	351	-	-	351	한국토지주택공사				
6166	장기동	산	231	- 27	임	5,336	5,336	-	-	한국토지주택공사				
6167	장기동	산	231	- 29	임	5,085	5,085	-	-	한국토지주택공사				
6168	장기동	산	231	- 31	임	707	707	-	-	한국토지주택공사				
6169	장기동	산	231	- 32	임	662	662	-	-	한국토지주택공사				
6170	장기동	산	232	- 0	임	463	463	-	-	한국토지주택공사				
6171	장기동	산	232	- 1	임	430	430	-	-	한국토지주택공사				
6172	장기동	산	235	- 1	구	196	-	-	196	한국토지주택공사				
6173	장기동	산	236	- 2	임	595	595	-	-	한국토지주택공사				
6174	장기동	산	237	- 0	임	2,381	2,381	-	-	한국토지주택공사				
6175	장기동	산	243	- 2	임	57	-	-	57	한국토지주택공사				
6176	장기동	산	243	- 5	임	87	-	-	87	한국토지주택공사				
6177	장기동	산	243	- 6	임	54	-	-	54	한국토지주택공사				
6178	장기동	산	243	- 9	임	500	-	-	500	한국토지주택공사				
6179	장기동	산	249	- 1	임	110	110	-	-	한국토지주택공사				
6180	장기동	산	252	- 3	임	131	131	-	-	한국토지주택공사				
6181	장기동	산	252	- 4	임	103	103	-	-	한국토지주택공사				
6182	장기동	산	252	- 5	임	34	34	-	-	한국토지주택공사				
6183	마산동		1	- 0	장	1,317	-	-	1,317	한국토지주택공사				
6184	마산동		1	- 1	전	274	-	-	274	한국토지주택공사				
6185	마산동		1	- 2	목	1,561	-	-	1,561	한국토지주택공사				
6186	마산동		1	- 3	대	620	-	-	620	한국토지주택공사				
6187	마산동		1	- 7	임	1,055	-	-	1,055	한국토지주택공사				
6188	마산동		1	- 8	목	608	-	-	608	한국토지주택공사				
6189	마산동		1	- 13	목	555	-	-	555	한국토지주택공사				
6190	마산동		1	- 15	임	1,119	-	-	1,119	한국토지주택공사				
6191	마산동		1	- 16	임	996	-	-	996	한국토지주택공사				
6192	마산동		2	- 1	전	615	-	-	615	한국토지주택공사				
6193	마산동		2	- 2	도	331	-	-	331	한국토지주택공사				
6194	마산동		3	- 0	장	3,025	-	-	3,025	한국토지주택공사				
6195	마산동		3	- 1	전	532	-	-	532	한국토지주택공사				
6196	마산동		4	- 0	전	1,141	-	-	1,141	한국토지주택공사				
6197	마산동		4	- 1	목	465	-	-	465	한국토지주택공사				
6198	마산동		4	- 2	창	1,351	-	-	1,351	한국토지주택공사				
6199	마산동		4	- 4	대	201	-	-	201	한국토지주택공사				
6200	마산동		4	- 6	전	486	-	-	486	한국토지주택공사				
6201	마산동		4	- 7	전	69	-	-	69	한국토지주택공사				
6202	마산동		4	- 8	전	96	-	-	96	한국토지주택공사				
6203	마산동		4	- 9	전	1,152	-	-	1,152	한국토지주택공사				
6204	마산동		4	- 10	전	267	-	-	267	한국토지주택공사				
6205	마산동		4	- 11	전	12,838	-	-	12,838	한국토지주택공사				
6206	마산동		5	- 1	전	3,022	-	-	3,022	한국토지주택공사				
6207	마산동		6	- 0	전	194	-	-	194	한국토지주택공사				
6208	마산동		7	- 0	장	5,425	-	-	5,425	한국토지주택공사				
6209	마산동		7	- 1	답	202	-	-	202	한국토지주택공사				
6210	마산동		7	- 2	답	53	-	-	53	한국토지주택공사				

연번	소재지	지번			지목	면적(㎡)			소유자		관계인			
		산	본번	부번		공부상 면적	편입면적			성명	주소	성명	주소	소유권이외의권리 종류및내용
							1단계	2단계	3단계					
6211	마산동		7	- 3	답	76	-	-	76	한국토지주택공사				
6212	마산동		8	- 0	전	684	-	-	684	한국토지주택공사				
6213	마산동		8	- 1	전	3,476	-	-	3,476	한국토지주택공사				
6214	마산동		9	- 0	답	3,419	-	-	3,419	한국토지주택공사				
6215	마산동		9	- 1	전	75	-	-	75	한국토지주택공사				
6216	마산동		9	- 2	도	344	-	-	344	한국토지주택공사				
6217	마산동		10	- 0	전	1,359	-	-	1,359	한국토지주택공사				
6218	마산동		10	- 1	전	1,098	-	-	1,098	한국토지주택공사				
6219	마산동		10	- 2	전	3,414	-	-	3,414	한국토지주택공사				
6220	마산동		10	- 3	임	3,084	-	-	3,084	한국토지주택공사				
6221	마산동		11	- 0	전	106	-	-	106	한국토지주택공사				
6222	마산동		11	- 1	전	446	-	-	446	한국토지주택공사				
6223	마산동		12	- 0	답	1,220	-	-	1,220	한국토지주택공사				
6224	마산동		13	- 0	전	694	-	-	694	한국토지주택공사				
6225	마산동		14	- 0	답	1,736	-	-	1,736	한국토지주택공사				
6226	마산동		15	- 0	답	2,902	-	-	2,902	한국토지주택공사				
6227	마산동		16	- 0	답	3,623	-	-	3,623	한국토지주택공사				
6228	마산동		17	- 0	구	124	-	-	124	한국토지주택공사				
6229	마산동		17	- 1	답	32	-	-	32	한국토지주택공사				
6230	마산동		17	- 2	구	580	-	-	580	한국토지주택공사				
6231	마산동		17	- 4	구	474	-	-	474	한국토지주택공사				
6232	마산동		17	- 5	답	1,020	-	-	1,020	한국토지주택공사				
6233	마산동		18	- 1	구	355	-	-	355	한국토지주택공사				
6234	마산동		23	- 0	임	218	-	218	-	한국토지주택공사				
6235	마산동		25	- 0	답	347	-	-	347	한국토지주택공사				
6236	마산동		26	- 0	전	714	-	-	714	한국토지주택공사				
6237	마산동		27	- 0	임	258	-	-	258	한국토지주택공사				
6238	마산동		28	- 0	답	787	-	-	787	한국토지주택공사				
6239	마산동		29	- 3	답	1,134	-	-	1,134	한국토지주택공사				
6240	마산동		29	- 5	답	321	-	-	321	한국토지주택공사				
6241	마산동		29	- 6	전	294	-	-	294	한국토지주택공사				
6242	마산동		30	- 0	답	142	-	-	142	한국토지주택공사				
6243	마산동		31	- 1	대	165	-	-	165	한국토지주택공사				
6244	마산동		32	- 0	답	60	-	-	60	한국토지주택공사				
6245	마산동		33	- 0	전	116	-	-	116	한국토지주택공사				
6246	마산동		35	- 0	전	271	-	-	271	한국토지주택공사				
6247	마산동		36	- 0	대	1,045	-	-	1,045	한국토지주택공사				
6248	마산동		37	- 0	대	1,336	-	-	1,336	한국토지주택공사				
6249	마산동		38	- 1	전	744	-	-	744	한국토지주택공사				
6250	마산동		38	- 2	대	473	-	-	473	한국토지주택공사				
6251	마산동		39	- 0	대	549	-	-	549	한국토지주택공사				
6252	마산동		40	- 0	대	136	-	-	136	한국토지주택공사				
6253	마산동		41	- 1	전	691	-	-	691	한국토지주택공사				
6254	마산동		41	- 2	도	23	-	-	23	한국토지주택공사				
6255	마산동		42	- 1	대	764	-	-	764	한국토지주택공사				
6256	마산동		42	- 2	도	40	-	-	40	한국토지주택공사				
6257	마산동		43	- 0	대	516	-	-	516	한국토지주택공사				
6258	마산동		46	- 0	전	192	-	-	192	한국토지주택공사				
6259	마산동		47	- 1	구	366	-	-	366	한국토지주택공사				
6260	마산동		48	- 2	답	307	-	-	307	한국토지주택공사				
6261	마산동		48	- 3	구	724	-	-	724	한국토지주택공사				
6262	마산동		48	- 4	전	211	-	-	211	한국토지주택공사				
6263	마산동		49	- 0	전	2,060	-	-	2,060	한국토지주택공사				
6264	마산동		50	- 1	도	40	-	-	40	한국토지주택공사				
6265	마산동		50	- 3	전	5,504	-	-	5,504	한국토지주택공사				



연번	소재지	지번			지목	면적(㎡)			소유자		관계인			
		산	본번	부번		공부상 면적	편입면적			성명	주소	성명	주소	소유권이외의권리 종류및내용
							1단계	2단계	3단계					
6266	마산동		50	- 4	대	1,309	-	-	1,309	한국토지주택공사				
6267	마산동		50	- 7	잡	358	-	-	358	한국토지주택공사				
6268	마산동		50	- 8	도	30	-	-	30	한국토지주택공사				
6269	마산동		50	- 9	구	772	-	-	772	한국토지주택공사				
6270	마산동		50	- 10	전	585	-	-	585	한국토지주택공사				
6271	마산동		50	- 11	도	31	-	-	31	한국토지주택공사				
6272	마산동		50	- 12	전	269	-	-	269	한국토지주택공사				
6273	마산동		51	- 1	전	608	-	-	608	한국토지주택공사				
6274	마산동		51	- 2	전	417	-	-	417	한국토지주택공사				
6275	마산동		52	- 0	답	11,693	-	-	11,693	한국토지주택공사				
6276	마산동		53	- 1	임	448	-	-	448	한국토지주택공사				
6277	마산동		54	- 0	전	787	-	-	787	한국토지주택공사				
6278	마산동		55	- 0	전	1,959	-	-	1,959	한국토지주택공사				
6279	마산동		55	- 1	구	332	-	-	332	한국토지주택공사				
6280	마산동		56	- 0	전	1,927	-	-	1,927	한국토지주택공사				
6281	마산동		58	- 1	전	1,917	-	-	1,917	한국토지주택공사				
6282	마산동		58	- 2	도	86	-	-	86	한국토지주택공사				
6283	마산동		59	- 1	도	40	-	-	40	한국토지주택공사				
6284	마산동		59	- 2	전	582	-	-	582	한국토지주택공사				
6285	마산동		59	- 3	도	40	-	-	40	한국토지주택공사				
6286	마산동		60	- 1	임	36	-	-	36	한국토지주택공사				
6287	마산동		60	- 2	도	17	-	-	17	한국토지주택공사				
6288	마산동		61	- 1	전	955	-	-	955	한국토지주택공사				
6289	마산동		61	- 2	전	694	-	-	694	한국토지주택공사				
6290	마산동		61	- 3	도	46	-	-	46	한국토지주택공사				
6291	마산동		62	- 0	답	2,824	-	-	2,824	한국토지주택공사				
6292	마산동		62	- 1	답	1,583	-	-	1,583	한국토지주택공사				
6293	마산동		62	- 2	답	1,896	-	-	1,896	한국토지주택공사				
6294	마산동		63	- 0	전	734	-	-	734	한국토지주택공사				
6295	마산동		65	- 0	전	330	-	-	330	한국토지주택공사				
6296	마산동		65	- 1	전	500	-	-	500	한국토지주택공사				
6297	마산동		66	- 0	대	317	-	-	317	한국토지주택공사				
6298	마산동		67	- 0	답	1,409	-	-	1,409	한국토지주택공사				
6299	마산동		69	- 2	도	145	-	-	145	한국토지주택공사				
6300	마산동		70	- 1	전	383	-	-	383	한국토지주택공사				
6301	마산동		70	- 2	도	132	-	-	132	한국토지주택공사				
6302	마산동		71	- 0	전	238	-	-	238	한국토지주택공사				
6303	마산동		72	- 0	대	1,124	-	-	1,124	한국토지주택공사				
6304	마산동		72	- 1	도	328	-	-	328	국(국토교통부)				
6305	마산동		73	- 0	전	672	-	-	672	한국토지주택공사				
6306	마산동		73	- 1	잡	273	-	-	273	한국토지주택공사				
6307	마산동		75	- 0	답	450	-	-	450	한국토지주택공사				
6308	마산동		76	- 0	전	1,329	-	-	1,329	한국토지주택공사				
6309	마산동		77	- 1	도	56	-	-	56	한국토지주택공사				
6310	마산동		77	- 2	목	1,084	-	-	1,084	한국토지주택공사				
6311	마산동		78	- 1	전	608	-	-	608	한국토지주택공사				
6312	마산동		78	- 2	대	278	-	-	278	한국토지주택공사				
6313	마산동		79	- 1	대	469	-	-	469	한국토지주택공사				
6314	마산동		81	- 0	전	272	-	-	272	한국토지주택공사				
6315	마산동		81	- 3	잡	314	-	-	314	한국토지주택공사				
6316	마산동		82	- 2	답	52	-	-	52	한국토지주택공사				
6317	마산동		83	- 1	전	1,264	-	-	1,264	한국토지주택공사				
6318	마산동		83	- 4	전	151	-	-	151	한국토지주택공사				
6319	마산동		83	- 5	답	82	-	-	82	한국토지주택공사				
6320	마산동		84	- 1	전	744	-	-	744	한국토지주택공사				

연번	소재지	지번			지목	면적(㎡)			소유자		관계인			
		산	본번	부번		공부상 면적	편입면적			성명	주소	성명	주소	소유권이외의권리 종류및내용
							1단계	2단계	3단계					
6321	마산동		84	- 2	전	96	-	-	96	한국토지주택공사				
6322	마산동		85	- 2	대	1,014	-	-	1,014	한국토지주택공사				
6323	마산동		85	- 3	대	452	-	-	452	한국토지주택공사				
6324	마산동		85	- 4	전	198	-	-	198	한국토지주택공사				
6325	마산동		85	- 7	전	229	-	-	229	한국토지주택공사				
6326	마산동		85	- 8	구	2	-	-	2	한국토지주택공사				
6327	마산동		86	- 0	답	397	-	-	397	한국토지주택공사				
6328	마산동		87	- 0	답	7,894	-	-	7,894	한국토지주택공사				
6329	마산동		88	- 0	전	281	-	-	281	한국토지주택공사				
6330	마산동		90	- 0	답	280	-	-	280	한국토지주택공사				
6331	마산동		99	- 0	답	3,425	3,425	-	-	한국토지주택공사				
6332	마산동		100	- 1	전	1,726	1,726	-	-	한국토지주택공사				
6333	마산동		100	- 2	전	1,749	1,749	-	-	한국토지주택공사				
6334	마산동		100	- 3	전	466	466	-	-	한국토지주택공사				
6335	마산동		103	- 1	전	717	-	-	717	한국토지주택공사				
6336	마산동		103	- 2	대	237	-	-	237	한국토지주택공사				
6337	마산동		103	- 4	구	1,925	-	-	1,925	한국토지주택공사				
6338	마산동		103	- 5	전	1,441	-	-	1,441	한국토지주택공사				
6339	마산동		103	- 6	전	512	-	-	512	한국토지주택공사				
6340	마산동		104	- 0	전	932	-	-	932	한국토지주택공사				
6341	마산동		104	- 1	전	367	-	-	367	한국토지주택공사				
6342	마산동		104	- 3	전	73	-	-	73	한국토지주택공사				
6343	마산동		105	- 1	도	13	-	-	13	한국토지주택공사				
6344	마산동		105	- 2	답	195	-	-	195	한국토지주택공사				
6345	마산동		106	- 1	도	13	-	-	13	한국토지주택공사				
6346	마산동		106	- 2	답	185	-	-	185	한국토지주택공사				
6347	마산동		107	- 0	전	317	-	-	317	한국토지주택공사				
6348	마산동		107	- 1	전	102	-	-	102	한국토지주택공사				
6349	마산동		107	- 2	도	13	-	-	13	한국토지주택공사				
6350	마산동		107	- 3	도	10	-	-	10	한국토지주택공사				
6351	마산동		108	- 0	전	142	-	-	142	한국토지주택공사				
6352	마산동		109	- 1	전	400	-	-	400	한국토지주택공사				
6353	마산동		109	- 2	대	823	-	-	823	한국토지주택공사				
6354	마산동		110	- 0	전	198	-	-	198	한국토지주택공사				
6355	마산동		111	- 1	답	241	-	-	241	한국토지주택공사				
6356	마산동		111	- 2	도	3	-	-	3	한국토지주택공사				
6357	마산동		112	- 0	전	602	-	-	602	한국토지주택공사				
6358	마산동		113	- 0	전	344	-	-	344	한국토지주택공사				
6359	마산동		114	- 0	전	1,936	-	-	1,936	한국토지주택공사				
6360	마산동		114	- 1	전	1,349	-	-	1,349	한국토지주택공사				
6361	마산동		114	- 2	구	175	-	-	175	한국토지주택공사				
6362	마산동		114	- 3	전	937	-	-	937	한국토지주택공사				
6363	마산동		114	- 4	답	1,630	-	-	1,630	한국토지주택공사				
6364	마산동		114	- 5	도	46	-	-	46	한국토지주택공사				
6365	마산동		114	- 6	도	60	-	-	60	한국토지주택공사				
6366	마산동		114	- 7	도	347	-	-	347	한국토지주택공사				
6367	마산동		114	- 9	전	2,368	-	-	2,368	한국토지주택공사				
6368	마산동		114	- 12	전	66	-	-	66	한국토지주택공사				
6369	마산동		114	- 13	구	2,074	-	-	2,074	한국토지주택공사				
6370	마산동		114	- 14	답	1,188	-	-	1,188	한국토지주택공사				
6371	마산동		114	- 15	임	3,604	-	-	3,604	한국토지주택공사				
6372	마산동		114	- 16	임	3,636	-	-	3,636	한국토지주택공사				
6373	마산동		114	- 17	대	485	-	-	485	한국토지주택공사				
6374	마산동		114	- 18	임	269	-	-	269	한국토지주택공사				
6375	마산동		115	- 1	도	63	-	-	63	한국토지주택공사				

연번	소재지	지번			지목	면적(㎡)			소유자		관계인			
		산	본번	부번		공부상 면적	편입면적			성명	주소	성명	주소	소유권이외의권리 종류및내용
							1단계	2단계	3단계					
6376	마산동		115	- 2	전	54	-	-	54	한국토지주택공사				
6377	마산동		115	- 3	구	1,513	-	-	1,513	한국토지주택공사				
6378	마산동		115	- 4	전	483	-	-	483	한국토지주택공사				
6379	마산동		116	- 2	답	4,497	-	-	4,497	한국토지주택공사				
6380	마산동		116	- 5	답	549	-	-	549	한국토지주택공사				
6381	마산동		116	- 8	구	78	-	-	78	한국토지주택공사				
6382	마산동		118	- 0	답	2,043	2,043	-	-	한국토지주택공사				
6383	마산동		119	- 1	전	698	698	-	-	한국토지주택공사				
6384	마산동		120	- 1	전	674	674	-	-	한국토지주택공사				
6385	마산동		120	- 2	전	1,144	1,144	-	-	한국토지주택공사				
6386	마산동		121	- 0	전	1,904	1,904	-	-	한국토지주택공사				
6387	마산동		124	- 0	전	594	-	-	594	한국토지주택공사				
6388	마산동		124	- 1	전	298	-	-	298	한국토지주택공사				
6389	마산동		124	- 2	구	158	-	-	158	한국토지주택공사				
6390	마산동		124	- 3	전	352	-	-	352	한국토지주택공사				
6391	마산동		125	- 1	전	73	-	-	73	한국토지주택공사				
6392	마산동		125	- 4	전	79	-	-	79	한국토지주택공사				
6393	마산동		127	- 2	전	126	-	-	126	한국토지주택공사				
6394	마산동		128	- 1	대	621	-	-	621	한국토지주택공사				
6395	마산동		128	- 2	도	172	-	-	172	한국토지주택공사				
6396	마산동		129	- 0	대	1,160	-	-	1,160	한국토지주택공사				
6397	마산동		131	- 0	전	390	-	-	390	한국토지주택공사				
6398	마산동		133	- 2	전	433	433	-	-	한국토지주택공사				
6399	마산동		133	- 3	전	30	30	-	-	한국토지주택공사				
6400	마산동		134	- 3	전	450	450	-	-	한국토지주택공사				
6401	마산동		134	- 4	전	750	750	-	-	한국토지주택공사				
6402	마산동		134	- 5	답	357	357	-	-	한국토지주택공사				
6403	마산동		135	- 0	전	1,600	1,600	-	-	한국토지주택공사				
6404	마산동		139	- 1	전	1,302	-	-	1,302	한국토지주택공사				
6405	마산동		139	- 2	대	195	-	-	195	한국토지주택공사				
6406	마산동		139	- 3	답	360	-	-	360	한국토지주택공사				
6407	마산동		140	- 0	전	124	-	-	124	한국토지주택공사				
6408	마산동		140	- 1	구	18	-	-	18	한국토지주택공사				
6409	마산동		141	- 0	전	350	-	-	350	한국토지주택공사				
6410	마산동		142	- 0	대	212	-	-	212	한국토지주택공사				
6411	마산동		143	- 1	전	615	-	-	615	한국토지주택공사				
6412	마산동		143	- 2	대	488	-	-	488	한국토지주택공사				
6413	마산동		143	- 3	전	573	-	-	573	한국토지주택공사				
6414	마산동		143	- 4	전	496	-	-	496	한국토지주택공사				
6415	마산동		144	- 1	전	231	-	-	231	한국토지주택공사				
6416	마산동		144	- 2	도	23	-	-	23	김포시				
6417	마산동		144	- 3	구	91	-	-	91	한국토지주택공사				
6418	마산동		146	- 1	대	252	-	-	252	한국토지주택공사				
6419	마산동		146	- 3	도	79	-	-	79	한국토지주택공사				
6420	마산동		146	- 4	구	513	-	-	513	한국토지주택공사				
6421	마산동		146	- 6	전	1,711	-	-	1,711	한국토지주택공사				
6422	마산동		147	- 1	전	1,059	-	-	1,059	한국토지주택공사				
6423	마산동		147	- 2	도	36	-	-	36	한국토지주택공사				
6424	마산동		147	- 3	도	73	-	-	73	한국토지주택공사				
6425	마산동		147	- 4	전	152	-	-	152	한국토지주택공사				
6426	마산동		148	- 1	대	509	-	-	509	한국토지주택공사				
6427	마산동		148	- 2	대	357	-	-	357	한국토지주택공사				
6428	마산동		148	- 3	전	2,387	-	-	2,387	한국토지주택공사				
6429	마산동		148	- 4	구	6	-	-	6	한국토지주택공사				
6430	마산동		148	- 5	전	1,933	-	-	1,933	한국토지주택공사				

연번	소재지	지번			지목	면적(㎡)			소유자		관계인			
		산	본번	부번		공부상 면적	편입면적			성명	주소	성명	주소	소유권이외의권리 종류및내용
							1단계	2단계	3단계					
6431	마산동		148	- 6	임	306	-	-	306	한국토지주택공사				
6432	마산동		149	- 1	대	721	-	-	721	한국토지주택공사				
6433	마산동		149	- 2	대	733	-	-	733	한국토지주택공사				
6434	마산동		149	- 3	도	7	-	-	7	김포시				
6435	마산동		149	- 4	도	40	-	-	40	김포시				
6436	마산동		149	- 5	도	26	-	-	26	김포시				
6437	마산동		149	- 6	대	522	-	-	522	한국토지주택공사				
6438	마산동		149	- 7	임	73	-	-	73	한국토지주택공사				
6439	마산동		149	- 8	전	423	-	-	423	한국토지주택공사				
6440	마산동		150	- 0	대	522	-	-	522	한국토지주택공사				
6441	마산동		150	- 1	전	734	-	-	734	한국토지주택공사				
6442	마산동		151	- 1	전	998	-	-	998	한국토지주택공사				
6443	마산동		151	- 2	대	383	-	-	383	한국토지주택공사				
6444	마산동		152	- 0	전	3,724	-	-	3,724	한국토지주택공사				
6445	마산동		152	- 1	구	55	-	-	55	한국토지주택공사				
6446	마산동		153	- 0	전	83	-	-	83	한국토지주택공사				
6447	마산동		154	- 0	전	1,911	-	-	1,911	한국토지주택공사				
6448	마산동		155	- 1	전	1,969	-	-	1,969	한국토지주택공사				
6449	마산동		155	- 2	대	495	-	-	495	한국토지주택공사				
6450	마산동		155	- 3	구	77	-	-	77	한국토지주택공사				
6451	마산동		155	- 4	구	30	-	-	30	한국토지주택공사				
6452	마산동		155	- 5	장	1,369	-	-	1,369	한국토지주택공사				
6453	마산동		156	- 0	전	4,627	-	-	4,627	한국토지주택공사				
6454	마산동		156	- 1	구	24	-	-	24	한국토지주택공사				
6455	마산동		157	- 0	전	1,699	-	-	1,699	한국토지주택공사				
6456	마산동		158	- 0	전	397	-	-	397	한국토지주택공사				
6457	마산동		159	- 0	전	1,141	-	-	1,141	한국토지주택공사				
6458	마산동		160	- 0	답	2,638	-	-	2,638	한국토지주택공사				
6459	마산동		160	- 1	전	856	-	-	856	한국토지주택공사				
6460	마산동		160	- 2	전	1,091	-	-	1,091	한국토지주택공사				
6461	마산동		160	- 3	전	793	-	-	793	한국토지주택공사				
6462	마산동		161	- 0	전	641	-	-	641	한국토지주택공사				
6463	마산동		162	- 1	대	668	-	-	668	한국토지주택공사				
6464	마산동		162	- 2	전	912	-	-	912	한국토지주택공사				
6465	마산동		163	- 1	도	7	-	-	7	한국토지주택공사				
6466	마산동		163	- 2	대	460	-	-	460	한국토지주택공사				
6467	마산동		164	- 0	대	112	-	-	112	한국토지주택공사				
6468	마산동		164	- 1	대	86	-	-	86	한국토지주택공사				
6469	마산동		164	- 2	대	569	-	-	569	한국토지주택공사				
6470	마산동		164	- 3	전	636	-	-	636	한국토지주택공사				
6471	마산동		164	- 4	대	241	-	-	241	한국토지주택공사				
6472	마산동		164	- 5	도	7	-	-	7	한국토지주택공사				
6473	마산동		164	- 6	도	40	-	-	40	한국토지주택공사				
6474	마산동		164	- 7	도	43	-	-	43	한국토지주택공사				
6475	마산동		164	- 8	도	175	-	-	175	한국토지주택공사				
6476	마산동		164	- 9	대	279	-	-	279	한국토지주택공사				
6477	마산동		164	- 10	임	385	-	-	385	한국토지주택공사				
6478	마산동		164	- 11	전	662	-	-	662	한국토지주택공사				
6479	마산동		164	- 12	도	192	-	-	192	국(국토교통부)				
6480	마산동		164	- 13	도	357	-	-	357	국(국토교통부)				
6481	마산동		165	- 1	전	1,293	-	-	1,293	한국토지주택공사				
6482	마산동		165	- 2	도	3	-	-	3	한국토지주택공사				
6483	마산동		165	- 3	도	46	-	-	46	한국토지주택공사				
6484	마산동		165	- 4	대	220	-	-	220	한국토지주택공사				
6485	마산동		166	- 0	도	17	-	-	17	한국토지주택공사				

연번	소재지	지번			지목	면적(㎡)			소유자		관계인			
		산	본번	부번		공부상 면적	편입면적			성명	주소	성명	주소	소유권이외의권리 종류및내용
							1단계	2단계	3단계					
6486	마산동		166	- 1	전	853	-	-	853	한국토지주택공사				
6487	마산동		166	- 2	전	327	-	-	327	한국토지주택공사				
6488	마산동		166	- 3	장	724	-	-	724	한국토지주택공사				
6489	마산동		167	- 0	전	317	-	-	317	한국토지주택공사				
6490	마산동		168	- 0	전	810	-	-	810	한국토지주택공사				
6491	마산동		168	- 1	전	1,983	-	-	1,983	한국토지주택공사				
6492	마산동		168	- 2	전	99	-	-	99	한국토지주택공사				
6493	마산동		168	- 3	전	112	-	-	112	한국토지주택공사				
6494	마산동		169	- 1	대	502	-	-	502	한국토지주택공사				
6495	마산동		169	- 2	전	3,061	-	-	3,061	한국토지주택공사				
6496	마산동		170	- 1	도	13	-	-	13	한국토지주택공사				
6497	마산동		170	- 2	대	1,210	-	-	1,210	한국토지주택공사				
6498	마산동		171	- 0	대	370	-	-	370	한국토지주택공사				
6499	마산동		172	- 1	도	7	-	-	7	한국토지주택공사				
6500	마산동		172	- 2	대	324	-	-	324	한국토지주택공사				
6501	마산동		173	- 1	대	519	-	-	519	한국토지주택공사				
6502	마산동		173	- 2	도	195	-	-	195	한국토지주택공사				
6503	마산동		173	- 3	대	93	-	-	93	한국토지주택공사				
6504	마산동		174	- 0	대	483	-	-	483	한국토지주택공사				
6505	마산동		175	- 0	전	393	-	-	393	한국토지주택공사				
6506	마산동		176	- 0	대	1,359	-	-	1,359	한국토지주택공사				
6507	마산동		176	- 1	대	145	-	-	145	한국토지주택공사				
6508	마산동		176	- 2	전	522	-	-	522	한국토지주택공사				
6509	마산동		177	- 1	대	601	-	-	601	한국토지주택공사				
6510	마산동		177	- 2	대	434	-	-	434	한국토지주택공사				
6511	마산동		177	- 3	전	496	-	-	496	한국토지주택공사				
6512	마산동		177	- 4	전	211	-	-	211	한국토지주택공사				
6513	마산동		177	- 5	도	3	-	-	3	한국토지주택공사				
6514	마산동		177	- 6	도	13	-	-	13	한국토지주택공사				
6515	마산동		177	- 7	도	69	-	-	69	한국토지주택공사				
6516	마산동		177	- 8	도	46	-	-	46	한국토지주택공사				
6517	마산동		177	- 9	전	30	-	-	30	한국토지주택공사				
6518	마산동		177	- 10	대	21	-	-	21	한국토지주택공사				
6519	마산동		177	- 11	대	282	-	-	282	한국토지주택공사				
6520	마산동		177	- 12	대	24	-	-	24	한국토지주택공사				
6521	마산동		177	- 13	전	43	-	-	43	한국토지주택공사				
6522	마산동		178	- 0	대	1,845	-	-	1,845	한국토지주택공사				
6523	마산동		179	- 0	대	747	-	-	747	한국토지주택공사				
6524	마산동		180	- 0	대	714	-	-	714	한국토지주택공사				
6525	마산동		180	- 1	대	825	-	-	825	한국토지주택공사				
6526	마산동		181	- 0	답	331	-	-	331	한국토지주택공사				
6527	마산동		181	- 1	전	354	-	-	354	한국토지주택공사				
6528	마산동		181	- 2	전	248	-	-	248	한국토지주택공사				
6529	마산동		181	- 3	전	456	-	-	456	한국토지주택공사				
6530	마산동		182	- 0	답	1,000	-	-	1,000	한국토지주택공사				
6531	마산동		182	- 1	전	1,109	-	-	1,109	한국토지주택공사				
6532	마산동		182	- 2	답	384	-	-	384	한국토지주택공사				
6533	마산동		183	- 0	전	927	-	-	927	한국토지주택공사				
6534	마산동		183	- 1	전	928	-	-	928	한국토지주택공사				
6535	마산동		184	- 0	답	1,064	-	-	1,064	한국토지주택공사				
6536	마산동		185	- 0	답	1,045	-	-	1,045	한국토지주택공사				
6537	마산동		186	- 5	도	119	-	-	119	한국토지주택공사				
6538	마산동		187	- 0	전	2,231	-	-	2,231	한국토지주택공사				
6539	마산동		188	- 0	답	3,782	-	-	3,782	한국토지주택공사				
6540	마산동		189	- 0	전	3,422	-	-	3,422	한국토지주택공사				

연번	소재지	지번			지목	면적(㎡)			소유자		관계인			
		산	본번	부번		공부상 면적	편입면적		성명	주소	성명	주소	소유권이외의권리 종류및내용	
							1단계	2단계						3단계
6541	마산동		190	- 0	전	942	-	-	942	한국토지주택공사				
6542	마산동		191	- 0	전	740	-	-	740	한국토지주택공사				
6543	마산동		193	- 1	구	54	54	-	-	한국토지주택공사				
6544	마산동		194	- 1	전	792	-	-	792	한국토지주택공사				
6545	마산동		194	- 4	구	71	-	-	71	한국토지주택공사				
6546	마산동		194	- 7	전	578	-	-	578	한국토지주택공사				
6547	마산동		194	- 8	전	214	-	-	214	한국토지주택공사				
6548	마산동		195	- 1	전	1,174	-	-	1,174	한국토지주택공사				
6549	마산동		195	- 2	전	1,070	-	-	1,070	한국토지주택공사				
6550	마산동		195	- 3	구	24	-	-	24	한국토지주택공사				
6551	마산동		210	- 0	전	1,684	1,684	-	-	한국토지주택공사				
6552	마산동		210	- 5	도	204	-	-	204	한국토지주택공사				
6553	마산동		210	- 6	도	194	-	-	194	한국토지주택공사				
6554	마산동		210	- 11	장	659	659	-	-	한국토지주택공사				
6555	마산동		210	- 12	장	1,754	1,754	-	-	한국토지주택공사				
6556	마산동		210	- 13	임	186	186	-	-	한국토지주택공사				
6557	마산동		211	- 0	답	777	777	-	-	한국토지주택공사				
6558	마산동		214	- 0	장	2,750	2,750	-	-	한국토지주택공사				
6559	마산동		214	- 2	전	1,030	1,030	-	-	한국토지주택공사				
6560	마산동		214	- 3	전	690	690	-	-	한국토지주택공사				
6561	마산동		214	- 6	대	1,620	1,620	-	-	한국토지주택공사				
6562	마산동		214	- 7	장	2,238	2,238	-	-	한국토지주택공사				
6563	마산동		215	- 0	전	747	747	-	-	한국토지주택공사				
6564	마산동		215	- 1	전	523	523	-	-	한국토지주택공사				
6565	마산동		215	- 2	전	361	361	-	-	한국토지주택공사				
6566	마산동		215	- 3	전	406	406	-	-	한국토지주택공사				
6567	마산동		215	- 4	전	198	198	-	-	한국토지주택공사				
6568	마산동		215	- 5	장	1,878	1,878	-	-	한국토지주택공사				
6569	마산동		215	- 6	장	1,358	1,358	-	-	한국토지주택공사				
6570	마산동		215	- 7	도	110	110	-	-	한국토지주택공사				
6571	마산동		215	- 8	장	200	200	-	-	한국토지주택공사				
6572	마산동		215	- 10	도	61	61	-	-	김포시				
6573	마산동		215	- 11	도	128	128	-	-	김포시				
6574	마산동		215	- 12	도	163	163	-	-	국(국토교통부)				
6575	마산동		216	- 0	과	11,347	11,347	-	-	한국토지주택공사				
6576	마산동		218	- 0	답	3,720	3,720	-	-	한국토지주택공사				
6577	마산동		233	- 0	장	377	377	-	-	한국토지주택공사				
6578	마산동		233	- 1	장	2,677	2,677	-	-	한국토지주택공사				
6579	마산동		233	- 2	전	575	575	-	-	한국토지주택공사				
6580	마산동		233	- 3	대	1,344	1,344	-	-	한국토지주택공사				
6581	마산동		233	- 4	도	45	45	-	-	한국토지주택공사				
6582	마산동		234	- 1	답	374	374	-	-	한국토지주택공사				
6583	마산동		234	- 2	장	367	367	-	-	한국토지주택공사				
6584	마산동		234	- 3	장	2,479	2,479	-	-	한국토지주택공사				
6585	마산동		234	- 4	장	1,941	1,941	-	-	한국토지주택공사				
6586	마산동		234	- 5	장	150	150	-	-	한국토지주택공사				
6587	마산동		234	- 6	장	1,815	1,815	-	-	한국토지주택공사				
6588	마산동		234	- 7	장	204	204	-	-	한국토지주택공사				
6589	마산동		235	- 0	장	2,188	2,188	-	-	한국토지주택공사				
6590	마산동		235	- 2	도	86	86	-	-	한국토지주택공사				
6591	마산동		235	- 3	도	40	40	-	-	한국토지주택공사				
6592	마산동		236	- 0	장	2,975	2,975	-	-	한국토지주택공사				
6593	마산동		236	- 1	장	1,653	1,653	-	-	한국토지주택공사				
6594	마산동		236	- 2	장	1,498	1,498	-	-	한국토지주택공사				
6595	마산동		237	- 0	장	1,097	1,097	-	-	한국토지주택공사				

연번	소재지	지번			지목	면적(㎡)				소유자		관계인		
		산	본번	부번		공부상 면적	편입면적			성명	주소	성명	주소	소유권이외의권리 종류및내용
							1단계	2단계	3단계					
6596	마산동		237	- 1	장	1,364	1,364	-	-	한국토지주택공사				
6597	마산동		237	- 2	장	305	305	-	-	한국토지주택공사				
6598	마산동		237	- 3	장	524	524	-	-	한국토지주택공사				
6599	마산동		237	- 4	전	738	738	-	-	한국토지주택공사				
6600	마산동		237	- 5	잡	219	219	-	-	한국토지주택공사				
6601	마산동		238	- 0	전	1,441	1,441	-	-	한국토지주택공사				
6602	마산동		238	- 1	전	1,299	1,299	-	-	한국토지주택공사				
6603	마산동		238	- 2	장	1,871	1,871	-	-	한국토지주택공사				
6604	마산동		239	- 0	장	343	343	-	-	한국토지주택공사				
6605	마산동		239	- 1	장	1,389	1,389	-	-	한국토지주택공사				
6606	마산동		240	- 0	장	975	975	-	-	한국토지주택공사				
6607	마산동		241	- 0	답	1,269	1,269	-	-	한국토지주택공사				
6608	마산동		242	- 0	답	2,810	2,810	-	-	한국토지주택공사				
6609	마산동		243	- 0	답	1,395	1,395	-	-	한국토지주택공사				
6610	마산동		243	- 1	답	1,395	1,395	-	-	한국토지주택공사				
6611	마산동		244	- 1	답	1,488	1,488	-	-	한국토지주택공사				
6612	마산동		244	- 2	답	2,126	2,126	-	-	한국토지주택공사				
6613	마산동		244	- 3	답	1,524	1,524	-	-	한국토지주택공사				
6614	마산동		244	- 4	답	1,401	1,401	-	-	한국토지주택공사				
6615	마산동		245	- 0	답	1,071	1,071	-	-	한국토지주택공사				
6616	마산동		246	- 0	답	919	919	-	-	한국토지주택공사				
6617	마산동		247	- 0	답	1,719	1,719	-	-	한국토지주택공사				
6618	마산동		248	- 1	도	73	73	-	-	김포시				
6619	마산동		248	- 2	답	350	350	-	-	한국토지주택공사				
6620	마산동		248	- 3	답	461	461	-	-	한국토지주택공사				
6621	마산동		248	- 4	답	3,669	3,669	-	-	한국토지주택공사				
6622	마산동		248	- 5	답	684	684	-	-	한국토지주택공사				
6623	마산동		248	- 6	답	992	992	-	-	한국토지주택공사				
6624	마산동		248	- 7	답	201	201	-	-	한국토지주택공사				
6625	마산동		248	- 8	답	64	64	-	-	한국토지주택공사				
6626	마산동		248	- 9	답	597	597	-	-	한국토지주택공사				
6627	마산동		249	- 0	대	207	207	-	-	한국토지주택공사				
6628	마산동		249	- 1	대	165	165	-	-	한국토지주택공사				
6629	마산동		249	- 2	전	3,337	3,337	-	-	한국토지주택공사				
6630	마산동		249	- 3	전	1,239	1,239	-	-	한국토지주택공사				
6631	마산동		250	- 1	대	660	660	-	-	한국토지주택공사				
6632	마산동		250	- 2	답	2,972	2,972	-	-	한국토지주택공사				
6633	마산동		250	- 3	답	681	681	-	-	한국토지주택공사				
6634	마산동		250	- 4	답	269	269	-	-	한국토지주택공사				
6635	마산동		251	- 0	장	2,924	2,924	-	-	한국토지주택공사				
6636	마산동		251	- 1	도	25	25	-	-	한국토지주택공사				
6637	마산동		252	- 0	전	3,689	3,689	-	-	한국토지주택공사				
6638	마산동		253	- 0	대	264	264	-	-	한국토지주택공사				
6639	마산동		254	- 1	장	1,837	1,837	-	-	한국토지주택공사				
6640	마산동		254	- 2	전	298	298	-	-	한국토지주택공사				
6641	마산동		254	- 3	대	873	873	-	-	한국토지주택공사				
6642	마산동		255	- 1	장	1,491	1,491	-	-	한국토지주택공사				
6643	마산동		255	- 2	장	401	401	-	-	한국토지주택공사				
6644	마산동		257	- 0	전	284	284	-	-	한국토지주택공사				
6645	마산동		258	- 0	전	367	367	-	-	한국토지주택공사				
6646	마산동		259	- 0	전	198	198	-	-	한국토지주택공사				
6647	마산동		259	- 1	구	563	563	-	-	한국토지주택공사				
6648	마산동		259	- 3	대	555	555	-	-	한국토지주택공사				
6649	마산동		259	- 5	전	1,861	1,861	-	-	한국토지주택공사				
6650	마산동		259	- 6	전	6,245	6,245	-	-	한국토지주택공사				

연번	소재지	지번			지목	면적(㎡)				소유자		관계인		
		산	본번	부번		공부상 면적	편입면적			성명	주소	성명	주소	소유권이외의권리 종류및내용
							1단계	2단계	3단계					
6651	마산동		259	- 7	임	493	493	-	-	한국토지주택공사				
6652	마산동		259	- 8	대	499	499	-	-	한국토지주택공사				
6653	마산동		259	- 9	임	603	603	-	-	한국토지주택공사				
6654	마산동		260	- 0	전	1,211	1,211	-	-	한국토지주택공사				
6655	마산동		260	- 1	구	497	497	-	-	한국토지주택공사				
6656	마산동		260	- 2	전	266	266	-	-	한국토지주택공사				
6657	마산동		261	- 0	구	168	168	-	-	국(국토교통부)				
6658	마산동		261	- 1	전	1,280	1,280	-	-	한국토지주택공사				
6659	마산동		261	- 2	전	1,658	1,658	-	-	한국토지주택공사				
6660	마산동		262	- 1	전	277	277	-	-	한국토지주택공사				
6661	마산동		262	- 2	전	1,035	1,035	-	-	한국토지주택공사				
6662	마산동		262	- 3	구	249	249	-	-	한국토지주택공사				
6663	마산동		262	- 4	전	192	192	-	-	한국토지주택공사				
6664	마산동		262	- 5	대	375	375	-	-	한국토지주택공사				
6665	마산동		262	- 6	전	947	947	-	-	한국토지주택공사				
6666	마산동		262	- 7	전	284	284	-	-	한국토지주택공사				
6667	마산동		263	- 0	전	945	945	-	-	한국토지주택공사				
6668	마산동		266	- 0	전	727	727	-	-	한국토지주택공사				
6669	마산동		267	- 0	전	1,112	1,112	-	-	한국토지주택공사				
6670	마산동		267	- 1	구	286	286	-	-	한국토지주택공사				
6671	마산동		267	- 2	전	516	516	-	-	한국토지주택공사				
6672	마산동		268	- 0	전	488	488	-	-	한국토지주택공사				
6673	마산동		268	- 1	전	101	101	-	-	한국토지주택공사				
6674	마산동		268	- 2	대	258	258	-	-	한국토지주택공사				
6675	마산동		268	- 3	구	33	33	-	-	한국토지주택공사				
6676	마산동		268	- 4	구	231	231	-	-	한국토지주택공사				
6677	마산동		268	- 5	전	194	194	-	-	한국토지주택공사				
6678	마산동		268	- 6	전	213	213	-	-	한국토지주택공사				
6679	마산동		268	- 7	전	105	105	-	-	한국토지주택공사				
6680	마산동		269	- 0	전	291	291	-	-	한국토지주택공사				
6681	마산동		270	- 0	답	175	175	-	-	한국토지주택공사				
6682	마산동		271	- 0	대	546	546	-	-	한국토지주택공사				
6683	마산동		272	- 0	대	110	110	-	-	한국토지주택공사				
6684	마산동		272	- 1	구	189	189	-	-	한국토지주택공사				
6685	마산동		273	- 0	대	55	55	-	-	한국토지주택공사				
6686	마산동		273	- 2	대	595	595	-	-	한국토지주택공사				
6687	마산동		274	- 0	대	450	450	-	-	한국토지주택공사				
6688	마산동		276	- 0	대	536	-	-	536	한국토지주택공사				
6689	마산동		277	- 1	전	1,494	-	-	1,494	한국토지주택공사				
6690	마산동		277	- 2	전	2,341	-	-	2,341	한국토지주택공사				
6691	마산동		277	- 3	전	83	-	-	83	한국토지주택공사				
6692	마산동		277	- 4	전	397	-	-	397	한국토지주택공사				
6693	마산동		278	- 0	대	430	-	-	430	한국토지주택공사				
6694	마산동		279	- 0	전	317	-	-	317	한국토지주택공사				
6695	마산동		280	- 4	도	36	-	36	-	한국토지주택공사				
6696	마산동		281	- 1	구	61	61	-	-	한국토지주택공사				
6697	마산동		281	- 3	전	172	-	-	172	한국토지주택공사				
6698	마산동		281	- 5	도	33	33	-	-	한국토지주택공사				
6699	마산동		281	- 6	도	20	20	-	-	한국토지주택공사				
6700	마산동		281	- 7	답	1,261	1,261	-	-	한국토지주택공사				
6701	마산동		282	- 0	도	73	73	-	-	한국토지주택공사				
6702	마산동		282	- 1	구	387	387	-	-	한국토지주택공사				
6703	마산동		282	- 2	장	479	479	-	-	한국토지주택공사				
6704	마산동		283	- 0	답	1,318	1,318	-	-	한국토지주택공사				
6705	마산동		283	- 1	도	60	60	-	-	한국토지주택공사				



연번	소재지	지번			지목	면적(㎡)				소유자		관계인		
		산	본번	부번		공부상 면적	편입면적			성명	주소	성명	주소	소유권이외의권리 종류및내용
							1단계	2단계	3단계					
6706	마산동		283	- 2	도	13	13	-	-	한국토지주택공사				
6707	마산동		283	- 3	도	10	10	-	-	한국토지주택공사				
6708	마산동		283	- 4	구	37	37	-	-	한국토지주택공사				
6709	마산동		284	- 0	전	1,329	1,329	-	-	한국토지주택공사				
6710	마산동		284	- 1	도	10	10	-	-	한국토지주택공사				
6711	마산동		285	- 2	전	400	400	-	-	한국토지주택공사				
6712	마산동		285	- 3	전	79	79	-	-	한국토지주택공사				
6713	마산동		285	- 4	전	721	721	-	-	한국토지주택공사				
6714	마산동		285	- 5	전	645	645	-	-	한국토지주택공사				
6715	마산동		285	- 6	전	109	109	-	-	한국토지주택공사				
6716	마산동		285	- 7	전	311	311	-	-	한국토지주택공사				
6717	마산동		285	- 9	도	7	7	-	-	한국토지주택공사				
6718	마산동		285	- 10	도	20	20	-	-	한국토지주택공사				
6719	마산동		285	- 11	도	50	50	-	-	한국토지주택공사				
6720	마산동		285	- 12	구	26	26	-	-	한국토지주택공사				
6721	마산동		285	- 16	구	193	193	-	-	한국토지주택공사				
6722	마산동		286	- 0	답	992	992	-	-	한국토지주택공사				
6723	마산동		287	- 0	답	208	208	-	-	한국토지주택공사				
6724	마산동		288	- 0	답	721	721	-	-	한국토지주택공사				
6725	마산동		289	- 0	답	1,355	1,355	-	-	한국토지주택공사				
6726	마산동		290	- 0	전	635	635	-	-	한국토지주택공사				
6727	마산동		291	- 0	전	893	893	-	-	한국토지주택공사				
6728	마산동		292	- 0	답	1,726	1,726	-	-	한국토지주택공사				
6729	마산동		293	- 0	목	2,949	2,949	-	-	한국토지주택공사				
6730	마산동		294	- 2	답	1,028	1,028	-	-	한국토지주택공사				
6731	마산동		296	- 0	전	569	-	569	-	한국토지주택공사				
6732	마산동		297	- 0	전	397	-	397	-	한국토지주택공사				
6733	마산동		297	- 1	임	288	-	288	-	한국토지주택공사				
6734	마산동		300	- 0	답	2,334	2,334	-	-	한국토지주택공사				
6735	마산동		301	- 2	전	827	827	-	-	한국토지주택공사				
6736	마산동		302	- 1	전	1,597	1,597	-	-	한국토지주택공사				
6737	마산동		302	- 2	대	658	658	-	-	한국토지주택공사				
6738	마산동		302	- 4	대	793	793	-	-	한국토지주택공사				
6739	마산동		302	- 5	전	132	132	-	-	한국토지주택공사				
6740	마산동		303	- 1	대	429	429	-	-	한국토지주택공사				
6741	마산동		303	- 2	전	469	469	-	-	한국토지주택공사				
6742	마산동		303	- 3	대	843	843	-	-	한국토지주택공사				
6743	마산동		303	- 4	전	212	212	-	-	한국토지주택공사				
6744	마산동		303	- 5	전	1,505	1,505	-	-	한국토지주택공사				
6745	마산동		304	- 1	대	340	340	-	-	한국토지주택공사				
6746	마산동		304	- 2	전	2,463	2,463	-	-	한국토지주택공사				
6747	마산동		304	- 5	도	23	23	-	-	김포시				
6748	마산동		305	- 0	임	1,547	1,547	-	-	한국토지주택공사				
6749	마산동		306	- 0	전	410	410	-	-	한국토지주택공사				
6750	마산동		307	- 0	임	2,175	2,175	-	-	한국토지주택공사				
6751	마산동		308	- 0	임	3,006	3,006	-	-	한국토지주택공사				
6752	마산동		308	- 1	임	2,581	2,581	-	-	한국토지주택공사				
6753	마산동		309	- 0	임	860	860	-	-	한국토지주택공사				
6754	마산동		310	- 0	임	284	284	-	-	한국토지주택공사				
6755	마산동		311	- 0	임	1,217	1,217	-	-	한국토지주택공사				
6756	마산동		312	- 0	장	1,646	1,646	-	-	한국토지주택공사				
6757	마산동		312	- 1	장	1,646	1,646	-	-	한국토지주택공사				
6758	마산동		312	- 3	임	46	46	-	-	한국토지주택공사				
6759	마산동		313	- 2	장	1,646	1,646	-	-	한국토지주택공사				

연번	소재지	지번			지목	면적(㎡)			소유자		관계인			
		산	본번	부번		공부상 면적	편입면적			성명	주소	성명	주소	소유권이외의권리 종류및내용
							1단계	2단계	3단계					
6760	마산동		313	- 7	장	1,592	1,592	-	-	한국토지주택공사				
6761	마산동		313	- 15	도	40	-	40	-	한국토지주택공사				
6762	마산동		328	- 0	임	364	364	-	-	한국토지주택공사				
6763	마산동		342	- 1	전	1,388	-	-	1,388	한국토지주택공사				
6764	마산동		345	- 0	답	93	-	-	93	한국토지주택공사				
6765	마산동		355	- 3	답	141	-	141	-	한국토지주택공사				
6766	마산동		356	- 2	답	453	-	453	-	한국토지주택공사				
6767	마산동		358	- 0	답	992	992	-	-	한국토지주택공사				
6768	마산동		360	- 1	답	1,008	1,008	-	-	한국토지주택공사				
6769	마산동		361	- 3	답	1,588	-	1,588	-	한국토지주택공사				
6770	마산동		361	- 5	구	28	-	-	28	한국토지주택공사				
6771	마산동		365	- 1	답	1,248	1,248	-	-	한국토지주택공사				
6772	마산동		366	- 0	답	902	902	-	-	한국토지주택공사				
6773	마산동		374	- 5	답	162	-	162	-	한국토지주택공사				
6774	마산동		374	- 6	답	1,776	-	1,776	-	한국토지주택공사				
6775	마산동		382	- 0	답	1,421	1,421	-	-	한국토지주택공사				
6776	마산동		383	- 2	답	23	23	-	-	한국토지주택공사				
6777	마산동		384	- 1	도	56	-	56	-	한국토지주택공사				
6778	마산동		385	- 0	답	2,415	-	2,415	-	한국토지주택공사				
6779	마산동		385	- 1	도	93	-	93	-	한국토지주택공사				
6780	마산동		385	- 2	구	223	-	223	-	한국토지주택공사				
6781	마산동		386	- 0	전	2,208	-	2,208	-	한국토지주택공사				
6782	마산동		386	- 1	전	231	-	231	-	한국토지주택공사				
6783	마산동		386	- 2	전	374	-	374	-	한국토지주택공사				
6784	마산동		386	- 3	전	572	-	572	-	한국토지주택공사				
6785	마산동		386	- 4	전	245	-	245	-	한국토지주택공사				
6786	마산동		386	- 5	전	423	-	423	-	한국토지주택공사				
6787	마산동		386	- 6	구	440	-	440	-	한국토지주택공사				
6788	마산동		386	- 7	구	36	-	36	-	한국토지주택공사				
6789	마산동		386	- 8	장	2,304	-	2,304	-	한국토지주택공사				
6790	마산동		386	- 9	장	1,857	-	1,857	-	한국토지주택공사				
6791	마산동		387	- 0	전	106	-	106	-	한국토지주택공사				
6792	마산동		387	- 1	장	2,383	-	2,383	-	한국토지주택공사				
6793	마산동		387	- 2	장	450	-	450	-	한국토지주택공사				
6794	마산동		387	- 3	장	2,790	-	2,790	-	한국토지주택공사				
6795	마산동		387	- 4	임	528	-	528	-	한국토지주택공사				
6796	마산동		388	- 0	전	89	-	89	-	한국토지주택공사				
6797	마산동		389	- 3	도	43	-	43	-	한국토지주택공사				
6798	마산동		389	- 4	대	982	-	982	-	한국토지주택공사				
6799	마산동		389	- 5	도	401	-	401	-	한국토지주택공사				
6800	마산동		390	- 0	답	443	-	443	-	한국토지주택공사				
6801	마산동		390	- 1	도	10	-	10	-	한국토지주택공사				
6802	마산동		390	- 2	구	65	-	65	-	한국토지주택공사				
6803	마산동		391	- 1	구	77	-	77	-	한국토지주택공사				
6804	마산동		391	- 2	대	329	-	329	-	한국토지주택공사				
6805	마산동		391	- 3	도	3	-	3	-	한국토지주택공사				
6806	마산동		391	- 4	답	152	-	152	-	한국토지주택공사				
6807	마산동		391	- 6	도	13	-	13	-	한국토지주택공사				
6808	마산동		392	- 0	장	3,050	-	3,050	-	한국토지주택공사				
6809	마산동		395	- 0	장	1,220	-	1,220	-	한국토지주택공사				
6810	마산동		396	- 1	대	387	-	-	387	한국토지주택공사				
6811	마산동		396	- 2	전	655	-	-	655	한국토지주택공사				
6812	마산동		396	- 4	장	2,975	-	-	2,975	한국토지주택공사				
6813	마산동		397	- 0	전	1,339	-	-	1,339	한국토지주택공사				
6814	마산동		398	- 0	전	436	-	-	436	한국토지주택공사				

연번	소재지	지번			지목	면적(㎡)			소유자		관계인			
		산	본번	부번		공부상 면적	편입면적			성명	주소	성명	주소	소유권이외의권리 종류및내용
							1단계	2단계	3단계					
6815	마산동		399	- 0	전	1,021	-	-	1,021	한국토지주택공사				
6816	마산동		400	- 0	장	978	-	-	978	한국토지주택공사				
6817	마산동		400	- 1	장	1,557	-	-	1,557	한국토지주택공사				
6818	마산동		400	- 2	전	998	-	-	998	한국토지주택공사				
6819	마산동		400	- 3	도	20	-	-	20	한국토지주택공사				
6820	마산동		400	- 4	도	13	-	-	13	한국토지주택공사				
6821	마산동		400	- 5	도	44	-	-	44	한국토지주택공사				
6822	마산동		401	- 0	임	268	-	-	268	한국토지주택공사				
6823	마산동		402	- 0	임	344	-	-	344	한국토지주택공사				
6824	마산동		403	- 0	전	1,297	-	-	1,297	한국토지주택공사				
6825	마산동		403	- 1	전	578	-	-	578	한국토지주택공사				
6826	마산동		403	- 2	전	1,057	-	-	1,057	한국토지주택공사				
6827	마산동		403	- 3	전	351	-	-	351	한국토지주택공사				
6828	마산동		404	- 0	답	129	-	-	129	한국토지주택공사				
6829	마산동		405	- 0	대	826	-	-	826	한국토지주택공사				
6830	마산동		405	- 1	장	3,273	-	-	3,273	한국토지주택공사				
6831	마산동		405	- 2	도	201	-	-	201	한국토지주택공사				
6832	마산동		405	- 3	대	407	-	-	407	한국토지주택공사				
6833	마산동		405	- 4	장	1,650	-	-	1,650	한국토지주택공사				
6834	마산동		405	- 5	도	372	-	-	372	한국토지주택공사				
6835	마산동		405	- 6	장	2,057	-	-	2,057	한국토지주택공사				
6836	마산동		405	- 7	도	230	-	-	230	한국토지주택공사				
6837	마산동		405	- 8	장	1,368	-	-	1,368	한국토지주택공사				
6838	마산동		405	- 9	장	1,343	-	-	1,343	한국토지주택공사				
6839	마산동		405	- 10	도	221	-	-	221	한국토지주택공사				
6840	마산동		405	- 11	장	1,705	-	-	1,705	한국토지주택공사				
6841	마산동		405	- 12	도	225	-	-	225	한국토지주택공사				
6842	마산동		405	- 13	임	5,144	-	-	5,144	한국토지주택공사				
6843	마산동		405	- 14	장	2,664	-	-	2,664	한국토지주택공사				
6844	마산동		405	- 15	임	526	-	-	526	한국토지주택공사				
6845	마산동		405	- 16	대	330	-	-	330	한국토지주택공사				
6846	마산동		405	- 17	장	302	-	-	302	한국토지주택공사				
6847	마산동		406	- 1	임	201	-	-	201	한국토지주택공사				
6848	마산동		407	- 0	답	169	-	-	169	한국토지주택공사				
6849	마산동		408	- 0	전	605	-	-	605	한국토지주택공사				
6850	마산동		409	- 1	전	481	-	481	-	한국토지주택공사				
6851	마산동		409	- 2	답	507	-	507	-	한국토지주택공사				
6852	마산동		409	- 3	대	816	-	816	-	한국토지주택공사				
6853	마산동		409	- 4	전	727	-	727	-	한국토지주택공사				
6854	마산동		409	- 5	답	2,333	-	-	2,333	한국토지주택공사				
6855	마산동		409	- 10	장	303	-	-	303	한국토지주택공사				
6856	마산동		409	- 11	전	2,506	-	-	2,506	한국토지주택공사				
6857	마산동		409	- 12	답	2,976	-	-	2,976	한국토지주택공사				
6858	마산동		409	- 13	도	33	-	33	-	한국토지주택공사				
6859	마산동		409	- 15	답	657	-	657	-	한국토지주택공사				
6860	마산동		409	- 16	답	204	204	-	-	한국토지주택공사				
6861	마산동		409	- 17	장	2,614	-	-	2,614	한국토지주택공사				
6862	마산동		409	- 18	장	830	-	-	830	한국토지주택공사				
6863	마산동		409	- 19	대	632	-	-	632	한국토지주택공사				
6864	마산동		409	- 21	도	57	-	-	57	한국토지주택공사				
6865	마산동		409	- 24	장	1,487	-	-	1,487	한국토지주택공사				
6866	마산동		409	- 25	임	286	-	-	286	한국토지주택공사				
6867	마산동		409	- 31	대	796	-	-	796	한국토지주택공사				
6868	마산동		409	- 32	장	838	-	-	838	한국토지주택공사				
6869	마산동		409	- 33	대	706	-	-	706	한국토지주택공사				

연번	소재지	지번			지목	면적(㎡)			소유자		관계인			
		산	본번	부번		공부상 면적	편입면적			성명	주소	성명	주소	소유권이외의권리 종류및내용
							1단계	2단계	3단계					
6870	마산동		409	- 37	전	168	168	-	-	한국토지주택공사				
6871	마산동		409	- 38	도	61	-	61	-	한국토지주택공사				
6872	마산동		409	- 40	대	156	-	-	156	한국토지주택공사				
6873	마산동		409	- 41	답	200	-	-	200	한국토지주택공사				
6874	마산동		409	- 42	전	854	-	854	-	한국토지주택공사				
6875	마산동		409	- 44	장	2,814	-	-	2,814	한국토지주택공사				
6876	마산동		409	- 45	장	1,772	-	-	1,772	한국토지주택공사				
6877	마산동		409	- 46	임	2,406	-	-	2,406	한국토지주택공사				
6878	마산동		409	- 47	임	992	-	-	992	한국토지주택공사				
6879	마산동		409	- 48	임	116	-	-	116	한국토지주택공사				
6880	마산동		409	- 49	장	116	-	-	116	한국토지주택공사				
6881	마산동		409	- 50	전	1,264	-	-	1,264	한국토지주택공사				
6882	마산동		409	- 51	도	145	-	-	145	한국토지주택공사				
6883	마산동		409	- 52	장	662	-	-	662	한국토지주택공사				
6884	마산동		409	- 53	전	268	-	268	-	한국토지주택공사				
6885	마산동		409	- 54	전	723	-	723	-	한국토지주택공사				
6886	마산동		409	- 56	장	3,358	-	-	3,358	한국토지주택공사				
6887	마산동		409	- 57	답	245	-	-	245	한국토지주택공사				
6888	마산동		409	- 58	답	1,378	-	-	1,378	한국토지주택공사				
6889	마산동		410	- 1	도	50	-	50	-	한국토지주택공사				
6890	마산동		410	- 2	도	7	-	7	-	한국토지주택공사				
6891	마산동		411	- 0	전	595	595	-	-	한국토지주택공사				
6892	마산동		412	- 0	전	631	631	-	-	한국토지주택공사				
6893	마산동		412	- 1	도	23	23	-	-	한국토지주택공사				
6894	마산동		412	- 2	구	273	273	-	-	한국토지주택공사				
6895	마산동		412	- 3	전	382	382	-	-	한국토지주택공사				
6896	마산동		413	- 0	답	1,514	1,514	-	-	한국토지주택공사				
6897	마산동		413	- 1	도	43	43	-	-	한국토지주택공사				
6898	마산동		414	- 0	답	40	40	-	-	한국토지주택공사				
6899	마산동		415	- 0	답	745	745	-	-	한국토지주택공사				
6900	마산동		415	- 2	전	1,000	-	1,000	-	한국토지주택공사				
6901	마산동		417	- 0	답	800	-	800	-	한국토지주택공사				
6902	마산동		418	- 1	장	1,360	-	1,360	-	한국토지주택공사				
6903	마산동		418	- 7	장	1,310	-	1,310	-	한국토지주택공사				
6904	마산동		418	- 8	도	707	-	707	-	한국토지주택공사				
6905	마산동		419	- 3	대	538	-	-	538	한국토지주택공사				
6906	마산동		419	- 4	장	1,094	-	1,094	-	한국토지주택공사				
6907	마산동		419	- 8	대	272	-	-	272	한국토지주택공사				
6908	마산동		419	- 9	대	500	-	-	500	한국토지주택공사				
6909	마산동		419	- 10	대	107	-	-	107	한국토지주택공사				
6910	마산동		419	- 17	장	1,340	-	1,340	-	한국토지주택공사				
6911	마산동		419	- 19	답	16	-	-	16	한국토지주택공사				
6912	마산동		420	- 0	답	645	-	645	-	한국토지주택공사				
6913	마산동		421	- 0	답	311	-	311	-	한국토지주택공사				
6914	마산동		422	- 0	목	1,135	-	1,135	-	한국토지주택공사				
6915	마산동		422	- 1	임	863	-	863	-	한국토지주택공사				
6916	마산동		422	- 2	전	2,426	-	2,426	-	한국토지주택공사				
6917	마산동		422	- 3	목	1,798	-	1,798	-	한국토지주택공사				
6918	마산동		422	- 4	도	13	-	13	-	한국토지주택공사				
6919	마산동		422	- 5	전	339	-	339	-	한국토지주택공사				
6920	마산동		423	- 0	대	803	-	803	-	한국토지주택공사				
6921	마산동		423	- 2	전	1,002	-	1,002	-	한국토지주택공사				
6922	마산동		423	- 3	도	106	-	106	-	한국토지주택공사				
6923	마산동		423	- 4	도	64	-	64	-	한국토지주택공사				
6924	마산동		427	- 1	임	364	-	364	-	한국토지주택공사				

연번	소재지	지번			지목	면적(㎡)			소유자		관계인			
		산	본번	부번		공부상 면적	편입면적			성명	주소	성명	주소	소유권이외의권리 종류및내용
							1단계	2단계	3단계					
6925	마산동		427	- 2	과	1,345	-	1,345	-	한국토지주택공사				
6926	마산동		428	- 0	답	565	-	565	-	한국토지주택공사				
6927	마산동		429	- 3	답	3,880	-	3,880	-	한국토지주택공사				
6928	마산동		429	- 4	답	118	-	118	-	한국토지주택공사				
6929	마산동		429	- 5	구	1,095	-	1,095	-	한국토지주택공사				
6930	마산동		429	- 6	답	1,106	-	1,106	-	한국토지주택공사				
6931	마산동		429	- 8	답	2,215	-	2,215	-	한국토지주택공사				
6932	마산동		429	- 9	답	1,753	-	1,753	-	한국토지주택공사				
6933	마산동		430	- 0	답	122	-	122	-	한국토지주택공사				
6934	마산동		430	- 1	도	304	-	304	-	한국토지주택공사				
6935	마산동		430	- 2	답	496	-	496	-	한국토지주택공사				
6936	마산동		431	- 0	답	605	-	605	-	한국토지주택공사				
6937	마산동		431	- 1	도	205	-	205	-	한국토지주택공사				
6938	마산동		431	- 2	대	660	-	-	660	한국토지주택공사				
6939	마산동		431	- 3	답	1,623	-	1,623	-	한국토지주택공사				
6940	마산동		431	- 4	잡	350	-	350	-	한국토지주택공사				
6941	마산동		431	- 6	답	2,301	-	-	2,301	한국토지주택공사				
6942	마산동		431	- 7	잡	294	-	-	294	한국토지주택공사				
6943	마산동		431	- 8	답	337	-	-	337	한국토지주택공사				
6944	마산동		431	- 10	답	205	-	-	205	한국토지주택공사				
6945	마산동		431	- 11	답	3,028	-	-	3,028	한국토지주택공사				
6946	마산동		431	- 12	답	298	-	-	298	한국토지주택공사				
6947	마산동		431	- 13	답	1,702	-	-	1,702	한국토지주택공사				
6948	마산동		431	- 14	답	585	-	-	585	한국토지주택공사				
6949	마산동		431	- 15	답	2,145	-	-	2,145	한국토지주택공사				
6950	마산동		431	- 16	도	13	-	13	-	한국토지주택공사				
6951	마산동		431	- 17	도	3	-	3	-	한국토지주택공사				
6952	마산동		431	- 18	전	621	-	621	-	한국토지주택공사				
6953	마산동		431	- 19	답	106	-	-	106	한국토지주택공사				
6954	마산동		431	- 20	답	4,456	-	-	4,456	한국토지주택공사				
6955	마산동		432	- 0	대	962	-	-	962	대한예수교장로회김포전 원교회(김명군)				
6956	마산동		432	- 1	답	456	-	-	456	대한예수교장로회김포전 원교회(김명군)				
6957	마산동		432	- 12	도	18	-	-	18	한국토지주택공사				
6958	마산동		432	- 13	대	956	-	-	956	대한예수교장로회김포전 원교회(김명군)				
6959	마산동		432	- 14	도	24	-	-	24	대한예수교장로회김포전 원교회(김명군)				
6960	마산동		432	- 15	답	109	-	-	109	대한예수교장로회김포전 원교회(김명군)				
6961	마산동		432	- 17	대	12	-	-	12	대한예수교장로회김포전 원교회(김명군)				
6962	마산동		433	- 6	구	321	-	-	321	한국토지주택공사				
6963	마산동		434	- 0	도	252	-	-	252	국(국토교통부)				
6964	마산동		436	- 0	도	972	-	972	-	국(국토교통부)				
6965	마산동		436	- 1	도	471	-	471	-	국(국토교통부)				
6966	마산동		437	- 4	과	298	298	-	-	한국토지주택공사				
6967	마산동		437	- 5	과	703	703	-	-	한국토지주택공사				
6968	마산동		437	- 6	과	160	160	-	-	한국토지주택공사				
6969	마산동		437	- 7	도	110	-	110	-	한국토지주택공사				
6970	마산동		439	- 4	도	6,187	-	-	6,187	국(국토교통부)				
6971	마산동		441	- 0	도	30	-	-	30	한국토지주택공사				
6972	마산동		442	- 0	도	804	-	-	783	국(국토교통부)				
6973	마산동		444	- 0	도	50	-	-	50	한국토지주택공사				
6974	마산동		444	- 1	도	18	-	-	18	국(국토교통부)				
6975	마산동		446	- 0	도	826	-	-	826	국(국토교통부)				

연번	소재지	지번			지목	면적(㎡)			소유자		관계인			
		산	본번	부번		공부상 면적	편입면적			성명	주소	성명	주소	소유권이외의권리 종류및내용
							1단계	2단계	3단계					
6976	마산동		450	- 0	도	397	-	-	397	국(국토교통부)				
6977	마산동		451	- 0	도	833	-	833	-	국(국토교통부)				
6978	마산동		456	- 0	도	1,121	-	-	1,121	국(국토교통부)				
6979	마산동		456	- 1	구	1,986	-	-	1,986	한국토지주택공사				
6980	마산동		457	- 0	답	27	-	-	27	한국토지주택공사				
6981	마산동		458	- 0	구	136	-	-	136	국(농림수산식품부)				
6982	마산동		459	- 0	답	1,617	-	-	1,617	한국토지주택공사				
6983	마산동		460	- 0	답	1,507	-	-	1,507	한국토지주택공사				
6984	마산동		461	- 0	답	655	-	-	655	한국토지주택공사				
6985	마산동		462	- 0	답	535	-	-	535	한국토지주택공사				
6986	마산동		463	- 0	답	202	-	-	202	한국토지주택공사				
6987	마산동		464	- 0	답	103	-	-	103	한국토지주택공사				
6988	마산동		465	- 0	답	291	-	-	291	한국토지주택공사				
6989	마산동		466	- 0	구	469	-	-	469	국(농림수산식품부)				
6990	마산동		467	- 0	도	193	-	-	193	국(농림수산식품부)				
6991	마산동		469	- 0	구	675	-	-	675	국(농림수산식품부)				
6992	마산동		473	- 0	답	2,825	-	-	2,825	한국토지주택공사				
6993	마산동		474	- 0	답	653	-	-	653	한국토지주택공사				
6994	마산동		474	- 1	답	1,000	-	-	1,000	한국토지주택공사				
6995	마산동		475	- 0	전	1,779	-	-	1,779	한국토지주택공사				
6996	마산동		476	- 0	답	1,972	-	-	1,972	한국토지주택공사				
6997	마산동		477	- 0	답	901	-	-	901	한국토지주택공사				
6998	마산동		478	- 0	답	3,198	-	-	3,198	한국토지주택공사				
6999	마산동		479	- 0	답	3,564	-	-	3,564	한국토지주택공사				
7000	마산동		480	- 0	답	2,949	-	-	2,949	한국토지주택공사				
7001	마산동		481	- 0	답	2,232	-	-	2,232	한국토지주택공사				
7002	마산동		482	- 0	답	1,615	-	-	1,615	한국토지주택공사				
7003	마산동		483	- 0	구	1,052	-	-	1,052	국(농림수산식품부)				
7004	마산동		484	- 0	도	1,793	-	-	1,793	국(농림수산식품부)				
7005	마산동		485	- 0	구	1,044	-	-	1,044	국(농림수산식품부)				
7006	마산동		486	- 0	구	712	-	-	712	국(농림수산식품부)				
7007	마산동		487	- 0	도	1,646	-	-	1,646	국(농림수산식품부)				
7008	마산동		488	- 0	답	5,006	-	-	5,006	한국토지주택공사				
7009	마산동		489	- 0	답	1,299	-	-	1,299	한국토지주택공사				
7010	마산동		490	- 0	답	1,669	-	-	1,669	한국토지주택공사				
7011	마산동		491	- 0	답	2,995	-	-	2,995	한국토지주택공사				
7012	마산동		492	- 0	답	2,865	-	-	2,865	한국토지주택공사				
7013	마산동		494	- 0	답	2,986	2,986	-	-	한국토지주택공사				
7014	마산동		495	- 0	답	2,867	2,867	-	-	한국토지주택공사				
7015	마산동		496	- 0	답	829	829	-	-	한국토지주택공사				
7016	마산동		497	- 0	답	2,134	2,134	-	-	한국토지주택공사				
7017	마산동		498	- 0	도	1,167	1,167	-	-	국(농림수산식품부)				
7018	마산동		499	- 0	구	177	177	-	-	국(농림수산식품부)				
7019	마산동		502	- 0	답	2,522	2,522	-	-	한국토지주택공사				
7020	마산동		503	- 0	답	2,994	2,994	-	-	한국토지주택공사				
7021	마산동		508	- 0	도	1,124	1,124	-	-	국(농림수산식품부)				
7022	마산동		509	- 0	답	2,220	2,220	-	-	한국토지주택공사				
7023	마산동		510	- 0	답	2,167	2,167	-	-	한국토지주택공사				
7024	마산동		511	- 0	답	2,981	2,981	-	-	한국토지주택공사				
7025	마산동		512	- 0	답	768	768	-	-	한국토지주택공사				
7026	마산동		513	- 0	답	2,144	2,144	-	-	한국토지주택공사				
7027	마산동		515	- 0	답	2,824	-	-	2,824	한국토지주택공사				
7028	마산동		516	- 0	답	3,039	-	-	3,039	한국토지주택공사				
7029	마산동		517	- 0	답	1,080	-	-	1,080	한국토지주택공사				
7030	마산동		518	- 0	답	2,506	-	-	2,506	한국토지주택공사				

연번	소재지	지번			지목	면적(㎡)			소유자		관계인			
		산	본번	부번		공부상 면적	편입면적			성명	주소	성명	주소	소유권이외의권리 종류및내용
							1단계	2단계	3단계					
7031	마산동		519	- 0	구	320	-	-	320	국(농림수산식품부)				
7032	마산동		520	- 0	도	619	-	-	619	국(농림수산식품부)				
7033	마산동		521	- 0	구	901	-	-	901	국(농림수산식품부)				
7034	마산동		522	- 0	구	511	-	-	511	국(농림수산식품부)				
7035	마산동		523	- 0	답	1,696	-	-	1,696	한국토지주택공사				
7036	마산동		524	- 0	답	2,294	-	-	2,294	한국토지주택공사				
7037	마산동		525	- 0	답	2,281	-	-	2,281	한국토지주택공사				
7038	마산동		527	- 0	답	1,668	1,668	-	-	한국토지주택공사				
7039	마산동		528	- 0	답	1,096	1,096	-	-	한국토지주택공사				
7040	마산동		529	- 0	답	2,667	2,667	-	-	한국토지주택공사				
7041	마산동		530	- 0	답	1,083	1,083	-	-	한국토지주택공사				
7042	마산동		531	- 0	답	1,634	1,634	-	-	한국토지주택공사				
7043	마산동		532	- 0	답	2,599	2,599	-	-	한국토지주택공사				
7044	마산동		533	- 0	답	1,813	1,813	-	-	한국토지주택공사				
7045	마산동		534	- 0	답	992	992	-	-	한국토지주택공사				
7046	마산동		534	- 1	답	1,653	1,653	-	-	한국토지주택공사				
7047	마산동		534	- 2	답	992	992	-	-	한국토지주택공사				
7048	마산동		534	- 3	답	684	684	-	-	한국토지주택공사				
7049	마산동		538	- 0	구	410	-	-	410	국(농림수산식품부)				
7050	마산동		540	- 0	구	720	-	-	720	국(농림수산식품부)				
7051	마산동		542	- 0	답	792	-	-	792	한국토지주택공사				
7052	마산동		543	- 0	답	1,501	-	-	1,501	한국토지주택공사				
7053	마산동		544	- 0	답	2,919	-	-	2,919	한국토지주택공사				
7054	마산동		545	- 0	답	2,790	-	-	2,790	한국토지주택공사				
7055	마산동		546	- 0	구	594	-	-	594	국(농림수산식품부)				
7056	마산동		548	- 0	답	2,872	-	-	2,872	한국토지주택공사				
7057	마산동		549	- 0	답	2,113	-	-	2,113	한국토지주택공사				
7058	마산동		550	- 0	구	778	-	-	778	국(농림수산식품부)				
7059	마산동		551	- 1	답	1,653	-	-	1,653	한국토지주택공사				
7060	마산동		566	- 0	구	890	-	-	890	국(농림수산식품부)				
7061	마산동		567	- 0	도	577	-	-	577	국(농림수산식품부)				
7062	마산동		568	- 0	답	2,696	-	-	2,696	한국토지주택공사				
7063	마산동		577	- 0	답	1,750	-	-	1,750	한국토지주택공사				
7064	마산동		578	- 0	답	566	-	-	566	한국토지주택공사				
7065	마산동		580	- 0	구	527	-	-	527	국(농림수산식품부)				
7066	마산동		581	- 0	답	4,320	-	-	4,320	한국토지주택공사				
7067	마산동		583	- 0	답	1,236	-	-	1,236	한국토지주택공사				
7068	마산동		584	- 1	답	934	-	-	934	한국토지주택공사				
7069	마산동		585	- 0	답	1,948	-	-	1,948	한국토지주택공사				
7070	마산동		586	- 0	답	2,353	-	-	2,353	한국토지주택공사				
7071	마산동		587	- 1	구	288	-	288	-	한국토지주택공사				
7072	마산동		587	- 3	구	158	-	158	-	한국토지주택공사				
7073	마산동		587	- 4	구	299	299	-	-	한국토지주택공사				
7074	마산동		587	- 5	구	117	117	-	-	한국토지주택공사				
7075	마산동		603	- 0	답	2,265	2,265	-	-	한국토지주택공사				
7076	마산동		607	- 0	구	952	952	-	-	국(농림수산식품부)				
7077	마산동		607	- 1	구	61	61	-	-	국(농림수산식품부)				
7078	마산동		607	- 4	구	67	67	-	-	국(농림수산식품부)				
7079	마산동		608	- 1	도	231	-	231	-	한국토지주택공사				
7080	마산동		609	- 0	답	2,026	2,026	-	-	한국토지주택공사				
7081	마산동		613	- 0	답	955	-	955	-	한국토지주택공사				
7082	마산동		614	- 0	답	1,519	-	1,519	-	한국토지주택공사				
7083	마산동		468	- 0	도	991	-	-	991	국(농림수산식품부)				
7084	마산동		468	- 1	도	302	302	-	-	국(농림수산식품부)				
7085	마산동		470	- 1	천	1,679	-	1,679	-	국(국토교통부)				

연번	소재지	지번			지목	면적(㎡)			소유자		관계인			
		산	본번	부번		공부상 면적	편입면적			성명	주소	성명	주소	소유권이외의권리 종류및내용
							1단계	2단계	3단계					
7086	마산동		470	- 2	천	7	7	-	-	국(국토교통부)				
7087	마산동		470	- 3	천	2,577	2,577	-	-	국(국토교통부)				
7088	마산동		471	- 0	답	471	-	-	471	한국토지주택공사				
7089	마산동		471	- 1	답	829	829	-	-	한국토지주택공사				
7090	마산동		472	- 0	답	1,994	-	-	1,994	한국토지주택공사				
7091	마산동		472	- 1	답	198	198	-	-	한국토지주택공사				
7092	마산동		493	- 0	답	231	-	-	231	한국토지주택공사				
7093	마산동		493	- 1	답	2,600	2,600	-	-	한국토지주택공사				
7094	마산동		500	- 0	도	145	-	-	145	국(농림수산식품부)				
7095	마산동		500	- 1	도	242	242	-	-	국(농림수산식품부)				
7096	마산동		501	- 0	구	131	-	-	131	국(농림수산식품부)				
7097	마산동		501	- 1	구	215	215	-	-	국(농림수산식품부)				
7098	마산동		504	- 0	답	297	-	-	297	한국토지주택공사				
7099	마산동		504	- 1	답	128	-	-	128	한국토지주택공사				
7100	마산동		504	- 2	답	2,501	2,501	-	-	한국토지주택공사				
7101	마산동		505	- 0	구	15	-	-	15	국(농림수산식품부)				
7102	마산동		505	- 1	구	572	572	-	-	국(농림수산식품부)				
7103	마산동		506	- 0	도	15	-	-	15	국(농림수산식품부)				
7104	마산동		506	- 1	도	534	534	-	-	국(농림수산식품부)				
7105	마산동		507	- 0	구	10	-	-	10	국(농림수산식품부)				
7106	마산동		507	- 1	구	1,106	1,106	-	-	국(농림수산식품부)				
7107	마산동		514	- 0	답	263	-	-	263	한국토지주택공사				
7108	마산동		514	- 1	답	2,642	2,642	-	-	한국토지주택공사				
7109	마산동		526	- 0	답	249	-	-	249	한국토지주택공사				
7110	마산동		526	- 1	답	2,175	2,175	-	-	한국토지주택공사				
7111	마산동		535	- 0	구	20	-	-	20	국(농림수산식품부)				
7112	마산동		535	- 1	구	1,595	1,595	-	-	국(농림수산식품부)				
7113	마산동		536	- 0	구	30	-	-	30	국(농림수산식품부)				
7114	마산동		536	- 1	구	939	939	-	-	국(농림수산식품부)				
7115	마산동		537	- 0	도	43	-	-	43	국(농림수산식품부)				
7116	마산동		537	- 2	도	1,392	1,392	-	-	국(농림수산식품부)				
7117	마산동		537	- 1	도	3	-	-	3	한국토지주택공사				
7118	마산동		537	- 3	도	269	269	-	-	한국토지주택공사				
7119	마산동		539	- 0	도	1,398	-	-	1,398	국(농림수산식품부)				
7120	마산동		539	- 1	도	325	-	-	325	국(농림수산식품부)				
7121	마산동		539	- 2	도	2,139	-	-	2,139	국(농림수산식품부)				
7122	마산동		539	- 3	도	134	134	-	-	국(농림수산식품부)				
7123	마산동		539	- 4	도	1,644	1,644	-	-	국(농림수산식품부)				
7124	마산동		541	- 0	구	380	-	-	380	국(농림수산식품부)				
7125	마산동		541	- 1	구	84	-	-	84	국(농림수산식품부)				
7126	마산동		541	- 2	구	1,189	-	-	1,189	국(농림수산식품부)				
7127	마산동		541	- 3	구	155	155	-	-	국(농림수산식품부)				
7128	마산동		541	- 4	구	1,964	1,964	-	-	국(농림수산식품부)				
7129	마산동		547	- 0	답	3,588	-	-	3,588	한국토지주택공사				
7130	마산동		547	- 1	답	20	20	-	-	한국토지주택공사				
7131	마산동		551	- 0	답	1,307	-	-	1,307	한국토지주택공사				
7132	마산동		551	- 2	답	94	94	-	-	한국토지주택공사				
7133	마산동		552	- 0	답	3,293	-	-	3,293	한국토지주택공사				
7134	마산동		552	- 1	답	516	516	-	-	한국토지주택공사				
7135	마산동		553	- 0	답	1,028	-	-	1,028	한국토지주택공사				
7136	마산동		553	- 1	답	184	184	-	-	한국토지주택공사				
7137	마산동		554	- 0	답	2,242	-	-	2,242	한국토지주택공사				
7138	마산동		554	- 1	답	463	463	-	-	한국토지주택공사				
7139	마산동		555	- 0	답	3,251	-	-	3,251	한국토지주택공사				
7140	마산동		555	- 1	답	828	828	-	-	한국토지주택공사				



연번	소재지	지번			지목	면적(㎡)			소유자		관계인			
		산	본번	부번		공부상 면적	편입면적			성명	주소	성명	주소	소유권이외의권리 종류및내용
							1단계	2단계	3단계					
7141	마산동		556	- 0	답	694	-	-	694	한국토지주택공사				
7142	마산동		556	- 2	답	241	241	-	-	한국토지주택공사				
7143	마산동		556	- 1	답	2,566	-	-	2,566	한국토지주택공사				
7144	마산동		556	- 3	답	1,434	1,434	-	-	한국토지주택공사				
7145	마산동		557	- 0	구	326	-	-	326	국(농림수산식품부)				
7146	마산동		557	- 1	구	352	352	-	-	국(농림수산식품부)				
7147	마산동		558	- 0	답	346	-	-	346	한국토지주택공사				
7148	마산동		558	- 1	답	484	484	-	-	한국토지주택공사				
7149	마산동		559	- 0	답	978	-	-	978	한국토지주택공사				
7150	마산동		559	- 1	답	1,395	1,395	-	-	한국토지주택공사				
7151	마산동		560	- 0	답	1,688	-	-	1,688	한국토지주택공사				
7152	마산동		560	- 1	답	1,683	1,683	-	-	한국토지주택공사				
7153	마산동		561	- 0	답	1,220	-	-	1,220	한국토지주택공사				
7154	마산동		561	- 1	답	1,851	1,851	-	-	한국토지주택공사				
7155	마산동		562	- 0	구	213	-	-	213	국(농림수산식품부)				
7156	마산동		562	- 1	구	540	540	-	-	국(농림수산식품부)				
7157	마산동		563	- 0	답	1,365	-	-	1,365	한국토지주택공사				
7158	마산동		563	- 1	답	1,954	1,954	-	-	한국토지주택공사				
7159	마산동		564	- 0	답	5,519	-	-	5,519	한국토지주택공사				
7160	마산동		564	- 1	답	1,069	1,069	-	-	한국토지주택공사				
7161	마산동		587	- 2	구	155	-	155	-	국(농림수산식품부)				
7162	마산동		587	- 9	구	67	67	-	-	국(농림수산식품부)				
7163	마산동		587	- 6	구	681	-	681	-	국(농림수산식품부)				
7164	마산동		587	- 10	구	258	258	-	-	국(농림수산식품부)				
7165	마산동		587	- 7	구	58	-	58	-	한국토지주택공사				
7166	마산동		587	- 11	구	125	125	-	-	한국토지주택공사				
7167	마산동		587	- 12	구	1,314	1,314	-	-	국(농림수산식품부)				
7168	마산동		588	- 0	도	329	-	329	-	국(농림수산식품부)				
7169	마산동		588	- 2	도	266	-	266	-	국(농림수산식품부)				
7170	마산동		588	- 3	도	2,333	2,333	-	-	국(농림수산식품부)				
7171	마산동		588	- 1	도	240	-	240	-	한국토지주택공사				
7172	마산동		588	- 4	도	46	46	-	-	한국토지주택공사				
7173	마산동		590	- 1	답	203	203	-	-	한국토지주택공사				
7174	마산동		591	- 0	답	1,072	-	1,072	-	한국토지주택공사				
7175	마산동		591	- 1	답	853	853	-	-	한국토지주택공사				
7176	마산동		592	- 0	답	1,647	-	1,647	-	한국토지주택공사				
7177	마산동		592	- 1	답	1,915	1,915	-	-	한국토지주택공사				
7178	마산동		593	- 0	답	1,198	-	1,198	-	한국토지주택공사				
7179	마산동		593	- 1	답	1,518	1,518	-	-	한국토지주택공사				
7180	마산동		594	- 0	답	259	-	259	-	한국토지주택공사				
7181	마산동		594	- 1	답	296	296	-	-	한국토지주택공사				
7182	마산동		595	- 0	답	657	-	657	-	한국토지주택공사				
7183	마산동		595	- 2	답	764	764	-	-	한국토지주택공사				
7184	마산동		595	- 1	답	599	-	599	-	한국토지주택공사				
7185	마산동		595	- 3	답	722	722	-	-	한국토지주택공사				
7186	마산동		596	- 0	답	1,153	-	1,153	-	한국토지주택공사				
7187	마산동		596	- 1	답	1,454	1,454	-	-	한국토지주택공사				
7188	마산동		597	- 0	답	533	-	533	-	한국토지주택공사				
7189	마산동		597	- 1	답	893	893	-	-	한국토지주택공사				
7190	마산동		598	- 0	답	570	-	570	-	한국토지주택공사				
7191	마산동		598	- 1	답	971	971	-	-	한국토지주택공사				
7192	마산동		599	- 0	답	1,341	-	1,341	-	한국토지주택공사				
7193	마산동		599	- 1	답	2,320	2,320	-	-	한국토지주택공사				
7194	마산동		600	- 0	답	456	-	456	-	한국토지주택공사				
7195	마산동		600	- 1	답	1,090	1,090	-	-	한국토지주택공사				

연번	소재지	지번			지목	면적(㎡)				소유자		관계인		
		산	본번	부번		공부상 면적	편입면적			성명	주소	성명	주소	소유권이외의권리 종류및내용
							1단계	2단계	3단계					
7196	마산동		601	- 0	답	443	-	443	-	한국토지주택공사				
7197	마산동		601	- 1	답	1,800	1,800	-	-	한국토지주택공사				
7198	마산동		602	- 0	답	121	-	121	-	한국토지주택공사				
7199	마산동		602	- 1	답	3,696	3,696	-	-	한국토지주택공사				
7200	마산동		604	- 0	답	53	-	53	-	한국토지주택공사				
7201	마산동		604	- 1	답	1,498	1,498	-	-	한국토지주택공사				
7202	마산동		605	- 0	답	202	-	202	-	한국토지주택공사				
7203	마산동		605	- 1	답	1,204	1,204	-	-	한국토지주택공사				
7204	마산동		606	- 0	답	218	-	218	-	한국토지주택공사				
7205	마산동		606	- 1	답	2,243	2,243	-	-	한국토지주택공사				
7206	마산동		607	- 2	구	162	-	162	-	한국토지주택공사				
7207	마산동		607	- 5	구	351	351	-	-	한국토지주택공사				
7208	마산동		607	- 3	구	57	-	57	-	국(농림수산식품부)				
7209	마산동		607	- 6	구	35	35	-	-	국(농림수산식품부)				
7210	마산동		608	- 0	도	445	-	445	-	국(농림수산식품부)				
7211	마산동		608	- 2	도	262	262	-	-	국(농림수산식품부)				
7212	마산동		610	- 0	답	226	-	226	-	한국토지주택공사				
7213	마산동		610	- 1	답	1,596	1,596	-	-	한국토지주택공사				
7214	마산동		611	- 0	답	1,038	-	1,038	-	한국토지주택공사				
7215	마산동		611	- 1	답	549	549	-	-	한국토지주택공사				
7216	마산동		611	- 2	답	1	1	-	-	한국토지주택공사				
7217	마산동		612	- 0	답	1,816	-	1,816	-	한국토지주택공사				
7218	마산동		612	- 1	답	75	75	-	-	한국토지주택공사				
7219	마산동		29	- 1	대	29	-	-	29	한국토지주택공사				
7220	마산동		29	- 7	대	705	705	-	-	한국토지주택공사				
7221	마산동		29	- 4	전	1,222	-	-	1,222	한국토지주택공사				
7222	마산동		29	- 8	전	61	61	-	-	한국토지주택공사				
7223	마산동		31	- 2	대	405	-	-	405	한국토지주택공사				
7224	마산동		31	- 5	대	7	7	-	-	한국토지주택공사				
7225	마산동		31	- 6	대	1	1	-	-	한국토지주택공사				
7226	마산동		31	- 3	전	82	-	-	82	한국토지주택공사				
7227	마산동		31	- 7	전	354	354	-	-	한국토지주택공사				
7228	마산동		31	- 4	대	35	-	-	35	한국토지주택공사				
7229	마산동		31	- 8	대	359	359	-	-	한국토지주택공사				
7230	마산동		34	- 0	대	315	-	-	315	한국토지주택공사				
7231	마산동		34	- 1	대	9	9	-	-	한국토지주택공사				
7232	마산동		44	- 0	전	279	-	-	279	한국토지주택공사				
7233	마산동		44	- 1	전	167	167	-	-	한국토지주택공사				
7234	마산동		45	- 0	대	828	-	-	828	한국토지주택공사				
7235	마산동		45	- 1	대	15	15	-	-	한국토지주택공사				
7236	마산동		47	- 0	전	2,778	-	-	2,778	한국토지주택공사				
7237	마산동		47	- 3	전	74	74	-	-	한국토지주택공사				
7238	마산동		89	- 0	답	3,438	-	-	3,438	한국토지주택공사				
7239	마산동		89	- 1	답	8	8	-	-	한국토지주택공사				
7240	마산동		89	- 2	답	630	630	-	-	한국토지주택공사				
7241	마산동		101	- 0	전	452	-	-	452	한국토지주택공사				
7242	마산동		101	- 1	전	85	-	-	85	한국토지주택공사				
7243	마산동		101	- 2	전	15	-	-	15	한국토지주택공사				
7244	마산동		101	- 3	전	2,893	2,893	-	-	한국토지주택공사				
7245	마산동		102	- 1	전	2,016	-	-	2,016	한국토지주택공사				
7246	마산동		102	- 3	전	9	-	-	9	한국토지주택공사				
7247	마산동		102	- 4	전	414	414	-	-	한국토지주택공사				
7248	마산동		116	- 1	전	1,743	-	-	1,743	한국토지주택공사				
7249	마산동		116	- 9	전	91	91	-	-	한국토지주택공사				
7250	마산동		116	- 10	전	1	1	-	-	한국토지주택공사				

연번	소재지	지번			지목	면적(㎡)			소유자		관계인			
		산	본번	부번		공부상 면적	편입면적			성명	주소	성명	주소	소유권이외의권리 종류및내용
							1단계	2단계	3단계					
7251	마산동		116	- 6	답	765	-	-	765	한국토지주택공사				
7252	마산동		116	- 11	답	502	502	-	-	한국토지주택공사				
7253	마산동		116	- 12	답	1,146	1,146	-	-	한국토지주택공사				
7254	마산동		116	- 7	답	3	-	-	3	한국토지주택공사				
7255	마산동		116	- 13	답	1,733	1,733	-	-	한국토지주택공사				
7256	마산동		117	- 0	답	16	-	-	16	한국토지주택공사				
7257	마산동		117	- 1	답	2,490	2,490	-	-	한국토지주택공사				
7258	마산동		119	- 2	답	61	-	-	61	한국토지주택공사				
7259	마산동		119	- 4	답	3,705	3,705	-	-	한국토지주택공사				
7260	마산동		122	- 0	전	958	-	-	958	한국토지주택공사				
7261	마산동		122	- 2	전	67	67	-	-	한국토지주택공사				
7262	마산동		122	- 1	전	357	-	-	357	한국토지주택공사				
7263	마산동		122	- 3	전	5	5	-	-	한국토지주택공사				
7264	마산동		122	- 4	전	1,390	1,390	-	-	한국토지주택공사				
7265	마산동		123	- 0	답	3,571	-	-	3,571	한국토지주택공사				
7266	마산동		123	- 1	답	4	-	-	4	한국토지주택공사				
7267	마산동		123	- 2	답	372	372	-	-	한국토지주택공사				
7268	마산동		125	- 0	전	1,559	-	-	1,559	한국토지주택공사				
7269	마산동		125	- 7	전	527	527	-	-	한국토지주택공사				
7270	마산동		125	- 2	전	353	-	-	353	한국토지주택공사				
7271	마산동		125	- 8	전	96	96	-	-	한국토지주택공사				
7272	마산동		125	- 3	구	147	-	-	147	한국토지주택공사				
7273	마산동		125	- 9	구	10	10	-	-	한국토지주택공사				
7274	마산동		125	- 6	전	279	-	-	279	한국토지주택공사				
7275	마산동		125	- 10	전	467	467	-	-	한국토지주택공사				
7276	마산동		127	- 1	전	1,082	-	-	1,082	한국토지주택공사				
7277	마산동		127	- 3	전	419	419	-	-	한국토지주택공사				
7278	마산동		130	- 0	대	777	-	-	777	한국토지주택공사				
7279	마산동		130	- 1	대	3	3	-	-	한국토지주택공사				
7280	마산동		132	- 0	대	283	-	-	283	한국토지주택공사				
7281	마산동		132	- 1	대	461	461	-	-	한국토지주택공사				
7282	마산동		133	- 1	전	91	-	-	91	한국토지주택공사				
7283	마산동		133	- 4	전	107	107	-	-	한국토지주택공사				
7284	마산동		134	- 1	전	251	-	-	251	한국토지주택공사				
7285	마산동		134	- 6	전	33	33	-	-	한국토지주택공사				
7286	마산동		134	- 2	전	2	-	-	2	한국토지주택공사				
7287	마산동		134	- 7	전	583	583	-	-	한국토지주택공사				
7288	마산동		136	- 0	답	38	-	-	38	한국토지주택공사				
7289	마산동		136	- 4	답	28	-	-	28	한국토지주택공사				
7290	마산동		136	- 5	답	2,012	2,012	-	-	한국토지주택공사				
7291	마산동		137	- 0	답	2,055	-	-	2,055	한국토지주택공사				
7292	마산동		137	- 2	답	163	163	-	-	한국토지주택공사				
7293	마산동		186	- 4	전	838	-	-	838	한국토지주택공사				
7294	마산동		186	- 9	전	144	144	-	-	한국토지주택공사				
7295	마산동		186	- 7	전	820	-	-	820	한국토지주택공사				
7296	마산동		186	- 10	전	502	502	-	-	한국토지주택공사				
7297	마산동		210	- 1	구	119	-	-	119	한국토지주택공사				
7298	마산동		210	- 14	구	375	375	-	-	한국토지주택공사				
7299	마산동		210	- 3	장	2,860	-	-	2,860	한국토지주택공사				
7300	마산동		210	- 15	공	7	7	-	-	한국토지주택공사				
7301	마산동		210	- 7	도	37	-	-	37	한국토지주택공사				
7302	마산동		210	- 16	도	128	128	-	-	한국토지주택공사				
7303	마산동		210	- 8	장	1,555	-	-	1,555	한국토지주택공사				
7304	마산동		210	- 17	공	135	135	-	-	한국토지주택공사				
7305	마산동		210	- 9	장	1,697	-	-	1,697	한국토지주택공사				

연번	소재지	지번			지목	면적(㎡)				소유자		관계인		
		산	본번	부번		공부상 면적	편입면적			성명	주소	성명	주소	소유권이외의권리 종류및내용
							1단계	2단계	3단계					
7306	마산동		210	- 18	공	772	772	-	-	한국토지주택공사				
7307	마산동		210	- 10	장	8	-	-	8	한국토지주택공사				
7308	마산동		210	- 19	공	1,228	1,228	-	-	한국토지주택공사				
7309	마산동		263	- 1	대	92	-	-	92	한국토지주택공사				
7310	마산동		263	- 3	대	1,462	1,462	-	-	한국토지주택공사				
7311	마산동		263	- 2	전	992	-	-	992	한국토지주택공사				
7312	마산동		263	- 4	전	97	-	-	97	한국토지주택공사				
7313	마산동		263	- 5	전	1,350	1,350	-	-	한국토지주택공사				
7314	마산동		265	- 0	전	617	-	-	617	한국토지주택공사				
7315	마산동		265	- 3	전	782	782	-	-	한국토지주택공사				
7316	마산동		265	- 2	전	430	-	-	430	한국토지주택공사				
7317	마산동		265	- 4	전	968	968	-	-	한국토지주택공사				
7318	마산동		266	- 1	전	1,996	-	-	1,996	한국토지주택공사				
7319	마산동		266	- 2	전	2,090	2,090	-	-	한국토지주택공사				
7320	마산동		275	- 0	대	252	-	-	252	한국토지주택공사				
7321	마산동		275	- 1	대	350	350	-	-	한국토지주택공사				
7322	마산동		280	- 1	대	81	-	81	-	한국토지주택공사				
7323	마산동		280	- 5	대	92	-	-	92	한국토지주택공사				
7324	마산동		280	- 6	대	485	485	-	-	한국토지주택공사				
7325	마산동		280	- 2	전	338	-	-	338	한국토지주택공사				
7326	마산동		280	- 7	전	16	16	-	-	한국토지주택공사				
7327	마산동		280	- 8	공	56	56	-	-	한국토지주택공사				
7328	마산동		281	- 2	전	27	-	-	27	한국토지주택공사				
7329	마산동		281	- 8	전	21	-	-	21	한국토지주택공사				
7330	마산동		281	- 9	전	2,372	2,372	-	-	한국토지주택공사				
7331	마산동		281	- 4	대	702	-	-	702	한국토지주택공사				
7332	마산동		281	- 10	대	65	65	-	-	한국토지주택공사				
7333	마산동		285	- 0	대	136	-	136	-	한국토지주택공사				
7334	마산동		285	- 17	대	29	29	-	-	한국토지주택공사				
7335	마산동		285	- 1	대	433	-	433	-	한국토지주택공사				
7336	마산동		285	- 18	대	46	46	-	-	한국토지주택공사				
7337	마산동		285	- 8	전	41	-	41	-	한국토지주택공사				
7338	마산동		285	- 19	전	45	-	45	-	한국토지주택공사				
7339	마산동		285	- 20	전	888	888	-	-	한국토지주택공사				
7340	마산동		285	- 13	대	100	-	100	-	한국토지주택공사				
7341	마산동		285	- 21	대	269	269	-	-	한국토지주택공사				
7342	마산동		285	- 14	대	200	-	200	-	한국토지주택공사				
7343	마산동		285	- 22	대	30	30	-	-	한국토지주택공사				
7344	마산동		285	- 15	대	416	-	416	-	한국토지주택공사				
7345	마산동		285	- 23	대	7	7	-	-	한국토지주택공사				
7346	마산동		294	- 1	전	15	-	15	-	한국토지주택공사				
7347	마산동		294	- 3	전	2,355	2,355	-	-	한국토지주택공사				
7348	마산동		295	- 0	전	294	-	294	-	한국토지주택공사				
7349	마산동		295	- 1	전	430	430	-	-	한국토지주택공사				
7350	마산동		298	- 0	전	349	-	349	-	한국토지주택공사				
7351	마산동		298	- 1	전	120	120	-	-	한국토지주택공사				
7352	마산동		299	- 0	전	285	-	285	-	한국토지주택공사				
7353	마산동		299	- 5	전	1,189	1,189	-	-	한국토지주택공사				
7354	마산동		299	- 4	임	329	-	329	-	한국토지주택공사				
7355	마산동		299	- 6	임	46	46	-	-	한국토지주택공사				
7356	마산동		301	- 1	답	4	-	4	-	한국토지주택공사				
7357	마산동		301	- 4	답	2,175	2,175	-	-	한국토지주택공사				
7358	마산동		313	- 14	장	250	-	250	-	한국토지주택공사				
7359	마산동		313	- 17	공	108	108	-	-	한국토지주택공사				
7360	마산동		313	- 16	도	1	-	1	-	한국토지주택공사				

연번	소재지	지번			지목	면적(㎡)			소유자		관계인			
		산	본번	부번		공부상 면적	편입면적		성명	주소	성명	주소	소유권이외의권리 종류및내용	
							1단계	2단계						3단계
7361	마산동		313	- 18	도	7	7	-	-	한국토지주택공사				
7362	마산동		316	- 2	답	74	-	-	74	한국토지주택공사				
7363	마산동		316	- 6	답	1,428	1,428	-	-	한국토지주택공사				
7364	마산동		317	- 0	답	20	-	-	20	한국토지주택공사				
7365	마산동		317	- 2	답	1,327	1,327	-	-	한국토지주택공사				
7366	마산동		318	- 0	장	76	-	-	76	한국토지주택공사				
7367	마산동		318	- 5	공	137	137	-	-	한국토지주택공사				
7368	마산동		318	- 2	장	96	-	96	-	한국토지주택공사				
7369	마산동		318	- 6	공	1,550	1,550	-	-	한국토지주택공사				
7370	마산동		318	- 3	장	164	-	-	164	한국토지주택공사				
7371	마산동		318	- 7	장	4	-	4	-	한국토지주택공사				
7372	마산동		318	- 8	공	1,305	1,305	-	-	한국토지주택공사				
7373	마산동		318	- 9	공	50	50	-	-	한국토지주택공사				
7374	마산동		318	- 10	공	3	3	-	-	한국토지주택공사				
7375	마산동		327	- 0	대	199	-	199	-	한국토지주택공사				
7376	마산동		327	- 3	대	129	129	-	-	한국토지주택공사				
7377	마산동		327	- 1	대	381	-	381	-	한국토지주택공사				
7378	마산동		327	- 4	대	119	119	-	-	한국토지주택공사				
7379	마산동		327	- 2	전	408	-	408	-	한국토지주택공사				
7380	마산동		327	- 5	전	757	757	-	-	한국토지주택공사				
7381	마산동		329	- 0	답	453	-	453	-	한국토지주택공사				
7382	마산동		329	- 1	답	2,641	2,641	-	-	한국토지주택공사				
7383	마산동		331	- 3	답	258	258	-	-	한국토지주택공사				
7384	마산동		356	- 1	전	387	-	387	-	한국토지주택공사				
7385	마산동		356	- 3	전	370	370	-	-	한국토지주택공사				
7386	마산동		357	- 0	임	209	-	209	-	한국토지주택공사				
7387	마산동		357	- 1	임	135	135	-	-	한국토지주택공사				
7388	마산동		359	- 0	답	138	-	138	-	한국토지주택공사				
7389	마산동		359	- 1	답	1,422	1,422	-	-	한국토지주택공사				
7390	마산동		360	- 0	답	514	-	514	-	한국토지주택공사				
7391	마산동		360	- 2	답	313	313	-	-	한국토지주택공사				
7392	마산동		361	- 0	전	300	-	300	-	한국토지주택공사				
7393	마산동		361	- 11	전	17	17	-	-	한국토지주택공사				
7394	마산동		361	- 1	전	312	-	312	-	한국토지주택공사				
7395	마산동		361	- 12	전	28	28	-	-	한국토지주택공사				
7396	마산동		361	- 4	답	381	-	381	-	한국토지주택공사				
7397	마산동		361	- 13	답	125	125	-	-	한국토지주택공사				
7398	마산동		364	- 0	전	848	-	848	-	한국토지주택공사				
7399	마산동		364	- 2	전	400	400	-	-	한국토지주택공사				
7400	마산동		364	- 1	전	893	-	893	-	한국토지주택공사				
7401	마산동		364	- 3	전	900	900	-	-	한국토지주택공사				
7402	마산동		365	- 0	답	49	-	49	-	한국토지주택공사				
7403	마산동		365	- 2	답	1,916	1,916	-	-	한국토지주택공사				
7404	마산동		367	- 0	답	5	-	5	-	한국토지주택공사				
7405	마산동		367	- 2	답	791	791	-	-	한국토지주택공사				
7406	마산동		381	- 0	답	2,764	-	2,764	-	한국토지주택공사				
7407	마산동		381	- 1	답	396	396	-	-	한국토지주택공사				
7408	마산동		383	- 0	답	18	-	18	-	한국토지주택공사				
7409	마산동		383	- 3	답	432	432	-	-	한국토지주택공사				
7410	마산동		383	- 1	도	17	-	17	-	한국토지주택공사				
7411	마산동		383	- 4	도	95	95	-	-	한국토지주택공사				
7412	마산동		384	- 0	답	3,216	-	3,216	-	한국토지주택공사				
7413	마산동		384	- 2	답	761	761	-	-	한국토지주택공사				
7414	마산동		406	- 0	임	564	-	-	564	한국토지주택공사				
7415	마산동		406	- 2	임	2	2	-	-	한국토지주택공사				

연번	소재지	지번			지목	면적(㎡)			소유자		관계인			
		산	본번	부번		공부상 면적	편입면적			성명	주소	성명	주소	소유권이외의권리 종류및내용
							1단계	2단계	3단계					
7416	마산동		409	- 14	구	1,257	-	1,257	-	한국토지주택공사				
7417	마산동		409	- 59	구	438	438	-	-	한국토지주택공사				
7418	마산동		409	- 20	장	181	-	-	181	한국토지주택공사				
7419	마산동		409	- 60	공	6	-	-	6	한국토지주택공사				
7420	마산동		409	- 61	공	1,345	1,345	-	-	한국토지주택공사				
7421	마산동		409	- 22	임	1,496	-	-	1,496	한국토지주택공사				
7422	마산동		409	- 62	임	50	50	-	-	한국토지주택공사				
7423	마산동		409	- 23	도	361	-	-	361	한국토지주택공사				
7424	마산동		409	- 63	도	39	39	-	-	한국토지주택공사				
7425	마산동		409	- 26	장	99	-	99	-	한국토지주택공사				
7426	마산동		409	- 64	공	21	21	-	-	한국토지주택공사				
7427	마산동		409	- 65	공	439	439	-	-	한국토지주택공사				
7428	마산동		409	- 43	전	792	-	792	-	한국토지주택공사				
7429	마산동		409	- 66	전	620	620	-	-	한국토지주택공사				
7430	마산동		409	- 55	전	128	-	128	-	한국토지주택공사				
7431	마산동		409	- 67	전	275	275	-	-	한국토지주택공사				
7432	마산동		410	- 0	답	1,892	-	1,892	-	한국토지주택공사				
7433	마산동		410	- 4	답	732	732	-	-	한국토지주택공사				
7434	마산동		410	- 3	구	152	-	152	-	한국토지주택공사				
7435	마산동		410	- 5	구	14	14	-	-	한국토지주택공사				
7436	마산동		414	- 1	도	9	-	9	-	한국토지주택공사				
7437	마산동		414	- 5	도	64	64	-	-	한국토지주택공사				
7438	마산동		414	- 2	구	406	-	406	-	한국토지주택공사				
7439	마산동		414	- 6	구	585	585	-	-	한국토지주택공사				
7440	마산동		415	- 1	답	442	-	442	-	한국토지주택공사				
7441	마산동		415	- 3	답	558	558	-	-	한국토지주택공사				
7442	마산동		416	- 0	답	1,391	-	1,391	-	한국토지주택공사				
7443	마산동		416	- 1	답	507	507	-	-	한국토지주택공사				
7444	마산동		418	- 2	장	1,216	-	1,216	-	한국토지주택공사				
7445	마산동		418	- 13	공	144	144	-	-	한국토지주택공사				
7446	마산동		418	- 9	장	947	-	947	-	한국토지주택공사				
7447	마산동		418	- 14	공	368	368	-	-	한국토지주택공사				
7448	마산동		419	- 2	임	340	-	340	-	한국토지주택공사				
7449	마산동		419	- 20	임	513	513	-	-	한국토지주택공사				
7450	마산동		419	- 21	대	503	503	-	-	한국토지주택공사				
7451	마산동		419	- 13	임	141	-	-	141	한국토지주택공사				
7452	마산동		419	- 22	임	76	76	-	-	한국토지주택공사				
7453	마산동		419	- 15	대	952	-	952	-	한국토지주택공사				
7454	마산동		419	- 23	대	10	10	-	-	한국토지주택공사				
7455	마산동		427	- 0	답	814	-	814	-	한국토지주택공사				
7456	마산동		427	- 4	답	231	231	-	-	한국토지주택공사				
7457	마산동		433	- 7	구	77	77	-	-	국(국토교통부)				
7458	마산동		433	- 4	구	416	-	416	-	한국토지주택공사				
7459	마산동		433	- 8	구	50	-	50	-	한국토지주택공사				
7460	마산동		433	- 9	구	365	365	-	-	한국토지주택공사				
7461	마산동		437	- 10	도	51	-	51	-	국(국토교통부)				
7462	마산동		437	- 11	도	136	-	-	136	국(국토교통부)				
7463	마산동		437	- 13	도	9,454	9,454	-	-	국(국토교통부)				
7464	마산동		437	- 14	도	742	742	-	-	국(국토교통부)				
7465	마산동		443	- 0	도	9,590	-	-	9,590	국(국토교통부)				
7466	마산동		443	- 6	도	10	-	-	10	국(국토교통부)				
7467	마산동		443	- 7	도	15	-	-	15	국(국토교통부)				
7468	마산동		443	- 8	도	493	493	-	-	국(국토교통부)				
7469	마산동		443	- 9	도	10	10	-	-	국(국토교통부)				
7470	마산동		443	- 10	도	12	12	-	-	국(국토교통부)				

연번	소재지	지번			지목	면적(㎡)			소유자		관계인			
		산	본번	부번		공부상 면적	편입면적			성명	주소	성명	주소	소유권이외의권리 종류및내용
							1단계	2단계	3단계					
7471	마산동		443	- 11	도	757	757	-	-	국(국토교통부)				
7472	마산동		443	- 5	도	173	-	-	173	국(국토교통부)				
7473	마산동		443	- 12	도	11	-	-	11	국(국토교통부)				
7474	마산동		443	- 13	도	4	4	-	-	국(국토교통부)				
7475	마산동		443	- 14	도	372	372	-	-	국(국토교통부)				
7476	마산동		447	- 0	도	681	-	-	681	국(국토교통부)				
7477	마산동		447	- 1	도	89	89	-	-	국(국토교통부)				
7478	마산동		448	- 0	구	130	-	-	130	국(국토교통부)				
7479	마산동		448	- 1	구	79	-	-	79	국(국토교통부)				
7480	마산동		448	- 2	구	112	112	-	-	국(국토교통부)				
7481	마산동		449	- 0	도	244	-	-	244	국(국토교통부)				
7482	마산동		449	- 1	도	110	-	-	110	국(국토교통부)				
7483	마산동		449	- 2	도	141	141	-	-	국(국토교통부)				
7484	마산동		452	- 0	도	412	-	412	-	한국토지주택공사				
7485	마산동		452	- 2	도	85	-	85	-	한국토지주택공사				
7486	마산동		452	- 3	도	152	152	-	-	한국토지주택공사				
7487	마산동		22	- 0	전	912	-	-	710	한국토지주택공사				
7488	마산동		22	- 2	전	-	-	202	-	한국토지주택공사				
7489	마산동		22	- 1	전	545	-	-	424	한국토지주택공사				
7490	마산동		22	- 3	전	-	-	121	-	한국토지주택공사				
7491	마산동		280	- 3	장	2,804	-	-	1,311	한국토지주택공사				
7492	마산동		280	- 9	장	-	-	1,493	-	한국토지주택공사				
7493	마산동		299	- 1	장	2,913	-	-	78	한국토지주택공사				
7494	마산동		299	- 7	장	-	-	2,835	-	한국토지주택공사				
7495	마산동		299	- 2	대	1,636	-	-	54	한국토지주택공사				
7496	마산동		299	- 8	대	-	-	1,582	-	한국토지주택공사				
7497	마산동		299	- 3	장	1,636	-	-	73	한국토지주택공사				
7498	마산동		299	- 9	장	-	-	1,563	-	한국토지주택공사				
7499	마산동		318	- 4	장	1,195	-	-	201	한국토지주택공사				
7500	마산동		318	- 11	장	-	-	994	-	한국토지주택공사				
7501	마산동		326	- 0	답	241	-	-	41	한국토지주택공사				
7502	마산동		326	- 2	답	-	-	200	-	한국토지주택공사				
7503	마산동		330	- 0	대	499	-	-	45	한국토지주택공사				
7504	마산동		330	- 3	대	-	-	454	-	한국토지주택공사				
7505	마산동		331	- 0	답	2,073	-	-	294	한국토지주택공사				
7506	마산동		331	- 4	답	-	-	1,779	-	한국토지주택공사				
7507	마산동		332	- 0	대	598	-	-	101	한국토지주택공사				
7508	마산동		332	- 2	대	-	-	497	-	한국토지주택공사				
7509	마산동		333	- 0	답	139	-	-	43	한국토지주택공사				
7510	마산동		333	- 2	답	-	-	96	-	한국토지주택공사				
7511	마산동		334	- 0	대	425	-	-	232	한국토지주택공사				
7512	마산동		334	- 6	대	-	-	193	-	한국토지주택공사				
7513	마산동		334	- 1	장	182	-	-	69	한국토지주택공사				
7514	마산동		334	- 7	장	-	-	113	-	한국토지주택공사				
7515	마산동		334	- 2	장	548	-	-	214	한국토지주택공사				
7516	마산동		334	- 8	장	-	-	334	-	한국토지주택공사				
7517	마산동		334	- 3	장	826	-	-	21	한국토지주택공사				
7518	마산동		334	- 9	장	-	-	-	203	한국토지주택공사				
7519	마산동		334	- 10	장	-	-	602	-	한국토지주택공사				
7520	마산동		334	- 4	대	600	-	-	56	한국토지주택공사				
7521	마산동		334	- 11	대	-	-	544	-	한국토지주택공사				
7522	마산동		334	- 5	전	100	-	-	94	한국토지주택공사				
7523	마산동		334	- 12	전	-	-	6	-	한국토지주택공사				
7524	마산동		346	- 0	답	403	-	-	395	한국토지주택공사				
7525	마산동		346	- 1	답	-	-	8	-	한국토지주택공사				

연번	소재지	지번			지목	면적(㎡)			소유자		관계인			
		산	본번	부번		공부상 면적	편입면적		성명	주소	성명	주소	소유권이외의권리 종류및내용	
							1단계	2단계						3단계
7526	마산동	361	-	2	전	233	-	-	4	한국토지주택공사				
7527	마산동	361	-	14	전	-	-	229	-	한국토지주택공사				
7528	마산동	387	-	5	대	1,213	-	-	53	한국토지주택공사				
7529	마산동	387	-	6	대	-	-	1,160	-	한국토지주택공사				
7530	마산동	394	-	0	장	955	-	-	723	한국토지주택공사				
7531	마산동	394	-	1	장	-	-	232	-	한국토지주택공사				
7532	마산동	395	-	1	대	724	-	-	430	한국토지주택공사				
7533	마산동	395	-	2	대	-	-	294	-	한국토지주택공사				
7534	마산동	396	-	3	장	1,290	-	-	1,272	한국토지주택공사				
7535	마산동	396	-	5	장	-	-	18	-	한국토지주택공사				
7536	마산동	409	-	7	전	2,142	-	-	1,743	한국토지주택공사				
7537	마산동	409	-	68	전	-	-	399	-	한국토지주택공사				
7538	마산동	409	-	29	대	682	-	-	155	한국토지주택공사				
7539	마산동	409	-	69	대	-	-	527	-	한국토지주택공사				
7540	마산동	409	-	30	대	990	-	-	976	한국토지주택공사				
7541	마산동	409	-	70	대	-	-	14	-	한국토지주택공사				
7542	마산동	409	-	34	대	671	-	-	354	한국토지주택공사				
7543	마산동	409	-	71	대	-	-	317	-	한국토지주택공사				
7544	마산동	409	-	35	장	1,423	-	-	1,236	한국토지주택공사				
7545	마산동	409	-	72	장	-	-	187	-	한국토지주택공사				
7546	마산동	409	-	36	도	1,057	-	-	302	한국토지주택공사				
7547	마산동	409	-	73	도	-	-	755	-	한국토지주택공사				
7548	마산동	419	-	1	전	1,521	-	-	45	한국토지주택공사				
7549	마산동	419	-	24	전	-	-	1,476	-	한국토지주택공사				
7550	마산동	419	-	5	전	1,398	-	-	596	한국토지주택공사				
7551	마산동	419	-	25	전	-	-	802	-	한국토지주택공사				
7552	마산동	419	-	12	대	455	-	-	305	한국토지주택공사				
7553	마산동	419	-	26	대	-	-	150	-	한국토지주택공사				
7554	마산동	423	-	1	장	1,585	-	-	9	한국토지주택공사				
7555	마산동	423	-	6	장	-	-	1,576	-	한국토지주택공사				
7556	마산동	423	-	5	전	2,692	-	-	1,649	한국토지주택공사				
7557	마산동	423	-	7	전	-	-	1,043	-	한국토지주택공사				
7558	마산동	431	-	5	답	3,640	-	-	447	한국토지주택공사				
7559	마산동	431	-	22	답	-	-	3,193	-	한국토지주택공사				
7560	마산동	431	-	9	전	3,531	-	-	2,832	한국토지주택공사				
7561	마산동	431	-	23	전	-	-	699	-	한국토지주택공사				
7562	마산동	431	-	21	전	669	-	-	301	한국토지주택공사				
7563	마산동	431	-	24	전	-	-	368	-	한국토지주택공사				
7564	마산동	433	-	2	구	4,372	-	-	1,848	국(국토교통부)				
7565	마산동	433	-	10	구	-	-	2,524	-	국(국토교통부)				
7566	마산동	433	-	5	구	1,582	-	-	890	국(국토교통부)				
7567	마산동	433	-	11	구	-	-	692	-	국(국토교통부)				
7568	마산동	437	-	0	도	2,895	-	-	864	국(국토교통부)				
7569	마산동	437	-	15	도	-	-	2,031	-	국(국토교통부)				
7570	마산동	437	-	8	도	99	-	-	8	국(국토교통부)				
7571	마산동	437	-	16	도	-	-	91	-	국(국토교통부)				
7572	마산동	437	-	9	도	167	-	-	15	국(국토교통부)				
7573	마산동	437	-	17	도	-	-	152	-	국(국토교통부)				
7574	마산동	437	-	12	도	824	-	-	2	국(국토교통부)				
7575	마산동	437	-	18	도	-	-	822	-	국(국토교통부)				
7576	마산동	470	-	0	천	35,845	-	-	30,845	국(국토교통부)				
7577	마산동	470	-	4	천	-	-	12	-	국(국토교통부)				
7578	마산동	470	-	5	천	-	-	5	-	국(국토교통부)				
7579	마산동	470	-	6	천	-	-	4,983	-	국(국토교통부)				
7580	마산동	569	-	0	답	4,299	-	-	3,169	한국토지주택공사				



연번	소재지	지번			지목	면적(㎡)			소유자		관계인			
		산	본번	부번		공부상 면적	편입면적			성명	주소	성명	주소	소유권이외의권리 종류및내용
							1단계	2단계	3단계					
7581	마산동		569	- 1	답	-	-	1,130	-	한국토지주택공사				
7582	마산동		570	- 0	답	3,233	-	-	1,801	한국토지주택공사				
7583	마산동		570	- 1	답	-	-	1,432	-	한국토지주택공사				
7584	마산동		571	- 0	답	2,115	-	-	2,002	한국토지주택공사				
7585	마산동		571	- 1	답	-	-	113	-	한국토지주택공사				
7586	마산동		572	- 0	답	1,114	-	-	1,057	한국토지주택공사				
7587	마산동		572	- 1	답	-	-	57	-	한국토지주택공사				
7588	마산동		573	- 0	답	3,225	-	-	2,974	한국토지주택공사				
7589	마산동		573	- 1	답	-	-	251	-	한국토지주택공사				
7590	마산동		574	- 0	답	2,378	-	-	2,122	한국토지주택공사				
7591	마산동		574	- 1	답	-	-	256	-	한국토지주택공사				
7592	마산동		575	- 0	답	990	-	-	864	한국토지주택공사				
7593	마산동		575	- 1	답	-	-	126	-	한국토지주택공사				
7594	마산동		576	- 0	답	3,039	-	-	2,840	한국토지주택공사				
7595	마산동		576	- 1	답	-	-	199	-	한국토지주택공사				
7596	마산동		579	- 0	도	1,437	-	-	769	국(농림수산식품부)				
7597	마산동		579	- 1	도	-	-	668	-	국(농림수산식품부)				
7598	마산동		587	- 0	구	1,423	-	-	1,030	국(농림수산식품부)				
7599	마산동		587	- 13	구	-	-	393	-	국(농림수산식품부)				
7600	마산동		587	- 8	구	1,614	-	-	631	국(농림수산식품부)				
7601	마산동		587	- 14	구	-	-	-	46	국(농림수산식품부)				
7602	마산동		587	- 15	구	-	-	937	-	국(농림수산식품부)				
7603	마산동		589	- 0	답	3,299	-	-	1,939	한국토지주택공사				
7604	마산동		589	- 1	답	-	-	1,360	-	한국토지주택공사				
7605	마산동		590	- 0	답	1,142	-	-	780	한국토지주택공사				
7606	마산동		590	- 2	답	-	-	304	-	한국토지주택공사				
7607	마산동		590	- 3	답	-	-	58	-	한국토지주택공사				
7608	마산동	산	68	- 1	임	1,320	-	-	1,234	한국토지주택공사				
7609	마산동	산	68	- 5	임	-	-	86	-	한국토지주택공사				
7610	마산동	산	68	- 2	임	1,061	-	-	355	한국토지주택공사				
7611	마산동	산	68	- 6	임	-	-	706	-	한국토지주택공사				
7612	마산동	산	98	- 11	임	3,785	-	-	2,998	한국토지주택공사				
7613	마산동	산	98	- 14	임	-	-	787	-	한국토지주택공사				
7614	마산동	산	98	- 12	임	958	-	-	928	한국토지주택공사				
7615	마산동	산	98	- 15	임	-	-	30	-	한국토지주택공사				
7616	마산동	산	102	- 3	임	4,592	-	-	3,492	한국토지주택공사				
7617	마산동	산	102	- 5	임	-	-	227	-	한국토지주택공사				
7618	마산동	산	102	- 6	임	-	-	873	-	한국토지주택공사				
7619	마산동	산	121	- 1	임	495	-	-	21	한국토지주택공사				
7620	마산동	산	121	- 2	임	-	-	474	-	한국토지주택공사				
7621	마산동	산	126	- 0	임	17,455	-	-	4,849	한국토지주택공사				
7622	마산동	산	126	- 1	임	-	-	12,606	-	한국토지주택공사				
7623	마산동	산	129	- 0	임	1,488	-	-	1,481	한국토지주택공사				
7624	마산동	산	129	- 1	임	-	-	7	-	한국토지주택공사				
7625	마산동	산	132	- 3	임	4,791	-	-	620	한국토지주택공사				
7626	마산동	산	132	- 6	임	-	-	4,171	-	한국토지주택공사				
7627	마산동	산	137	- 0	임	1,635	-	-	1,493	한국토지주택공사				
7628	마산동	산	137	- 2	임	-	-	142	-	한국토지주택공사				
7629	마산동	산	178	- 0	도	496	-	-	216	국(국토교통부)				
7630	마산동	산	178	- 1	도	-	-	280	-	국(국토교통부)				
7631	마산동	산	179	- 0	도	971	-	-	156	한국토지주택공사				
7632	마산동	산	179	- 2	도	-	-	815	-	한국토지주택공사				
7633	마산동	산	187	- 1	도	435	-	-	262	국(국토교통부)				
7634	마산동	산	187	- 2	도	-	-	173	-	국(국토교통부)				
7635	마산동	산	188	- 0	도	496	-	-	883	국(국토교통부)				

연번	소재지	지번			지목	면적(㎡)			소유자		관계인			
		산	본번	부번		공부상 면적	편입면적		성명	주소	성명	주소	소유권이외의권리 종류및내용	
							1단계	2단계						3단계
7636	마산동	산	188	- 1	도	-	-	101	-	국(국토교통부)				
7637	마산동	산	2	- 7	임	1,292	-	-	1,292	한국토지주택공사				
7638	마산동	산	2	- 8	임	242	-	-	242	한국토지주택공사				
7639	마산동	산	2	- 9	임	623	623	-	-	한국토지주택공사				
7640	마산동	산	3	- 1	임	11,552	-	-	11,552	한국토지주택공사				
7641	마산동	산	3	- 5	임	20	20	-	-	한국토지주택공사				
7642	마산동	산	30	- 0	임	470	-	-	470	한국토지주택공사				
7643	마산동	산	30	- 1	임	26	26	-	-	한국토지주택공사				
7644	마산동	산	31	- 0	임	481	-	-	481	한국토지주택공사				
7645	마산동	산	31	- 1	임	15	15	-	-	한국토지주택공사				
7646	마산동	산	46	- 4	임	17,640	-	-	17,640	한국토지주택공사				
7647	마산동	산	46	- 5	임	318	318	-	-	한국토지주택공사				
7648	마산동	산	48	- 0	임	786	-	-	786	한국토지주택공사				
7649	마산동	산	48	- 1	임	107	107	-	-	한국토지주택공사				
7650	마산동	산	68	- 4	임	56	56	-	-	한국토지주택공사				
7651	마산동	산	70	- 0	임	211	-	211	-	한국토지주택공사				
7652	마산동	산	70	- 1	임	186	186	-	-	한국토지주택공사				
7653	마산동	산	105	- 0	임	107	-	107	-	한국토지주택공사				
7654	마산동	산	105	- 3	임	4,447	4,447	-	-	한국토지주택공사				
7655	마산동	산	105	- 1	임	2,029	-	-	2,029	한국토지주택공사				
7656	마산동	산	105	- 4	임	781	781	-	-	한국토지주택공사				
7657	마산동	산	107	- 0	임	143	-	143	-	한국토지주택공사				
7658	마산동	산	107	- 1	임	353	353	-	-	한국토지주택공사				
7659	마산동	산	108	- 2	임	313	-	313	-	한국토지주택공사				
7660	마산동	산	108	- 3	임	1,175	1,175	-	-	한국토지주택공사				
7661	마산동	산	109	- 2	임	2,093	-	-	2,093	한국토지주택공사				
7662	마산동	산	109	- 3	임	134	-	134	-	한국토지주택공사				
7663	마산동	산	109	- 4	임	11,652	11,652	-	-	한국토지주택공사				
7664	마산동	산	132	- 1	임	3,629	-	3,629	-	한국토지주택공사				
7665	마산동	산	132	- 4	임	566	566	-	-	한국토지주택공사				
7666	마산동	산	132	- 5	임	24	24	-	-	한국토지주택공사				
7667	마산동	산	135	- 0	임	11,017	-	11,017	-	한국토지주택공사				
7668	마산동	산	135	- 1	임	289	289	-	-	한국토지주택공사				
7669	마산동	산	136	- 1	임	473	-	473	-	한국토지주택공사				
7670	마산동	산	136	- 4	임	598	598	-	-	한국토지주택공사				
7671	마산동	산	136	- 3	임	1,342	-	1,342	-	한국토지주택공사				
7672	마산동	산	136	- 5	임	68	68	-	-	한국토지주택공사				
7673	마산동	산	141	- 2	임	28,737	-	-	28,737	한국토지주택공사				
7674	마산동	산	141	- 4	임	2,065	2,065	-	-	한국토지주택공사				
7675	마산동	산	144	- 0	임	1,930	-	-	1,930	한국토지주택공사				
7676	마산동	산	144	- 1	임	53	53	-	-	한국토지주택공사				
7677	마산동	산	145	- 0	임	3,445	-	-	3,445	한국토지주택공사				
7678	마산동	산	145	- 1	임	55	55	-	-	한국토지주택공사				
7679	마산동	산	145	- 2	임	764	764	-	-	한국토지주택공사				
7680	마산동	산	179	- 1	도	21	21	-	-	한국토지주택공사				
7681	마산동	산	3	- 2	도	1,091	-	-	1,091	한국토지주택공사				
7682	마산동	산	3	- 3	임	5,455	-	-	5,455	한국토지주택공사				
7683	마산동	산	4	- 1	임	7,041	-	-	7,041	한국토지주택공사				
7684	마산동	산	6	- 1	임	3,009	-	-	3,009	한국토지주택공사				
7685	마산동	산	8	- 2	임	680	-	-	680	한국토지주택공사				
7686	마산동	산	8	- 3	임	4,763	-	-	4,763	한국토지주택공사				
7687	마산동	산	8	- 4	임	1,908	-	-	1,908	한국토지주택공사				
7688	마산동	산	8	- 5	임	4,030	-	-	4,030	한국토지주택공사				
7689	마산동	산	9	- 0	임	9,102	-	-	9,102	한국토지주택공사				
7690	마산동	산	10	- 1	임	496	-	-	496	한국토지주택공사				

연번	소재지	지번			지목	면적(㎡)			소유자		관계인				
		산	본번	부번		공부상 면적	편입면적			성명	주소	성명	주소	소유권이외의권리 종류및내용	
							1단계	2단계	3단계						
7691	마산동	산	11	-	0	임	298	-	-	298	한국토지주택공사				
7692	마산동	산	12	-	0	임	14,281	-	-	14,281	한국토지주택공사				
7693	마산동	산	13	-	0	임	595	-	-	595	한국토지주택공사				
7694	마산동	산	15	-	0	임	4,375	-	-	4,375	한국토지주택공사				
7695	마산동	산	18	-	0	임	5,256	-	-	5,256	한국토지주택공사				
7696	마산동	산	20	-	2	임	397	-	-	397	한국토지주택공사				
7697	마산동	산	22	-	0	임	1,091	-	-	1,091	한국토지주택공사				
7698	마산동	산	23	-	0	임	340	-	-	340	한국토지주택공사				
7699	마산동	산	23	-	1	임	371	-	-	371	한국토지주택공사				
7700	마산동	산	23	-	2	임	586	-	-	586	한국토지주택공사				
7701	마산동	산	23	-	3	임	587	-	-	587	한국토지주택공사				
7702	마산동	산	24	-	0	임	1,686	-	-	1,686	한국토지주택공사				
7703	마산동	산	25	-	0	임	298	-	-	298	한국토지주택공사				
7704	마산동	산	26	-	1	임	992	-	-	992	한국토지주택공사				
7705	마산동	산	26	-	2	도	99	-	-	99	한국토지주택공사				
7706	마산동	산	27	-	0	임	20,965	-	-	20,965	한국토지주택공사				
7707	마산동	산	28	-	0	임	99	-	-	99	한국토지주택공사				
7708	마산동	산	29	-	0	임	298	-	-	298	한국토지주택공사				
7709	마산동	산	32	-	2	임	694	-	-	694	한국토지주택공사				
7710	마산동	산	34	-	1	임	661	-	-	661	한국토지주택공사				
7711	마산동	산	34	-	2	임	992	-	-	992	한국토지주택공사				
7712	마산동	산	34	-	3	임	1,653	-	-	1,653	한국토지주택공사				
7713	마산동	산	34	-	4	임	1,653	-	-	1,653	한국토지주택공사				
7714	마산동	산	34	-	5	임	201	-	-	201	한국토지주택공사				
7715	마산동	산	35	-	0	임	496	-	-	496	한국토지주택공사				
7716	마산동	산	36	-	4	임	2,255	-	-	2,255	한국토지주택공사				
7717	마산동	산	36	-	5	임	453	-	-	453	한국토지주택공사				
7718	마산동	산	36	-	6	임	3,870	-	-	3,870	한국토지주택공사				
7719	마산동	산	37	-	1	임	13,363	-	-	13,363	한국토지주택공사				
7720	마산동	산	38	-	0	임	694	-	-	694	한국토지주택공사				
7721	마산동	산	40	-	1	임	1,190	-	-	1,190	한국토지주택공사				
7722	마산동	산	41	-	0	임	1,289	-	-	1,289	한국토지주택공사				
7723	마산동	산	42	-	4	임	121	-	-	121	한국토지주택공사				
7724	마산동	산	42	-	5	임	956	-	-	956	한국토지주택공사				
7725	마산동	산	43	-	3	임	3,509	-	-	3,509	한국토지주택공사				
7726	마산동	산	43	-	4	임	5,796	-	-	5,796	한국토지주택공사				
7727	마산동	산	44	-	0	임	893	-	-	893	한국토지주택공사				
7728	마산동	산	45	-	0	임	893	-	-	893	한국토지주택공사				
7729	마산동	산	46	-	3	임	4,302	-	-	4,302	한국토지주택공사				
7730	마산동	산	47	-	3	임	4,020	-	-	4,020	한국토지주택공사				
7731	마산동	산	50	-	3	임	1,587	-	-	1,587	한국토지주택공사				
7732	마산동	산	50	-	5	임	492	-	-	492	한국토지주택공사				
7733	마산동	산	52	-	2	임	694	-	-	694	한국토지주택공사				
7734	마산동	산	52	-	6	임	193	-	-	193	한국토지주택공사				
7735	마산동	산	52	-	7	임	1,304	-	-	1,304	한국토지주택공사				
7736	마산동	산	52	-	8	임	826	-	-	826	한국토지주택공사				
7737	마산동	산	54	-	0	임	2,479	-	-	2,479	한국토지주택공사				
7738	마산동	산	55	-	0	임	6,350	-	-	6,350	한국토지주택공사				
7739	마산동	산	55	-	1	임	195	-	-	195	한국토지주택공사				
7740	마산동	산	58	-	3	임	2,351	-	-	2,351	한국토지주택공사				
7741	마산동	산	60	-	0	임	3,161	-	-	3,161	한국토지주택공사				
7742	마산동	산	60	-	2	임	4,958	-	-	4,958	한국토지주택공사				
7743	마산동	산	61	-	0	임	4,264	-	-	4,264	한국토지주택공사				
7744	마산동	산	64	-	2	임	198	-	-	198	한국토지주택공사				
7745	마산동	산	65	-	0	임	8,727	-	-	8,727	한국토지주택공사				

연번	소재지	지번			지목	면적(㎡)			소유자		관계인				
		산	본번	부번		공부상 면적	편입면적			성명	주소	성명	주소	소유권이외의권리 종류및내용	
							1단계	2단계	3단계						
7746	마산동	산	68	-	0	임	7,025	-	-	7,025	한국토지주택공사				
7747	마산동	산	74	-	0	임	641	-	641	-	한국토지주택공사				
7748	마산동	산	74	-	1	임	747	-	747	-	한국토지주택공사				
7749	마산동	산	78	-	2	임	299	-	299	-	한국토지주택공사				
7750	마산동	산	90	-	0	임	298	-	-	298	한국토지주택공사				
7751	마산동	산	98	-	13	임	105	-	-	105	한국토지주택공사				
7752	마산동	산	101	-	6	임	83	-	-	83	한국토지주택공사				
7753	마산동	산	101	-	7	임	81	-	-	81	한국토지주택공사				
7754	마산동	산	101	-	8	임	140	-	-	140	한국토지주택공사				
7755	마산동	산	102	-	1	임	298	-	298	-	한국토지주택공사				
7756	마산동	산	102	-	4	임	664	-	-	664	한국토지주택공사				
7757	마산동	산	103	-	8	임	2,704	-	-	2,704	한국토지주택공사				
7758	마산동	산	103	-	9	임	1,046	-	-	1,046	한국토지주택공사				
7759	마산동	산	103	-	10	임	23	-	-	23	한국토지주택공사				
7760	마산동	산	108	-	0	임	198	198	-	-	한국토지주택공사				
7761	마산동	산	108	-	1	임	397	397	-	-	한국토지주택공사				
7762	마산동	산	109	-	0	임	300	300	-	-	한국토지주택공사				
7763	마산동	산	109	-	1	임	300	300	-	-	한국토지주택공사				
7764	마산동	산	113	-	0	임	595	-	-	595	한국토지주택공사				
7765	마산동	산	114	-	1	임	1,875	-	-	1,875	한국토지주택공사				
7766	마산동	산	114	-	2	임	2,777	-	-	2,777	한국토지주택공사				
7767	마산동	산	114	-	3	임	380	-	-	380	한국토지주택공사				
7768	마산동	산	114	-	4	임	720	-	-	720	한국토지주택공사				
7769	마산동	산	116	-	0	임	1,488	-	-	1,488	한국토지주택공사				
7770	마산동	산	117	-	0	임	17,950	-	-	17,950	한국토지주택공사				
7771	마산동	산	118	-	1	임	4,066	-	-	4,066	한국토지주택공사				
7772	마산동	산	118	-	2	임	496	-	-	496	한국토지주택공사				
7773	마산동	산	118	-	3	임	3,471	-	-	3,471	한국토지주택공사				
7774	마산동	산	119	-	0	임	992	-	-	992	한국토지주택공사				
7775	마산동	산	120	-	1	임	793	-	-	793	한국토지주택공사				
7776	마산동	산	120	-	2	임	4,066	-	-	4,066	한국토지주택공사				
7777	마산동	산	120	-	3	임	1,190	-	-	1,190	한국토지주택공사				
7778	마산동	산	125	-	0	임	2,242	-	2,242	-	한국토지주택공사				
7779	마산동	산	125	-	1	임	4,935	-	4,935	-	한국토지주택공사				
7780	마산동	산	127	-	0	임	6,750	-	6,750	-	한국토지주택공사				
7781	마산동	산	127	-	1	임	992	-	992	-	한국토지주택공사				
7782	마산동	산	127	-	2	임	1,388	-	1,388	-	한국토지주택공사				
7783	마산동	산	128	-	0	임	5,752	-	5,752	-	한국토지주택공사				
7784	마산동	산	133	-	2	임	298	-	298	-	한국토지주택공사				
7785	마산동	산	134	-	0	임	496	-	496	-	한국토지주택공사				
7786	마산동	산	136	-	2	임	395	-	395	-	한국토지주택공사				
7787	마산동	산	139	-	0	임	850	-	-	850	한국토지주택공사				
7788	마산동	산	139	-	1	임	1,133	-	-	1,133	한국토지주택공사				
7789	마산동	산	140	-	0	임	1,388	-	-	1,388	한국토지주택공사				
7790	마산동	산	141	-	0	임	1,785	1,785	-	-	한국토지주택공사				
7791	마산동	산	141	-	1	임	595	595	-	-	한국토지주택공사				
7792	마산동	산	142	-	2	임	298	298	-	-	한국토지주택공사				
7793	마산동	산	143	-	2	임	198	-	-	198	한국토지주택공사				
7794	마산동	산	147	-	0	임	402	402	-	-	한국토지주택공사				
7795	마산동	산	150	-	1	임	136	136	-	-	한국토지주택공사				
7796	마산동	산	152	-	1	임	112	112	-	-	한국토지주택공사				
7797	마산동	산	156	-	1	임	4,066	4,066	-	-	한국토지주택공사				
7798	마산동	산	156	-	2	임	3	3	-	-	한국토지주택공사				
7799	마산동	산	158	-	0	임	893	893	-	-	한국토지주택공사				
7800	마산동	산	161	-	0	임	793	793	-	-	한국토지주택공사				

연번	소재지	지번			지목	면적(㎡)				소유자		관계인		
		산	본번	부번		공부상 면적	편입면적			성명	주소	성명	주소	소유권이외의권리 종류및내용
							1단계	2단계	3단계					
7801	마산동	산	162	- 2	임	2,001	2,001	-	-	한국토지주택공사				
7802	마산동	산	162	- 4	임	967	967	-	-	한국토지주택공사				
7803	마산동	산	162	- 7	임	1,959	1,959	-	-	한국토지주택공사				
7804	마산동	산	162	- 8	임	992	992	-	-	한국토지주택공사				
7805	마산동	산	164	- 1	구	295	295	-	-	한국토지주택공사				
7806	마산동	산	174	- 0	도	198	198	-	-	국(국토교통부)				
7807	마산동	산	175	- 0	도	198	198	-	-	국(국토교통부)				
7808	마산동	산	176	- 0	도	397	397	-	-	국(국토교통부)				
7809	마산동	산	177	- 0	도	365	365	-	-	한국토지주택공사				
7810	마산동	산	177	- 1	도	194	194	-	-	국(국토교통부)				
7811	마산동	산	177	- 2	도	184	184	-	-	한국토지주택공사				
7812	마산동	산	180	- 0	도	232	-	-	232	국(국토교통부)				
7813	마산동	산	181	- 1	도	137	-	-	137	한국토지주택공사				
7814	마산동	산	182	- 1	도	265	-	-	265	국(국토교통부)				
7815	마산동	산	183	- 0	도	496	-	-	496	한국토지주택공사				
7816	마산동	산	184	- 0	도	298	-	-	298	국(국토교통부)				
7817	마산동	산	185	- 0	도	397	-	-	397	국(국토교통부)				
7818	구래동		5000	- 0	천	45	-	-	45	국(국토교통부)				
7819	구래동		5001	- 0	도	41	-	-	41	김포시				
7820	구래동		5002	- 0	도	71	-	-	71	김포시				
7821	구래동		5003	- 0	도	39	-	-	39	김포시				
7822	구래동		5004	- 0	도	7	-	-	7	김포시				
7823	구래동		5005	- 0	도	2	-	-	2	김포시				
7824	구래동		5006	- 0	도	403	-	-	403	국(농림수산식품부)				
7825	구래동		5007	- 0	도	355	-	-	355	국(농림수산식품부)				
7826	구래동		5008	- 0	도	359	-	-	359	김포시				
7827	구래동		5009	- 0	도	56	-	-	56	한국토지주택공사				
7828	구래동		5010	- 0	도	13	-	-	13	김포시				
7829	구래동		5011	- 0	도	96	-	-	96	김포시				
7830	구래동		5012	- 0	도	80	-	-	80	김포시				
7831	구래동		5013	- 0	도	46	-	-	46	한국토지주택공사				
7832	구래동		5014	- 0	도	179	-	-	179	김포시				
7833	구래동		5015	- 0	도	26	-	-	26	김포시				
7834	구래동		5016	- 0	대	90	-	-	90	한국토지주택공사				
7835	구래동		5017	- 0	답	626	-	-	626	한국토지주택공사				
7836	구래동		5018	- 0	도	231	-	-	231	김포시				
7837	구래동		5019	- 0	도	17	-	-	17	김포시				
7838	구래동		5020	- 0	도	250	-	-	250	김포시				
7839	구래동		5021	- 0	도	157	-	-	157	김포시				
7840	구래동		5022	- 0	도	13	-	-	13	김포시				
7841	구래동		5023	- 0	도	167	-	-	167	김포시				
7842	구래동		5024	- 0	도	165	-	-	165	김포시				
7843	구래동		5025	- 0	도	83	-	-	83	한국토지주택공사				
7844	구래동		5026	- 0	창	539	-	-	539	한국토지주택공사				
7845	구래동		5027	- 0	도	175	-	-	175	김포시				
7846	구래동		5028	- 0	도	22	-	-	22	김포시				
7847	구래동		5029	- 0	도	144	-	-	144	김포시				
7848	구래동		5030	- 0	대	55	-	-	55	한국토지주택공사				
7849	구래동		5031	- 0	대	66	-	-	66	한국토지주택공사				
7850	구래동		5032	- 0	대	55	-	-	55	한국토지주택공사				
7851	구래동		5033	- 0	전	3,145	-	-	3,145	한국토지주택공사				
7852	구래동		5034	- 0	도	83	-	-	83	김포시, 한국토지주택공사				
7853	구래동		5035	- 0	도	99	-	-	99	김포시, 한국토지주택공사				
7854	구래동		5036	- 0	대	242	-	-	242	한국토지주택공사				
7855	구래동		5037	- 0	대	109	-	-	109	한국토지주택공사				

연번	소재지	지번			지목	면적(㎡)			소유자		관계인			
		산	본번	부번		공부상 면적	편입면적			성명	주소	성명	주소	소유권이외의권리 종류및내용
							1단계	2단계	3단계					
7856	구래동		5038	- 0	도	123	-	-	123	김포시				
7857	구래동		5039	- 0	도	29	-	-	29	김포시				
7858	구래동		5040	- 0	도	15	-	-	15	김포시				
7859	구래동		5041	- 0	도	202	-	-	202	김포시				
7860	구래동		5042	- 0	전	2,092	-	-	2,092	한국토지주택공사				
7861	구래동		5043	- 0	도	4	-	-	4	김포시				
7862	구래동		5044	- 0	도	14	-	-	14	김포시				
7863	구래동		5045	- 0	도	19	-	-	19	김포시				
7864	구래동		5046	- 0	도	19	-	-	19	김포시				
7865	구래동		5047	- 0	전	781	-	-	781	한국토지주택공사				
7866	구래동		5048	- 0	전	6	-	-	6	한국토지주택공사				
7867	구래동		5049	- 0	전	667	-	-	667	한국토지주택공사				
7868	구래동		5050	- 0	전	192	-	-	192	한국토지주택공사				
7869	구래동		5051	- 0	전	426	-	-	426	한국토지주택공사				
7870	구래동		5052	- 0	임	175	-	-	175	한국토지주택공사				
7871	구래동		5053	- 0	전	1,468	-	-	1,468	한국토지주택공사				
7872	구래동		5054	- 0	전	1,725	-	-	1,725	한국토지주택공사				
7873	구래동		5055	- 0	전	800	-	-	800	한국토지주택공사				
7874	구래동		5056	- 0	전	202	-	-	202	한국토지주택공사				
7875	구래동		5057	- 0	대	764	-	-	764	한국토지주택공사				
7876	구래동		5058	- 0	전	1,044	-	-	1,044	한국토지주택공사				
7877	구래동		5059	- 0	대	40	-	-	40	한국토지주택공사				
7878	구래동		5060	- 0	대	288	-	-	288	한국토지주택공사				
7879	구래동		5061	- 0	대	181	-	-	181	한국토지주택공사				
7880	구래동		5062	- 0	대	618	-	-	618	한국토지주택공사				
7881	구래동		5063	- 0	대	618	-	-	618	한국토지주택공사				
7882	구래동		5064	- 0	대	126	-	-	126	한국토지주택공사				
7883	구래동		5066	- 0	답	172	-	-	172	한국토지주택공사				
7884	구래동		5067	- 0	전	1,144	-	-	1,144	한국토지주택공사				
7885	구래동		5068	- 0	대	321	-	-	321	한국토지주택공사				
7886	구래동		5069	- 0	전	1,005	-	-	1,005	한국토지주택공사				
7887	구래동		5070	- 0	대	475	-	-	475	한국토지주택공사				
7888	구래동		5071	- 0	임	1,112	-	-	1,112	한국토지주택공사				
7889	구래동		5072	- 0	대	660	-	660	-	한국토지주택공사				
7890	구래동		5073	- 0	전	400	-	400	-	한국토지주택공사				
7891	구래동		5076	- 0	도	220	-	-	220	한국토지주택공사				
7892	구래동		5079	- 0	도	60	-	60	-	한국토지주택공사				
7893	구래동		5080	- 0	대	350	-	350	-	한국토지주택공사				
7894	구래동		5081	- 0	전	36	-	36	-	한국토지주택공사				
7895	구래동		5087	- 0	도	29	-	29	-	한국토지주택공사				
7896	구래동		5088	- 0	대	454	-	454	-	한국토지주택공사				
7897	구래동		5089	- 0	도	57	-	57	-	김포시				
7898	구래동		5090	- 0	전	694	694	-	-	한국토지주택공사				
7899	구래동		5092	- 0	전	117	-	117	-	한국토지주택공사				
7900	구래동		5093	- 0	전	1,322	1,322	-	-	한국토지주택공사				
7901	구래동		5094	- 0	전	992	992	-	-	한국토지주택공사				
7902	구래동		5095	- 0	전	1,214	1,214	-	-	한국토지주택공사				
7903	구래동		5096	- 0	전	122	122	-	-	한국토지주택공사				
7904	구래동		5097	- 0	대	536	536	-	-	한국토지주택공사				
7905	구래동		5098	- 0	임	1,328	1,328	-	-	한국토지주택공사				
7906	구래동		5099	- 0	전	3,068	3,068	-	-	한국토지주택공사				
7907	구래동		5100	- 0	대	532	532	-	-	한국토지주택공사				
7908	구래동		5101	- 0	전	5,455	5,455	-	-	한국토지주택공사				
7909	구래동		5102	- 0	답	3,098	3,098	-	-	한국토지주택공사				
7910	구래동		5103	- 0	답	2,241	2,241	-	-	한국토지주택공사				

연번	소재지	지번			지목	면적(㎡)			소유자		관계인			
		산	본번	부번		공부상 면적	편입면적			성명	주소	성명	주소	소유권이외의권리 종류및내용
							1단계	2단계	3단계					
7911	구래동		5104	- 0	답	1,236	1,236	-	-	한국토지주택공사				
7912	구래동		5105	- 0	답	1,025	1,025	-	-	한국토지주택공사				
7913	구래동		5106	- 0	답	3,788	3,788	-	-	한국토지주택공사				
7914	구래동		5107	- 0	답	2,208	2,208	-	-	한국토지주택공사				
7915	구래동		5108	- 0	답	1,524	1,524	-	-	한국토지주택공사				
7916	구래동		5109	- 0	답	1,051	1,051	-	-	한국토지주택공사				
7917	구래동		5110	- 0	답	1,124	1,124	-	-	한국토지주택공사				
7918	구래동		5111	- 0	도	99	-	-	99	김포시				
7919	구래동		5112	- 0	답	355	355	-	-	한국토지주택공사				
7920	구래동		5115	- 0	도	539	-	-	539	김포시				
7921	구래동		5118	- 0	대	338	-	-	338	한국토지주택공사				
7922	구래동		5119	- 0	임	433	-	-	433	한국토지주택공사				
7923	구래동		5120	- 0	대	430	-	-	430	한국토지주택공사				
7924	구래동		5121	- 0	임	112	-	-	112	한국토지주택공사				
7925	구래동		5122	- 0	도	79	-	-	79	김포시				
7926	구래동		5123	- 0	도	318	-	-	318	김포시				
7927	구래동		5125	- 0	전	91	-	-	91	한국토지주택공사				
7928	구래동		5126	- 0	도	132	-	-	132	김포시				
7929	구래동		5127	- 0	도	43	-	-	43	김포시				
7930	구래동		5128	- 0	전	191	-	-	191	김포시				
7931	구래동		5129	- 0	도	25	-	-	25	김포시				
7932	구래동		5131	- 0	전	819	819	-	-	한국토지주택공사				
7933	구래동		5132	- 0	대	301	301	-	-	한국토지주택공사				
7934	구래동		5133	- 0	대	238	238	-	-	한국토지주택공사				
7935	구래동		5135	- 0	전	1,301	1,301	-	-	한국토지주택공사				
7936	구래동		5137	- 0	전	553	553	-	-	한국토지주택공사				
7937	구래동		5138	- 0	구	13	-	-	13	한국토지주택공사				
7938	구래동		5139	- 0	전	456	-	-	456	한국토지주택공사				
7939	구래동		5140	- 0	도	268	-	-	268	김포시				
7940	구래동		5141	- 0	도	112	-	-	112	김포시				
7941	구래동		5142	- 0	도	99	-	-	99	김포시				
7942	구래동		5143	- 0	전	104	-	-	104	김포시				
7943	구래동		5145	- 0	도	13	-	-	13	김포시				
7944	구래동		5146	- 0	도	46	-	-	46	김포시				
7945	구래동		5147	- 0	도	3	-	-	3	김포시				
7946	구래동		5149	- 0	도	356	356	-	-	한국토지주택공사				
7947	구래동		5150	- 0	도	225	225	-	-	국(농림수산식품부)				
7948	구래동		5152	- 0	구	376	376	-	-	한국토지주택공사				
7949	구래동		5153	- 0	구	374	374	-	-	국(농림수산식품부)				
7950	구래동		5154	- 0	전	1,788	1,788	-	-	한국토지주택공사				
7951	구래동		5155	- 0	전	2,261	2,261	-	-	한국토지주택공사				
7952	구래동		5159	- 0	대	899	899	-	-	한국토지주택공사				
7953	구래동		5160	- 0	임	950	950	-	-	한국토지주택공사				
7954	구래동		5161	- 0	전	194	-	194	-	한국토지주택공사				
7955	구래동		5162	- 0	임	664	664	-	-	한국토지주택공사				
7956	구래동		5163	- 0	임	177	177	-	-	한국토지주택공사				
7957	구래동		5164	- 0	임	430	430	-	-	한국토지주택공사				
7958	구래동		5165	- 0	원	2,354	2,354	-	-	한국토지주택공사				
7959	구래동		5166	- 0	원	1,081	1,081	-	-	한국토지주택공사				
7960	구래동		5167	- 0	답	649	649	-	-	한국토지주택공사				
7961	구래동		5168	- 0	구	6	6	-	-	한국토지주택공사				
7962	구래동		5169	- 0	전	2,128	-	-	2,128	한국토지주택공사				
7963	구래동		5170	- 0	답	1,462	-	-	1,462	한국토지주택공사				
7964	구래동		5171	- 0	답	674	-	-	674	한국토지주택공사				
7965	구래동		5175	- 0	답	359	359	-	-	한국토지주택공사				

연번	소재지	지번			지목	면적(㎡)			소유자		관계인			
		산	본번	부번		공부상 면적	편입면적			성명	주소	성명	주소	소유권이외의권리 종류및내용
							1단계	2단계	3단계					
7966	구래동		5176	- 0	답	1,038	1,038	-	-	한국토지주택공사				
7967	구래동		5177	- 0	답	2,027	2,027	-	-	한국토지주택공사				
7968	구래동		5179	- 0	답	605	605	-	-	한국토지주택공사				
7969	구래동		5180	- 0	답	2,227	2,227	-	-	한국토지주택공사				
7970	구래동		5181	- 0	답	1,510	1,510	-	-	한국토지주택공사				
7971	구래동		5182	- 0	답	1,656	1,656	-	-	한국토지주택공사				
7972	구래동		5183	- 0	답	2,172	2,172	-	-	한국토지주택공사				
7973	구래동		5184	- 0	답	3,517	3,517	-	-	한국토지주택공사				
7974	구래동		5185	- 0	답	1,159	1,159	-	-	한국토지주택공사				
7975	구래동		5187	- 0	도	130	-	-	130	김포시				
7976	구래동		5188	- 0	답	600	600	-	-	한국토지주택공사				
7977	구래동		5189	- 0	답	955	955	-	-	한국토지주택공사				
7978	구래동		5190	- 0	답	955	955	-	-	한국토지주택공사				
7979	구래동		5191	- 0	답	865	865	-	-	한국토지주택공사				
7980	구래동		5192	- 0	답	865	865	-	-	한국토지주택공사				
7981	구래동		5193	- 0	답	448	448	-	-	한국토지주택공사				
7982	구래동		5194	- 0	답	2,250	2,250	-	-	한국토지주택공사				
7983	구래동		5198	- 0	답	3,144	-	3,144	-	한국토지주택공사				
7984	구래동		5199	- 0	구	413	-	413	-	한국토지주택공사				
7985	구래동		5200	- 0	전	4,781	-	4,781	-	한국토지주택공사				
7986	구래동		5201	- 0	대	205	-	205	-	한국토지주택공사				
7987	구래동		5202	- 0	전	255	-	255	-	한국토지주택공사				
7988	구래동		5203	- 0	답	1,887	-	1,887	-	한국토지주택공사				
7989	구래동		5204	- 0	도	40	-	40	-	김포시				
7990	구래동		5205	- 0	도	63	-	63	-	한국토지주택공사				
7991	구래동		5206	- 0	구	72	-	72	-	한국토지주택공사				
7992	구래동		5207	- 0	구	196	-	196	-	한국토지주택공사				
7993	구래동		5208	- 0	구	10	-	10	-	한국토지주택공사				
7994	구래동		5209	- 0	대	2,694	-	2,694	-	한국토지주택공사				
7995	구래동		5210	- 0	도	135	-	135	-	김포시				
7996	구래동		5211	- 0	대	476	-	476	-	한국토지주택공사				
7997	구래동		5212	- 0	대	516	-	516	-	한국토지주택공사				
7998	구래동		5213	- 0	대	1,243	-	1,243	-	한국토지주택공사				
7999	구래동		5214	- 0	도	318	-	318	-	김포시				
8000	구래동		5215	- 0	대	48	-	48	-	한국토지주택공사				
8001	구래동		5216	- 0	대	694	-	694	-	한국토지주택공사				
8002	구래동		5217	- 0	전	1,617	-	1,617	-	한국토지주택공사				
8003	구래동		5218	- 0	전	363	-	363	-	한국토지주택공사				
8004	구래동		5219	- 0	대	2,045	-	2,045	-	한국토지주택공사				
8005	구래동		5220	- 0	전	97	-	97	-	한국토지주택공사				
8006	구래동		5221	- 0	대	492	-	492	-	한국토지주택공사				
8007	구래동		5222	- 0	전	430	-	430	-	한국토지주택공사				
8008	구래동		5223	- 0	전	780	-	780	-	한국토지주택공사				
8009	구래동		5224	- 0	대	843	-	843	-	한국토지주택공사				
8010	구래동		5225	- 0	대	446	-	-	446	한국토지주택공사				
8011	구래동		5226	- 0	전	2,413	-	-	2,413	한국토지주택공사				
8012	구래동		5227	- 0	대	102	-	-	102	한국토지주택공사				
8013	구래동		5228	- 0	대	2,354	-	2,354	-	한국토지주택공사				
8014	구래동		5230	- 0	대	549	-	549	-	한국토지주택공사				
8015	구래동		5231	- 0	대	1,223	-	1,223	-	한국토지주택공사				
8016	구래동		5232	- 0	대	239	-	239	-	한국토지주택공사				
8017	구래동		5233	- 0	전	111	-	111	-	한국토지주택공사				
8018	구래동		5234	- 0	대	421	-	421	-	한국토지주택공사				
8019	구래동		5235	- 0	대	496	-	496	-	한국토지주택공사				
8020	구래동		5236	- 0	전	1,314	-	1,314	-	한국토지주택공사				



연번	소재지	지번			지목	면적(㎡)			소유자		관계인			
		산	본번	부번		공부상 면적	편입면적			성명	주소	성명	주소	소유권이외의권리 종류및내용
							1단계	2단계	3단계					
8021	구래동		5238	- 0	답	2,096	-	2,096	-	한국토지주택공사				
8022	구래동		5239	- 0	답	2,319	-	2,319	-	한국토지주택공사				
8023	구래동		5241	- 0	대	385	-	385	-	한국토지주택공사				
8024	구래동		5242	- 0	구	252	-	252	-	한국토지주택공사				
8025	구래동		5243	- 0	답	313	-	313	-	한국토지주택공사				
8026	구래동		5244	- 0	구	183	-	183	-	한국토지주택공사				
8027	구래동		5245	- 0	대	2,273	-	2,273	-	한국토지주택공사				
8028	구래동		5246	- 0	도	76	-	76	-	김포시				
8029	구래동		5247	- 0	대	823	-	823	-	한국토지주택공사				
8030	구래동		5248	- 0	구	576	-	576	-	한국토지주택공사				
8031	구래동		5249	- 0	전	720	-	720	-	한국토지주택공사				
8032	구래동		5250	- 0	대	475	-	475	-	한국토지주택공사				
8033	구래동		5251	- 0	장	282	-	282	-	한국토지주택공사				
8034	구래동		5252	- 0	대	76	-	76	-	한국토지주택공사				
8035	구래동		5253	- 0	장	137	-	137	-	한국토지주택공사				
8036	구래동		5254	- 0	대	704	-	704	-	한국토지주택공사				
8037	구래동		5255	- 0	장	177	-	177	-	한국토지주택공사				
8038	구래동		5256	- 0	전	721	-	721	-	한국토지주택공사				
8039	구래동		5257	- 0	장	1,406	-	1,406	-	한국토지주택공사				
8040	구래동		5258	- 0	장	1,463	-	1,463	-	한국토지주택공사				
8041	구래동		5259	- 0	대	175	-	175	-	한국토지주택공사				
8042	구래동		5260	- 0	장	838	-	838	-	한국토지주택공사				
8043	구래동		5261	- 0	전	215	-	215	-	한국토지주택공사				
8044	구래동		5262	- 0	장	345	-	345	-	한국토지주택공사				
8045	구래동		5263	- 0	장	61	-	61	-	한국토지주택공사				
8046	구래동		5264	- 0	전	602	-	602	-	한국토지주택공사				
8047	구래동		5265	- 0	대	443	-	443	-	한국토지주택공사				
8048	구래동		5266	- 0	도	274	-	274	-	김포시				
8049	구래동		5267	- 0	대	434	-	434	-	한국토지주택공사				
8050	구래동		5268	- 0	도	344	-	344	-	한국토지주택공사				
8051	구래동		5269	- 0	전	1,590	-	1,590	-	한국토지주택공사				
8052	구래동		5270	- 0	구	29	-	29	-	한국토지주택공사				
8053	구래동		5271	- 0	전	279	-	279	-	한국토지주택공사				
8054	구래동		5272	- 0	도	440	-	440	-	김포시				
8055	구래동		5273	- 0	구	111	-	111	-	한국토지주택공사				
8056	구래동		5274	- 0	답	3,676	-	3,676	-	한국토지주택공사				
8057	구래동		5275	- 0	답	2,380	-	2,380	-	한국토지주택공사				
8058	구래동		5276	- 0	답	3,626	-	3,626	-	한국토지주택공사				
8059	구래동		5277	- 0	답	2,066	-	2,066	-	한국토지주택공사				
8060	구래동		5278	- 0	답	3,765	-	3,765	-	한국토지주택공사				
8061	구래동		5279	- 0	답	2,549	-	2,549	-	한국토지주택공사				
8062	구래동		5280	- 0	답	50	-	50	-	한국토지주택공사				
8063	구래동		5281	- 0	도	136	-	136	-	경기도				
8064	구래동		5282	- 0	대	783	-	783	-	한국토지주택공사				
8065	구래동		5283	- 0	도	657	-	657	-	한국토지주택공사				
8066	구래동		5284	- 0	임	2,674	-	2,674	-	한국토지주택공사				
8067	구래동		5285	- 0	도	97	-	97	-	한국토지주택공사				
8068	구래동		5286	- 0	도	821	-	821	-	경기도				
8069	구래동		5287	- 0	도	251	-	251	-	한국토지주택공사				
8070	구래동		5288	- 0	도	23	-	23	-	한국토지주택공사				
8071	구래동		5289	- 0	대	528	-	528	-	한국토지주택공사				
8072	구래동		5290	- 0	대	391	-	391	-	한국토지주택공사				
8073	구래동		5291	- 0	전	1,944	-	1,944	-	한국토지주택공사				
8074	구래동		5292	- 0	답	385	-	385	-	한국토지주택공사				
8075	구래동		5293	- 0	도	476	-	476	-	국(국토교통부)				

연번	소재지	지번			지목	면적(㎡)			소유자		관계인			
		산	본번	부번		공부상 면적	편입면적			성명	주소	성명	주소	소유권이외의권리 종류및내용
							1단계	2단계	3단계					
8076	구래동		5294	- 0	답	210	-	210	-	한국토지주택공사				
8077	구래동		5295	- 0	도	121	-	121	-	한국토지주택공사				
8078	구래동		5296	- 0	도	76	-	76	-	한국토지주택공사				
8079	구래동		5297	- 0	도	580	-	580	-	경기도				
8080	구래동		5298	- 0	답	1,092	-	1,092	-	한국토지주택공사				
8081	구래동		5299	- 0	도	46	-	46	-	한국토지주택공사				
8082	구래동		5300	- 0	도	5	-	5	-	한국토지주택공사				
8083	구래동		5301	- 0	답	2,563	-	2,563	-	한국토지주택공사				
8084	구래동		5302	- 0	잡	1,640	-	1,640	-	한국토지주택공사				
8085	구래동		5303	- 0	답	2,076	-	2,076	-	한국토지주택공사				
8086	구래동		5304	- 0	답	2,300	-	2,300	-	한국토지주택공사				
8087	구래동		5305	- 0	답	980	-	980	-	한국토지주택공사				
8088	구래동		5306	- 0	답	1,144	-	1,144	-	한국토지주택공사				
8089	구래동		5310	- 0	도	215	-	215	-	한국토지주택공사				
8090	구래동		5311	- 0	도	92	-	92	-	한국토지주택공사				
8091	구래동		5312	- 0	도	473	-	473	-	한국토지주택공사				
8092	구래동		5313	- 0	도	499	-	499	-	한국토지주택공사				
8093	구래동		5314	- 0	답	588	-	588	-	한국토지주택공사				
8094	구래동		5315	- 0	전	13	-	13	-	김포시				
8095	구래동		5316	- 0	도	1,028	-	1,028	-	한국토지주택공사				
8096	구래동		5317	- 0	도	102	-	102	-	한국토지주택공사				
8097	구래동		5318	- 0	답	162	-	162	-	한국토지주택공사				
8098	구래동		5319	- 0	도	304	-	304	-	한국토지주택공사				
8099	구래동		5320	- 0	전	228	-	228	-	한국토지주택공사				
8100	구래동		5321	- 0	도	36	-	36	-	김포시				
8101	구래동		5322	- 0	전	144	-	144	-	한국토지주택공사				
8102	구래동		5323	- 0	전	94	-	94	-	김포시				
8103	구래동		5328	- 0	답	40	40	-	-	한국토지주택공사				
8104	구래동		5330	- 0	답	1,854	-	1,854	-	한국토지주택공사				
8105	구래동		5331	- 0	답	1,788	-	1,788	-	한국토지주택공사				
8106	구래동		5332	- 0	답	1,365	-	1,365	-	한국토지주택공사				
8107	구래동		5333	- 0	답	3,491	-	3,491	-	한국토지주택공사				
8108	구래동		5335	- 0	답	1,854	-	1,854	-	한국토지주택공사				
8109	구래동		5337	- 0	답	2,004	-	2,004	-	한국토지주택공사				
8110	구래동		5338	- 0	답	1,838	-	1,838	-	한국토지주택공사				
8111	구래동		5340	- 0	도	608	608	-	-	한국토지주택공사				
8112	구래동		5341	- 0	대	492	492	-	-	한국토지주택공사				
8113	구래동		5342	- 0	도	4,760	4,760	-	-	경기도				
8114	구래동		5343	- 0	도	246	246	-	-	한국토지주택공사				
8115	구래동		5344	- 0	도	111	111	-	-	한국토지주택공사				
8116	구래동		5345	- 0	도	55	55	-	-	한국토지주택공사				
8117	구래동		5346	- 0	도	122	122	-	-	한국토지주택공사				
8118	구래동		5347	- 0	주	684	684	-	-	한국토지주택공사				
8119	구래동		5348	- 0	전	1,532	1,532	-	-	한국토지주택공사				
8120	구래동		5349	- 0	주	311	311	-	-	한국토지주택공사				
8121	구래동		5350	- 0	도	245	245	-	-	한국토지주택공사				
8122	구래동		5351	- 0	전	1,167	1,167	-	-	한국토지주택공사				
8123	구래동		5352	- 0	대	599	599	-	-	한국토지주택공사				
8124	구래동		5353	- 0	전	378	378	-	-	한국토지주택공사				
8125	구래동		5354	- 0	전	2,301	2,301	-	-	한국토지주택공사				
8126	구래동		5356	- 0	답	950	-	-	950	한국토지주택공사				
8127	구래동		5357	- 0	답	952	-	-	952	한국토지주택공사				
8128	구래동		5363	- 0	답	2,598	2,598	-	-	한국토지주택공사				
8129	구래동		5364	- 0	답	3,509	3,509	-	-	한국토지주택공사				
8130	구래동		5365	- 0	답	3,472	3,472	-	-	한국토지주택공사				

연번	소재지	지번			지목	면적(㎡)			소유자		관계인			
		산	본번	부번		공부상 면적	편입면적			성명	주소	성명	주소	소유권이외의권리 종류및내용
							1단계	2단계	3단계					
8131	구래동		5366	- 0	답	1,967	1,967	- -	한국토지주택공사					
8132	구래동		5367	- 0	답	3,158	3,158	- -	한국토지주택공사					
8133	구래동		5368	- 0	답	3,057	3,057	- -	한국토지주택공사					
8134	구래동		5369	- 0	답	596	596	- -	한국토지주택공사					
8135	구래동		5370	- 0	답	3,580	3,580	- -	한국토지주택공사					
8136	구래동		5371	- 0	답	4,651	4,651	- -	한국토지주택공사					
8137	구래동		5372	- 0	답	634	634	- -	한국토지주택공사					
8138	구래동		5374	- 0	도	326	- -	326	김포시					
8139	구래동		5375	- 0	답	1,004	1,004	- -	한국토지주택공사					
8140	구래동		5376	- 0	답	1,190	1,190	- -	한국토지주택공사					
8141	구래동		5377	- 0	답	596	596	- -	한국토지주택공사					
8142	구래동		5378	- 0	답	596	596	- -	한국토지주택공사					
8143	구래동		5379	- 0	전	1,519	1,519	- -	한국토지주택공사					
8144	구래동		5382	- 0	도	297	297	- -	국(농림수산식품부)					
8145	구래동		5383	- 0	도	778	778	- -	국(농림수산식품부)					
8146	구래동		5384	- 0	구	688	688	- -	국(농림수산식품부)					
8147	구래동		5385	- 0	도	70	70	- -	국(농림수산식품부)					
8148	구래동		5386	- 0	도	257	257	- -	국(농림수산식품부)					
8149	구래동		5387	- 0	도	112	112	- -	한국토지주택공사					
8150	구래동		5388	- 0	도	225	225	- -	한국토지주택공사					
8151	구래동		5389	- 0	도	17	- -	17	한국토지주택공사					
8152	구래동		5392	- 0	전	2,804	2,804	- -	한국토지주택공사					
8153	구래동		5393	- 0	답	2,118	2,118	- -	한국토지주택공사					
8154	구래동		5394	- 0	답	647	647	- -	한국토지주택공사					
8155	구래동		5395	- 0	답	591	591	- -	한국토지주택공사					
8156	구래동		5396	- 0	도	664	664	- -	경기도					
8157	구래동		5397	- 0	도	1,375	1,375	- -	경기도					
8158	구래동		5398	- 0	답	98	98	- -	경기도					
8159	구래동		5399	- 0	답	82	82	- -	경기도					
8160	구래동		5405	- 0	도	91	- -	91	김포시					
8161	구래동		5406	- 0	잡	10	- -	10	한국토지주택공사					
8162	구래동		5407	- 0	잡	18	- -	18	한국토지주택공사					
8163	구래동		5408	- 0	전	20	- -	20	한국토지주택공사					
8164	구래동		5410	- 0	전	344	- -	344	한국토지주택공사					
8165	구래동		5411	- 0	대	550	- -	550	한국토지주택공사					
8166	구래동		5413	- 0	도	34	- -	34	한국토지주택공사					
8167	구래동		5415	- 0	도	25	- -	25	한국토지주택공사					
8168	구래동		5417	- 0	도	4	- -	4	한국토지주택공사					
8169	구래동		5418	- 0	전	2	- -	2	한국토지주택공사					
8170	구래동		5420	- 0	전	21	- -	21	한국토지주택공사					
8171	구래동		5422	- 0	전	2,854	2,854	- -	한국토지주택공사					
8172	구래동		5427	- 0	전	1,574	1,574	- -	한국토지주택공사					
8173	구래동		5428	- 0	답	3,359	3,359	- -	한국토지주택공사					
8174	구래동		5429	- 0	답	2,132	2,132	- -	한국토지주택공사					
8175	구래동		5430	- 0	답	1,620	1,620	- -	한국토지주택공사					
8176	구래동		5431	- 0	답	1,084	1,084	- -	한국토지주택공사					
8177	구래동		5432	- 0	과	833	833	- -	한국토지주택공사					
8178	구래동		5435	- 0	도	5	5	- -	경기도					
8179	구래동		5436	- 0	도	9	9	- -	한국토지주택공사					
8180	구래동		5437	- 0	도	29	29	- -	한국토지주택공사					
8181	구래동		5438	- 0	전	600	- -	600	한국토지주택공사					
8182	구래동		5439	- 0	전	248	- -	248	한국토지주택공사					
8183	구래동		5440	- 0	대	519	519	- -	한국토지주택공사					
8184	구래동		5441	- 0	도	581	581	- -	경기도					
8185	구래동		5442	- 0	잡	3,200	3,200	- -	한국토지주택공사					

연번	소재지	지번			지목	면적(㎡)			소유자		관계인			
		산	본번	부번		공부상 면적	편입면적			성명	주소	성명	주소	소유권이외의권리 종류및내용
							1단계	2단계	3단계					
8186	구래동	5443	-	0	도	3	3	-	-	경기도				
8187	구래동	5444	-	0	도	166	166	-	-	한국토지주택공사				
8188	구래동	5445	-	0	답	1,083	1,083	-	-	한국토지주택공사				
8189	구래동	5446	-	0	과	1,226	1,226	-	-	한국토지주택공사				
8190	구래동	5447	-	0	답	205	205	-	-	한국토지주택공사				
8191	구래동	5448	-	0	대	590	590	-	-	한국토지주택공사				
8192	구래동	5449	-	0	전	1,225	1,225	-	-	한국토지주택공사				
8193	구래동	5450	-	0	잡	385	385	-	-	한국토지주택공사				
8194	구래동	5451	-	0	과	2,262	2,262	-	-	한국토지주택공사				
8195	구래동	5452	-	0	전	1,336	1,336	-	-	한국토지주택공사				
8196	구래동	5453	-	0	도	387	387	-	-	경기도				
8197	구래동	5454	-	0	대	644	644	-	-	한국토지주택공사				
8198	구래동	5455	-	0	도	579	579	-	-	한국토지주택공사				
8199	구래동	5456	-	0	도	63	63	-	-	한국토지주택공사				
8200	구래동	5457	-	0	전	347	347	-	-	한국토지주택공사				
8201	구래동	5458	-	0	전	460	460	-	-	한국토지주택공사				
8202	구래동	5459	-	0	잡	636	636	-	-	한국토지주택공사				
8203	구래동	5460	-	0	도	20	20	-	-	김포시				
8204	구래동	5461	-	0	전	175	175	-	-	한국토지주택공사				
8205	구래동	5462	-	0	도	188	188	-	-	한국토지주택공사				
8206	구래동	5463	-	0	대	662	662	-	-	한국토지주택공사				
8207	구래동	5464	-	0	장	2,564	2,564	-	-	한국토지주택공사				
8208	구래동	5465	-	0	도	154	154	-	-	한국토지주택공사				
8209	구래동	5466	-	0	도	368	368	-	-	경기도				
8210	구래동	5467	-	0	장	2,933	2,933	-	-	한국토지주택공사				
8211	구래동	5468	-	0	장	3,306	3,306	-	-	한국토지주택공사				
8212	구래동	5469	-	0	대	602	602	-	-	한국토지주택공사				
8213	구래동	5470	-	0	전	1,000	1,000	-	-	한국토지주택공사				
8214	구래동	5471	-	0	대	456	456	-	-	한국토지주택공사				
8215	구래동	5472	-	0	도	107	107	-	-	김포시				
8216	구래동	5473	-	0	대	174	174	-	-	한국토지주택공사				
8217	구래동	5474	-	0	도	15	15	-	-	김포시				
8218	구래동	5475	-	0	도	5	5	-	-	경기도				
8219	구래동	5477	-	0	대	655	655	-	-	한국토지주택공사				
8220	구래동	5480	-	0	대	82	82	-	-	한국토지주택공사				
8221	구래동	5481	-	0	도	102	102	-	-	김포시				
8222	구래동	5482	-	0	장	6,472	6,472	-	-	한국토지주택공사				
8223	구래동	5483	-	0	대	215	215	-	-	한국토지주택공사				
8224	구래동	5484	-	0	도	10	10	-	-	한국토지주택공사				
8225	구래동	5485	-	0	도	453	453	-	-	한국토지주택공사				
8226	구래동	5486	-	0	대	461	461	-	-	한국토지주택공사				
8227	구래동	5487	-	0	대	203	203	-	-	한국토지주택공사				
8228	구래동	5488	-	0	대	347	347	-	-	한국토지주택공사				
8229	구래동	5489	-	0	대	323	323	-	-	한국토지주택공사				
8230	구래동	5490	-	0	대	767	767	-	-	한국토지주택공사				
8231	구래동	5491	-	0	전	306	306	-	-	한국토지주택공사				
8232	구래동	5492	-	0	과	1,652	1,652	-	-	한국토지주택공사				
8233	구래동	5493	-	0	임	661	661	-	-	한국토지주택공사				
8234	구래동	5494	-	0	전	522	522	-	-	한국토지주택공사				
8235	구래동	5495	-	0	장	2,743	2,743	-	-	한국토지주택공사				
8236	구래동	5496	-	0	장	407	407	-	-	한국토지주택공사				
8237	구래동	5497	-	0	장	1,568	1,568	-	-	한국토지주택공사				
8238	구래동	5498	-	0	임	558	558	-	-	한국토지주택공사				
8239	구래동	5499	-	0	장	1,380	1,380	-	-	한국토지주택공사				
8240	구래동	5500	-	0	장	444	444	-	-	한국토지주택공사				

연번	소재지	지번			지목	면적(㎡)				소유자		관계인		
		산	본번	부번		공부상 면적	편입면적			성명	주소	성명	주소	소유권이외의권리 종류및내용
							1단계	2단계	3단계					
8241	구래동	5501	-	0	임	37	37	-	-	한국토지주택공사				
8242	구래동	5502	-	0	도	78	78	-	-	한국토지주택공사				
8243	구래동	5503	-	0	장	726	726	-	-	한국토지주택공사				
8244	구래동	5504	-	0	전	299	299	-	-	한국토지주택공사				
8245	구래동	5505	-	0	전	3,035	3,035	-	-	한국토지주택공사				
8246	구래동	5506	-	0	과	2,814	2,814	-	-	한국토지주택공사				
8247	구래동	5507	-	0	전	2,228	2,228	-	-	한국토지주택공사				
8248	구래동	5508	-	0	답	1,775	1,775	-	-	한국토지주택공사				
8249	구래동	5509	-	0	전	2,716	2,716	-	-	한국토지주택공사				
8250	구래동	5510	-	0	도	272	272	-	-	한국토지주택공사				
8251	구래동	5511	-	0	전	430	430	-	-	한국토지주택공사				
8252	구래동	5512	-	0	전	542	542	-	-	한국토지주택공사				
8253	구래동	5513	-	0	답	496	496	-	-	한국토지주택공사				
8254	구래동	5514	-	0	답	625	625	-	-	한국토지주택공사				
8255	구래동	5515	-	0	답	2,840	2,840	-	-	한국토지주택공사				
8256	구래동	5516	-	0	답	1,894	1,894	-	-	한국토지주택공사				
8257	구래동	5517	-	0	전	238	238	-	-	한국토지주택공사				
8258	구래동	5518	-	0	전	5,150	5,150	-	-	한국토지주택공사				
8259	구래동	5519	-	0	전	1,324	1,324	-	-	한국토지주택공사				
8260	구래동	5520	-	0	총	1,977	1,977	-	-	한국토지주택공사				
8261	구래동	5521	-	0	도	25	25	-	-	한국토지주택공사				
8262	구래동	5524	-	0	장	480	480	-	-	한국토지주택공사				
8263	구래동	5527	-	0	대	895	895	-	-	한국토지주택공사				
8264	구래동	5528	-	0	대	433	433	-	-	한국토지주택공사				
8265	구래동	5529	-	0	대	638	638	-	-	한국토지주택공사				
8266	구래동	5530	-	0	전	126	126	-	-	한국토지주택공사				
8267	구래동	5531	-	0	전	488	488	-	-	한국토지주택공사				
8268	구래동	5532	-	0	도	7	7	-	-	한국토지주택공사				
8269	구래동	5533	-	0	도	4	4	-	-	한국토지주택공사				
8270	구래동	5534	-	0	대	614	614	-	-	한국토지주택공사				
8271	구래동	5535	-	0	전	2,874	2,874	-	-	한국토지주택공사				
8272	구래동	5536	-	0	도	46	46	-	-	한국토지주택공사				
8273	구래동	5537	-	0	대	879	879	-	-	한국토지주택공사				
8274	구래동	5538	-	0	전	2,155	2,155	-	-	한국토지주택공사				
8275	구래동	5539	-	0	전	900	900	-	-	한국토지주택공사				
8276	구래동	5540	-	0	전	3,022	3,022	-	-	한국토지주택공사				
8277	구래동	5541	-	0	대	988	988	-	-	한국토지주택공사				
8278	구래동	5542	-	0	임	505	505	-	-	한국토지주택공사				
8279	구래동	5543	-	0	임	400	400	-	-	한국토지주택공사				
8280	구래동	5544	-	0	전	1,081	1,081	-	-	한국토지주택공사				
8281	구래동	5545	-	0	전	2,685	2,685	-	-	한국토지주택공사				
8282	구래동	5546	-	0	전	965	965	-	-	한국토지주택공사				
8283	구래동	5547	-	0	전	1,653	1,653	-	-	한국토지주택공사				
8284	구래동	5548	-	0	대	477	477	-	-	한국토지주택공사				
8285	구래동	5551	-	0	대	386	-	-	386	한국토지주택공사				
8286	구래동	5552	-	0	도	36	36	-	-	김포시				
8287	구래동	5553	-	0	도	208	-	-	208	김포시				
8288	구래동	5554	-	0	전	1,062	-	-	1,062	한국토지주택공사				
8289	구래동	5555	-	0	대	652	652	-	-	한국토지주택공사				
8290	구래동	5556	-	0	전	91	91	-	-	한국토지주택공사				
8291	구래동	5557	-	0	잡	260	-	-	260	한국토지주택공사				
8292	구래동	5558	-	0	전	100	-	-	100	한국토지주택공사				
8293	구래동	5559	-	0	전	9,373	-	-	9,373	한국토지주택공사				
8294	구래동	5560	-	0	대	790	790	-	-	한국토지주택공사				
8295	구래동	5562	-	0	대	327	-	-	327	한국토지주택공사				

연번	소재지	지번			지목	면적(㎡)			소유자		관계인			
		산	본번	부번		공부상 면적	편입면적			성명	주소	성명	주소	소유권이외의권리 종류및내용
							1단계	2단계	3단계					
8296	구래동	5563	-	0	도	17	-	-	17	김포시				
8297	구래동	5567	-	0	도	192	-	-	192	김포시				
8298	구래동	5572	-	0	전	832	-	832	-	김포시				
8299	구래동	5573	-	0	전	217	-	217	-	한국토지주택공사				
8300	구래동	5575	-	0	전	2,024	-	-	2,024	한국토지주택공사				
8301	구래동	5576	-	0	전	2,680	-	-	2,680	한국토지주택공사				
8302	구래동	5577	-	0	임	562	-	-	562	한국토지주택공사				
8303	구래동	5578	-	0	대	1,150	-	-	1,150	한국토지주택공사				
8304	구래동	5579	-	0	전	46	-	-	46	김포시				
8305	구래동	5580	-	0	임	1,066	-	-	1,066	김포시				
8306	구래동	5581	-	0	임	757	-	-	757	김포시				
8307	구래동	5583	-	0	임	522	-	-	522	한국토지주택공사				
8308	구래동	5584	-	0	임	139	-	-	139	김포시				
8309	구래동	5585	-	0	임	269	-	-	269	한국토지주택공사				
8310	구래동	5586	-	0	임	1,340	-	-	1,340	한국토지주택공사				
8311	구래동	5588	-	0	전	1,636	-	1,636	-	한국토지주택공사				
8312	구래동	5589	-	0	답	1,531	-	1,531	-	한국토지주택공사				
8313	구래동	5590	-	0	답	1,356	-	1,356	-	한국토지주택공사				
8314	구래동	5591	-	0	답	56	-	56	-	한국토지주택공사				
8315	구래동	5592	-	0	도	13	-	13	-	한국토지주택공사				
8316	구래동	5593	-	0	도	178	-	178	-	경기도				
8317	구래동	5594	-	0	도	383	-	383	-	한국토지주택공사				
8318	구래동	5595	-	0	답	4,135	-	4,135	-	한국토지주택공사				
8319	구래동	5596	-	0	도	36	-	36	-	한국토지주택공사				
8320	구래동	5597	-	0	답	1,982	-	1,982	-	한국토지주택공사				
8321	구래동	5598	-	0	답	1,156	-	1,156	-	한국토지주택공사				
8322	구래동	5599	-	0	답	1,042	-	1,042	-	한국토지주택공사				
8323	구래동	5600	-	0	답	2,313	-	2,313	-	한국토지주택공사				
8324	구래동	5601	-	0	답	506	-	506	-	한국토지주택공사				
8325	구래동	5602	-	0	답	1,001	-	1,001	-	한국토지주택공사				
8326	구래동	5607	-	0	답	844	-	-	844	한국토지주택공사				
8327	구래동	5608	-	0	답	1,025	-	-	1,025	한국토지주택공사				
8328	구래동	5610	-	0	답	666	-	666	-	한국토지주택공사				
8329	구래동	5611	-	0	답	667	-	667	-	한국토지주택공사				
8330	구래동	5612	-	0	전	1,765	-	-	1,765	한국토지주택공사				
8331	구래동	5613	-	0	전	1,719	-	-	1,719	한국토지주택공사				
8332	구래동	5614	-	0	전	3,590	-	-	3,590	한국토지주택공사				
8333	구래동	5615	-	0	전	5,671	-	-	5,671	한국토지주택공사				
8334	구래동	5617	-	0	장	2,540	-	-	2,540	한국토지주택공사				
8335	구래동	5618	-	0	임	257	-	-	257	김포시				
8336	구래동	5619	-	0	대	330	-	-	330	한국토지주택공사				
8337	구래동	5620	-	0	잡	330	-	-	330	한국토지주택공사				
8338	구래동	5621	-	0	임	170	-	-	170	김포시				
8339	구래동	5622	-	0	과	96	-	-	96	김포시				
8340	구래동	5623	-	0	장	105	-	-	105	김포시				
8341	구래동	5624	-	0	임	1,547	-	-	1,547	김포시				
8342	구래동	5625	-	0	전	176	-	-	176	한국토지주택공사				
8343	구래동	5626	-	0	전	593	-	-	593	한국토지주택공사				
8344	구래동	5627	-	0	임	1,884	-	-	1,884	한국토지주택공사				
8345	구래동	5628	-	0	전	6	-	-	6	한국토지주택공사				
8346	구래동	5629	-	0	과	1,742	-	-	1,742	한국토지주택공사				
8347	구래동	5630	-	0	임	236	-	-	236	한국토지주택공사				
8348	구래동	5631	-	0	잡	1,462	-	-	1,462	한국토지주택공사				
8349	구래동	5632	-	0	전	34	-	-	34	한국토지주택공사				
8350	구래동	5633	-	0	과	1,889	-	-	1,889	한국토지주택공사				

연번	소재지	지번			지목	면적(㎡)			소유자		관계인			
		산	본번	부번		공부상 면적	편입면적			성명	주소	성명	주소	소유권이외의권리 종류및내용
							1단계	2단계	3단계					
8351	구래동		5634	- 0	임	61	-	-	61	한국토지주택공사				
8352	구래동		5636	- 0	전	637	637	-	-	한국토지주택공사				
8353	구래동		5638	- 0	대	414	-	-	414	한국토지주택공사				
8354	구래동		5644	- 0	답	582	-	582	-	한국토지주택공사				
8355	구래동		5645	- 0	대	460	-	460	-	한국토지주택공사				
8356	구래동		5646	- 0	답	621	-	621	-	한국토지주택공사				
8357	구래동		5648	- 0	답	165	-	165	-	한국토지주택공사				
8358	구래동		5649	- 0	전	3,755	-	3,755	-	한국토지주택공사				
8359	구래동		5652	- 0	전	572	-	572	-	한국토지주택공사				
8360	구래동		5653	- 0	도	93	-	93	-	경기도				
8361	구래동		5654	- 0	도	430	-	430	-	한국토지주택공사				
8362	구래동		5655	- 0	전	393	-	393	-	한국토지주택공사				
8363	구래동		5656	- 0	답	704	-	704	-	한국토지주택공사				
8364	구래동		5657	- 0	답	1,230	-	1,230	-	한국토지주택공사				
8365	구래동		5658	- 0	전	1,240	-	1,240	-	한국토지주택공사				
8366	구래동		5659	- 0	도	40	-	40	-	한국토지주택공사				
8367	구래동		5660	- 0	임	107	-	107	-	한국토지주택공사				
8368	구래동		5661	- 0	임	30	-	30	-	경기도				
8369	구래동		5662	- 0	도	180	-	180	-	경기도				
8370	구래동		5663	- 0	도	52	-	52	-	한국토지주택공사				
8371	구래동		5670	- 0	대	230	-	230	-	한국토지주택공사				
8372	구래동		5671	- 0	전	551	-	551	-	한국토지주택공사				
8373	구래동		5672	- 0	도	245	-	245	-	김포시				
8374	구래동		5673	- 0	답	3,061	-	3,061	-	한국토지주택공사				
8375	구래동		5674	- 0	답	4,281	-	4,281	-	한국토지주택공사				
8376	구래동		5676	- 0	답	423	-	423	-	한국토지주택공사				
8377	구래동		5681	- 0	답	590	-	-	590	한국토지주택공사				
8378	구래동		5682	- 0	전	1,557	-	-	1,557	한국토지주택공사				
8379	구래동		5683	- 0	전	1,412	-	-	1,412	한국토지주택공사				
8380	구래동		5685	- 0	구	295	-	295	-	한국토지주택공사				
8381	구래동		5686	- 0	전	1,775	-	-	1,775	한국토지주택공사				
8382	구래동		5687	- 0	대	1,240	-	-	1,240	한국토지주택공사				
8383	구래동		5688	- 0	전	763	-	-	763	한국토지주택공사				
8384	구래동		5689	- 0	답	1,299	-	-	1,299	한국토지주택공사				
8385	구래동		5690	- 0	전	1,759	-	-	1,759	한국토지주택공사				
8386	구래동		5691	- 0	임	7,993	-	-	7,993	한국토지주택공사				
8387	구래동		5692	- 0	답	2,929	-	-	2,929	한국토지주택공사				
8388	구래동		5693	- 0	전	497	-	-	497	한국토지주택공사				
8389	구래동		5694	- 0	대	499	-	-	499	한국토지주택공사				
8390	구래동		5695	- 0	구	903	-	-	903	한국토지주택공사				
8391	구래동		5696	- 0	과	1,113	-	-	1,113	한국토지주택공사				
8392	구래동		5697	- 0	전	633	-	-	633	한국토지주택공사				
8393	구래동		5698	- 0	전	397	-	-	397	한국토지주택공사				
8394	구래동		5699	- 0	전	1,032	-	-	1,032	한국토지주택공사				
8395	구래동		5700	- 0	답	2,479	-	-	2,479	한국토지주택공사				
8396	구래동		5701	- 0	답	2,272	-	-	2,272	한국토지주택공사				
8397	구래동		5702	- 0	구	109	-	-	109	한국토지주택공사				
8398	구래동		5703	- 0	구	72	-	-	72	한국토지주택공사				
8399	구래동		5704	- 0	전	860	-	-	860	한국토지주택공사				
8400	구래동		5705	- 0	과	4,985	-	-	4,985	한국토지주택공사				
8401	구래동		5706	- 0	도	83	-	-	83	한국토지주택공사				
8402	구래동		5707	- 0	임	3,212	-	-	3,212	한국토지주택공사				
8403	구래동		5708	- 0	임	745	-	-	745	한국토지주택공사				
8404	구래동		5710	- 0	대	569	-	-	569	한국토지주택공사				
8405	구래동		5711	- 0	대	926	-	-	926	한국토지주택공사				

연번	소재지	지번			지목	면적(㎡)			소유자		관계인			
		산	본번	부번		공부상 면적	편입면적			성명	주소	성명	주소	소유권이외의권리 종류및내용
							1단계	2단계	3단계					
8406	구래동		5712	- 0	임	1,067	-	-	1,067	한국토지주택공사				
8407	구래동		5713	- 0	주	711	-	-	711	한국토지주택공사				
8408	구래동		5714	- 0	전	1,779	-	-	1,779	한국토지주택공사				
8409	구래동		5715	- 0	답	2,090	-	-	2,090	한국토지주택공사				
8410	구래동		5716	- 0	구	85	-	-	85	한국토지주택공사				
8411	구래동		5717	- 0	구	20	-	-	20	한국토지주택공사				
8412	구래동		5718	- 0	전	827	-	-	827	한국토지주택공사				
8413	구래동		5719	- 0	구	314	-	-	314	한국토지주택공사				
8414	구래동		5720	- 0	과	3,502	-	-	3,502	한국토지주택공사				
8415	구래동		5721	- 0	구	181	-	-	181	한국토지주택공사				
8416	구래동		5722	- 0	답	1,461	-	-	1,461	한국토지주택공사				
8417	구래동		5723	- 0	답	1,881	-	-	1,881	한국토지주택공사				
8418	구래동		5724	- 0	구	36	-	-	36	한국토지주택공사				
8419	구래동		5725	- 0	답	1,628	-	-	1,628	한국토지주택공사				
8420	구래동		5726	- 0	구	303	-	-	303	한국토지주택공사				
8421	구래동		5727	- 0	대	1,474	-	-	1,474	한국토지주택공사				
8422	구래동		5728	- 0	대	498	-	-	498	한국토지주택공사				
8423	구래동		5729	- 0	구	10	-	-	10	한국토지주택공사				
8424	구래동		5730	- 0	구	124	-	-	124	한국토지주택공사				
8425	구래동		5731	- 0	대	427	-	-	427	한국토지주택공사				
8426	구래동		5732	- 0	임	3,361	-	-	3,361	한국토지주택공사				
8427	구래동		5733	- 0	전	1,186	-	-	1,186	한국토지주택공사				
8428	구래동		5734	- 0	대	1,075	-	-	1,075	한국토지주택공사				
8429	구래동		5735	- 0	임	7,782	-	-	7,782	한국토지주택공사				
8430	구래동		5736	- 0	대	549	-	-	549	한국토지주택공사				
8431	구래동		5737	- 0	대	294	-	-	294	한국토지주택공사				
8432	구래동		5738	- 0	전	3,094	-	-	3,094	한국토지주택공사				
8433	구래동		5739	- 0	대	420	-	-	420	한국토지주택공사				
8434	구래동		5740	- 0	전	754	-	-	754	한국토지주택공사				
8435	구래동		5741	- 0	전	1,153	-	-	1,153	한국토지주택공사				
8436	구래동		5742	- 0	대	489	-	-	489	한국토지주택공사				
8437	구래동		5743	- 0	구	606	-	-	606	한국토지주택공사				
8438	구래동		5744	- 0	전	36	-	-	36	한국토지주택공사				
8439	구래동		5745	- 0	구	66	-	-	66	한국토지주택공사				
8440	구래동		5746	- 0	대	660	-	-	660	한국토지주택공사				
8441	구래동		5747	- 0	장	990	-	-	990	한국토지주택공사				
8442	구래동		5748	- 0	임	662	-	-	662	한국토지주택공사				
8443	구래동		5749	- 0	임	2,145	-	-	2,145	한국토지주택공사				
8444	구래동		5750	- 0	도	261	-	-	261	한국토지주택공사				
8445	구래동		5751	- 0	임	983	-	-	983	한국토지주택공사				
8446	구래동		5752	- 0	답	2,469	-	-	2,469	한국토지주택공사				
8447	구래동		5753	- 0	답	1,230	-	-	1,230	한국토지주택공사				
8448	구래동		5754	- 0	답	2,241	-	-	2,241	한국토지주택공사				
8449	구래동		5755	- 0	구	225	-	-	225	한국토지주택공사				
8450	구래동		5756	- 0	답	971	-	-	971	한국토지주택공사				
8451	구래동		5757	- 0	구	83	-	-	83	한국토지주택공사				
8452	구래동		5758	- 0	구	24	-	-	24	한국토지주택공사				
8453	구래동		5759	- 0	구	43	-	-	43	한국토지주택공사				
8454	구래동		5760	- 0	구	73	-	-	73	한국토지주택공사				
8455	구래동		5761	- 0	구	55	-	-	55	한국토지주택공사				
8456	구래동		5762	- 0	답	24	-	-	24	한국토지주택공사				
8457	구래동		5763	- 0	답	1,249	-	-	1,249	한국토지주택공사				
8458	구래동		5764	- 0	답	1,984	-	-	1,984	한국토지주택공사				
8459	구래동		5765	- 0	전	1,564	-	-	1,564	한국토지주택공사				
8460	구래동		5767	- 0	전	813	-	-	813	한국토지주택공사				



연번	소재지	지번			지목	면적(㎡)			소유자		관계인			
		산	본번	부번		공부상 면적	편입면적			성명	주소	성명	주소	소유권이외의권리 종류및내용
							1단계	2단계	3단계					
8461	구래동		5768	- 0	전	2,754	-	-	2,754	한국토지주택공사				
8462	구래동		5769	- 0	답	292	-	-	292	한국토지주택공사				
8463	구래동		5770	- 0	구	142	-	-	142	한국토지주택공사				
8464	구래동		5771	- 0	전	335	-	-	335	한국토지주택공사				
8465	구래동		5772	- 0	구	430	-	-	430	한국토지주택공사				
8466	구래동		5773	- 0	답	274	-	-	274	한국토지주택공사				
8467	구래동		5775	- 0	도	220	-	220	-	경기도				
8468	구래동		5777	- 0	도	50	-	-	50	국(국토교통부)				
8469	구래동		5779	- 0	임	80	-	-	80	한국토지주택공사				
8470	구래동		5780	- 0	도	426	-	-	426	경기도				
8471	구래동		5781	- 0	임	169	-	-	169	한국토지주택공사				
8472	구래동		5782	- 0	도	103	-	-	103	한국토지주택공사				
8473	구래동		5783	- 0	도	217	-	217	-	한국토지주택공사				
8474	구래동		5784	- 0	대	437	-	-	437	한국토지주택공사				
8475	구래동		5785	- 0	대	335	-	-	335	한국토지주택공사				
8476	구래동		5786	- 0	대	556	-	-	556	한국토지주택공사				
8477	구래동		5787	- 0	대	562	-	-	562	한국토지주택공사				
8478	구래동		5788	- 0	도	99	-	99	-	한국토지주택공사				
8479	구래동		5789	- 0	전	3,352	-	3,352	-	한국토지주택공사				
8480	구래동		5790	- 0	도	397	-	397	-	한국토지주택공사				
8481	구래동		5791	- 0	도	1,288	-	1,288	-	경기도				
8482	구래동		5792	- 0	구	67	-	67	-	한국토지주택공사				
8483	구래동		5793	- 0	구	34	-	34	-	한국토지주택공사				
8484	구래동		5794	- 0	전	99	-	99	-	한국토지주택공사				
8485	구래동		5795	- 0	전	7,149	-	7,149	-	한국토지주택공사				
8486	구래동		5796	- 0	전	2,307	-	2,307	-	한국토지주택공사				
8487	구래동		5797	- 0	잡	990	-	990	-	한국토지주택공사				
8488	구래동		5798	- 0	잡	1,648	-	1,648	-	한국토지주택공사				
8489	구래동		5799	- 0	임	1,137	-	1,137	-	한국토지주택공사				
8490	구래동		5800	- 0	임	144	-	144	-	한국토지주택공사				
8491	구래동		5801	- 0	임	48	-	48	-	한국토지주택공사				
8492	구래동		5802	- 0	전	630	-	630	-	한국토지주택공사				
8493	구래동		5803	- 0	전	104	-	104	-	한국토지주택공사				
8494	구래동		5804	- 0	구	452	-	452	-	한국토지주택공사				
8495	구래동		5805	- 0	전	776	-	776	-	한국토지주택공사				
8496	구래동		5806	- 0	구	111	-	111	-	한국토지주택공사				
8497	구래동		5807	- 0	전	380	-	380	-	한국토지주택공사				
8498	구래동		5808	- 0	전	1,296	-	1,296	-	한국토지주택공사				
8499	구래동		5809	- 0	구	6	-	6	-	한국토지주택공사				
8500	구래동		5810	- 0	전	1,555	-	1,555	-	한국토지주택공사				
8501	구래동		5811	- 0	구	659	-	659	-	한국토지주택공사				
8502	구래동		5812	- 0	장	171	-	171	-	한국토지주택공사				
8503	구래동		5813	- 0	장	91	-	91	-	한국토지주택공사				
8504	구래동		5814	- 0	장	4,378	-	4,378	-	한국토지주택공사				
8505	구래동		5815	- 0	장	183	-	183	-	한국토지주택공사				
8506	구래동		5816	- 0	묘	30	-	30	-	한국토지주택공사				
8507	구래동		5817	- 0	도	1,116	-	1,116	-	한국토지주택공사				
8508	구래동		5818	- 0	장	431	-	431	-	한국토지주택공사				
8509	구래동		5819	- 0	임	162	-	162	-	한국토지주택공사				
8510	구래동		5820	- 0	임	2,433	-	2,433	-	한국토지주택공사				
8511	구래동		5821	- 0	답	1,061	-	1,061	-	한국토지주택공사				
8512	구래동		5822	- 0	전	701	-	701	-	한국토지주택공사				
8513	구래동		5823	- 0	임	2,321	-	2,321	-	한국토지주택공사				
8514	구래동		5824	- 0	임	2,872	-	2,872	-	한국토지주택공사				
8515	구래동		5825	- 0	도	43	-	43	-	경기도				

연번	소재지	지번			지목	면적(㎡)			소유자		관계인			
		산	본번	부번		공부상 면적	편입면적			성명	주소	성명	주소	소유권이외의권리 종류및내용
							1단계	2단계	3단계					
8516	구래동		5826	- 0	임	7,090	-	7,090	-	한국토지주택공사				
8517	구래동		5827	- 0	도	453	-	453	-	경기도				
8518	구래동		5829	- 0	임	848	-	848	-	한국토지주택공사				
8519	구래동		5830	- 0	임	313	-	313	-	한국토지주택공사				
8520	구래동		5831	- 0	도	76	-	76	-	국(국토교통부)				
8521	구래동		5832	- 0	대	780	-	780	-	한국토지주택공사				
8522	구래동		5833	- 0	임	2,455	-	2,455	-	한국토지주택공사				
8523	구래동		5834	- 0	전	1,502	-	1,502	-	한국토지주택공사				
8524	구래동		5835	- 0	도	156	-	156	-	경기도				
8525	구래동		5836	- 0	도	360	-	360	-	국(국토교통부)				
8526	구래동		5837	- 0	답	731	-	731	-	한국토지주택공사				
8527	구래동		5838	- 0	도	132	-	132	-	국(국토교통부)				
8528	구래동		5839	- 0	전	1,425	-	1,425	-	한국토지주택공사				
8529	구래동		5840	- 0	전	3,365	-	3,365	-	한국토지주택공사				
8530	구래동		5841	- 0	답	2,000	-	2,000	-	한국토지주택공사				
8531	구래동		5842	- 0	답	3,395	-	3,395	-	한국토지주택공사				
8532	구래동		5843	- 0	답	4,126	-	4,126	-	한국토지주택공사				
8533	구래동		5844	- 0	전	720	-	720	-	한국토지주택공사				
8534	구래동		5845	- 0	임	364	-	364	-	한국토지주택공사				
8535	구래동		5846	- 0	전	331	-	331	-	한국토지주택공사				
8536	구래동		5847	- 0	전	331	-	331	-	한국토지주택공사				
8537	구래동		5848	- 0	전	992	-	992	-	한국토지주택공사				
8538	구래동		5849	- 0	임	132	-	132	-	한국토지주택공사				
8539	구래동		5850	- 0	전	1,263	-	1,263	-	한국토지주택공사				
8540	구래동		5851	- 0	전	767	-	767	-	한국토지주택공사				
8541	구래동		5852	- 0	구	218	-	218	-	한국토지주택공사				
8542	구래동		5855	- 0	답	1,716	1,716	-	-	한국토지주택공사				
8543	구래동		5856	- 0	전	1,458	1,458	-	-	한국토지주택공사				
8544	구래동		5857	- 0	임	850	850	-	-	한국토지주택공사				
8545	구래동		5858	- 0	임	790	790	-	-	한국토지주택공사				
8546	구래동		5859	- 0	답	3,798	3,798	-	-	한국토지주택공사				
8547	구래동		5860	- 0	답	2,314	2,314	-	-	한국토지주택공사				
8548	구래동		5861	- 0	답	2,003	2,003	-	-	한국토지주택공사				
8549	구래동		5862	- 0	답	2,311	2,311	-	-	한국토지주택공사				
8550	구래동		5863	- 0	답	3,260	3,260	-	-	한국토지주택공사				
8551	구래동		5864	- 0	전	2,831	2,831	-	-	한국토지주택공사				
8552	구래동		5865	- 0	전	1,100	1,100	-	-	한국토지주택공사				
8553	구래동		5866	- 0	장	1,094	1,094	-	-	한국토지주택공사				
8554	구래동		5867	- 0	전	910	910	-	-	한국토지주택공사				
8555	구래동		5868	- 0	전	383	383	-	-	한국토지주택공사				
8556	구래동		5869	- 0	전	955	955	-	-	한국토지주택공사				
8557	구래동		5870	- 0	전	833	833	-	-	한국토지주택공사				
8558	구래동		5871	- 0	장	820	820	-	-	한국토지주택공사				
8559	구래동		5872	- 0	장	1,488	1,488	-	-	한국토지주택공사				
8560	구래동		5873	- 0	장	1,501	1,501	-	-	한국토지주택공사				
8561	구래동		5874	- 0	장	1,587	1,587	-	-	한국토지주택공사				
8562	구래동		5875	- 0	장	532	532	-	-	한국토지주택공사				
8563	구래동		5876	- 0	장	778	778	-	-	한국토지주택공사				
8564	구래동		5877	- 0	전	1,574	1,574	-	-	한국토지주택공사				
8565	구래동		5878	- 0	전	1,924	1,924	-	-	한국토지주택공사				
8566	구래동		5879	- 0	임	425	425	-	-	한국토지주택공사				
8567	구래동		5880	- 0	임	248	248	-	-	한국토지주택공사				
8568	구래동		5881	- 0	임	113	113	-	-	한국토지주택공사				
8569	구래동		5882	- 0	임	500	500	-	-	한국토지주택공사				
8570	구래동		5883	- 0	전	2,975	2,975	-	-	한국토지주택공사				

연번	소재지	지번			지목	면적(㎡)				소유자		관계인		
		산	본번	부번		공부상 면적	편입면적			성명	주소	성명	주소	소유권이외의권리 종류및내용
							1단계	2단계	3단계					
8571	구래동	5884	-	0	임	2,590	2,590	-	-	한국토지주택공사				
8572	구래동	5885	-	0	전	1,914	1,914	-	-	한국토지주택공사				
8573	구래동	5886	-	0	전	2,198	2,198	-	-	한국토지주택공사				
8574	구래동	5887	-	0	대	1,165	1,165	-	-	한국토지주택공사				
8575	구래동	5888	-	0	잡	200	200	-	-	한국토지주택공사				
8576	구래동	5889	-	0	장	3,460	3,460	-	-	한국토지주택공사				
8577	구래동	5890	-	0	대	1,319	1,319	-	-	한국토지주택공사				
8578	구래동	5891	-	0	장	1,452	1,452	-	-	한국토지주택공사				
8579	구래동	5892	-	0	전	2,360	2,360	-	-	한국토지주택공사				
8580	구래동	5893	-	0	답	605	605	-	-	한국토지주택공사				
8581	구래동	5894	-	0	답	1,799	1,799	-	-	한국토지주택공사				
8582	구래동	5895	-	0	전	707	707	-	-	한국토지주택공사				
8583	구래동	5896	-	0	전	1,739	1,739	-	-	한국토지주택공사				
8584	구래동	5897	-	0	답	2,053	2,053	-	-	한국토지주택공사				
8585	구래동	5898	-	0	답	2,860	2,860	-	-	한국토지주택공사				
8586	구래동	5899	-	0	답	3,546	3,546	-	-	한국토지주택공사				
8587	구래동	5900	-	0	과	1,584	1,584	-	-	한국토지주택공사				
8588	구래동	5901	-	0	임	400	400	-	-	한국토지주택공사				
8589	구래동	5902	-	0	답	827	827	-	-	한국토지주택공사				
8590	구래동	5903	-	0	과	662	662	-	-	한국토지주택공사				
8591	구래동	5904	-	0	과	826	826	-	-	한국토지주택공사				
8592	구래동	5905	-	0	과	495	495	-	-	한국토지주택공사				
8593	구래동	5906	-	0	답	605	605	-	-	한국토지주택공사				
8594	구래동	5907	-	0	답	840	840	-	-	한국토지주택공사				
8595	구래동	5908	-	0	답	4,420	4,420	-	-	한국토지주택공사				
8596	구래동	5909	-	0	답	1,319	1,319	-	-	한국토지주택공사				
8597	구래동	5910	-	0	답	1,660	1,660	-	-	한국토지주택공사				
8598	구래동	5911	-	0	답	2,311	2,311	-	-	한국토지주택공사				
8599	구래동	5912	-	0	전	1,190	1,190	-	-	한국토지주택공사				
8600	구래동	5913	-	0	답	5,326	5,326	-	-	한국토지주택공사				
8601	구래동	5914	-	0	답	2,169	2,169	-	-	한국토지주택공사				
8602	구래동	5915	-	0	답	212	212	-	-	한국토지주택공사				
8603	구래동	5916	-	0	구	2,034	2,034	-	-	한국토지주택공사				
8604	구래동	5917	-	0	답	262	262	-	-	한국토지주택공사				
8605	구래동	5918	-	0	답	965	965	-	-	한국토지주택공사				
8606	구래동	5919	-	0	구	273	273	-	-	한국토지주택공사				
8607	구래동	5920	-	0	답	607	607	-	-	한국토지주택공사				
8608	구래동	5921	-	0	답	1,761	1,761	-	-	한국토지주택공사				
8609	구래동	5922	-	0	구	14	14	-	-	한국토지주택공사				
8610	구래동	5923	-	0	임	337	337	-	-	한국토지주택공사				
8611	구래동	5925	-	0	장	1,122	1,122	-	-	한국토지주택공사				
8612	구래동	5926	-	0	장	793	793	-	-	한국토지주택공사				
8613	구래동	5927	-	0	장	714	714	-	-	한국토지주택공사				
8614	구래동	5928	-	0	도	311	311	-	-	한국토지주택공사				
8615	구래동	5931	-	0	장	1,759	-	1,759	-	한국토지주택공사				
8616	구래동	5933	-	0	도	14	-	14	-	한국토지주택공사				
8617	구래동	5935	-	0	전	1,613	-	1,613	-	한국토지주택공사				
8618	구래동	5936	-	0	전	972	-	972	-	한국토지주택공사				
8619	구래동	5937	-	0	전	1,785	-	1,785	-	한국토지주택공사				
8620	구래동	5939	-	0	장	126	126	-	-	한국토지주택공사				
8621	구래동	5940	-	0	장	1,683	1,683	-	-	한국토지주택공사				
8622	구래동	5941	-	0	장	1,544	1,544	-	-	한국토지주택공사				
8623	구래동	5942	-	0	장	1,619	1,619	-	-	한국토지주택공사				
8624	구래동	5943	-	0	장	2,052	2,052	-	-	한국토지주택공사				
8625	구래동	5944	-	0	대	297	297	-	-	한국토지주택공사				

연번	소재지	지번			지목	면적(㎡)				소유자		관계인		
		산	본번	부번		공부상 면적	편입면적			성명	주소	성명	주소	소유권이외의권리 종류및내용
							1단계	2단계	3단계					
8626	구래동		5945	- 0	창	590	590	-	-	한국토지주택공사				
8627	구래동		5946	- 0	전	68	68	-	-	한국토지주택공사				
8628	구래동		5947	- 0	창	31	31	-	-	한국토지주택공사				
8629	구래동		5948	- 0	창	4	4	-	-	한국토지주택공사				
8630	구래동		5949	- 0	전	320	320	-	-	한국토지주택공사				
8631	구래동		5950	- 0	장	1,292	1,292	-	-	한국토지주택공사				
8632	구래동		5951	- 0	전	1,593	1,593	-	-	한국토지주택공사				
8633	구래동		5952	- 0	전	135	135	-	-	한국토지주택공사				
8634	구래동		5953	- 0	전	50	50	-	-	한국토지주택공사				
8635	구래동		5954	- 0	장	551	551	-	-	한국토지주택공사				
8636	구래동		5955	- 0	답	1,329	1,329	-	-	한국토지주택공사				
8637	구래동		5956	- 0	답	3,650	3,650	-	-	한국토지주택공사				
8638	구래동		5957	- 0	장	3,223	3,223	-	-	한국토지주택공사				
8639	구래동		5958	- 0	구	60	60	-	-	한국토지주택공사				
8640	구래동		5959	- 0	장	771	771	-	-	한국토지주택공사				
8641	구래동		5960	- 0	장	1,635	1,635	-	-	한국토지주택공사				
8642	구래동		5961	- 0	장	617	617	-	-	한국토지주택공사				
8643	구래동		5962	- 0	임	178	178	-	-	한국토지주택공사				
8644	구래동		5963	- 0	도	763	763	-	-	국(국토교통부)				
8645	구래동		5964	- 0	과	366	366	-	-	한국토지주택공사				
8646	구래동		5965	- 0	구	135	135	-	-	한국토지주택공사				
8647	구래동		5966	- 0	구	150	150	-	-	한국토지주택공사				
8648	구래동		5967	- 0	답	132	132	-	-	한국토지주택공사				
8649	구래동		5968	- 0	답	809	809	-	-	한국토지주택공사				
8650	구래동		5969	- 0	답	230	230	-	-	한국토지주택공사				
8651	구래동		5970	- 0	대	61	61	-	-	한국토지주택공사				
8652	구래동		5971	- 0	답	104	104	-	-	한국토지주택공사				
8653	구래동		5972	- 0	답	1,917	1,917	-	-	한국토지주택공사				
8654	구래동		5973	- 0	답	618	618	-	-	한국토지주택공사				
8655	구래동		5974	- 0	답	172	172	-	-	한국토지주택공사				
8656	구래동		5975	- 0	대	929	929	-	-	한국토지주택공사				
8657	구래동		5976	- 0	답	109	109	-	-	한국토지주택공사				
8658	구래동		5977	- 0	전	162	162	-	-	한국토지주택공사				
8659	구래동		5978	- 0	전	1,795	1,795	-	-	한국토지주택공사				
8660	구래동		5979	- 0	전	1,373	1,373	-	-	한국토지주택공사				
8661	구래동		5980	- 0	전	1,024	1,024	-	-	한국토지주택공사				
8662	구래동		5981	- 0	전	245	245	-	-	한국토지주택공사				
8663	구래동		5982	- 0	전	1,962	1,962	-	-	한국토지주택공사				
8664	구래동		5983	- 0	전	3,484	3,484	-	-	한국토지주택공사				
8665	구래동		5984	- 0	전	499	499	-	-	한국토지주택공사				
8666	구래동		5985	- 0	전	417	417	-	-	한국토지주택공사				
8667	구래동		5986	- 0	전	2,754	2,754	-	-	한국토지주택공사				
8668	구래동		5987	- 0	전	2,605	2,605	-	-	한국토지주택공사				
8669	구래동		5988	- 0	구	897	897	-	-	한국토지주택공사				
8670	구래동		5989	- 0	전	20	20	-	-	한국토지주택공사				
8671	구래동		5991	- 0	전	1,603	-	-	1,603	한국토지주택공사				
8672	구래동		5992	- 0	전	1,835	-	-	1,835	한국토지주택공사				
8673	구래동		5993	- 0	전	1,773	-	-	1,773	한국토지주택공사				
8674	구래동		5994	- 0	장	1,243	-	-	1,243	한국토지주택공사				
8675	구래동		5995	- 0	대	780	-	-	780	한국토지주택공사				
8676	구래동		5996	- 0	임	1,698	-	-	1,698	한국토지주택공사				
8677	구래동		5997	- 0	임	611	-	-	611	한국토지주택공사				
8678	구래동		5998	- 0	임	1,504	-	-	1,504	한국토지주택공사				
8679	구래동		5999	- 0	차	1,172	-	-	1,172	한국토지주택공사				
8680	구래동		6000	- 0	임	1,443	-	-	1,443	한국토지주택공사				

연번	소재지	지번			지목	면적(㎡)			소유자		관계인			
		산	본번	부번		공부상 면적	편입면적			성명	주소	성명	주소	소유권이외의권리 종류및내용
							1단계	2단계	3단계					
8681	구래동	6001	-	0	임	203	-	-	203	한국토지주택공사				
8682	구래동	6002	-	0	전	300	-	-	300	한국토지주택공사				
8683	구래동	6003	-	0	임	90	-	-	90	한국토지주택공사				
8684	구래동	6004	-	0	임	7	-	-	7	한국토지주택공사				
8685	구래동	6005	-	0	과	1,104	-	-	1,104	한국토지주택공사				
8686	구래동	6006	-	0	과	4,552	-	-	4,552	한국토지주택공사				
8687	구래동	6007	-	0	과	8,476	-	-	8,476	한국토지주택공사				
8688	구래동	6008	-	0	전	450	-	-	450	한국토지주택공사				
8689	구래동	6009	-	0	전	1,448	-	-	1,448	한국토지주택공사				
8690	구래동	6010	-	0	전	202	-	-	202	한국토지주택공사				
8691	구래동	6011	-	0	전	886	-	-	886	한국토지주택공사				
8692	구래동	6012	-	0	전	268	-	-	268	한국토지주택공사				
8693	구래동	6013	-	0	대	1,024	-	-	1,024	한국토지주택공사				
8694	구래동	6014	-	0	전	2,040	-	-	2,040	한국토지주택공사				
8695	구래동	6015	-	0	대	1,244	-	-	1,244	한국토지주택공사				
8696	구래동	6016	-	0	대	651	-	-	651	한국토지주택공사				
8697	구래동	6017	-	0	전	1,150	-	-	1,150	한국토지주택공사				
8698	구래동	6018	-	0	대	636	-	-	636	한국토지주택공사				
8699	구래동	6019	-	0	창	360	-	-	360	한국토지주택공사				
8700	구래동	6020	-	0	대	963	-	-	963	한국토지주택공사				
8701	구래동	6021	-	0	전	1,740	-	-	1,740	한국토지주택공사				
8702	구래동	6022	-	0	대	496	-	-	496	한국토지주택공사				
8703	구래동	6023	-	0	대	902	-	-	902	한국토지주택공사				
8704	구래동	6024	-	0	대	740	-	-	740	한국토지주택공사				
8705	구래동	6025	-	0	대	383	-	-	383	한국토지주택공사				
8706	구래동	6026	-	0	대	271	-	-	271	한국토지주택공사				
8707	구래동	6027	-	0	전	417	-	-	417	한국토지주택공사				
8708	구래동	6028	-	0	대	886	-	-	886	한국토지주택공사				
8709	구래동	6029	-	0	대	765	-	-	765	한국토지주택공사				
8710	구래동	6030	-	0	대	413	-	-	413	한국토지주택공사				
8711	구래동	6031	-	0	대	297	-	-	297	한국토지주택공사				
8712	구래동	6032	-	0	도	16	-	-	16	한국토지주택공사				
8713	구래동	6033	-	0	도	3	-	-	3	한국토지주택공사				
8714	구래동	6034	-	0	대	374	-	-	374	한국토지주택공사				
8715	구래동	6035	-	0	대	229	-	-	229	한국토지주택공사				
8716	구래동	6036	-	0	대	1,009	-	-	1,009	한국토지주택공사				
8717	구래동	6037	-	0	전	1,475	-	-	1,475	한국토지주택공사				
8718	구래동	6038	-	0	대	434	-	-	434	한국토지주택공사				
8719	구래동	6039	-	0	대	584	-	-	584	한국토지주택공사				
8720	구래동	6040	-	0	전	139	-	-	139	한국토지주택공사				
8721	구래동	6041	-	0	대	1,276	-	-	1,276	한국토지주택공사				
8722	구래동	6042	-	0	대	813	-	-	813	한국토지주택공사				
8723	구래동	6043	-	0	대	393	-	-	393	한국토지주택공사				
8724	구래동	6044	-	0	대	1,098	-	-	1,098	한국토지주택공사				
8725	구래동	6045	-	0	대	628	-	-	628	한국토지주택공사				
8726	구래동	6046	-	0	대	340	-	-	340	한국토지주택공사				
8727	구래동	6047	-	0	대	147	-	-	147	한국토지주택공사				
8728	구래동	6048	-	0	대	337	-	-	337	한국토지주택공사				
8729	구래동	6049	-	0	대	411	-	-	411	한국토지주택공사				
8730	구래동	6050	-	0	대	607	-	-	607	한국토지주택공사				
8731	구래동	6051	-	0	대	221	-	-	221	한국토지주택공사				
8732	구래동	6052	-	0	전	100	-	-	100	한국토지주택공사				
8733	구래동	6053	-	0	대	52	-	-	52	한국토지주택공사				
8734	구래동	6054	-	0	전	1,296	-	-	1,296	한국토지주택공사				
8735	구래동	6055	-	0	임	961	-	-	961	한국토지주택공사				

연번	소재지	지번			지목	면적(㎡)			소유자		관계인			
		산	본번	부번		공부상 면적	편입면적			성명	주소	성명	주소	소유권이외의권리 종류및내용
							1단계	2단계	3단계					
8736	구래동	6056	-	0	임	268	-	-	268	한국토지주택공사				
8737	구래동	6057	-	0	전	60	-	-	60	한국토지주택공사				
8738	구래동	6058	-	0	대	660	-	-	660	한국토지주택공사				
8739	구래동	6059	-	0	임	2,985	-	-	2,985	한국토지주택공사				
8740	구래동	6060	-	0	대	43	-	-	43	한국토지주택공사				
8741	구래동	6061	-	0	대	99	-	-	99	한국토지주택공사				
8742	구래동	6062	-	0	대	301	-	-	301	한국토지주택공사				
8743	구래동	6063	-	0	대	518	-	-	518	한국토지주택공사				
8744	구래동	6064	-	0	대	475	-	-	475	한국토지주택공사				
8745	구래동	6065	-	0	대	497	-	-	497	한국토지주택공사				
8746	구래동	6066	-	0	대	196	-	-	196	한국토지주택공사				
8747	구래동	6067	-	0	대	104	-	-	104	한국토지주택공사				
8748	구래동	6068	-	0	대	35	-	-	35	한국토지주택공사				
8749	구래동	6069	-	0	대	495	-	-	495	한국토지주택공사				
8750	구래동	6070	-	0	대	447	-	-	447	한국토지주택공사				
8751	구래동	6071	-	0	대	350	-	-	350	한국토지주택공사				
8752	구래동	6072	-	0	대	435	-	-	435	한국토지주택공사				
8753	구래동	6073	-	0	대	315	-	-	315	한국토지주택공사				
8754	구래동	6074	-	0	전	71	-	-	71	한국토지주택공사				
8755	구래동	6075	-	0	대	280	-	-	280	한국토지주택공사				
8756	구래동	6076	-	0	대	585	-	-	585	한국토지주택공사				
8757	구래동	6077	-	0	전	43	-	-	43	한국토지주택공사				
8758	구래동	6078	-	0	전	77	-	-	77	한국토지주택공사				
8759	구래동	6079	-	0	전	71	-	-	71	한국토지주택공사				
8760	구래동	6080	-	0	전	48	-	-	48	한국토지주택공사				
8761	구래동	6081	-	0	전	105	-	-	105	한국토지주택공사				
8762	구래동	6082	-	0	대	306	-	-	306	한국토지주택공사				
8763	구래동	6083	-	0	전	35	-	-	35	한국토지주택공사				
8764	구래동	6084	-	0	전	213	-	-	213	한국토지주택공사				
8765	구래동	6085	-	0	대	327	-	-	327	한국토지주택공사				
8766	구래동	6086	-	0	전	161	-	-	161	한국토지주택공사				
8767	구래동	6087	-	0	대	500	-	-	500	한국토지주택공사				
8768	구래동	6088	-	0	전	131	-	-	131	한국토지주택공사				
8769	구래동	6089	-	0	대	480	-	-	480	한국토지주택공사				
8770	구래동	6090	-	0	대	336	-	-	336	한국토지주택공사				
8771	구래동	6091	-	0	전	12	-	-	12	한국토지주택공사				
8772	구래동	6092	-	0	대	367	-	-	367	한국토지주택공사				
8773	구래동	6093	-	0	전	129	-	-	129	한국토지주택공사				
8774	구래동	6094	-	0	대	332	-	-	332	한국토지주택공사				
8775	구래동	6095	-	0	대	312	-	-	312	한국토지주택공사				
8776	구래동	6096	-	0	전	155	-	-	155	한국토지주택공사				
8777	구래동	6097	-	0	대	170	-	-	170	한국토지주택공사				
8778	구래동	6098	-	0	대	106	-	-	106	한국토지주택공사				
8779	구래동	6099	-	0	전	125	-	-	125	한국토지주택공사				
8780	구래동	6100	-	0	전	58	-	-	58	한국토지주택공사				
8781	구래동	6101	-	0	전	49	-	-	49	한국토지주택공사				
8782	구래동	6102	-	0	전	55	-	-	55	한국토지주택공사				
8783	구래동	6103	-	0	전	433	-	-	433	한국토지주택공사				
8784	구래동	6104	-	0	대	90	-	-	90	한국토지주택공사				
8785	구래동	6105	-	0	대	96	-	-	96	한국토지주택공사				
8786	구래동	6106	-	0	대	36	-	-	36	한국토지주택공사				
8787	구래동	6107	-	0	대	60	-	-	60	한국토지주택공사				
8788	구래동	6108	-	0	대	4	-	-	4	한국토지주택공사				
8789	구래동	6109	-	0	대	144	-	-	144	한국토지주택공사				
8790	구래동	6110	-	0	전	104	-	-	104	한국토지주택공사				

연번	소재지	지번			지목	면적(㎡)			소유자		관계인			
		산	본번	부번		공부상 면적	편입면적			성명	주소	성명	주소	소유권이외의권리 종류및내용
							1단계	2단계	3단계					
8791	구래동		6111	- 0	대	101	-	-	101	한국토지주택공사				
8792	구래동		6112	- 0	대	199	-	-	199	한국토지주택공사				
8793	구래동		6113	- 0	대	49	-	-	49	한국토지주택공사				
8794	구래동		6114	- 0	대	43	-	-	43	한국토지주택공사				
8795	구래동		6115	- 0	전	141	-	-	141	한국토지주택공사				
8796	구래동		6116	- 0	대	6	-	-	6	한국토지주택공사				
8797	구래동		6117	- 0	대	17	-	-	17	한국토지주택공사				
8798	구래동		6118	- 0	전	60	-	-	60	한국토지주택공사				
8799	구래동		6119	- 0	대	95	-	-	95	한국토지주택공사				
8800	구래동		6120	- 0	대	11	-	-	11	한국토지주택공사				
8801	구래동		6121	- 0	전	6	-	-	6	한국토지주택공사				
8802	구래동		6122	- 0	전	95	-	-	95	한국토지주택공사				
8803	구래동		6123	- 0	대	476	-	-	476	한국토지주택공사				
8804	구래동		6124	- 0	전	450	-	-	450	한국토지주택공사				
8805	구래동		6125	- 0	대	496	-	-	496	한국토지주택공사				
8806	구래동		6126	- 0	전	351	-	-	351	한국토지주택공사				
8807	구래동		6127	- 0	대	515	-	-	515	한국토지주택공사				
8808	구래동		6128	- 0	전	624	-	-	624	한국토지주택공사				
8809	구래동		6129	- 0	도	10	-	-	10	한국토지주택공사				
8810	구래동		6130	- 0	도	56	-	-	56	한국토지주택공사				
8811	구래동		6131	- 0	전	106	-	-	106	한국토지주택공사				
8812	구래동		6132	- 0	전	36	-	-	36	한국토지주택공사				
8813	구래동		6133	- 0	주	1,995	-	-	1,995	한국토지주택공사				
8814	구래동		6134	- 0	도	7	-	-	7	한국토지주택공사				
8815	구래동		6135	- 0	전	11	-	-	11	한국토지주택공사				
8816	구래동		6136	- 0	전	30	-	-	30	한국토지주택공사				
8817	구래동		6137	- 0	구	110	-	-	110	한국토지주택공사				
8818	구래동		6138	- 0	구	35	-	-	35	한국토지주택공사				
8819	구래동		6139	- 0	전	1,457	-	-	1,457	한국토지주택공사				
8820	구래동		6140	- 0	전	13	-	-	13	한국토지주택공사				
8821	구래동		6141	- 0	전	16	-	-	16	한국토지주택공사				
8822	구래동		6142	- 0	잡	290	-	-	290	한국토지주택공사				
8823	구래동		6143	- 0	잡	14	-	-	14	한국토지주택공사				
8824	구래동		6144	- 0	대	163	-	-	163	한국토지주택공사				
8825	구래동		6145	- 0	대	241	-	-	241	한국토지주택공사				
8826	구래동		6146	- 0	대	981	-	-	981	한국토지주택공사				
8827	구래동		6147	- 0	대	952	-	-	952	한국토지주택공사				
8828	구래동		6148	- 0	임	690	-	-	690	한국토지주택공사				
8829	구래동		6149	- 0	전	331	-	-	331	한국토지주택공사				
8830	구래동		6150	- 0	도	2,770	-	-	2,770	경기도				
8831	구래동		6151	- 0	임	251	-	-	251	한국토지주택공사				
8832	구래동		6152	- 0	도	172	-	-	172	한국토지주택공사				
8833	구래동		6153	- 0	총	840	-	-	840	한국토지주택공사				
8834	구래동		6154	- 0	전	780	-	-	780	한국토지주택공사				
8835	구래동		6155	- 0	대	832	-	-	832	한국토지주택공사				
8836	구래동		6156	- 0	대	246	-	-	246	한국토지주택공사				
8837	구래동		6157	- 0	대	310	-	-	310	한국토지주택공사				
8838	구래동		6158	- 0	도	36	-	-	36	한국토지주택공사				
8839	구래동		6159	- 0	도	11	-	-	11	한국토지주택공사				
8840	구래동		6160	- 0	대	745	-	-	745	한국토지주택공사				
8841	구래동		6161	- 0	도	3,447	-	-	3,447	경기도				
8842	구래동		6162	- 0	도	20	-	-	20	한국토지주택공사				
8843	구래동		6163	- 0	도	73	-	-	73	한국토지주택공사				
8844	구래동		6164	- 0	도	40	-	-	40	한국토지주택공사				
8845	구래동		6165	- 0	도	29	-	-	29	한국토지주택공사				

연번	소재지	지번			지목	면적(㎡)			소유자		관계인			
		산	본번	부번		공부상 면적	편입면적			성명	주소	성명	주소	소유권이외의권리 종류및내용
							1단계	2단계	3단계					
8846	구래동		6166	- 0	대	471	-	-	471	한국토지주택공사				
8847	구래동		6167	- 0	대	94	-	-	94	한국토지주택공사				
8848	구래동		6168	- 0	전	1,565	-	-	1,565	한국토지주택공사				
8849	구래동		6169	- 0	대	390	-	-	390	한국토지주택공사				
8850	구래동		6170	- 0	대	641	-	-	641	한국토지주택공사				
8851	구래동		6171	- 0	도	20	-	-	20	한국토지주택공사				
8852	구래동		6172	- 0	전	1,292	-	-	1,292	한국토지주택공사				
8853	구래동		6173	- 0	전	513	-	-	513	한국토지주택공사				
8854	구래동		6174	- 0	대	2,207	-	-	2,207	한국토지주택공사				
8855	구래동		6175	- 0	임	292	-	-	292	한국토지주택공사				
8856	구래동		6176	- 0	대	1,594	-	-	1,594	한국토지주택공사				
8857	구래동		6177	- 0	도	370	-	-	370	한국토지주택공사				
8858	구래동		6178	- 0	전	261	-	-	261	한국토지주택공사				
8859	구래동		6179	- 0	대	446	-	-	446	한국토지주택공사				
8860	구래동		6180	- 0	전	165	-	-	165	한국토지주택공사				
8861	구래동		6181	- 0	대	911	-	-	911	한국토지주택공사				
8862	구래동		6182	- 0	전	446	-	-	446	한국토지주택공사				
8863	구래동		6183	- 0	장	230	-	-	230	한국토지주택공사				
8864	구래동		6184	- 0	장	377	-	-	377	한국토지주택공사				
8865	구래동		6185	- 0	장	2,432	-	-	2,432	한국토지주택공사				
8866	구래동		6186	- 0	전	498	-	-	498	한국토지주택공사				
8867	구래동		6187	- 0	전	496	-	-	496	한국토지주택공사				
8868	구래동		6188	- 0	대	911	-	-	911	한국토지주택공사				
8869	구래동		6189	- 0	장	217	-	-	217	한국토지주택공사				
8870	구래동		6190	- 0	전	4,236	-	-	4,236	한국토지주택공사				
8871	구래동		6191	- 0	장	51	-	-	51	한국토지주택공사				
8872	구래동		6192	- 0	대	588	-	-	588	한국토지주택공사				
8873	구래동		6193	- 0	대	357	-	-	357	한국토지주택공사				
8874	구래동		6194	- 0	대	450	-	-	450	한국토지주택공사				
8875	구래동		6195	- 0	전	1,907	-	-	1,907	한국토지주택공사				
8876	구래동		6196	- 0	전	549	-	-	549	한국토지주택공사				
8877	구래동		6197	- 0	전	972	-	-	972	한국토지주택공사				
8878	구래동		6198	- 0	대	585	-	-	585	한국토지주택공사				
8879	구래동		6199	- 0	구	37	-	-	37	한국토지주택공사				
8880	구래동		6200	- 0	대	661	-	-	661	한국토지주택공사				
8881	구래동		6201	- 0	장	535	-	-	535	한국토지주택공사				
8882	구래동		6202	- 0	장	648	-	-	648	한국토지주택공사				
8883	구래동		6203	- 0	대	738	-	-	738	한국토지주택공사				
8884	구래동		6204	- 0	구	279	-	-	279	한국토지주택공사				
8885	구래동		6205	- 0	구	42	-	-	42	한국토지주택공사				
8886	구래동		6206	- 0	전	649	-	-	649	한국토지주택공사				
8887	구래동		6207	- 0	전	433	-	-	433	한국토지주택공사				
8888	구래동		6208	- 0	답	36	-	-	36	한국토지주택공사				
8889	구래동		6209	- 0	전	3,336	-	-	3,336	한국토지주택공사				
8890	구래동		6210	- 0	구	1,902	-	-	1,902	한국토지주택공사				
8891	구래동		6211	- 0	답	65	-	-	65	한국토지주택공사				
8892	구래동		6212	- 0	대	656	-	-	656	한국토지주택공사				
8893	구래동		6213	- 0	대	651	-	-	651	한국토지주택공사				
8894	구래동		6214	- 0	대	628	-	-	628	한국토지주택공사				
8895	구래동		6215	- 0	대	640	-	-	640	한국토지주택공사				
8896	구래동		6216	- 0	대	793	-	-	793	한국토지주택공사				
8897	구래동		6217	- 0	대	647	-	-	647	한국토지주택공사				
8898	구래동		6218	- 0	대	642	-	-	642	한국토지주택공사				
8899	구래동		6219	- 0	대	630	-	-	630	한국토지주택공사				
8900	구래동		6220	- 0	도	841	-	-	841	한국토지주택공사				



연번	소재지	지번			지목	면적(㎡)			소유자		관계인			
		산	본번	부번		공부상 면적	편입면적			성명	주소	성명	주소	소유권이외의권리 종류및내용
							1단계	2단계	3단계					
8901	구래동	6221	-	0	대	577	-	-	577	한국토지주택공사				
8902	구래동	6222	-	0	전	1,081	-	-	1,081	한국토지주택공사				
8903	구래동	6223	-	0	전	1,434	-	-	1,434	한국토지주택공사				
8904	구래동	6224	-	0	전	662	-	-	662	한국토지주택공사				
8905	구래동	6225	-	0	전	1,064	-	-	1,064	한국토지주택공사				
8906	구래동	6226	-	0	대	610	-	-	610	한국토지주택공사				
8907	구래동	6227	-	0	대	621	-	-	621	한국토지주택공사				
8908	구래동	6228	-	0	대	672	-	-	672	한국토지주택공사				
8909	구래동	6229	-	0	도	114	-	-	114	한국토지주택공사				
8910	구래동	6230	-	0	전	2,060	-	-	2,060	한국토지주택공사				
8911	구래동	6231	-	0	대	542	-	-	542	한국토지주택공사				
8912	구래동	6232	-	0	대	606	-	-	606	한국토지주택공사				
8913	구래동	6233	-	0	대	227	-	-	227	한국토지주택공사				
8914	구래동	6234	-	0	전	1,494	-	-	1,494	한국토지주택공사				
8915	구래동	6235	-	0	대	562	-	-	562	한국토지주택공사				
8916	구래동	6236	-	0	대	207	-	-	207	한국토지주택공사				
8917	구래동	6237	-	0	대	803	-	-	803	한국토지주택공사				
8918	구래동	6238	-	0	대	413	-	-	413	한국토지주택공사				
8919	구래동	6239	-	0	대	522	-	-	522	한국토지주택공사				
8920	구래동	6240	-	0	대	449	-	-	449	한국토지주택공사				
8921	구래동	6241	-	0	도	48	-	-	48	한국토지주택공사				
8922	구래동	6242	-	0	대	208	-	-	208	한국토지주택공사				
8923	구래동	6243	-	0	대	498	-	-	498	한국토지주택공사				
8924	구래동	6244	-	0	임	886	-	-	886	한국토지주택공사				
8925	구래동	6245	-	0	임	900	-	-	900	한국토지주택공사				
8926	구래동	6246	-	0	대	900	-	-	900	한국토지주택공사				
8927	구래동	6247	-	0	대	940	-	-	940	한국토지주택공사				
8928	구래동	6248	-	0	대	940	-	-	940	한국토지주택공사				
8929	구래동	6249	-	0	대	1,046	-	-	1,046	한국토지주택공사				
8930	구래동	6250	-	0	도	653	-	-	653	한국토지주택공사				
8931	구래동	6251	-	0	전	408	-	-	408	한국토지주택공사				
8932	구래동	6252	-	0	대	1,067	-	-	1,067	한국토지주택공사				
8933	구래동	6253	-	0	전	3,777	-	-	3,777	한국토지주택공사				
8934	구래동	6254	-	0	전	340	-	-	340	한국토지주택공사				
8935	구래동	6255	-	0	전	112	-	-	112	한국토지주택공사				
8936	구래동	6256	-	0	전	195	-	-	195	한국토지주택공사				
8937	구래동	6257	-	0	대	36	-	-	36	한국토지주택공사				
8938	구래동	6258	-	0	전	2,076	-	-	2,076	한국토지주택공사				
8939	구래동	6259	-	0	대	301	-	-	301	한국토지주택공사				
8940	구래동	6260	-	0	대	486	-	-	486	한국토지주택공사				
8941	구래동	6261	-	0	대	330	-	-	330	한국토지주택공사				
8942	구래동	6262	-	0	전	1,005	-	-	1,005	한국토지주택공사				
8943	구래동	6263	-	0	잡	889	-	-	889	한국토지주택공사				
8944	구래동	6264	-	0	대	160	-	-	160	한국토지주택공사				
8945	구래동	6265	-	0	전	394	-	-	394	한국토지주택공사				
8946	구래동	6266	-	0	대	62	-	-	62	한국토지주택공사				
8947	구래동	6267	-	0	대	158	-	-	158	한국토지주택공사				
8948	구래동	6268	-	0	도	6	-	-	6	한국토지주택공사				
8949	구래동	6269	-	0	대	256	-	-	256	한국토지주택공사				
8950	구래동	6270	-	0	도	33	-	-	33	한국토지주택공사				
8951	구래동	6271	-	0	대	6	-	-	6	한국토지주택공사				
8952	구래동	6272	-	0	대	430	-	-	430	한국토지주택공사				
8953	구래동	6273	-	0	전	1,031	-	-	1,031	한국토지주택공사				
8954	구래동	6274	-	0	전	1,537	-	-	1,537	한국토지주택공사				
8955	구래동	6275	-	0	전	1,913	-	-	1,913	한국토지주택공사				

연번	소재지	지번			지목	면적(㎡)			소유자		관계인			
		산	본번	부번		공부상 면적	편입면적			성명	주소	성명	주소	소유권이외의권리 종류및내용
							1단계	2단계	3단계					
8956	구래동		6276	- 0	차	1,609	-	-	1,609	한국토지주택공사				
8957	구래동		6277	- 0	구	310	-	-	310	한국토지주택공사				
8958	구래동		6278	- 0	전	91	-	-	91	한국토지주택공사				
8959	구래동		6279	- 0	장	2,560	-	-	2,560	한국토지주택공사				
8960	구래동		6280	- 0	전	133	-	-	133	한국토지주택공사				
8961	구래동		6281	- 0	답	1,597	-	-	1,597	한국토지주택공사				
8962	구래동		6282	- 0	장	655	-	-	655	한국토지주택공사				
8963	구래동		6283	- 0	대	659	-	-	659	한국토지주택공사				
8964	구래동		6284	- 0	장	1,301	-	-	1,301	한국토지주택공사				
8965	구래동		6285	- 0	도	172	-	-	172	한국토지주택공사				
8966	구래동		6286	- 0	도	36	-	-	36	한국토지주택공사				
8967	구래동		6287	- 0	장	102	-	-	102	한국토지주택공사				
8968	구래동		6288	- 0	장	43	-	-	43	한국토지주택공사				
8969	구래동		6289	- 0	장	537	-	-	537	한국토지주택공사				
8970	구래동		6290	- 0	전	3,616	-	-	3,616	한국토지주택공사				
8971	구래동		6291	- 0	장	5,069	-	-	5,069	한국토지주택공사				
8972	구래동		6292	- 0	대	807	-	-	807	한국토지주택공사				
8973	구래동		6293	- 0	대	995	-	-	995	한국토지주택공사				
8974	구래동		6294	- 0	전	225	-	-	225	한국토지주택공사				
8975	구래동		6295	- 0	장	990	-	-	990	한국토지주택공사				
8976	구래동		6296	- 0	전	357	-	-	357	한국토지주택공사				
8977	구래동		6297	- 0	도	7	-	-	7	한국토지주택공사				
8978	구래동		6298	- 0	전	497	-	-	497	한국토지주택공사				
8979	구래동		6299	- 0	장	959	-	-	959	한국토지주택공사				
8980	구래동		6300	- 0	답	6,179	-	-	6,179	한국토지주택공사				
8981	구래동		6301	- 0	답	2,644	-	-	2,644	한국토지주택공사				
8982	구래동		6302	- 0	구	949	-	-	949	한국토지주택공사				
8983	구래동		6303	- 0	답	132	-	-	132	한국토지주택공사				
8984	구래동		6304	- 0	장	25	-	-	25	한국토지주택공사				
8985	구래동		6305	- 0	도	308	-	-	308	한국토지주택공사				
8986	구래동		6306	- 0	장	744	-	-	744	한국토지주택공사				
8987	구래동		6307	- 0	장	1,460	-	-	1,460	한국토지주택공사				
8988	구래동		6308	- 0	도	194	-	-	194	한국토지주택공사				
8989	구래동		6309	- 0	도	18	-	-	18	한국토지주택공사				
8990	구래동		6310	- 0	전	873	-	-	873	한국토지주택공사				
8991	구래동		6311	- 0	장	1,326	-	-	1,326	한국토지주택공사				
8992	구래동		6312	- 0	임	159	-	-	159	한국토지주택공사				
8993	구래동		6313	- 0	전	747	-	-	747	한국토지주택공사				
8994	구래동		6314	- 0	전	747	-	-	747	한국토지주택공사				
8995	구래동		6315	- 0	전	1,514	-	-	1,514	한국토지주택공사				
8996	구래동		6316	- 0	대	662	-	-	662	한국토지주택공사				
8997	구래동		6317	- 0	대	564	-	-	564	한국토지주택공사				
8998	구래동		6318	- 0	대	660	-	-	660	한국토지주택공사				
8999	구래동		6319	- 0	임	805	-	-	805	한국토지주택공사				
9000	구래동		6320	- 0	전	447	-	-	447	한국토지주택공사				
9001	구래동		6321	- 0	대	860	-	-	860	한국토지주택공사				
9002	구래동		6322	- 0	전	508	-	-	508	한국토지주택공사				
9003	구래동		6323	- 0	전	1,926	-	-	1,926	한국토지주택공사				
9004	구래동		6324	- 0	대	116	-	-	116	한국토지주택공사				
9005	구래동		6325	- 0	대	806	-	-	806	한국토지주택공사				
9006	구래동		6326	- 0	구	16	-	-	16	한국토지주택공사				
9007	구래동		6327	- 0	전	113	-	-	113	한국토지주택공사				
9008	구래동		6328	- 0	대	126	-	-	126	한국토지주택공사				
9009	구래동		6329	- 0	대	22	-	-	22	한국토지주택공사				
9010	구래동		6331	- 0	도	1,503	1,503	-	-	국(국토교통부)				

연번	소재지	지번			지목	면적(㎡)			소유자		관계인			
		산	본번	부번		공부상 면적	편입면적			성명	주소	성명	주소	소유권이외의권리 종류및내용
							1단계	2단계	3단계					
9011	구래동	6332	-	0	도	239	-	-	239	국(국토교통부)				
9012	구래동	6333	-	0	도	374	-	-	374	국(국토교통부)				
9013	구래동	6334	-	0	도	484	-	-	484	국(국토교통부)				
9014	구래동	6335	-	0	도	167	-	-	167	한국토지주택공사				
9015	구래동	6336	-	0	도	2,067	-	-	2,067	국(국토교통부)				
9016	구래동	6339	-	0	도	1,077	-	-	1,077	국(국토교통부)				
9017	구래동	6341	-	0	도	369	-	369	-	국(국토교통부)				
9018	구래동	6342	-	0	도	332	-	332	-	한국토지주택공사				
9019	구래동	6344	-	0	도	95	-	95	-	한국토지주택공사				
9020	구래동	6345	-	0	도	66	-	66	-	국(국토교통부)				
9021	구래동	6348	-	0	도	69	-	-	69	국(국토교통부)				
9022	구래동	6349	-	0	구	830	830	-	-	국(국토교통부)				
9023	구래동	6350	-	0	도	664	-	-	664	국(국토교통부)				
9024	구래동	6351	-	0	도	526	526	-	-	한국토지주택공사				
9025	구래동	6352	-	0	도	234	234	-	-	국(국토교통부)				
9026	구래동	6353	-	0	도	1,122	-	-	1,122	국(국토교통부)				
9027	구래동	6355	-	0	도	27	27	-	-	한국토지주택공사				
9028	구래동	6357	-	0	도	26	-	26	-	한국토지주택공사				
9029	구래동	6359	-	0	도	762	-	-	762	국(농림수산식품부)				
9030	구래동	6360	-	0	구	687	-	-	687	국(농림수산식품부)				
9031	구래동	6361	-	0	구	1,499	-	-	1,499	국(농림수산식품부)				
9032	구래동	6362	-	0	도	1,482	-	-	1,482	국(농림수산식품부)				
9033	구래동	6363	-	0	도	1,336	-	-	1,336	국(농림수산식품부)				
9034	구래동	6364	-	0	답	2,463	-	-	2,463	한국토지주택공사				
9035	구래동	6365	-	0	답	2,284	-	-	2,284	한국토지주택공사				
9036	구래동	6366	-	0	답	2,073	-	-	2,073	한국토지주택공사				
9037	구래동	6367	-	0	답	3,090	-	-	3,090	한국토지주택공사				
9038	구래동	6368	-	0	답	3,480	-	-	3,480	한국토지주택공사				
9039	구래동	6369	-	0	답	4,453	-	-	4,453	한국토지주택공사				
9040	구래동	6370	-	0	답	3,203	-	-	3,203	한국토지주택공사				
9041	구래동	6371	-	0	답	642	-	-	642	한국토지주택공사				
9042	구래동	6372	-	0	답	3,280	-	-	3,280	한국토지주택공사				
9043	구래동	6373	-	0	도	13	-	-	13	한국토지주택공사				
9044	구래동	6374	-	0	도	13	-	-	13	한국토지주택공사				
9045	구래동	6375	-	0	답	995	-	-	995	한국토지주택공사				
9046	구래동	6376	-	0	전	146	-	-	146	한국토지주택공사				
9047	구래동	6377	-	0	답	125	-	-	125	한국토지주택공사				
9048	구래동	6378	-	0	답	2,999	-	-	2,999	한국토지주택공사				
9049	구래동	6379	-	0	도	109	-	-	109	한국토지주택공사				
9050	구래동	6380	-	0	전	2,049	-	-	2,049	한국토지주택공사				
9051	구래동	6381	-	0	구	990	-	-	990	국(농림수산식품부)				
9052	구래동	6382	-	0	전	1,422	-	-	1,422	한국토지주택공사				
9053	구래동	6383	-	0	전	1	-	-	1	김포시				
9054	구래동	6384	-	0	도	97	-	-	97	한국토지주택공사				
9055	구래동	6385	-	0	대	990	-	-	990	한국토지주택공사				
9056	구래동	6386	-	0	도	90	-	-	90	한국토지주택공사				
9057	구래동	6387	-	0	전	23	-	-	23	한국토지주택공사				
9058	구래동	6388	-	0	구	92	-	-	92	한국토지주택공사				
9059	구래동	6389	-	0	전	122	-	-	122	김포시				
9060	구래동	6390	-	0	전	131	-	-	131	한국토지주택공사				
9061	구래동	6391	-	0	전	368	-	-	368	한국토지주택공사				
9062	구래동	6392	-	0	구	235	-	-	235	한국토지주택공사				
9063	구래동	6394	-	0	답	490	-	-	490	한국토지주택공사				
9064	구래동	6395	-	0	답	15	-	-	15	김포시				
9065	구래동	6396	-	0	답	73	-	-	73	김포시				

연번	소재지	지번			지목	면적(㎡)			소유자		관계인			
		산	본번	부번		공부상 면적	편입면적			성명	주소	성명	주소	소유권이외의권리 종류및내용
							1단계	2단계	3단계					
9066	구래동	6401	-	0	구	90	90	-	-	한국토지주택공사				
9067	구래동	6402	-	0	전	98	-	-	98	한국토지주택공사				
9068	구래동	6405	-	0	구	17	17	-	-	김포시				
9069	구래동	6406	-	0	잡	71	71	-	-	김포시				
9070	구래동	6407	-	0	임	555	555	-	-	한국토지주택공사				
9071	구래동	6409	-	0	대	360	-	-	360	한국토지주택공사				
9072	구래동	6410	-	0	구	2	-	-	2	한국토지주택공사				
9073	구래동	6411	-	0	전	457	-	-	457	한국토지주택공사				
9074	구래동	6412	-	0	대	18	-	-	18	한국토지주택공사				
9075	구래동	6413	-	0	대	232	-	-	232	한국토지주택공사				
9076	구래동	6414	-	0	전	91	-	-	91	한국토지주택공사				
9077	구래동	6415	-	0	전	52	-	-	52	한국토지주택공사				
9078	구래동	6416	-	0	대	170	-	-	170	한국토지주택공사				
9079	구래동	6418	-	0	전	747	747	-	-	한국토지주택공사				
9080	구래동	6420	-	0	전	508	508	-	-	한국토지주택공사				
9081	구래동	6421	-	0	전	602	602	-	-	한국토지주택공사				
9082	구래동	6422	-	0	대	500	500	-	-	한국토지주택공사				
9083	구래동	6424	-	0	전	420	420	-	-	한국토지주택공사				
9084	구래동	6425	-	0	전	429	429	-	-	한국토지주택공사				
9085	구래동	6427	-	0	전	208	-	-	208	한국토지주택공사				
9086	구래동	6428	-	0	전	179	-	-	179	한국토지주택공사				
9087	구래동	6429	-	0	전	199	-	-	199	한국토지주택공사				
9088	구래동	6430	-	0	대	635	-	-	635	한국토지주택공사				
9089	구래동	6432	-	0	대	284	-	-	284	한국토지주택공사				
9090	구래동	6433	-	0	대	198	-	-	198	한국토지주택공사				
9091	구래동	6436	-	0	전	793	793	-	-	한국토지주택공사				
9092	구래동	6437	-	0	대	403	403	-	-	한국토지주택공사				
9093	구래동	6438	-	0	전	2,779	2,779	-	-	한국토지주택공사				
9094	구래동	6439	-	0	전	24	24	-	-	김포시				
9095	구래동	6440	-	0	전	430	430	-	-	한국토지주택공사				
9096	구래동	6442	-	0	전	116	116	-	-	한국토지주택공사				
9097	구래동	6443	-	0	답	3,266	3,266	-	-	한국토지주택공사				
9098	구래동	6445	-	0	답	1,653	1,653	-	-	한국토지주택공사				
9099	구래동	6446	-	0	전	360	360	-	-	한국토지주택공사				
9100	구래동	6447	-	0	전	912	912	-	-	한국토지주택공사				
9101	구래동	6448	-	0	전	1,379	1,379	-	-	한국토지주택공사				
9102	구래동	6449	-	0	전	367	367	-	-	한국토지주택공사				
9103	구래동	6450	-	0	전	740	740	-	-	한국토지주택공사				
9104	구래동	6451	-	0	전	1,026	1,026	-	-	한국토지주택공사				
9105	구래동	6453	-	0	구	72	72	-	-	김포시				
9106	구래동	6455	-	0	전	1,873	1,873	-	-	한국토지주택공사				
9107	구래동	6456	-	0	구	144	144	-	-	김포시				
9108	구래동	6457	-	0	답	3,762	3,762	-	-	한국토지주택공사				
9109	구래동	6458	-	0	전	72	72	-	-	한국토지주택공사				
9110	구래동	6459	-	0	구	11	11	-	-	김포시				
9111	구래동	6460	-	0	답	521	521	-	-	한국토지주택공사				
9112	구래동	6461	-	0	구	326	326	-	-	김포시				
9113	구래동	6462	-	0	답	234	234	-	-	김포시				
9114	구래동	6463	-	0	구	305	305	-	-	김포시				
9115	구래동	6464	-	0	도	288	-	-	288	한국토지주택공사				
9116	구래동	6465	-	0	전	3,958	-	-	3,958	한국토지주택공사				
9117	구래동	6466	-	0	답	8	-	-	8	김포시				
9118	구래동	6467	-	0	구	344	-	-	344	한국토지주택공사				
9119	구래동	6468	-	0	구	12	-	-	12	한국토지주택공사				
9120	구래동	6469	-	0	구	36	-	-	36	한국토지주택공사				

연번	소재지	지번			지목	면적(㎡)			소유자		관계인			
		산	본번	부번		공부상 면적	편입면적			성명	주소	성명	주소	소유권이외의권리 종류및내용
							1단계	2단계	3단계					
9121	구래동		6470	- 0	구	11	-	-	11	한국토지주택공사				
9122	구래동		6471	- 0	구	22	-	-	22	한국토지주택공사				
9123	구래동		6472	- 0	구	36	-	-	36	한국토지주택공사				
9124	구래동		6473	- 0	구	96	-	-	96	한국토지주택공사				
9125	구래동		6474	- 0	구	30	-	-	30	한국토지주택공사				
9126	구래동		6475	- 0	구	36	-	-	36	한국토지주택공사				
9127	구래동		6476	- 0	구	66	-	-	66	한국토지주택공사				
9128	구래동		6477	- 0	구	151	-	-	151	한국토지주택공사				
9129	구래동		6478	- 0	구	48	-	-	48	한국토지주택공사				
9130	구래동		6479	- 0	전	3,064	-	-	3,064	한국토지주택공사				
9131	구래동		6480	- 0	전	2,600	-	-	2,600	한국토지주택공사				
9132	구래동		6481	- 0	잡	1,444	-	-	1,444	한국토지주택공사				
9133	구래동		6482	- 0	전	1,048	-	-	1,048	한국토지주택공사				
9134	구래동		6483	- 0	전	1,557	-	-	1,557	한국토지주택공사				
9135	구래동		6484	- 0	잡	1,445	-	-	1,445	한국토지주택공사				
9136	구래동		6485	- 0	답	3,517	-	-	3,517	한국토지주택공사				
9137	구래동		6486	- 0	구	71	-	-	71	한국토지주택공사				
9138	구래동		6487	- 0	구	101	-	-	101	한국토지주택공사				
9139	구래동		6488	- 0	답	1,395	-	-	1,395	한국토지주택공사				
9140	구래동		6489	- 0	답	973	-	-	973	한국토지주택공사				
9141	구래동		6490	- 0	답	973	-	-	973	한국토지주택공사				
9142	구래동		6491	- 0	답	963	-	-	963	한국토지주택공사				
9143	구래동		6492	- 0	답	2,092	-	-	2,092	한국토지주택공사				
9144	구래동		6493	- 0	전	3,921	-	-	3,921	한국토지주택공사				
9145	구래동		6494	- 0	전	2,797	-	-	2,797	한국토지주택공사				
9146	구래동		6495	- 0	전	681	-	-	681	한국토지주택공사				
9147	구래동		6496	- 0	전	3,025	-	-	3,025	한국토지주택공사				
9148	구래동		6497	- 0	전	562	-	-	562	한국토지주택공사				
9149	구래동		6498	- 0	구	513	-	-	513	한국토지주택공사				
9150	구래동		6499	- 0	전	4,469	-	-	4,469	한국토지주택공사				
9151	구래동		6500	- 0	구	24	-	-	24	한국토지주택공사				
9152	구래동		6501	- 0	구	91	-	-	91	한국토지주택공사				
9153	구래동		6502	- 0	구	54	-	-	54	한국토지주택공사				
9154	구래동		6503	- 0	구	3	-	-	3	한국토지주택공사				
9155	구래동		6504	- 0	구	83	-	-	83	한국토지주택공사				
9156	구래동		6505	- 0	구	6	-	-	6	한국토지주택공사				
9157	구래동		6506	- 0	구	391	-	-	391	한국토지주택공사				
9158	구래동		6507	- 0	전	1,030	-	-	1,030	한국토지주택공사				
9159	구래동		6508	- 0	답	188	-	-	188	한국토지주택공사				
9160	구래동		6509	- 0	구	488	-	-	488	한국토지주택공사				
9161	구래동		6510	- 0	답	1,786	-	-	1,786	한국토지주택공사				
9162	구래동		6511	- 0	답	1,281	-	-	1,281	한국토지주택공사				
9163	구래동		6512	- 0	구	42	-	-	42	한국토지주택공사				
9164	구래동		6513	- 0	구	110	-	-	110	한국토지주택공사				
9165	구래동		6514	- 0	구	36	-	-	36	한국토지주택공사				
9166	구래동		6516	- 0	장	1,477	-	1,477	-	한국토지주택공사				
9167	구래동		6517	- 0	구	413	-	413	-	김포시				
9168	구래동		6518	- 0	전	146	-	146	-	김포시				
9169	구래동		6519	- 0	구	186	-	186	-	한국토지주택공사				
9170	구래동		6520	- 0	구	21	-	21	-	한국토지주택공사				
9171	구래동		6521	- 0	전	2,824	-	2,824	-	한국토지주택공사				
9172	구래동		6522	- 0	구	492	-	492	-	김포시				
9173	구래동		6523	- 0	답	586	-	586	-	김포시				
9174	구래동		6524	- 0	장	115	-	115	-	한국토지주택공사				
9175	구래동		6525	- 0	전	1,168	-	1,168	-	한국토지주택공사				

연번	소재지	지번			지목	면적(㎡)			소유자		관계인			
		산	본번	부번		공부상 면적	편입면적			성명	주소	성명	주소	소유권이외의권리 종류및내용
							1단계	2단계	3단계					
9176	구래동	6526	-	0	장	2,020	-	2,020	-	한국토지주택공사				
9177	구래동	6527	-	0	구	408	-	408	-	김포시				
9178	구래동	6528	-	0	전	609	-	609	-	김포시				
9179	구래동	6529	-	0	전	132	-	132	-	한국토지주택공사				
9180	구래동	6530	-	0	전	3,107	-	3,107	-	한국토지주택공사				
9181	구래동	6531	-	0	전	3,441	-	3,441	-	한국토지주택공사				
9182	구래동	6532	-	0	임	334	-	334	-	한국토지주택공사				
9183	구래동	6533	-	0	전	225	-	225	-	한국토지주택공사				
9184	구래동	6534	-	0	임	340	-	340	-	한국토지주택공사				
9185	구래동	6535	-	0	전	747	-	747	-	한국토지주택공사				
9186	구래동	6536	-	0	전	1,246	-	1,246	-	한국토지주택공사				
9187	구래동	6537	-	0	장	1,457	-	1,457	-	한국토지주택공사				
9188	구래동	6538	-	0	장	132	-	132	-	한국토지주택공사				
9189	구래동	6539	-	0	과	56	-	56	-	김포시				
9190	구래동	6540	-	0	대	660	-	660	-	한국토지주택공사				
9191	구래동	6541	-	0	장	60	-	60	-	한국토지주택공사				
9192	구래동	6542	-	0	과	1,055	-	1,055	-	한국토지주택공사				
9193	구래동	6544	-	0	전	536	536	-	-	한국토지주택공사				
9194	구래동	6546	-	0	장	853	853	-	-	한국토지주택공사				
9195	구래동	6547	-	0	도	314	314	-	-	한국토지주택공사				
9196	구래동	6548	-	0	장	1,653	1,653	-	-	한국토지주택공사				
9197	구래동	6549	-	0	대	280	280	-	-	한국토지주택공사				
9198	구래동	6552	-	0	장	276	276	-	-	한국토지주택공사				
9199	구래동	6554	-	0	임	96	96	-	-	한국토지주택공사				
9200	구래동	6556	-	0	도	162	162	-	-	한국토지주택공사				
9201	구래동	6557	-	0	장	1,252	1,252	-	-	한국토지주택공사				
9202	구래동	6558	-	0	대	87	-	87	-	한국토지주택공사				
9203	구래동	6560	-	0	전	1,617	1,617	-	-	한국토지주택공사				
9204	구래동	6561	-	0	전	850	850	-	-	한국토지주택공사				
9205	구래동	6562	-	0	전	1,878	1,878	-	-	한국토지주택공사				
9206	구래동	6563	-	0	전	307	307	-	-	한국토지주택공사				
9207	구래동	6564	-	0	전	737	737	-	-	한국토지주택공사				
9208	구래동	6565	-	0	전	1,333	1,333	-	-	한국토지주택공사				
9209	구래동	6567	-	0	답	198	198	-	-	한국토지주택공사				
9210	구래동	6569	-	0	전	370	-	370	-	한국토지주택공사				
9211	구래동	6570	-	0	전	1,026	-	1,026	-	한국토지주택공사				
9212	구래동	6571	-	0	구	72	-	72	-	김포시				
9213	구래동	6572	-	0	답	148	-	148	-	김포시				
9214	구래동	6575	-	0	전	1,944	-	-	1,944	한국토지주택공사				
9215	구래동	6576	-	0	전	1,557	-	-	1,557	한국토지주택공사				
9216	구래동	6577	-	0	잡	503	-	-	503	한국토지주택공사				
9217	구래동	6579	-	0	전	62	-	-	62	김포시				
9218	구래동	6582	-	0	전	469	-	469	-	한국토지주택공사				
9219	구래동	6584	-	0	전	694	-	694	-	한국토지주택공사				
9220	구래동	6585	-	0	답	813	-	-	813	한국토지주택공사				
9221	구래동	6586	-	0	전	1,375	-	-	1,375	한국토지주택공사				
9222	구래동	6587	-	0	전	40	-	-	40	김포시				
9223	구래동	6589	-	0	전	262	-	-	262	한국토지주택공사				
9224	구래동	6590	-	0	답	129	-	-	129	한국토지주택공사				
9225	구래동	6591	-	0	잡	346	-	-	346	한국토지주택공사				
9226	구래동	6594	-	0	묘	473	-	-	473	한국토지주택공사				
9227	구래동	6596	-	0	묘	475	-	-	475	한국토지주택공사				
9228	구래동	6597	-	0	전	257	-	257	-	한국토지주택공사				
9229	구래동	6599	-	0	전	277	-	277	-	김포시				
9230	구래동	6601	-	0	전	539	-	539	-	한국토지주택공사				

연번	소재지	지번			지목	면적(㎡)			소유자		관계인			
		산	본번	부번		공부상 면적	편입면적			성명	주소	성명	주소	소유권이외의권리 종류및내용
							1단계	2단계	3단계					
9231	구래동	6602	-	0	구	124	-	124	-	김포시				
9232	구래동	6603	-	0	답	527	-	527	-	김포시				
9233	구래동	6604	-	0	천	28	-	-	28	국(국토교통부)				
9234	구래동	6605	-	0	전	1,565	-	-	1,565	한국토지주택공사				
9235	구래동	6606	-	0	답	49	-	-	49	김포시				
9236	구래동	6607	-	0	도	298	-	-	298	국(국토교통부)				
9237	구래동	6608	-	0	전	3,092	-	-	3,092	한국토지주택공사				
9238	구래동	6609	-	0	답	130	-	-	130	김포시				
9239	구래동	6610	-	0	도	1,063	-	-	1,063	국(국토교통부)				
9240	구래동	6611	-	0	도	123	-	-	123	국(국토교통부)				
9241	구래동	6612	-	0	도	197	-	-	197	한국토지주택공사				
9242	구래동	6613	-	0	도	761	-	-	761	국(국토교통부)				
9243	구래동	6614	-	0	답	1,275	-	-	1,275	한국토지주택공사				
9244	구래동	6616	-	0	답	64	-	-	64	한국토지주택공사				
9245	구래동	6619	-	0	도	108	-	-	108	국(국토교통부)				
9246	구래동	6620	-	0	도	979	-	-	979	국(국토교통부)				
9247	구래동	6622	-	0	도	374	374	-	-	한국토지주택공사				
9248	구래동	6623	-	0	전	2,216	-	-	2,216	한국토지주택공사				
9249	구래동	6624	-	0	답	124	-	-	124	김포시				
9250	구래동	6625	-	0	전	3,028	-	-	3,028	한국토지주택공사				
9251	구래동	6626	-	0	답	144	-	-	144	김포시				
9252	구래동	6627	-	0	구	442	-	-	442	국(농림수산식품부)				
9253	구래동	6628	-	0	구	832	-	-	832	국(농림수산식품부)				
9254	구래동	6630	-	0	도	151	151	-	-	한국토지주택공사				
9255	구래동	6631	-	0	도	25	25	-	-	한국토지주택공사				
9256	구래동	6632	-	0	천	23,301	-	-	23,301	국(국토교통부)				
9257	구래동	6633	-	0	답	814	814	-	-	한국토지주택공사				
9258	구래동	6634	-	0	답	616	616	-	-	김포시				
9259	구래동	6636	-	0	답	3,005	3,005	-	-	한국토지주택공사				
9260	구래동	6637	-	0	답	42	42	-	-	김포시				
9261	구래동	6639	-	0	답	49	-	-	49	김포시				
9262	구래동	6640	-	0	답	55	-	-	55	김포시				
9263	구래동	6643	-	0	답	67	-	-	67	김포시				
9264	구래동	6644	-	0	답	24	-	-	24	한국토지주택공사				
9265	구래동	6646	-	0	답	18	-	-	18	김포시				
9266	구래동	6648	-	0	답	103	-	-	103	김포시				
9267	구래동	6649	-	0	답	3,081	-	-	3,081	한국토지주택공사				
9268	구래동	6650	-	0	답	260	-	-	260	김포시				
9269	구래동	6651	-	0	도	1,539	-	-	1,539	국(농림수산식품부)				
9270	구래동	6652	-	0	구	2,104	-	-	2,104	국(농림수산식품부)				
9271	구래동	6653	-	0	전	1,947	-	-	1,947	한국토지주택공사				
9272	구래동	6654	-	0	전	3,123	-	-	3,123	한국토지주택공사				
9273	구래동	6655	-	0	전	3,211	-	-	3,211	한국토지주택공사				
9274	구래동	6656	-	0	과	963	-	-	963	한국토지주택공사				
9275	구래동	6657	-	0	답	3	-	-	3	김포시				
9276	구래동	6658	-	0	과	2,838	-	-	2,838	한국토지주택공사				
9277	구래동	6659	-	0	답	46	-	-	46	김포시				
9278	구래동	6660	-	0	과	3,862	-	-	3,862	한국토지주택공사				
9279	구래동	6661	-	0	답	80	-	-	80	김포시				
9280	구래동	6662	-	0	답	3,913	-	-	3,913	한국토지주택공사				
9281	구래동	6663	-	0	답	44	-	-	44	김포시				
9282	구래동	6664	-	0	답	3,990	-	-	3,990	한국토지주택공사				
9283	구래동	6665	-	0	답	27	-	-	27	김포시				
9284	구래동	6666	-	0	답	2,538	-	-	2,538	한국토지주택공사				
9285	구래동	6667	-	0	답	21	-	-	21	김포시				

연번	소재지	지번			지목	면적(㎡)			소유자		관계인			
		산	본번	부번		공부상 면적	편입면적			성명	주소	성명	주소	소유권이외의권리 종류및내용
							1단계	2단계	3단계					
9286	구래동	6668	-	0	답	3,338	-	-	3,338	한국토지주택공사				
9287	구래동	6669	-	0	도	2,476	-	-	2,476	국(농림수산식품부)				
9288	구래동	6670	-	0	도	1,151	-	-	1,151	국(농림수산식품부)				
9289	구래동	6671	-	0	구	678	-	-	678	국(농림수산식품부)				
9290	구래동	6672	-	0	답	1,641	-	-	1,641	한국토지주택공사				
9291	구래동	6673	-	0	답	2,071	-	-	2,071	한국토지주택공사				
9292	구래동	6674	-	0	답	2,860	-	-	2,860	한국토지주택공사				
9293	구래동	6675	-	0	답	2,943	-	-	2,943	한국토지주택공사				
9294	구래동	6676	-	0	답	1,811	-	-	1,811	한국토지주택공사				
9295	구래동	6677	-	0	답	1,185	-	-	1,185	한국토지주택공사				
9296	구래동	6678	-	0	답	1,607	-	-	1,607	한국토지주택공사				
9297	구래동	6679	-	0	답	1,374	-	-	1,374	한국토지주택공사				
9298	구래동	6680	-	0	답	2,319	-	-	2,319	한국토지주택공사				
9299	구래동	6681	-	0	답	3,244	-	-	3,244	한국토지주택공사				
9300	구래동	6685	-	0	대	300	300	-	-	한국토지주택공사				
9301	구래동	6687	-	0	전	1,364	1,364	-	-	한국토지주택공사				
9302	구래동	6688	-	0	대	446	446	-	-	한국토지주택공사				
9303	구래동	6689	-	0	대	653	653	-	-	한국토지주택공사				
9304	구래동	6690	-	0	답	418	418	-	-	한국토지주택공사				
9305	구래동	6693	-	0	대	149	149	-	-	한국토지주택공사				
9306	구래동	6694	-	0	답	375	375	-	-	한국토지주택공사				
9307	구래동	6697	-	0	도	66	66	-	-	한국토지주택공사				
9308	구래동	6700	-	0	답	3,183	-	3,183	-	한국토지주택공사				
9309	구래동	6701	-	0	답	518	-	518	-	김포시				
9310	구래동	6702	-	0	답	1,081	-	1,081	-	한국토지주택공사				
9311	구래동	6707	-	0	답	2,835	-	-	2,835	한국토지주택공사				
9312	구래동	6708	-	0	답	2,963	-	-	2,963	한국토지주택공사				
9313	구래동	6709	-	0	답	3,072	-	-	3,072	한국토지주택공사				
9314	구래동	6710	-	0	답	2,009	-	-	2,009	한국토지주택공사				
9315	구래동	6711	-	0	답	982	-	-	982	한국토지주택공사				
9316	구래동	6712	-	0	답	2,968	-	-	2,968	한국토지주택공사				
9317	구래동	6713	-	0	답	672	-	-	672	한국토지주택공사				
9318	구래동	6714	-	0	답	672	-	-	672	한국토지주택공사				
9319	구래동	6715	-	0	답	1,655	-	-	1,655	한국토지주택공사				
9320	구래동	6716	-	0	답	672	-	-	672	한국토지주택공사				
9321	구래동	6717	-	0	답	672	-	-	672	한국토지주택공사				
9322	구래동	6718	-	0	구	1,032	-	-	1,032	국(농림수산식품부)				
9323	구래동	6719	-	0	도	950	-	-	950	국(농림수산식품부)				
9324	구래동	6720	-	0	구	492	-	-	492	국(농림수산식품부)				
9325	구래동	6721	-	0	답	2,409	-	-	2,409	한국토지주택공사				
9326	구래동	6722	-	0	답	1,823	-	-	1,823	한국토지주택공사				
9327	구래동	6723	-	0	답	2,916	-	-	2,916	한국토지주택공사				
9328	구래동	6724	-	0	답	3,010	-	-	3,010	한국토지주택공사				
9329	구래동	6725	-	0	답	1,942	-	-	1,942	한국토지주택공사				
9330	구래동	6726	-	0	답	1,119	-	-	1,119	한국토지주택공사				
9331	구래동	6727	-	0	답	695	-	-	695	한국토지주택공사				
9332	구래동	6728	-	0	답	2,294	-	-	2,294	한국토지주택공사				
9333	구래동	6729	-	0	답	2,970	-	-	2,970	한국토지주택공사				
9334	구래동	6731	-	0	답	1,688	-	1,688	-	한국토지주택공사				
9335	구래동	6732	-	0	답	1,286	-	1,286	-	한국토지주택공사				
9336	구래동	6733	-	0	답	1,747	-	1,747	-	한국토지주택공사				
9337	구래동	6734	-	0	답	1,285	-	1,285	-	한국토지주택공사				
9338	구래동	6735	-	0	답	3,048	-	3,048	-	한국토지주택공사				
9339	구래동	6736	-	0	답	3,167	-	3,167	-	한국토지주택공사				
9340	구래동	6737	-	0	답	645	-	645	-	김포시				



연번	소재지	지번			지목	면적(㎡)			소유자		관계인			
		산	본번	부번		공부상 면적	편입면적			성명	주소	성명	주소	소유권이외의권리 종류및내용
							1단계	2단계	3단계					
9341	구래동		6742	- 0	답	1,325	-	1,325	-	한국토지주택공사				
9342	구래동		6743	- 0	답	64	-	64	-	한국토지주택공사				
9343	구래동		6751	- 0	답	1,134	-	-	1,134	한국토지주택공사				
9344	구래동		6752	- 0	답	1,780	-	-	1,780	한국토지주택공사				
9345	구래동		6753	- 0	답	2,973	-	-	2,973	한국토지주택공사				
9346	구래동		6754	- 0	답	2,995	-	-	2,995	한국토지주택공사				
9347	구래동		6755	- 0	답	2,957	-	-	2,957	한국토지주택공사				
9348	구래동		6756	- 0	답	3,037	-	-	3,037	한국토지주택공사				
9349	구래동		6757	- 0	답	974	-	-	974	한국토지주택공사				
9350	구래동		6758	- 0	답	1,571	-	-	1,571	한국토지주택공사				
9351	구래동		6759	- 0	구	1,156	-	-	1,156	국(농림수산식품부)				
9352	구래동		6760	- 0	도	820	-	-	820	국(농림수산식품부)				
9353	구래동		6761	- 0	구	428	-	-	428	국(농림수산식품부)				
9354	구래동		6762	- 0	구	142	-	-	142	국(농림수산식품부)				
9355	구래동		6763	- 0	구	324	-	-	324	국(농림수산식품부)				
9356	구래동		6764	- 0	구	263	-	-	263	국(농림수산식품부)				
9357	구래동		6765	- 0	구	895	-	-	895	국(농림수산식품부)				
9358	구래동		6766	- 0	답	3,006	-	-	3,006	한국토지주택공사				
9359	구래동		6767	- 0	답	3,009	-	-	3,009	한국토지주택공사				
9360	구래동		6768	- 0	답	2,999	-	-	2,999	한국토지주택공사				
9361	구래동		6769	- 0	답	1,972	-	-	1,972	한국토지주택공사				
9362	구래동		6770	- 0	답	1,002	-	-	1,002	한국토지주택공사				
9363	구래동		6771	- 0	답	1,016	-	-	1,016	한국토지주택공사				
9364	구래동		6772	- 0	답	2,016	-	-	2,016	한국토지주택공사				
9365	구래동		6773	- 0	답	2,924	-	-	2,924	한국토지주택공사				
9366	구래동		6774	- 0	답	2,407	-	-	2,407	한국토지주택공사				
9367	구래동		6775	- 0	답	713	-	-	713	한국토지주택공사				
9368	구래동		6776	- 0	답	4,610	-	-	4,610	한국토지주택공사				
9369	구래동		6777	- 0	도	561	-	-	561	국(농림수산식품부)				
9370	구래동		6778	- 0	구	230	-	-	230	국(농림수산식품부)				
9371	구래동		6779	- 0	구	428	-	-	428	국(농림수산식품부)				
9372	구래동		6780	- 0	도	529	-	-	529	국(농림수산식품부)				
9373	구래동		6781	- 0	답	4,708	-	-	4,708	한국토지주택공사				
9374	구래동		6782	- 0	답	1,227	-	-	1,227	한국토지주택공사				
9375	구래동		6783	- 0	답	1,852	-	-	1,852	한국토지주택공사				
9376	구래동		6784	- 0	답	1,974	-	-	1,974	한국토지주택공사				
9377	구래동		6785	- 0	답	1,503	-	-	1,503	한국토지주택공사				
9378	구래동		6786	- 0	답	1,710	-	-	1,710	한국토지주택공사				
9379	구래동		6787	- 0	답	217	-	-	217	한국토지주택공사				
9380	구래동		6788	- 0	답	128	-	-	128	한국토지주택공사				
9381	구래동		6789	- 0	구	1,838	-	-	1,838	국(농림수산식품부)				
9382	구래동		6790	- 0	도	498	-	-	498	국(농림수산식품부)				
9383	구래동		6791	- 0	구	343	-	-	343	국(농림수산식품부)				
9384	구래동		6792	- 0	답	849	-	-	849	한국토지주택공사				
9385	구래동		6793	- 0	답	883	-	-	883	한국토지주택공사				
9386	구래동		6794	- 0	답	5,949	-	-	5,949	한국토지주택공사				
9387	구래동		6795	- 0	답	3,185	-	-	3,185	한국토지주택공사				
9388	구래동		6796	- 0	답	1,100	-	-	1,100	한국토지주택공사				
9389	구래동		6797	- 0	구	615	-	-	615	국(농림수산식품부)				
9390	구래동		6798	- 0	답	2,330	-	-	2,330	한국토지주택공사				
9391	구래동		6799	- 0	답	2,239	-	-	2,239	한국토지주택공사				
9392	구래동		6800	- 0	답	1,531	-	-	1,531	한국토지주택공사				
9393	구래동		6801	- 0	전	225	-	-	225	한국토지주택공사				
9394	구래동		6802	- 0	대	825	-	-	825	한국토지주택공사				
9395	구래동		6803	- 0	전	324	-	-	324	한국토지주택공사				

연번	소재지	지번			지목	면적(㎡)			소유자		관계인			
		산	본번	부번		공부상 면적	편입면적			성명	주소	성명	주소	소유권이외의권리 종류및내용
							1단계	2단계	3단계					
9396	구래동		6804	- 0	전	461	-	-	461	한국토지주택공사				
9397	구래동		6805	- 0	대	327	-	-	327	한국토지주택공사				
9398	구래동		6806	- 0	전	630	-	-	630	한국토지주택공사				
9399	구래동		6807	- 0	답	1,243	-	-	1,243	한국토지주택공사				
9400	구래동		6808	- 0	대	833	-	-	833	한국토지주택공사				
9401	구래동		6809	- 0	전	820	-	-	820	한국토지주택공사				
9402	구래동		6810	- 0	전	1,051	-	-	1,051	한국토지주택공사				
9403	구래동		6811	- 0	전	946	-	-	946	한국토지주택공사				
9404	구래동		6812	- 0	답	6,324	-	-	6,324	한국토지주택공사				
9405	구래동		6813	- 0	전	205	-	-	205	한국토지주택공사				
9406	구래동		6814	- 0	전	790	-	-	790	한국토지주택공사				
9407	구래동		6815	- 0	대	645	-	-	645	한국토지주택공사				
9408	구래동		6816	- 0	임	1,437	-	-	1,437	한국토지주택공사				
9409	구래동		6818	- 0	목	792	-	-	792	한국토지주택공사				
9410	구래동		6819	- 0	대	786	-	-	786	한국토지주택공사				
9411	구래동		6820	- 0	임	4,040	-	-	4,040	한국토지주택공사				
9412	구래동		6821	- 0	임	1,246	-	-	1,246	한국토지주택공사				
9413	구래동		6822	- 0	임	795	-	-	795	한국토지주택공사				
9414	구래동		6823	- 0	임	618	-	-	618	한국토지주택공사				
9415	구래동		6824	- 0	전	3,270	-	-	3,270	한국토지주택공사				
9416	구래동		6825	- 0	임	1,933	-	-	1,933	한국토지주택공사				
9417	구래동		6826	- 0	전	661	-	-	661	한국토지주택공사				
9418	구래동		6827	- 0	전	337	-	-	337	한국토지주택공사				
9419	구래동		6828	- 0	답	1,131	-	-	1,131	한국토지주택공사				
9420	구래동		6829	- 0	전	42	-	-	42	한국토지주택공사				
9421	구래동		6830	- 0	답	518	-	-	518	한국토지주택공사				
9422	구래동		6831	- 0	대	178	-	-	178	한국토지주택공사				
9423	구래동		6833	- 0	임	5,095	-	-	5,095	한국토지주택공사				
9424	구래동		6834	- 0	대	300	-	-	300	한국토지주택공사				
9425	구래동		6835	- 0	대	237	-	-	237	한국토지주택공사				
9426	구래동		6836	- 0	장	549	-	-	549	한국토지주택공사				
9427	구래동		6837	- 0	임	792	-	-	792	한국토지주택공사				
9428	구래동		6838	- 0	장	548	-	-	548	한국토지주택공사				
9429	구래동		6839	- 0	전	1,772	-	-	1,772	한국토지주택공사				
9430	구래동		6840	- 0	임	218	-	-	218	한국토지주택공사				
9431	구래동		6841	- 0	임	3,900	-	-	3,900	한국토지주택공사				
9432	구래동		6844	- 0	창	223	-	-	223	한국토지주택공사				
9433	구래동		6845	- 0	전	2,161	-	-	2,161	한국토지주택공사				
9434	구래동		6846	- 0	대	290	-	-	290	한국토지주택공사				
9435	구래동		6847	- 0	전	926	-	-	926	한국토지주택공사				
9436	구래동		6848	- 0	전	408	-	-	408	한국토지주택공사				
9437	구래동		6849	- 0	전	261	-	-	261	한국토지주택공사				
9438	구래동		6850	- 0	장	1,216	-	-	1,216	한국토지주택공사				
9439	구래동		6851	- 0	장	882	-	-	882	한국토지주택공사				
9440	구래동		6852	- 0	전	1,478	-	-	1,478	한국토지주택공사				
9441	구래동		6853	- 0	전	4,448	-	-	4,448	한국토지주택공사				
9442	구래동		6854	- 0	대	108	-	-	108	한국토지주택공사				
9443	구래동		6855	- 0	전	1,188	-	-	1,188	한국토지주택공사				
9444	구래동		6856	- 0	장	2,053	-	-	2,053	한국토지주택공사				
9445	구래동		6857	- 0	답	3,845	-	-	3,845	한국토지주택공사				
9446	구래동		6858	- 0	답	1,388	-	-	1,388	한국토지주택공사				
9447	구래동		6859	- 0	전	65	-	-	65	한국토지주택공사				
9448	구래동		6860	- 0	전	1,924	-	-	1,924	한국토지주택공사				
9449	구래동		6861	- 0	잡	1,848	-	-	1,848	한국토지주택공사				
9450	구래동		6862	- 0	도	420	-	-	420	한국토지주택공사				

연번	소재지	지번			지목	면적(㎡)			소유자		관계인			
		산	본번	부번		공부상 면적	편입면적			성명	주소	성명	주소	소유권이외의권리 종류및내용
							1단계	2단계	3단계					
9451	구래동	6863	-	0	장	3,546	-	-	3,546	한국토지주택공사				
9452	구래동	6864	-	0	도	237	-	-	237	한국토지주택공사				
9453	구래동	6865	-	0	도	116	-	-	116	한국토지주택공사				
9454	구래동	6866	-	0	장	1	-	-	1	한국토지주택공사				
9455	구래동	6867	-	0	장	192	-	-	192	한국토지주택공사				
9456	구래동	6868	-	0	전	11	-	-	11	한국토지주택공사				
9457	구래동	6869	-	0	답	622	-	-	622	한국토지주택공사				
9458	구래동	6871	-	0	도	123	-	-	123	국(국토교통부)				
9459	구래동	5148	-	0	도	194	-	-	194	국(농림수산식품부)				
9460	구래동	5148	-	1	도	615	615	-	-	국(농림수산식품부)				
9461	구래동	5151	-	0	구	193	-	-	193	국(농림수산식품부)				
9462	구래동	5151	-	1	구	1,053	1,053	-	-	국(농림수산식품부)				
9463	구래동	5172	-	0	답	2,497	-	-	2,497	한국토지주택공사				
9464	구래동	5172	-	1	답	37	37	-	-	한국토지주택공사				
9465	구래동	5173	-	0	답	1,762	-	-	1,762	한국토지주택공사				
9466	구래동	5173	-	1	답	643	643	-	-	한국토지주택공사				
9467	구래동	5174	-	0	답	1,014	-	-	1,014	한국토지주택공사				
9468	구래동	5174	-	1	답	1,632	1,632	-	-	한국토지주택공사				
9469	구래동	5178	-	0	답	4	-	-	4	한국토지주택공사				
9470	구래동	5178	-	1	답	2,245	2,245	-	-	한국토지주택공사				
9471	구래동	5186	-	0	답	1,650	-	1,650	-	한국토지주택공사				
9472	구래동	5186	-	1	답	2,153	2,153	-	-	한국토지주택공사				
9473	구래동	5355	-	0	천	771	-	-	771	국(국토교통부)				
9474	구래동	5355	-	1	천	337	-	337	-	국(국토교통부)				
9475	구래동	5355	-	2	천	51	-	51	-	국(국토교통부)				
9476	구래동	5355	-	3	천	2,095	2,095	-	-	국(국토교통부)				
9477	구래동	5355	-	4	천	40	40	-	-	국(국토교통부)				
9478	구래동	5358	-	0	답	2,717	-	-	2,717	한국토지주택공사				
9479	구래동	5358	-	1	답	117	117	-	-	한국토지주택공사				
9480	구래동	5359	-	0	답	1,384	-	-	1,384	한국토지주택공사				
9481	구래동	5359	-	1	답	205	-	-	205	한국토지주택공사				
9482	구래동	5359	-	2	답	2,283	2,283	-	-	한국토지주택공사				
9483	구래동	5360	-	0	구	126	-	-	126	국(농림수산식품부)				
9484	구래동	5360	-	1	구	364	364	-	-	국(농림수산식품부)				
9485	구래동	5361	-	0	답	663	-	-	663	한국토지주택공사				
9486	구래동	5361	-	1	답	2,632	2,632	-	-	한국토지주택공사				
9487	구래동	5362	-	0	답	44	-	-	44	한국토지주택공사				
9488	구래동	5362	-	1	답	1,147	1,147	-	-	한국토지주택공사				
9489	구래동	5373	-	0	답	698	-	698	-	한국토지주택공사				
9490	구래동	5373	-	1	답	39	-	39	-	한국토지주택공사				
9491	구래동	5373	-	2	답	4,274	4,274	-	-	한국토지주택공사				
9492	구래동	5380	-	0	도	288	-	-	288	국(농림수산식품부)				
9493	구래동	5380	-	1	도	90	90	-	-	국(농림수산식품부)				
9494	구래동	5381	-	0	구	238	-	-	238	국(농림수산식품부)				
9495	구래동	5381	-	1	구	870	870	-	-	국(농림수산식품부)				
9496	구래동	5390	-	0	전	2,937	-	-	2,937	한국토지주택공사				
9497	구래동	5390	-	1	전	751	751	-	-	한국토지주택공사				
9498	구래동	5391	-	0	전	1,102	-	-	1,102	한국토지주택공사				
9499	구래동	5391	-	1	전	2,118	2,118	-	-	한국토지주택공사				
9500	구래동	6629	-	0	도	403	-	-	403	국(농림수산식품부)				
9501	구래동	6629	-	1	도	521	521	-	-	국(농림수산식품부)				
9502	구래동	6635	-	0	대	121	-	-	121	한국토지주택공사				
9503	구래동	6635	-	1	대	544	544	-	-	한국토지주택공사				
9504	구래동	6638	-	0	전	470	-	-	470	한국토지주택공사				
9505	구래동	6638	-	1	전	2,657	2,657	-	-	한국토지주택공사				

연번	소재지	지번			지목	면적(㎡)			소유자		관계인			
		산	본번	부번		공부상 면적	편입면적			성명	주소	성명	주소	소유권이외의권리 종류및내용
							1단계	2단계	3단계					
9506	구래동	6641	-	0	전	233	-	-	233	한국토지주택공사				
9507	구래동	6641	-	1	전	2,403	2,403	-	-	한국토지주택공사				
9508	구래동	6642	-	0	답	144	-	-	144	한국토지주택공사				
9509	구래동	6642	-	1	답	732	732	-	-	한국토지주택공사				
9510	구래동	6645	-	0	답	171	-	-	171	한국토지주택공사				
9511	구래동	6645	-	1	답	414	414	-	-	한국토지주택공사				
9512	구래동	6647	-	0	답	2,627	-	-	2,627	한국토지주택공사				
9513	구래동	6647	-	1	답	1,035	1,035	-	-	한국토지주택공사				
9514	구래동	6682	-	1	답	1,303	1,303	-	-	한국토지주택공사				
9515	구래동	6683	-	0	답	945	-	945	-	한국토지주택공사				
9516	구래동	6683	-	1	답	1,971	1,971	-	-	한국토지주택공사				
9517	구래동	6683	-	2	답	188	188	-	-	한국토지주택공사				
9518	구래동	6684	-	0	답	190	-	190	-	한국토지주택공사				
9519	구래동	6684	-	1	답	540	540	-	-	한국토지주택공사				
9520	구래동	6684	-	2	답	41	41	-	-	한국토지주택공사				
9521	구래동	6686	-	0	잡	538	-	538	-	한국토지주택공사				
9522	구래동	6686	-	1	잡	105	105	-	-	한국토지주택공사				
9523	구래동	6686	-	2	잡	12	12	-	-	한국토지주택공사				
9524	구래동	6691	-	0	창	444	-	444	-	한국토지주택공사				
9525	구래동	6691	-	1	창	216	216	-	-	한국토지주택공사				
9526	구래동	6692	-	0	답	25	-	25	-	김포시				
9527	구래동	6692	-	1	답	234	234	-	-	김포시				
9528	구래동	6695	-	0	구	29	-	-	29	국(농림수산식품부)				
9529	구래동	6695	-	1	구	356	356	-	-	국(농림수산식품부)				
9530	구래동	6696	-	0	도	26	-	-	26	국(농림수산식품부)				
9531	구래동	6696	-	1	도	595	595	-	-	국(농림수산식품부)				
9532	구래동	6698	-	0	구	47	-	-	47	국(농림수산식품부)				
9533	구래동	6698	-	1	구	831	831	-	-	국(농림수산식품부)				
9534	구래동	6699	-	0	구	308	-	308	-	국(농림수산식품부)				
9535	구래동	6699	-	2	구	167	167	-	-	국(농림수산식품부)				
9536	구래동	6703	-	0	답	2,849	-	2,849	-	한국토지주택공사				
9537	구래동	6703	-	1	답	72	72	-	-	한국토지주택공사				
9538	구래동	6704	-	0	답	1,147	-	1,147	-	한국토지주택공사				
9539	구래동	6704	-	1	답	223	223	-	-	한국토지주택공사				
9540	구래동	6705	-	0	답	1,504	-	1,504	-	한국토지주택공사				
9541	구래동	6705	-	1	답	134	134	-	-	한국토지주택공사				
9542	구래동	5065	-	0	전	379	-	-	379	한국토지주택공사				
9543	구래동	5065	-	1	전	90	90	-	-	한국토지주택공사				
9544	구래동	5078	-	1	전	107	107	-	-	한국토지주택공사				
9545	구래동	5082	-	1	답	1,048	1,048	-	-	한국토지주택공사				
9546	구래동	5083	-	0	답	3	-	3	-	한국토지주택공사				
9547	구래동	5083	-	1	답	691	691	-	-	한국토지주택공사				
9548	구래동	5084	-	0	전	867	-	867	-	한국토지주택공사				
9549	구래동	5084	-	1	전	786	786	-	-	한국토지주택공사				
9550	구래동	5085	-	0	대	330	-	330	-	한국토지주택공사				
9551	구래동	5085	-	1	대	192	192	-	-	한국토지주택공사				
9552	구래동	5086	-	0	임	2,095	-	2,095	-	한국토지주택공사				
9553	구래동	5086	-	1	임	2,172	2,172	-	-	한국토지주택공사				
9554	구래동	5091	-	0	임	1,070	-	1,070	-	한국토지주택공사				
9555	구래동	5091	-	1	임	1,041	1,041	-	-	한국토지주택공사				
9556	구래동	5113	-	0	창	89	-	-	89	한국토지주택공사				
9557	구래동	5113	-	1	창	537	537	-	-	한국토지주택공사				
9558	구래동	5114	-	0	전	185	-	-	185	한국토지주택공사				
9559	구래동	5114	-	1	전	445	445	-	-	한국토지주택공사				
9560	구래동	5116	-	0	전	258	-	-	258	한국토지주택공사				

연번	소재지	지번			지목	면적(㎡)			소유자		관계인			
		산	본번	부번		공부상 면적	편입면적			성명	주소	성명	주소	소유권이외의권리 종류및내용
							1단계	2단계	3단계					
9561	구래동		5116	- 1	전	429	429	-	-	한국토지주택공사				
9562	구래동		5117	- 0	전	1,578	-	-	1,578	한국토지주택공사				
9563	구래동		5117	- 1	전	584	584	-	-	한국토지주택공사				
9564	구래동		5124	- 0	장	190	-	-	190	한국토지주택공사				
9565	구래동		5124	- 1	장	2,120	2,120	-	-	한국토지주택공사				
9566	구래동		5130	- 0	잡	763	-	-	763	한국토지주택공사				
9567	구래동		5130	- 1	잡	882	882	-	-	한국토지주택공사				
9568	구래동		5134	- 0	잡	1,107	-	-	1,107	한국토지주택공사				
9569	구래동		5134	- 1	잡	898	898	-	-	한국토지주택공사				
9570	구래동		5136	- 0	잡	547	-	-	547	한국토지주택공사				
9571	구래동		5136	- 1	잡	548	548	-	-	한국토지주택공사				
9572	구래동		5144	- 0	잡	87	-	-	87	한국토지주택공사				
9573	구래동		5144	- 1	잡	381	381	-	-	한국토지주택공사				
9574	구래동		5156	- 0	전	439	-	439	-	한국토지주택공사				
9575	구래동		5156	- 1	전	394	-	394	-	한국토지주택공사				
9576	구래동		5156	- 2	전	3,673	3,673	-	-	한국토지주택공사				
9577	구래동		5157	- 0	원	19	-	19	-	한국토지주택공사				
9578	구래동		5157	- 1	원	786	786	-	-	한국토지주택공사				
9579	구래동		5158	- 0	임	1,124	-	1,124	-	한국토지주택공사				
9580	구래동		5158	- 1	임	30	30	-	-	한국토지주택공사				
9581	구래동		5195	- 0	전	1,881	-	1,881	-	한국토지주택공사				
9582	구래동		5195	- 1	전	874	874	-	-	한국토지주택공사				
9583	구래동		5196	- 0	구	371	-	371	-	한국토지주택공사				
9584	구래동		5196	- 1	구	300	300	-	-	한국토지주택공사				
9585	구래동		5197	- 0	전	277	-	277	-	한국토지주택공사				
9586	구래동		5197	- 1	전	16	16	-	-	한국토지주택공사				
9587	구래동		5307	- 0	도	5,025	-	5,025	-	경기도				
9588	구래동		5307	- 1	도	220	220	-	-	경기도				
9589	구래동		5308	- 0	답	4,281	-	4,281	-	한국토지주택공사				
9590	구래동		5308	- 1	답	93	93	-	-	한국토지주택공사				
9591	구래동		5309	- 0	도	464	-	464	-	한국토지주택공사				
9592	구래동		5309	- 1	도	30	30	-	-	한국토지주택공사				
9593	구래동		5324	- 0	도	24	-	24	-	경기도				
9594	구래동		5324	- 1	도	184	184	-	-	경기도				
9595	구래동		5325	- 0	전	924	-	924	-	한국토지주택공사				
9596	구래동		5325	- 1	전	108	108	-	-	한국토지주택공사				
9597	구래동		5326	- 0	답	868	-	868	-	한국토지주택공사				
9598	구래동		5326	- 1	답	157	157	-	-	한국토지주택공사				
9599	구래동		5327	- 0	답	2,075	-	2,075	-	한국토지주택공사				
9600	구래동		5327	- 1	답	1	1	-	-	한국토지주택공사				
9601	구래동		5329	- 0	답	17	-	17	-	한국토지주택공사				
9602	구래동		5329	- 1	답	9	9	-	-	한국토지주택공사				
9603	구래동		5334	- 0	답	2,986	-	2,986	-	한국토지주택공사				
9604	구래동		5334	- 1	답	16	16	-	-	한국토지주택공사				
9605	구래동		5336	- 0	답	38	-	38	-	한국토지주택공사				
9606	구래동		5336	- 1	답	5	5	-	-	한국토지주택공사				
9607	구래동		5339	- 0	전	199	-	199	-	한국토지주택공사				
9608	구래동		5339	- 1	전	10,083	10,083	-	-	한국토지주택공사				
9609	구래동		5400	- 0	도	119	-	-	119	경기도				
9610	구래동		5400	- 1	도	81	-	-	81	경기도				
9611	구래동		5400	- 2	도	391	391	-	-	경기도				
9612	구래동		5401	- 0	도	110	-	-	110	경기도				
9613	구래동		5401	- 1	도	12	12	-	-	경기도				
9614	구래동		5402	- 0	전	715	-	-	715	한국토지주택공사				
9615	구래동		5402	- 1	전	319	319	-	-	한국토지주택공사				

연번	소재지	지번			지목	면적(㎡)			소유자		관계인			
		산	본번	부번		공부상 면적	편입면적			성명	주소	성명	주소	소유권이외의권리 종류및내용
							1단계	2단계	3단계					
9616	구래동		5403	- 0	도	1,294	-	-	1,294	김포시				
9617	구래동		5403	- 1	도	6	6	-	-	김포시				
9618	구래동		5404	- 0	전	344	-	-	344	경기도				
9619	구래동		5404	- 1	전	146	146	-	-	경기도				
9620	구래동		5409	- 0	전	778	-	-	778	한국토지주택공사				
9621	구래동		5409	- 1	전	29	29	-	-	한국토지주택공사				
9622	구래동		5412	- 0	전	790	-	-	790	한국토지주택공사				
9623	구래동		5412	- 1	전	27	27	-	-	한국토지주택공사				
9624	구래동		5412	- 2	전	45	45	-	-	한국토지주택공사				
9625	구래동		5414	- 0	총	1,382	-	-	1,382	한국토지주택공사				
9626	구래동		5414	- 1	총	188	188	-	-	한국토지주택공사				
9627	구래동		5416	- 0	도	21	-	-	21	한국토지주택공사				
9628	구래동		5416	- 1	도	13	-	-	13	한국토지주택공사				
9629	구래동		5416	- 2	도	37	37	-	-	한국토지주택공사				
9630	구래동		5419	- 0	전	731	-	-	731	한국토지주택공사				
9631	구래동		5419	- 1	전	29	29	-	-	한국토지주택공사				
9632	구래동		5421	- 0	목	838	-	-	838	한국토지주택공사				
9633	구래동		5421	- 1	목	639	639	-	-	한국토지주택공사				
9634	구래동		5423	- 0	전	906	-	-	906	한국토지주택공사				
9635	구래동		5423	- 1	전	116	116	-	-	한국토지주택공사				
9636	구래동		5424	- 0	전	1,758	-	-	1,758	한국토지주택공사				
9637	구래동		5424	- 1	전	479	479	-	-	한국토지주택공사				
9638	구래동		5425	- 0	답	619	-	-	619	한국토지주택공사				
9639	구래동		5425	- 1	답	273	273	-	-	한국토지주택공사				
9640	구래동		5426	- 0	답	164	-	-	164	한국토지주택공사				
9641	구래동		5426	- 1	답	1,099	1,099	-	-	한국토지주택공사				
9642	구래동		5433	- 0	전	1,281	-	-	1,281	한국토지주택공사				
9643	구래동		5433	- 1	전	1,425	1,425	-	-	한국토지주택공사				
9644	구래동		5434	- 0	도	13	-	-	13	한국토지주택공사				
9645	구래동		5434	- 1	도	106	106	-	-	한국토지주택공사				
9646	구래동		5476	- 0	도	11	-	-	11	김포시				
9647	구래동		5476	- 1	도	151	151	-	-	김포시				
9648	구래동		5478	- 0	전	168	-	-	168	한국토지주택공사				
9649	구래동		5478	- 1	전	2,322	2,322	-	-	한국토지주택공사				
9650	구래동		5479	- 0	잡	10	-	10	-	한국토지주택공사				
9651	구래동		5479	- 1	잡	1,553	1,553	-	-	한국토지주택공사				
9652	구래동		5522	- 0	전	58	-	-	58	한국토지주택공사				
9653	구래동		5522	- 1	전	289	289	-	-	한국토지주택공사				
9654	구래동		5523	- 0	대	162	-	-	162	한국토지주택공사				
9655	구래동		5523	- 1	대	122	122	-	-	한국토지주택공사				
9656	구래동		5525	- 0	장	106	-	-	106	한국토지주택공사				
9657	구래동		5525	- 1	장	1,328	1,328	-	-	한국토지주택공사				
9658	구래동		5526	- 0	전	109	-	-	109	한국토지주택공사				
9659	구래동		5526	- 1	전	982	982	-	-	한국토지주택공사				
9660	구래동		5549	- 0	전	123	-	-	123	한국토지주택공사				
9661	구래동		5549	- 1	전	1,246	1,246	-	-	한국토지주택공사				
9662	구래동		5550	- 0	대	656	-	-	656	한국토지주택공사				
9663	구래동		5550	- 1	대	5	5	-	-	한국토지주택공사				
9664	구래동		5561	- 0	장	638	-	-	638	한국토지주택공사				
9665	구래동		5561	- 1	장	112	112	-	-	한국토지주택공사				
9666	구래동		5564	- 0	대	477	-	-	477	한국토지주택공사				
9667	구래동		5564	- 1	대	12	12	-	-	한국토지주택공사				
9668	구래동		5566	- 1	전	230	230	-	-	한국토지주택공사				
9669	구래동		5616	- 0	전	2,778	-	-	2,778	한국토지주택공사				
9670	구래동		5616	- 1	전	584	584	-	-	한국토지주택공사				

연번	소재지	지번			지목	면적(㎡)			소유자		관계인			
		산	본번	부번		공부상 면적	편입면적		성명	주소	성명	주소	소유권이외의권리 종류및내용	
							1단계	2단계						3단계
9671	구래동		5635	- 0	전	5,777	-	-	5,777	한국토지주택공사				
9672	구래동		5635	- 1	전	892	892	-	-	한국토지주택공사				
9673	구래동		5637	- 0	전	787	-	-	787	한국토지주택공사				
9674	구래동		5637	- 1	전	958	958	-	-	한국토지주택공사				
9675	구래동		5639	- 0	전	1,883	-	-	1,883	한국토지주택공사				
9676	구래동		5639	- 1	전	693	693	-	-	한국토지주택공사				
9677	구래동		5640	- 0	답	447	-	-	447	한국토지주택공사				
9678	구래동		5640	- 1	답	164	-	-	164	한국토지주택공사				
9679	구래동		5640	- 2	답	5,111	5,111	-	-	한국토지주택공사				
9680	구래동		5642	- 1	답	1,849	1,849	-	-	한국토지주택공사				
9681	구래동		5643	- 1	전	37	37	-	-	한국토지주택공사				
9682	구래동		5854	- 0	전	366	-	-	366	한국토지주택공사				
9683	구래동		5854	- 1	전	3,290	3,290	-	-	한국토지주택공사				
9684	구래동		5924	- 0	장	4	-	-	4	한국토지주택공사				
9685	구래동		5924	- 1	장	1,022	1,022	-	-	한국토지주택공사				
9686	구래동		5929	- 1	장	165	165	-	-	한국토지주택공사				
9687	구래동		5930	- 0	도	133	-	-	133	한국토지주택공사				
9688	구래동		5930	- 1	도	49	49	-	-	한국토지주택공사				
9689	구래동		5934	- 1	전	42	42	-	-	한국토지주택공사				
9690	구래동		5938	- 1	장	830	830	-	-	한국토지주택공사				
9691	구래동		5990	- 0	전	12	-	-	12	한국토지주택공사				
9692	구래동		5990	- 1	전	874	874	-	-	한국토지주택공사				
9693	구래동		6338	- 1	도	92	-	-	92	국(국토교통부)				
9694	구래동		6338	- 2	도	400	400	-	-	국(국토교통부)				
9695	구래동		6340	- 0	도	108	-	-	108	국(국토교통부)				
9696	구래동		6340	- 1	도	93	-	-	93	국(국토교통부)				
9697	구래동		6340	- 3	도	3,207	3,207	-	-	국(국토교통부)				
9698	구래동		6340	- 4	도	294	294	-	-	국(국토교통부)				
9699	구래동		6343	- 1	도	516	516	-	-	국(국토교통부)				
9700	구래동		6346	- 0	구	79	-	-	79	국(국토교통부)				
9701	구래동		6346	- 1	구	948	948	-	-	국(국토교통부)				
9702	구래동		6347	- 0	도	42	-	-	42	국(국토교통부)				
9703	구래동		6347	- 1	도	342	-	-	342	국(국토교통부)				
9704	구래동		6347	- 2	도	67	-	-	67	국(국토교통부)				
9705	구래동		6347	- 3	도	341	-	-	341	국(국토교통부)				
9706	구래동		6347	- 4	도	551	551	-	-	국(국토교통부)				
9707	구래동		6347	- 5	도	1,742	1,742	-	-	국(국토교통부)				
9708	구래동		6347	- 6	도	74	74	-	-	국(국토교통부)				
9709	구래동		6347	- 7	도	7	-	-	7	국(국토교통부)				
9710	구래동		6356	- 0	도	26	-	26	-	국(국토교통부)				
9711	구래동		6356	- 1	도	172	172	-	-	국(국토교통부)				
9712	구래동		6358	- 0	도	2,570	-	-	2,570	국(국토교통부)				
9713	구래동		6358	- 1	도	2,968	2,968	-	-	국(국토교통부)				
9714	구래동		6358	- 2	도	1,761	1,761	-	-	국(국토교통부)				
9715	구래동		6393	- 0	구	225	-	-	225	한국토지주택공사				
9716	구래동		6393	- 1	구	3	3	-	-	한국토지주택공사				
9717	구래동		6397	- 0	대	118	-	-	118	한국토지주택공사				
9718	구래동		6397	- 1	대	192	192	-	-	한국토지주택공사				
9719	구래동		6398	- 0	답	255	-	-	255	김포시				
9720	구래동		6398	- 1	답	38	38	-	-	김포시				
9721	구래동		6399	- 0	답	282	-	-	282	한국토지주택공사				
9722	구래동		6399	- 1	답	98	98	-	-	한국토지주택공사				
9723	구래동		6400	- 0	대	156	-	-	156	한국토지주택공사				
9724	구래동		6400	- 1	대	132	132	-	-	한국토지주택공사				
9725	구래동		6403	- 0	잡	39	-	-	39	한국토지주택공사				

연번	소재지	지번			지목	면적(㎡)			소유자		관계인			
		산	본번	부번		공부상 면적	편입면적			성명	주소	성명	주소	소유권이외의권리 종류및내용
							1단계	2단계	3단계					
9726	구래동		6403	- 1	잡	1,546	1,546	-	-	한국토지주택공사				
9727	구래동		6404	- 0	구	7	-	-	7	한국토지주택공사				
9728	구래동		6404	- 1	구	65	65	-	-	한국토지주택공사				
9729	구래동		6408	- 0	전	2,436	-	-	2,436	한국토지주택공사				
9730	구래동		6408	- 1	전	698	698	-	-	한국토지주택공사				
9731	구래동		6417	- 0	대	454	-	-	454	한국토지주택공사				
9732	구래동		6417	- 1	대	210	210	-	-	한국토지주택공사				
9733	구래동		6419	- 0	전	302	-	-	302	한국토지주택공사				
9734	구래동		6419	- 1	전	1,153	1,153	-	-	한국토지주택공사				
9735	구래동		6423	- 0	전	1,588	-	-	1,588	한국토지주택공사				
9736	구래동		6423	- 1	전	833	833	-	-	한국토지주택공사				
9737	구래동		6426	- 0	전	322	-	-	322	한국토지주택공사				
9738	구래동		6426	- 1	전	1,069	1,069	-	-	한국토지주택공사				
9739	구래동		6431	- 0	대	257	-	-	257	한국토지주택공사				
9740	구래동		6431	- 1	대	14	14	-	-	한국토지주택공사				
9741	구래동		6434	- 0	대	690	-	-	690	한국토지주택공사				
9742	구래동		6434	- 1	대	11	11	-	-	한국토지주택공사				
9743	구래동		6435	- 0	전	324	-	-	324	한국토지주택공사				
9744	구래동		6435	- 1	전	502	502	-	-	한국토지주택공사				
9745	구래동		6441	- 0	전	47	-	-	47	한국토지주택공사				
9746	구래동		6441	- 1	전	376	376	-	-	한국토지주택공사				
9747	구래동		6444	- 0	전	439	-	-	439	한국토지주택공사				
9748	구래동		6444	- 1	전	2,020	2,020	-	-	한국토지주택공사				
9749	구래동		6452	- 0	전	139	-	139	-	한국토지주택공사				
9750	구래동		6452	- 1	전	1,009	1,009	-	-	한국토지주택공사				
9751	구래동		6454	- 0	구	65	-	65	-	한국토지주택공사				
9752	구래동		6454	- 1	구	103	103	-	-	한국토지주택공사				
9753	구래동		6515	- 0	구	160	-	160	-	한국토지주택공사				
9754	구래동		6515	- 1	구	8	8	-	-	한국토지주택공사				
9755	구래동		6543	- 0	전	1,060	-	1,060	-	한국토지주택공사				
9756	구래동		6543	- 1	전	1,243	1,243	-	-	한국토지주택공사				
9757	구래동		6545	- 0	목	728	-	728	-	한국토지주택공사				
9758	구래동		6545	- 1	목	99	99	-	-	한국토지주택공사				
9759	구래동		6550	- 0	장	932	-	932	-	한국토지주택공사				
9760	구래동		6550	- 1	장	411	411	-	-	한국토지주택공사				
9761	구래동		6551	- 0	장	1,343	-	1,343	-	한국토지주택공사				
9762	구래동		6551	- 1	장	1,153	1,153	-	-	한국토지주택공사				
9763	구래동		6553	- 0	장	408	-	408	-	한국토지주택공사				
9764	구래동		6553	- 1	장	308	308	-	-	한국토지주택공사				
9765	구래동		6555	- 0	대	51	-	51	-	한국토지주택공사				
9766	구래동		6555	- 1	대	939	939	-	-	한국토지주택공사				
9767	구래동		6559	- 0	대	145	-	145	-	한국토지주택공사				
9768	구래동		6559	- 1	대	48	48	-	-	한국토지주택공사				
9769	구래동		6566	- 0	전	5,217	-	5,217	-	한국토지주택공사				
9770	구래동		6566	- 1	전	1,458	1,458	-	-	한국토지주택공사				
9771	구래동		6568	- 0	전	961	-	961	-	한국토지주택공사				
9772	구래동		6568	- 1	전	150	150	-	-	한국토지주택공사				
9773	구래동		6573	- 0	전	834	-	834	-	한국토지주택공사				
9774	구래동		6573	- 1	전	145	145	-	-	한국토지주택공사				
9775	구래동		6578	- 1	과	5,321	5,321	-	-	한국토지주택공사				
9776	구래동		6580	- 0	전	800	-	800	-	한국토지주택공사				
9777	구래동		6580	- 1	전	621	621	-	-	한국토지주택공사				
9778	구래동		6581	- 0	전	8	-	8	-	한국토지주택공사				



연번	소재지	지번			지목	면적(㎡)				소유자		관계인		
		산	본번	부번		공부상 면적	편입면적			성명	주소	성명	주소	소유권이외의권리 종류및내용
							1단계	2단계	3단계					
9779	구래동	6581	-	1	전	299	299	-	-	한국토지주택공사				
9780	구래동	6615	-	0	도	477	-	477	-	국(국토교통부)				
9781	구래동	6615	-	1	도	63	63	-	-	국(국토교통부)				
9782	구래동	6617	-	0	도	164	-	-	164	국(국토교통부)				
9783	구래동	6617	-	1	도	71	71	-	-	국(국토교통부)				
9784	구래동	6618	-	0	도	297	-	-	297	국(국토교통부)				
9785	구래동	6618	-	1	도	823	823	-	-	국(국토교통부)				
9786	구래동	6621	-	1	도	186	186	-	-	국(국토교통부)				
9787	구래동	5074	-	0	장	1,100	-	-	477	한국토지주택공사				
9788	구래동	5074	-	1	장	-	-	623	-	한국토지주택공사				
9789	구래동	5075	-	0	장	4,410	-	-	1,161	한국토지주택공사				
9790	구래동	5075	-	1	장	-	-	3,249	-	한국토지주택공사				
9791	구래동	5077	-	0	전	1,519	-	-	790	한국토지주택공사				
9792	구래동	5077	-	1	전	-	-	729	-	한국토지주택공사				
9793	구래동	5078	-	0	전	2,253	-	-	486	한국토지주택공사				
9794	구래동	5078	-	2	전	-	-	1,767	-	한국토지주택공사				
9795	구래동	5082	-	0	답	889	-	-	341	한국토지주택공사				
9796	구래동	5082	-	2	답	-	-	548	-	한국토지주택공사				
9797	구래동	5229	-	0	전	8,357	-	-	2,867	한국토지주택공사				
9798	구래동	5229	-	1	전	-	-	5,490	-	한국토지주택공사				
9799	구래동	5237	-	0	전	2,063	-	-	1,947	한국토지주택공사				
9800	구래동	5237	-	1	전	-	-	87	-	한국토지주택공사				
9801	구래동	5237	-	2	전	-	-	29	-	한국토지주택공사				
9802	구래동	5240	-	0	답	3,891	-	-	128	한국토지주택공사				
9803	구래동	5240	-	1	답	-	-	-	132	한국토지주택공사				
9804	구래동	5240	-	2	답	-	-	3,631	-	한국토지주택공사				
9805	구래동	5565	-	0	대	999	-	-	389	한국토지주택공사				
9806	구래동	5565	-	1	대	-	-	610	-	한국토지주택공사				
9807	구래동	5566	-	0	전	279	-	-	86	한국토지주택공사				
9808	구래동	5566	-	2	전	-	-	193	-	한국토지주택공사				
9809	구래동	5568	-	0	대	294	-	-	168	한국토지주택공사				
9810	구래동	5568	-	1	대	-	-	126	-	한국토지주택공사				
9811	구래동	5569	-	0	전	2,080	-	-	378	한국토지주택공사				
9812	구래동	5569	-	1	전	-	-	-	193	한국토지주택공사				
9813	구래동	5569	-	2	전	-	-	1,509	-	한국토지주택공사				
9814	구래동	5570	-	0	전	261	-	-	30	김포시				
9815	구래동	5570	-	1	전	-	-	231	-	김포시				
9816	구래동	5571	-	0	전	1,847	-	-	1	한국토지주택공사				
9817	구래동	5571	-	1	전	-	-	1,846	-	한국토지주택공사				
9818	구래동	5574	-	0	전	1,438	-	-	1,245	한국토지주택공사				
9819	구래동	5574	-	1	전	-	-	193	-	한국토지주택공사				
9820	구래동	5582	-	0	임	440	-	-	418	한국토지주택공사				
9821	구래동	5582	-	1	임	-	-	21	-	한국토지주택공사				
9822	구래동	5582	-	2	임	-	-	1	-	한국토지주택공사				
9823	구래동	5587	-	0	전	2,717	-	-	869	한국토지주택공사				

연번	소재지	지번			지목	면적(㎡)			소유자		관계인			
		산	본번	부번		공부상 면적	편입면적			성명	주소	성명	주소	소유권이외의권리 종류및내용
							1단계	2단계	3단계					
9824	구래동		5587	- 1	전	-	-	1,848	-	한국토지주택공사				
9825	구래동		5603	- 0	답	495	-	-	8	한국토지주택공사				
9826	구래동		5603	- 1	답	-	-	487	-	한국토지주택공사				
9827	구래동		5604	- 0	답	661	-	-	162	한국토지주택공사				
9828	구래동		5604	- 1	답	-	-	499	-	한국토지주택공사				
9829	구래동		5605	- 0	답	661	-	-	386	한국토지주택공사				
9830	구래동		5605	- 1	답	-	-	275	-	한국토지주택공사				
9831	구래동		5606	- 0	답	1,001	-	-	979	한국토지주택공사				
9832	구래동		5606	- 1	답	-	-	22	-	한국토지주택공사				
9833	구래동		5609	- 0	답	1,025	-	-	419	한국토지주택공사				
9834	구래동		5609	- 1	답	-	-	606	-	한국토지주택공사				
9835	구래동		5641	- 0	답	2,790	-	-	2,485	한국토지주택공사				
9836	구래동		5641	- 1	답	-	-	305	-	한국토지주택공사				
9837	구래동		5642	- 0	답	4,832	-	-	4,513	한국토지주택공사				
9838	구래동		5642	- 2	답	-	-	319	-	한국토지주택공사				
9839	구래동		5643	- 0	전	2,413	-	-	759	한국토지주택공사				
9840	구래동		5643	- 2	전	-	-	1,654	-	한국토지주택공사				
9841	구래동		5647	- 0	답	3,273	-	-	473	한국토지주택공사				
9842	구래동		5647	- 1	답	-	-	2,800	-	한국토지주택공사				
9843	구래동		5650	- 0	답	2,982	-	-	17	한국토지주택공사				
9844	구래동		5650	- 1	답	-	-	2,965	-	한국토지주택공사				
9845	구래동		5651	- 0	답	2,582	-	-	231	한국토지주택공사				
9846	구래동		5651	- 1	답	-	-	2,351	-	한국토지주택공사				
9847	구래동		5664	- 0	전	1,105	-	-	564	한국토지주택공사				
9848	구래동		5664	- 1	전	-	-	540	-	한국토지주택공사				
9849	구래동		5664	- 2	전	-	-	1	-	한국토지주택공사				
9850	구래동		5665	- 0	도	132	-	-	12	한국토지주택공사				
9851	구래동		5665	- 1	도	-	-	120	-	한국토지주택공사				
9852	구래동		5666	- 0	도	682	-	-	9	경기도				
9853	구래동		5666	- 1	도	-	-	673	-	경기도				
9854	구래동		5667	- 0	도	530	-	-	1	한국토지주택공사				
9855	구래동		5667	- 1	도	-	-	529	-	한국토지주택공사				
9856	구래동		5668	- 0	전	4,604	-	-	224	한국토지주택공사				
9857	구래동		5668	- 1	전	-	-	4,380	-	한국토지주택공사				
9858	구래동		5669	- 0	전	2,198	-	-	468	한국토지주택공사				
9859	구래동		5669	- 1	전	-	-	1,730	-	한국토지주택공사				
9860	구래동		5675	- 0	답	6,813	-	-	192	한국토지주택공사				
9861	구래동		5675	- 1	답	-	-	6,621	-	한국토지주택공사				
9862	구래동		5677	- 0	답	1,851	-	-	416	한국토지주택공사				
9863	구래동		5677	- 1	답	-	-	1,435	-	한국토지주택공사				
9864	구래동		5678	- 0	답	5,117	-	-	4,726	한국토지주택공사				
9865	구래동		5678	- 1	답	-	-	391	-	한국토지주택공사				
9866	구래동		5679	- 0	답	1,435	-	-	978	한국토지주택공사				
9867	구래동		5679	- 1	답	-	-	457	-	한국토지주택공사				
9868	구래동		5680	- 0	구	461	-	-	415	한국토지주택공사				
9869	구래동		5680	- 1	구	-	-	46	-	한국토지주택공사				
9870	구래동		5684	- 0	전	3,361	-	-	68	한국토지주택공사				

연번	소재지	지번			지목	면적(㎡)			소유자		관계인			
		산	본번	부번		공부상 면적	편입면적			성명	주소	성명	주소	소유권이외의권리 종류및내용
							1단계	2단계	3단계					
9871	구래동		5684	- 1	전	-	-	-	1,435	한국토지주택공사				
9872	구래동		5684	- 2	전	-	-	1,858	-	한국토지주택공사				
9873	구래동		5709	- 0	도	198	-	-	79	국(국토교통부)				
9874	구래동		5709	- 1	도	-	-	119	-	국(국토교통부)				
9875	구래동		5766	- 0	도	9,498	-	-	1,535	경기도				
9876	구래동		5766	- 1	도	-	-	-	1,361	경기도				
9877	구래동		5766	- 2	도	-	-	139	-	경기도				
9878	구래동		5766	- 3	도	-	-	6,463	-	경기도				
9879	구래동		5774	- 0	구	157	-	-	48	한국토지주택공사				
9880	구래동		5774	- 1	구	-	-	109	-	한국토지주택공사				
9881	구래동		5776	- 0	도	198	-	-	168	한국토지주택공사				
9882	구래동		5776	- 1	도	-	-	30	-	한국토지주택공사				
9883	구래동		5778	- 0	도	2,380	-	-	2,203	경기도				
9884	구래동		5778	- 1	도	-	-	177	-	경기도				
9885	구래동		5828	- 0	도	3,820	-	-	60	경기도				
9886	구래동		5828	- 1	도	-	-	3,760	-	경기도				
9887	구래동		5853	- 0	전	1,025	-	-	19	한국토지주택공사				
9888	구래동		5853	- 1	전	-	-	1,006	-	한국토지주택공사				
9889	구래동		5929	- 0	장	1,385	-	-	1,107	한국토지주택공사				
9890	구래동		5929	- 2	장	-	-	278	-	한국토지주택공사				
9891	구래동		5932	- 0	도	179	-	-	19	한국토지주택공사				
9892	구래동		5932	- 1	도	-	-	160	-	한국토지주택공사				
9893	구래동		5934	- 0	전	1,697	-	-	351	한국토지주택공사				
9894	구래동		5934	- 2	전	-	-	1,346	-	한국토지주택공사				
9895	구래동		5938	- 0	장	823	-	-	624	한국토지주택공사				
9896	구래동		5938	- 2	장	-	-	199	-	한국토지주택공사				
9897	구래동		6330	- 0	도	12,281	-	-	12,280	국(국토교통부)				
9898	구래동		6330	- 1	도	-	-	1	-	국(국토교통부)				
9899	구래동		6337	- 0	도	996	-	-	434	국(국토교통부)				
9900	구래동		6337	- 1	도	-	-	-	501	국(국토교통부)				
9901	구래동		6337	- 2	도	-	-	61	-	국(국토교통부)				
9902	구래동		6338	- 0	도	1,591	-	-	732	국(국토교통부)				
9903	구래동		6338	- 3	도	-	-	859	-	국(국토교통부)				
9904	구래동		6340	- 2	도	1,114	-	-	371	국(국토교통부)				
9905	구래동		6340	- 5	도	-	-	743	-	국(국토교통부)				
9906	구래동		6343	- 0	도	7,302	-	-	253	국(국토교통부)				
9907	구래동		6343	- 2	도	-	-	-	4	국(국토교통부)				
9908	구래동		6343	- 3	도	-	-	-	242	국(국토교통부)				
9909	구래동		6343	- 4	도	-	-	5,261	-	국(국토교통부)				
9910	구래동		6343	- 5	도	-	-	1,542	-	국(국토교통부)				
9911	구래동		6354	- 0	도	1,861	-	-	741	국(국토교통부)				
9912	구래동		6354	- 1	도	-	-	1,120	-	국(국토교통부)				
9913	구래동		6574	- 0	전	2,846	-	-	609	한국토지주택공사				
9914	구래동		6574	- 1	전	-	-	2,237	-	한국토지주택공사				
9915	구래동		6578	- 0	과	5,389	-	-	4,635	한국토지주택공사				
9916	구래동		6578	- 2	과	-	-	754	-	한국토지주택공사				
9917	구래동		6583	- 0	답	1,438	-	-	543	한국토지주택공사				
9918	구래동		6583	- 1	답	-	-	895	-	한국토지주택공사				
9919	구래동		6588	- 0	전	281	-	-	31	한국토지주택공사				
9920	구래동		6588	- 1	전	-	-	250	-	한국토지주택공사				
9921	구래동		6592	- 0	묘	1,444	-	-	1,198	한국토지주택공사				
9922	구래동		6592	- 1	묘	-	-	246	-	한국토지주택공사				
9923	구래동		6593	- 0	묘	135	-	-	73	한국토지주택공사				
9924	구래동		6593	- 1	묘	-	-	62	-	한국토지주택공사				
9925	구래동		6595	- 0	묘	3,488	-	-	3,442	김포시				
9926	구래동		6595	- 1	묘	-	-	46	-	김포시				

연번	소재지	지번			지목	면적(㎡)			소유자		관계인			
		산	본번	부번		공부상 면적	편입면적			성명	주소	성명	주소	소유권이외의권리 종류및내용
							1단계	2단계	3단계					
9927	구래동		6598	- 0	구	203	-	-	153	한국토지주택공사				
9928	구래동		6598	- 1	구	-	-	50	-	한국토지주택공사				
9929	구래동		6600	- 0	전	228	-	-	113	한국토지주택공사				
9930	구래동		6600	- 1	전	-	-	115	-	한국토지주택공사				
9931	구래동		6621	- 0	도	921	-	-	204	국(국토교통부)				
9932	구래동		6621	- 2	도	-	-	717	-	국(국토교통부)				
9933	구래동		6682	- 0	답	1,743	-	-	690	한국토지주택공사				
9934	구래동		6682	- 2	답	-	-	1,053	-	한국토지주택공사				
9935	구래동		6699	- 1	구	184	-	-	20	국(농림수산식품부)				
9936	구래동		6699	- 3	구	-	-	164	-	국(농림수산식품부)				
9937	구래동		6706	- 0	답	2,886	-	-	347	한국토지주택공사				
9938	구래동		6706	- 1	답	-	-	2,539	-	한국토지주택공사				
9939	구래동		6730	- 0	답	2,909	-	-	329	한국토지주택공사				
9940	구래동		6730	- 1	답	-	-	2,580	-	한국토지주택공사				
9941	구래동		6738	- 0	도	878	-	-	11	국(농림수산식품부)				
9942	구래동		6738	- 1	도	-	-	867	-	국(농림수산식품부)				
9943	구래동		6739	- 0	구	540	-	-	9	국(농림수산식품부)				
9944	구래동		6739	- 1	구	-	-	531	-	국(농림수산식품부)				
9945	구래동		6740	- 0	구	844	-	-	20	국(농림수산식품부)				
9946	구래동		6740	- 1	구	-	-	824	-	국(농림수산식품부)				
9947	구래동		6741	- 0	구	2,114	-	-	1,440	국(농림수산식품부)				
9948	구래동		6741	- 1	구	-	-	674	-	국(농림수산식품부)				
9949	구래동		6744	- 0	답	2,937	-	-	513	한국토지주택공사				
9950	구래동		6744	- 1	답	-	-	2,424	-	한국토지주택공사				
9951	구래동		6745	- 0	답	829	-	-	217	한국토지주택공사				
9952	구래동		6745	- 1	답	-	-	612	-	한국토지주택공사				
9953	구래동		6746	- 0	답	1,156	-	-	358	한국토지주택공사				
9954	구래동		6746	- 1	답	-	-	798	-	한국토지주택공사				
9955	구래동		6747	- 0	답	1,015	-	-	353	한국토지주택공사				
9956	구래동		6747	- 1	답	-	-	662	-	한국토지주택공사				
9957	구래동		6748	- 0	답	2,016	-	-	818	한국토지주택공사				
9958	구래동		6748	- 1	답	-	-	1,198	-	한국토지주택공사				
9959	구래동		6749	- 0	답	949	-	-	438	한국토지주택공사				
9960	구래동		6749	- 1	답	-	-	511	-	한국토지주택공사				
9961	구래동		6750	- 0	답	2,908	-	-	1,665	한국토지주택공사				
9962	구래동		6750	- 1	답	-	-	1,243	-	한국토지주택공사				
9963	구래동		6817	- 0	대	1,437	-	-	1,419	한국토지주택공사				
9964	구래동		6817	- 1	대	-	-	18	-	한국토지주택공사				
9965	구래동		6832	- 0	임	3,424	-	-	3,177	한국토지주택공사				
9966	구래동		6832	- 1	임	-	-	247	-	한국토지주택공사				
9967	구래동		6842	- 0	대	324	-	-	244	한국토지주택공사				
9968	구래동		6842	- 1	대	-	-	80	-	한국토지주택공사				
9969	구래동		6843	- 0	전	95	-	-	94	한국토지주택공사				
9970	구래동		6843	- 1	전	-	-	1	-	한국토지주택공사				
9971	구래동		6870	- 0	도	715	-	-	435	국(국토교통부)				
9972	구래동		6870	- 1	도	-	-	-	218	국(국토교통부)				
9973	구래동		6870	- 2	도	-	-	62	-	국(국토교통부)				
9974	구래동	산	530	- 0	임	254	-	-	253	한국토지주택공사				
9975	구래동	산	530	- 2	임	-	-	1	-	한국토지주택공사				
9976	구래동	산	545	- 0	임	959	-	-	622	한국토지주택공사				
9977	구래동	산	545	- 2	임	-	-	337	-	한국토지주택공사				
9978	구래동	산	547	- 0	임	767	-	-	292	한국토지주택공사				
9979	구래동	산	547	- 1	임	-	-	475	-	한국토지주택공사				
9980	구래동	산	550	- 0	임	839	-	-	709	한국토지주택공사				
9981	구래동	산	550	- 2	임	-	-	130	-	한국토지주택공사				
9982	구래동	산	553	- 0	임	1,091	-	-	377	한국토지주택공사				

연번	소재지	지번			지목	면적(㎡)				소유자		관계인		
		산	본번	부번		공부상 면적	편입면적			성명	주소	성명	주소	소유권이외의권리 종류및내용
							1단계	2단계	3단계					
9983	구래동	산	553	- 1	임	-	-	714	-	한국토지주택공사				
9984	구래동	산	555	- 0	임	387	-	-	306	한국토지주택공사				
9985	구래동	산	555	- 2	임	-	-	81	-	한국토지주택공사				
9986	구래동	산	559	- 0	임	721	-	-	529	한국토지주택공사				
9987	구래동	산	559	- 2	임	-	-	192	-	한국토지주택공사				
9988	구래동	산	560	- 0	임	527	-	-	510	한국토지주택공사				
9989	구래동	산	560	- 2	임	-	-	17	-	한국토지주택공사				
9990	구래동	산	562	- 0	임	596	-	-	554	한국토지주택공사				
9991	구래동	산	562	- 2	임	-	-	42	-	한국토지주택공사				
9992	구래동	산	569	- 0	임	1,599	-	-	1,304	한국토지주택공사				
9993	구래동	산	569	- 2	임	-	-	295	-	한국토지주택공사				
9994	구래동	산	578	- 0	임	938	-	-	6	한국토지주택공사				
9995	구래동	산	578	- 1	임	-	-	-	3	한국토지주택공사				
9996	구래동	산	578	- 2	임	-	-	929	-	한국토지주택공사				
9997	구래동	산	579	- 0	임	2,961	-	-	145	한국토지주택공사				
9998	구래동	산	579	- 1	임	-	-	2,816	-	한국토지주택공사				
9999	구래동	산	581	- 0	구	84	-	-	31	한국토지주택공사				
10000	구래동	산	581	- 1	구	-	-	53	-	한국토지주택공사				
10001	구래동	산	582	- 0	임	168	-	-	130	한국토지주택공사				
10002	구래동	산	582	- 1	임	-	-	38	-	한국토지주택공사				
10003	구래동	산	589	- 0	임	7,041	-	-	546	한국토지주택공사				
10004	구래동	산	589	- 1	임	-	-	-	284	한국토지주택공사				
10005	구래동	산	589	- 2	임	-	-	6,211	-	한국토지주택공사				
10006	구래동	산	592	- 0	임	992	-	-	301	한국토지주택공사				
10007	구래동	산	592	- 1	임	-	-	691	-	한국토지주택공사				
10008	구래동	산	597	- 0	임	1,174	-	-	18	한국토지주택공사				
10009	구래동	산	597	- 1	임	-	-	1,156	-	한국토지주택공사				
10010	구래동	산	599	- 0	임	522	-	-	104	한국토지주택공사				
10011	구래동	산	599	- 1	임	-	-	418	-	한국토지주택공사				
10012	구래동	산	602	- 0	임	14,281	-	-	1,813	한국토지주택공사				
10013	구래동	산	602	- 1	임	-	-	-	24	한국토지주택공사				
10014	구래동	산	602	- 2	임	-	-	12,444	-	한국토지주택공사				
10015	구래동	산	603	- 0	임	43,671	-	-	109	한국토지주택공사				
10016	구래동	산	603	- 2	임	-	-	-	32,378	한국토지주택공사				
10017	구래동	산	603	- 3	임	-	-	11,184	-	한국토지주택공사				
10018	구래동	산	604	- 0	임	8,051	-	-	104	한국토지주택공사				
10019	구래동	산	604	- 1	임	-	-	-	117	한국토지주택공사				
10020	구래동	산	604	- 2	임	-	-	-	6,207	한국토지주택공사				
10021	구래동	산	604	- 3	임	-	-	1,623	-	한국토지주택공사				
10022	구래동	산	608	- 0	임	968	-	-	110	한국토지주택공사				
10023	구래동	산	608	- 1	임	-	-	858	-	한국토지주택공사				
10024	구래동	산	611	- 0	임	266	-	-	205	한국토지주택공사				
10025	구래동	산	611	- 1	임	-	-	61	-	한국토지주택공사				
10026	구래동	산	612	- 0	임	516	-	-	18	한국토지주택공사				
10027	구래동	산	612	- 1	임	-	-	-	203	한국토지주택공사				
10028	구래동	산	612	- 2	임	-	-	295	-	한국토지주택공사				
10029	구래동	산	704	- 0	임	8,331	-	-	14	한국토지주택공사				
10030	구래동	산	704	- 1	임	-	-	-	5,813	한국토지주택공사				
10031	구래동	산	704	- 2	임	-	-	2,504	-	한국토지주택공사				
10032	구래동	산	707	- 0	임	5,058	-	-	1,657	한국토지주택공사				
10033	구래동	산	707	- 1	임	-	-	3,401	-	한국토지주택공사				
10034	구래동	산	708	- 0	임	1,653	-	-	50	한국토지주택공사				
10035	구래동	산	708	- 1	임	-	-	1,603	-	한국토지주택공사				
10036	구래동	산	709	- 0	임	21,818	-	-	431	한국토지주택공사				
10037	구래동	산	709	- 1	임	-	-	21,387	-	한국토지주택공사				
10038	구래동	산	741	- 0	도	214	-	-	148	국(국토교통부)				

연번	소재지	지번			지목	면적(㎡)				소유자		관계인		
		산	본번	부번		공부상 면적	편입면적			성명	주소	성명	주소	소유권이외의권리 종류및내용
							1단계	2단계	3단계					
10039	구래동	산	741	- 2	도	-	-	66	-	국(국토교통부)				
10040	구래동	산	500	- 0	임	13	-	-	13	한국토지주택공사				
10041	구래동	산	500	- 1	임	1,253	1,253	-	-	한국토지주택공사				
10042	구래동	산	514	- 0	임	1,605	-	-	1,605	한국토지주택공사				
10043	구래동	산	514	- 1	임	1,469	1,469	-	-	한국토지주택공사				
10044	구래동	산	515	- 0	임	228	-	-	228	한국토지주택공사				
10045	구래동	산	515	- 1	임	3,045	3,045	-	-	한국토지주택공사				
10046	구래동	산	521	- 0	임	2,093	-	-	2,093	한국토지주택공사				
10047	구래동	산	521	- 1	임	2,741	2,741	-	-	한국토지주택공사				
10048	구래동	산	530	- 1	임	1,399	1,399	-	-	한국토지주택공사				
10049	구래동	산	532	- 0	임	7	-	-	7	한국토지주택공사				
10050	구래동	산	532	- 1	임	1,646	1,646	-	-	한국토지주택공사				
10051	구래동	산	537	- 0	임	417	-	-	417	한국토지주택공사				
10052	구래동	산	537	- 1	임	767	767	-	-	한국토지주택공사				
10053	구래동	산	538	- 0	임	109	-	-	109	한국토지주택공사				
10054	구래동	산	538	- 1	임	1,001	1,001	-	-	한국토지주택공사				
10055	구래동	산	539	- 0	임	108	-	-	108	한국토지주택공사				
10056	구래동	산	539	- 1	임	1,076	1,076	-	-	한국토지주택공사				
10057	구래동	산	542	- 0	임	977	-	-	977	한국토지주택공사				
10058	구래동	산	542	- 1	임	1,106	1,106	-	-	한국토지주택공사				
10059	구래동	산	543	- 0	임	83	-	-	83	한국토지주택공사				
10060	구래동	산	543	- 1	임	1,438	1,438	-	-	한국토지주택공사				
10061	구래동	산	545	- 1	임	677	677	-	-	한국토지주택공사				
10062	구래동	산	548	- 0	임	319	-	-	319	한국토지주택공사				
10063	구래동	산	548	- 1	임	4	4	-	-	한국토지주택공사				
10064	구래동	산	550	- 1	임	891	891	-	-	한국토지주택공사				
10065	구래동	산	554	- 0	구	82	-	-	82	한국토지주택공사				
10066	구래동	산	554	- 1	구	1,066	1,066	-	-	한국토지주택공사				
10067	구래동	산	555	- 1	임	331	331	-	-	한국토지주택공사				
10068	구래동	산	556	- 0	임	22	-	-	22	한국토지주택공사				
10069	구래동	산	556	- 1	임	938	938	-	-	한국토지주택공사				
10070	구래동	산	557	- 0	임	465	-	-	465	한국토지주택공사				
10071	구래동	산	557	- 1	임	175	175	-	-	한국토지주택공사				
10072	구래동	산	559	- 1	임	1,213	1,213	-	-	한국토지주택공사				
10073	구래동	산	560	- 1	임	469	469	-	-	한국토지주택공사				
10074	구래동	산	562	- 1	임	473	473	-	-	한국토지주택공사				
10075	구래동	산	566	- 0	임	87	-	-	87	한국토지주택공사				
10076	구래동	산	566	- 1	임	310	310	-	-	한국토지주택공사				
10077	구래동	산	569	- 1	임	173	173	-	-	한국토지주택공사				
10078	구래동	산	603	- 1	임	382	382	-	-	한국토지주택공사				
10079	구래동	산	631	- 0	임	1,731	-	-	1,731	한국토지주택공사				
10080	구래동	산	631	- 1	임	149	149	-	-	한국토지주택공사				
10081	구래동	산	631	- 2	임	1	1	-	-	한국토지주택공사				
10082	구래동	산	633	- 0	임	1,762	-	-	1,762	한국토지주택공사				
10083	구래동	산	633	- 1	임	965	965	-	-	한국토지주택공사				
10084	구래동	산	635	- 0	임	175	-	-	175	한국토지주택공사				
10085	구래동	산	635	- 1	임	321	321	-	-	한국토지주택공사				
10086	구래동	산	636	- 0	임	673	-	-	673	한국토지주택공사				
10087	구래동	산	636	- 1	임	415	-	-	415	한국토지주택공사				
10088	구래동	산	636	- 2	임	3,573	3,573	-	-	한국토지주택공사				
10089	구래동	산	637	- 0	임	118	-	-	118	한국토지주택공사				
10090	구래동	산	637	- 1	임	7,519	7,519	-	-	한국토지주택공사				
10091	구래동	산	641	- 0	임	504	-	-	504	한국토지주택공사				
10092	구래동	산	641	- 1	임	8,818	8,818	-	-	한국토지주택공사				
10093	구래동	산	645	- 0	임	32	-	-	32	한국토지주택공사				
10094	구래동	산	645	- 1	임	4,431	4,431	-	-	한국토지주택공사				

연번	소재지	지번			지목	면적(㎡)			소유자		관계인			
		산	본번	부번		공부상 면적	편입면적		성명	주소	성명	주소	소유권이외의권리 종류및내용	
							1단계	2단계						3단계
10095	구래동	산	646	- 0	임	572	-	-	572	한국토지주택공사				
10096	구래동	산	646	- 1	임	23	23	-	-	한국토지주택공사				
10097	구래동	산	647	- 0	임	5,525	-	-	5,525	한국토지주택공사				
10098	구래동	산	647	- 1	임	29	29	-	-	한국토지주택공사				
10099	구래동	산	648	- 0	임	16,675	-	-	16,675	한국토지주택공사				
10100	구래동	산	648	- 1	임	978	978	-	-	한국토지주택공사				
10101	구래동	산	649	- 0	임	691	-	-	691	한국토지주택공사				
10102	구래동	산	649	- 1	임	1,788	1,788	-	-	한국토지주택공사				
10103	구래동	산	651	- 0	임	1,307	-	-	1,307	한국토지주택공사				
10104	구래동	산	651	- 1	임	2,362	2,362	-	-	한국토지주택공사				
10105	구래동	산	733	- 0	도	16	-	-	16	국(국토교통부)				
10106	구래동	산	733	- 1	도	517	517	-	-	국(국토교통부)				
10107	구래동	산	741	- 1	도	778	778	-	-	국(국토교통부)				
10108	구래동	산	743	- 0	도	482	-	-	482	한국토지주택공사				
10109	구래동	산	743	- 1	도	175	-	-	175	한국토지주택공사				
10110	구래동	산	743	- 2	도	1,230	1,230	-	-	한국토지주택공사				
10111	구래동	산	743	- 3	도	97	97	-	-	한국토지주택공사				
10112	구래동	산	744	- 0	임	999	-	-	999	한국토지주택공사				
10113	구래동	산	744	- 1	임	5,835	5,835	-	-	한국토지주택공사				
10114	구래동	산	747	- 0	임	332	-	332	-	한국토지주택공사				
10115	구래동	산	747	- 1	임	21,079	21,079	-	-	한국토지주택공사				
10116	구래동	산	749	- 0	임	2,898	-	2,898	-	한국토지주택공사				
10117	구래동	산	749	- 1	임	2,789	2,789	-	-	한국토지주택공사				
10118	구래동	산	750	- 0	임	1,817	-	1,817	-	한국토지주택공사				
10119	구래동	산	750	- 1	임	202	202	-	-	한국토지주택공사				
10120	구래동	산	753	- 0	임	381	-	-	381	한국토지주택공사				
10121	구래동	산	753	- 1	임	123	123	-	-	한국토지주택공사				
10122	구래동	산	501	- 0	임	198	198	-	-	한국토지주택공사				
10123	구래동	산	502	- 0	임	1,091	1,091	-	-	한국토지주택공사				
10124	구래동	산	503	- 0	임	1,587	1,587	-	-	한국토지주택공사				
10125	구래동	산	504	- 0	임	7,633	7,633	-	-	한국토지주택공사				
10126	구래동	산	505	- 0	임	1,322	1,322	-	-	한국토지주택공사				
10127	구래동	산	506	- 0	임	370	370	-	-	한국토지주택공사				
10128	구래동	산	507	- 0	임	499	499	-	-	한국토지주택공사				
10129	구래동	산	508	- 0	임	595	595	-	-	한국토지주택공사				
10130	구래동	산	509	- 0	임	2,196	2,196	-	-	한국토지주택공사				
10131	구래동	산	510	- 0	임	386	386	-	-	한국토지주택공사				
10132	구래동	산	511	- 0	임	2,429	2,429	-	-	한국토지주택공사				
10133	구래동	산	512	- 0	임	4,364	4,364	-	-	한국토지주택공사				
10134	구래동	산	513	- 0	임	1,754	1,754	-	-	한국토지주택공사				
10135	구래동	산	516	- 0	임	2,876	-	-	2,876	한국토지주택공사				
10136	구래동	산	517	- 0	임	1,256	-	-	1,256	한국토지주택공사				
10137	구래동	산	518	- 0	임	99	-	-	99	한국토지주택공사				
10138	구래동	산	519	- 0	임	1,450	-	-	1,450	한국토지주택공사				
10139	구래동	산	520	- 0	임	595	-	-	595	한국토지주택공사				
10140	구래동	산	522	- 0	임	3,570	3,570	-	-	한국토지주택공사				
10141	구래동	산	523	- 0	임	386	386	-	-	한국토지주택공사				
10142	구래동	산	524	- 0	임	380	380	-	-	한국토지주택공사				
10143	구래동	산	525	- 0	임	1,785	1,785	-	-	한국토지주택공사				
10144	구래동	산	526	- 0	구	132	132	-	-	한국토지주택공사				
10145	구래동	산	527	- 0	구	298	298	-	-	한국토지주택공사				
10146	구래동	산	528	- 0	임	2,050	2,050	-	-	한국토지주택공사				
10147	구래동	산	529	- 0	구	1,296	1,296	-	-	한국토지주택공사				
10148	구래동	산	531	- 0	임	1,737	1,737	-	-	한국토지주택공사				
10149	구래동	산	533	- 0	임	1,653	1,653	-	-	한국토지주택공사				
10150	구래동	산	534	- 0	임	1,653	1,653	-	-	한국토지주택공사				

연번	소재지	지번			지목	면적(㎡)				소유자		관계인		
		산	본번	부번		공부상 면적	편입면적			성명	주소	성명	주소	소유권이외의권리 종류및내용
							1단계	2단계	3단계					
10151	구래동	산	535	- 0	임	1,653	1,653	-	-	한국토지주택공사				
10152	구래동	산	536	- 0	임	1,653	1,653	-	-	한국토지주택공사				
10153	구래동	산	540	- 0	임	1,653	1,653	-	-	한국토지주택공사				
10154	구래동	산	541	- 0	임	595	595	-	-	한국토지주택공사				
10155	구래동	산	544	- 0	구	298	298	-	-	한국토지주택공사				
10156	구래동	산	546	- 0	구	66	66	-	-	한국토지주택공사				
10157	구래동	산	549	- 0	임	469	469	-	-	한국토지주택공사				
10158	구래동	산	551	- 0	임	331	331	-	-	한국토지주택공사				
10159	구래동	산	552	- 0	임	390	390	-	-	한국토지주택공사				
10160	구래동	산	558	- 0	임	1,479	1,479	-	-	한국토지주택공사				
10161	구래동	산	561	- 0	임	584	584	-	-	한국토지주택공사				
10162	구래동	산	563	- 0	임	798	798	-	-	한국토지주택공사				
10163	구래동	산	564	- 0	임	193	193	-	-	한국토지주택공사				
10164	구래동	산	565	- 0	임	363	363	-	-	한국토지주택공사				
10165	구래동	산	567	- 0	임	496	496	-	-	한국토지주택공사				
10166	구래동	산	568	- 0	임	331	331	-	-	한국토지주택공사				
10167	구래동	산	570	- 0	구	112	-	-	112	한국토지주택공사				
10168	구래동	산	571	- 0	구	201	-	201	-	한국토지주택공사				
10169	구래동	산	572	- 0	임	1,167	-	1,167	-	한국토지주택공사				
10170	구래동	산	573	- 0	임	826	-	826	-	한국토지주택공사				
10171	구래동	산	574	- 0	임	926	-	926	-	한국토지주택공사				
10172	구래동	산	575	- 0	임	939	-	939	-	한국토지주택공사				
10173	구래동	산	576	- 0	임	991	-	991	-	한국토지주택공사				
10174	구래동	산	577	- 0	임	198	-	198	-	한국토지주택공사				
10175	구래동	산	580	- 0	임	4,626	-	4,626	-	한국토지주택공사				
10176	구래동	산	583	- 0	구	449	-	449	-	한국토지주택공사				
10177	구래동	산	584	- 0	임	359	-	359	-	한국토지주택공사				
10178	구래동	산	585	- 0	구	323	-	323	-	한국토지주택공사				
10179	구래동	산	586	- 0	임	109	-	109	-	한국토지주택공사				
10180	구래동	산	587	- 0	임	9,867	-	9,867	-	한국토지주택공사				
10181	구래동	산	588	- 0	구	50	-	50	-	한국토지주택공사				
10182	구래동	산	590	- 0	임	3,273	-	3,273	-	한국토지주택공사				
10183	구래동	산	591	- 0	임	992	-	992	-	한국토지주택공사				
10184	구래동	산	593	- 0	임	694	-	694	-	한국토지주택공사				
10185	구래동	산	594	- 0	임	7,827	-	7,827	-	한국토지주택공사				
10186	구래동	산	595	- 0	임	4,979	-	4,979	-	한국토지주택공사				
10187	구래동	산	596	- 0	임	9,274	-	9,274	-	한국토지주택공사				
10188	구래동	산	598	- 0	임	2,662	-	2,662	-	한국토지주택공사				
10189	구래동	산	600	- 0	임	1,323	-	1,323	-	한국토지주택공사				
10190	구래동	산	601	- 0	임	1,984	-	1,984	-	한국토지주택공사				
10191	구래동	산	605	- 0	임	2,181	-	2,181	-	한국토지주택공사				
10192	구래동	산	606	- 0	임	595	-	595	-	한국토지주택공사				
10193	구래동	산	607	- 0	임	893	-	893	-	한국토지주택공사				
10194	구래동	산	609	- 0	임	292	-	-	292	한국토지주택공사				
10195	구래동	산	610	- 0	임	86	-	-	86	한국토지주택공사				
10196	구래동	산	613	- 0	임	199	-	-	199	한국토지주택공사				
10197	구래동	산	614	- 0	임	154	-	-	154	경기도				
10198	구래동	산	615	- 0	임	217	-	-	217	경기도				
10199	구래동	산	616	- 0	임	37	-	-	37	경기도				
10200	구래동	산	617	- 0	임	175	-	-	175	한국토지주택공사				
10201	구래동	산	618	- 0	임	744	-	-	744	한국토지주택공사				
10202	구래동	산	619	- 0	임	308	-	-	308	한국토지주택공사				
10203	구래동	산	620	- 0	임	4,463	-	-	4,463	한국토지주택공사				
10204	구래동	산	621	- 0	임	3,769	-	-	3,769	한국토지주택공사				
10205	구래동	산	622	- 0	임	5,950	-	-	5,950	한국토지주택공사				
10206	구래동	산	623	- 0	임	3,528	-	-	3,528	한국토지주택공사				



연번	소재지	지번			지목	면적(㎡)			소유자		관계인			
		산	본번	부번		공부상 면적	편입면적			성명	주소	성명	주소	소유권이외의권리 종류및내용
							1단계	2단계	3단계					
10207	구래동	산	624	- 0	임	707	-	-	707	한국토지주택공사				
10208	구래동	산	625	- 0	임	707	-	-	707	한국토지주택공사				
10209	구래동	산	626	- 0	임	707	-	-	707	한국토지주택공사				
10210	구래동	산	627	- 0	임	1,516	-	-	1,516	한국토지주택공사				
10211	구래동	산	628	- 0	임	513	-	-	513	한국토지주택공사				
10212	구래동	산	629	- 0	임	512	-	-	512	한국토지주택공사				
10213	구래동	산	630	- 0	임	637	-	-	637	한국토지주택공사				
10214	구래동	산	632	- 0	임	2,589	-	-	2,589	한국토지주택공사				
10215	구래동	산	634	- 0	임	340	-	-	340	한국토지주택공사				
10216	구래동	산	638	- 0	임	1,808	1,808	-	-	한국토지주택공사				
10217	구래동	산	639	- 0	임	4,018	4,018	-	-	한국토지주택공사				
10218	구래동	산	640	- 0	임	2,108	2,108	-	-	한국토지주택공사				
10219	구래동	산	642	- 0	임	1,289	1,289	-	-	한국토지주택공사				
10220	구래동	산	643	- 0	임	1,289	1,289	-	-	한국토지주택공사				
10221	구래동	산	644	- 0	임	2,083	2,083	-	-	한국토지주택공사				
10222	구래동	산	650	- 0	임	2,975	2,975	-	-	한국토지주택공사				
10223	구래동	산	652	- 0	임	16,530	-	-	16,530	한국토지주택공사				
10224	구래동	산	653	- 0	임	11,418	-	-	11,418	한국토지주택공사				
10225	구래동	산	654	- 0	임	1,785	-	-	1,785	한국토지주택공사				
10226	구래동	산	655	- 0	임	6,645	-	-	6,645	한국토지주택공사				
10227	구래동	산	656	- 0	임	7,140	-	-	7,140	한국토지주택공사				
10228	구래동	산	657	- 0	임	893	-	-	893	한국토지주택공사				
10229	구래동	산	658	- 0	임	6,166	-	-	6,166	한국토지주택공사				
10230	구래동	산	659	- 0	임	3,950	-	-	3,950	한국토지주택공사				
10231	구래동	산	660	- 0	임	9,206	-	-	9,206	한국토지주택공사				
10232	구래동	산	661	- 0	임	6,138	-	-	6,138	한국토지주택공사				
10233	구래동	산	662	- 0	임	6,612	-	-	6,612	한국토지주택공사				
10234	구래동	산	663	- 0	임	3,306	-	-	3,306	한국토지주택공사				
10235	구래동	산	664	- 0	임	400	-	-	400	한국토지주택공사				
10236	구래동	산	665	- 0	임	2,380	-	-	2,380	한국토지주택공사				
10237	구래동	산	666	- 0	임	5,331	-	-	5,331	한국토지주택공사				
10238	구래동	산	667	- 0	임	259	-	-	259	한국토지주택공사				
10239	구래동	산	668	- 0	임	407	-	-	407	한국토지주택공사				
10240	구래동	산	669	- 0	임	227	-	-	227	한국토지주택공사				
10241	구래동	산	670	- 0	임	1,388	-	-	1,388	한국토지주택공사				
10242	구래동	산	671	- 0	임	595	-	-	595	한국토지주택공사				
10243	구래동	산	672	- 0	임	2,281	-	-	2,281	한국토지주택공사				
10244	구래동	산	673	- 0	임	4,384	-	-	4,384	한국토지주택공사				
10245	구래동	산	674	- 0	구	79	-	-	79	한국토지주택공사				
10246	구래동	산	675	- 0	임	7,041	-	-	7,041	한국토지주택공사				
10247	구래동	산	676	- 0	임	3,372	-	-	3,372	한국토지주택공사				
10248	구래동	산	677	- 0	임	650	-	-	650	한국토지주택공사				
10249	구래동	산	678	- 0	임	342	-	-	342	한국토지주택공사				
10250	구래동	산	679	- 0	임	4,760	-	-	4,760	한국토지주택공사				
10251	구래동	산	680	- 0	임	496	-	-	496	한국토지주택공사				
10252	구래동	산	681	- 0	임	9,025	-	-	9,025	한국토지주택공사				
10253	구래동	산	682	- 0	임	5,355	-	-	5,355	한국토지주택공사				
10254	구래동	산	683	- 0	임	7,041	-	-	7,041	한국토지주택공사				
10255	구래동	산	684	- 0	임	3,967	-	-	3,967	한국토지주택공사				
10256	구래동	산	685	- 0	임	1,983	-	-	1,983	한국토지주택공사				
10257	구래동	산	686	- 0	임	1,488	-	-	1,488	한국토지주택공사				
10258	구래동	산	687	- 0	임	992	-	-	992	한국토지주택공사				
10259	구래동	산	688	- 0	임	496	-	-	496	한국토지주택공사				
10260	구래동	산	689	- 0	임	656	-	-	656	한국토지주택공사				
10261	구래동	산	690	- 0	임	1,975	-	-	1,975	한국토지주택공사				
10262	구래동	산	691	- 0	임	1,978	-	-	1,978	한국토지주택공사				

연번	소재지	지번			지목	면적(㎡)			소유자		관계인			
		산	본번	부번		공부상 면적	편입면적			성명	주소	성명	주소	소유권이외의권리 종류및내용
							1단계	2단계	3단계					
10263	구래동	산	692	- 0	임	12,186	-	-	12,186	한국토지주택공사				
10264	구래동	산	693	- 0	임	2,975	-	-	2,975	한국토지주택공사				
10265	구래동	산	694	- 0	임	3,305	-	-	3,305	한국토지주택공사				
10266	구래동	산	695	- 0	임	364	-	-	364	한국토지주택공사				
10267	구래동	산	696	- 0	임	893	-	-	893	한국토지주택공사				
10268	구래동	산	697	- 0	임	397	-	-	397	한국토지주택공사				
10269	구래동	산	698	- 0	임	1,884	-	-	1,884	한국토지주택공사				
10270	구래동	산	699	- 0	임	298	-	-	298	한국토지주택공사				
10271	구래동	산	700	- 0	임	99	-	-	99	한국토지주택공사				
10272	구래동	산	701	- 0	임	5,851	-	-	5,851	한국토지주택공사				
10273	구래동	산	702	- 0	임	2,579	-	-	2,579	한국토지주택공사				
10274	구래동	산	703	- 0	임	1,190	-	-	1,190	한국토지주택공사				
10275	구래동	산	705	- 0	임	1,488	-	-	1,488	한국토지주택공사				
10276	구래동	산	706	- 0	임	1,520	-	1,520	-	한국토지주택공사				
10277	구래동	산	710	- 0	임	595	-	595	-	한국토지주택공사				
10278	구래동	산	711	- 0	임	1,388	-	1,388	-	한국토지주택공사				
10279	구래동	산	712	- 0	임	8,330	-	-	8,330	한국토지주택공사				
10280	구래동	산	713	- 0	임	23,151	-	-	23,151	한국토지주택공사				
10281	구래동	산	714	- 0	임	1,941	-	-	1,941	한국토지주택공사				
10282	구래동	산	715	- 0	임	346	-	-	346	한국토지주택공사				
10283	구래동	산	716	- 0	임	1,785	-	-	1,785	한국토지주택공사				
10284	구래동	산	717	- 0	임	298	-	-	298	한국토지주택공사				
10285	구래동	산	718	- 0	임	9,793	-	-	9,793	한국토지주택공사				
10286	구래동	산	719	- 0	임	298	-	-	298	한국토지주택공사				
10287	구래동	산	720	- 0	도	145	-	-	145	김포시				
10288	구래동	산	721	- 0	도	22	-	-	22	한국토지주택공사				
10289	구래동	산	722	- 0	임	225	-	-	225	한국토지주택공사				
10290	구래동	산	723	- 0	도	172	-	-	172	김포시				
10291	구래동	산	724	- 0	도	66	-	-	66	김포시				
10292	구래동	산	725	- 0	도	43	-	-	43	김포시				
10293	구래동	산	726	- 0	임	34	-	-	34	한국토지주택공사				
10294	구래동	산	727	- 0	도	431	-	-	431	김포시				
10295	구래동	산	728	- 0	임	1,388	-	-	1,388	김포시				
10296	구래동	산	729	- 0	도	13	-	-	13	김포시				
10297	구래동	산	730	- 0	도	298	-	-	298	국(국토교통부)				
10298	구래동	산	731	- 0	도	496	-	-	496	국(국토교통부)				
10299	구래동	산	732	- 0	도	397	-	-	397	국(국토교통부)				
10300	구래동	산	734	- 0	도	397	397	-	-	국(국토교통부)				
10301	구래동	산	735	- 0	도	298	298	-	-	국(국토교통부)				
10302	구래동	산	736	- 0	도	992	-	-	992	국(국토교통부)				
10303	구래동	산	737	- 0	도	496	-	-	496	국(국토교통부)				
10304	구래동	산	738	- 0	도	1,080	-	-	1,080	국(국토교통부)				
10305	구래동	산	739	- 0	도	163	-	-	163	한국토지주택공사				
10306	구래동	산	742	- 0	도	198	198	-	-	한국토지주택공사				
10307	구래동	산	745	- 0	임	105	-	-	105	한국토지주택공사				
10308	구래동	산	746	- 0	임	820	-	-	820	한국토지주택공사				
10309	구래동	산	748	- 0	임	2,535	2,535	-	-	한국토지주택공사				
10310	구래동	산	751	- 0	임	1,686	1,686	-	-	한국토지주택공사				
10311	구래동	산	752	- 0	임	604	604	-	-	한국토지주택공사				
10312	구래동	산	754	- 0	임	604	-	-	604	한국토지주택공사				
10313	구래동	산	755	- 0	임	403	-	-	403	한국토지주택공사				
10314	구래동	산	756	- 0	임	2,380	-	-	2,380	한국토지주택공사				
10315	구래동	산	757	- 0	묘	24,524	-	-	24,524	한국토지주택공사				
10316	구래동	산	758	- 0	묘	1,278	-	-	1,278	한국토지주택공사				
10317	구래동	산	759	- 0	임	10,416	-	-	10,416	한국토지주택공사				
10318	구래동	산	760	- 0	임	4,661	-	-	4,661	한국토지주택공사				

연번	소재지	지번			지목	면적(㎡)			소유자		관계인				
		산	본번	부번		공부상 면적	편입면적			성명	주소	성명	주소	소유권이외의권리 종류및내용	
							1단계	2단계	3단계						
10319	구래동	산	761	-	0	임	893	-	-	893	한국토지주택공사				
10320	구래동	산	762	-	0	도	298	-	-	298	한국토지주택공사				
10321	구래동	산	763	-	0	임	694	-	-	694	한국토지주택공사				
10322	구래동	산	764	-	0	임	2,816	-	-	2,816	한국토지주택공사				
10323	구래동	산	765	-	0	임	415	-	-	415	한국토지주택공사				
10324	구래동	산	766	-	0	임	1,388	-	-	1,388	한국토지주택공사				
10325	구래동	산	767	-	0	임	3,937	-	-	3,937	한국토지주택공사				
10326	구래동	산	768	-	0	임	595	-	-	595	한국토지주택공사				
10327	구래동	산	769	-	0	도	204	204	-	-	한국토지주택공사				
10328	구래동	산	770	-	0	도	391	391	-	-	국(국토교통부)				
10329	구래동	산	771	-	0	임	826	-	-	826	한국토지주택공사				
10330	구래동	산	772	-	0	임	70	-	-	70	한국토지주택공사				
10331	구래동	산	773	-	0	임	1,316	-	-	1,316	한국토지주택공사				
10332	구래동	산	774	-	0	임	210	-	-	210	한국토지주택공사				
10333	구래동	산	775	-	0	임	16,558	-	-	16,558	한국토지주택공사				
10334	구래동	산	776	-	0	도	397	-	-	397	국(국토교통부)				

- 운양동 273-3학 : 존치부지(축척변경),운양초등학교
- 운양동 273-23임 : 존치부지(축척변경),운양초등학교
- 운양동 273-24임 : 존치부지(축척변경),운양초등학교
- 운양동 273-25임 : 존치부지(축척변경),운양초등학교
- 장기동 1070-14답 : 존치부지(축척변경),열린교회
- 장기동 1070-5대 : 존치부지(축척변경),열린교회
- 장기동 1070-6답 : 존치부지(축척변경),열린교회
- 장기동 1070-7도 : 존치부지(축척변경),열린교회
- 마산동 442도 : 오기면적정정
- 마산동 산188도 : 등록사항면적정정
- 마산동 산188-1도 : 등록사항면적정정 (산188에서 분할)
- 구래동 5034도 : 김포시 지분 42.7/83, 그외 지분 한국토지주택공사
- 구래동 5035도 : 김포시 지분 69.3/99, 그외 지분 한국토지주택공사

붙임2. 법 제25조의 규정에 의한 무상귀속 조서

연번	소재지	지번			지목	면적(㎡)					소유자		관계인			비고	
		산	본번	부번		공부상 면적	변경				증감	성명	주소	성명	주소		소유권이외의 권리종류 및내용
							계	1단계	2단계	3단계							
1	운양동	28	-	2	도	13	13	-	-	13	-	김포시					
2	운양동	45	-	1	답	162	162	-	162	-	-	국(국토교통부)					
3	운양동	46	-	2	답	172	172	-	172	-	-	국(국토교통부)					
4	운양동	47	-	3	답	393	393	-	393	-	-	국(국토교통부)					
5	운양동	47	-	7	답	500	500	-	500	-	-	국(국토교통부)					
6	운양동	55	-	5	대	20	20	-	-	20	-	국(국토교통부)					
7	운양동	60	-	10	도	2,231	312	-	-	312	감 1,919	경기도					
8	운양동	60	-	12	도	-	1,919	-	1,919	-	증 1,919	경기도					
9	운양동	63	-	2	도	17	17	-	17	-	-	국(국토교통부)					
10	운양동	64	-	2	도	40	40	-	40	-	-	국(국토교통부)					
11	운양동	64	-	3	도	13	13	-	13	-	-	국(국토교통부)					
12	운양동	74	-	2	도	30	30	-	30	-	-	국(기획재정부)					
13	운양동	79	-	2	도	89	89	-	89	-	-	국(국토교통부)					
14	운양동	86	-	4	도	7	7	-	7	-	-	국(국토교통부)					
15	운양동	88	-	2	전	69	69	-	69	-	-	국(국토교통부)					
16	운양동	88	-	10	전	12	12	-	12	-	-	국(국토교통부)					
17	운양동	88	-	11	전	205	205	-	205	-	-	국(국토교통부)					
18	운양동	88	-	12	전	35	35	-	35	-	-	국(국토교통부)					
19	운양동	88	-	14	전	2	2	-	2	-	-	국(국토교통부)					
20	운양동	88	-	17	전	48	48	-	48	-	-	경기도					
21	운양동	88	-	19	도	77	77	-	77	-	-	국(국토교통부)					

연번	소재지	지번			지목	면적(㎡)					소유자		관계인			비고	
		산	본번	부번		공부상 면적	변경				증감	성명	주소	성명	주소		소유권 이외의 권리종류 및내용
							계	1단계	2단계	3단계							
22	운양동	89	-	4	답	1,485	1,485	-	1,485	-	-	국(국토교통부)					
23	운양동	89	-	5	답	773	773	-	773	-	-	국(국토교통부)					
24	운양동	98	-	1	답	188	188	-	188	-	-	국(국토교통부)					
25	운양동	98	-	2	답	7	7	-	7	-	-	국(국토교통부)					
26	운양동	98	-	3	답	218	218	-	218	-	-	국(국토교통부)					
27	운양동	101	-	1	답	1,282	1,282	-	1,282	-	-	국(국토교통부)					
28	운양동	101	-	2	답	506	506	-	506	-	-	국(국토교통부)					
29	운양동	102	-	3	답	488	488	-	488	-	-	국(국토교통부)					
30	운양동	102	-	8	답	326	326	-	326	-	-	국(국토교통부)					
31	운양동	106	-	4	도	63	63	-	63	-	-	국(농림수산식품부)					
32	운양동	106	-	5	답	492	492	-	492	-	-	국(국토교통부)					
33	운양동	106	-	9	답	411	411	-	411	-	-	국(국토교통부)					
34	운양동	111	-	9	제	13	13	-	-	13	-	국(국토교통부)					
35	운양동	112	-	11	제	85	85	-	-	85	-	국(국토교통부)					
36	운양동	112	-	12	제	230	230	-	-	230	-	국(국토교통부)					
37	운양동	122	-	2	구	1,086	1,086	-	-	1,086	-	국(농림수산식품부)					
38	운양동	122	-	4	구	36	36	-	-	36	-	국(농림수산식품부)					
39	운양동	122	-	6	구	666	666	-	-	666	-	국(농림수산식품부)					
40	운양동	123	-	2	제	397	397	-	-	397	-	국(국토교통부)					
41	운양동	124	-	13	도	47	47	-	-	47	-	김포시					
42	운양동	124	-	14	답	104	104	-	-	104	-	김포시					
43	운양동	124	-	15	도	15	15	-	-	15	-	김포시					
44	운양동	124	-	16	도	189	189	-	-	189	-	김포시					
45	운양동	124	-	17	도	96	96	-	-	96	-	김포시					
46	운양동	124	-	18	도	215	215	-	-	215	-	김포시					
47	운양동	124	-	19	도	695	695	-	-	695	-	김포시					
48	운양동	124	-	20	답	10	10	-	-	10	-	김포시					
49	운양동	124	-	21	도	573	573	-	-	573	-	김포시					
50	운양동	124	-	22	답	70	70	-	-	70	-	김포시					
51	운양동	124	-	23	답	78	78	-	-	78	-	김포시					
52	운양동	125	-	2	도	33	33	-	-	33	-	국(농림수산식품부)					
53	운양동	125	-	4	도	49	49	-	-	49	-	국(농림수산식품부)					
54	운양동	125	-	6	도	7	7	-	-	7	-	국(농림수산식품부)					
55	운양동	126	-	4	도	6,010	6,010	-	-	6,010	-	국(농림수산식품부)					
56	운양동	127	-	1	도	435	435	435	-	-	-	국(농림수산식품부)					
57	운양동	127	-	2	도	276	276	276	-	-	-	국(농림수산식품부)					
58	운양동	127	-	4	도	248	248	248	-	-	-	국(농림수산식품부)					
59	운양동	127	-	5	도	149	149	149	-	-	-	국(농림수산식품부)					
60	운양동	127	-	6	도	73	73	73	-	-	-	국(농림수산식품부)					
61	운양동	128	-	3	구	73	73	73	-	-	-	국(농림수산식품부)					
62	운양동	129	-	1	답	1,103	1,103	1,103	-	-	-	국(국토교통부)					
63	운양동	129	-	13	답	2,102	2,102	2,102	-	-	-	국(국토교통부)					
64	운양동	129	-	14	답	290	290	290	-	-	-	국(국토교통부)					
65	운양동	129	-	18	답	2,668	2,668	2,668	-	-	-	국(국토교통부)					
66	운양동	130	-	9	도	21	21	-	-	21	-	김포시					
67	운양동	130	-	10	도	7	7	-	-	7	-	김포시					
68	운양동	132	-	3	도	31	31	-	-	31	-	김포시					
69	운양동	142	-	1	제	19	19	-	-	19	-	국(국토교통부)					
70	운양동	143	-	3	제	64	64	-	-	64	-	국(국토교통부)					
71	운양동	168	-	3	도	29	29	-	-	29	-	김포시					
72	운양동	172	-	16	도	18	18	-	-	18	-	김포시					
73	운양동	177	-	14	답	50	50	50	-	-	-	국(국토교통부)					
74	운양동	177	-	15	답	890	890	890	-	-	-	국(국토교통부)					
75	운양동	177	-	16	답	928	928	928	-	-	-	국(국토교통부)					
76	운양동	177	-	18	답	963	963	963	-	-	-	국(국토교통부)					
77	운양동	177	-	19	답	1,627	1,627	1,627	-	-	-	국(국토교통부)					
78	운양동	177	-	20	답	656	656	656	-	-	-	국(국토교통부)					
79	운양동	177	-	21	답	75	75	75	-	-	-	국(국토교통부)					
80	운양동	177	-	22	답	592	592	592	-	-	-	국(국토교통부)					
81	운양동	177	-	23	답	815	815	815	-	-	-	국(국토교통부)					
82	운양동	177	-	24	답	407	407	407	-	-	-	국(국토교통부)					
83	운양동	177	-	25	답	541	541	541	-	-	-	국(국토교통부)					
84	운양동	177	-	29	답	2,798	2,798	2,798	-	-	-	국(국토교통부)					
85	운양동	184	-	0	구	312	312	312	-	-	-	국(농림수산식품부)					

연번	소재지	지번			지목	면적(㎡)					소유자		관계인			비고	
		산	본번	부번		공부상 면적	변경				증감	성명	주소	성명	주소		소유권 이외의 권리종류 및내용
							계	1단계	2단계	3단계							
86	운양동	184	-	1	구	236	236	236	-	-	-	국(농림수산식품부)					
87	운양동	184	-	3	구	35	35	35	-	-	-	국(농림수산식품부)					
88	운양동	186	-	11	답	69	69	69	-	-	-	국(국토교통부)					
89	운양동	186	-	12	답	5,093	5,093	5,093	-	-	-	국(국토교통부)					
90	운양동	186	-	14	답	1,529	1,529	1,529	-	-	-	국(국토교통부)					
91	운양동	186	-	15	답	999	999	999	-	-	-	국(국토교통부)					
92	운양동	186	-	17	답	25	25	25	-	-	-	국(국토교통부)					
93	운양동	186	-	18	답	214	214	214	-	-	-	국(국토교통부)					
94	운양동	186	-	19	답	409	409	409	-	-	-	국(국토교통부)					
95	운양동	188	-	11	답	4	4	4	-	-	-	국(국토교통부)					
96	운양동	188	-	12	답	3,255	3,255	3,255	-	-	-	국(국토교통부)					
97	운양동	188	-	13	답	2,550	2,550	2,550	-	-	-	국(국토교통부)					
98	운양동	188	-	14	답	2,105	2,105	2,105	-	-	-	국(국토교통부)					
99	운양동	192	-	11	구	18	18	18	-	-	-	국(농림수산식품부)					
100	운양동	210	-	2	구	418	418	418	-	-	-	국(농림수산식품부)					
101	운양동	210	-	5	구	391	391	391	-	-	-	국(농림수산식품부)					
102	운양동	210	-	6	구	106	106	106	-	-	-	국(농림수산식품부)					
103	운양동	210	-	7	구	4	4	4	-	-	-	국(농림수산식품부)					
104	운양동	417	-	4	도	7	7	-	-	7	-	국(국토교통부)					
105	운양동	432	-	4	도	1	1	-	-	1	-	국(기획재정부)					
106	운양동	432	-	9	도	47	47	-	-	47	-	국(기획재정부)					
107	운양동	433	-	1	도	56	56	-	-	56	-	국(기획재정부)					
108	운양동	449	-	1	도	23	23	-	-	23	-	국(국토교통부)					
109	운양동	472	-	1	도	73	73	-	-	73	-	국(국토교통부)					
110	운양동	485	-	2	도	46	46	-	-	46	-	국(국토교통부)					
111	운양동	486	-	1	도	13	13	-	-	13	-	국(국토교통부)					
112	운양동	574	-	2	도	245	245	-	-	245	-	김포시					
113	운양동	575	-	5	도	10	10	-	-	10	-	김포시					
114	운양동	575	-	6	도	10	10	-	-	10	-	김포시					
115	운양동	575	-	7	도	30	30	-	-	30	-	김포시					
116	운양동	584	-	3	도	13	13	-	-	13	-	김포시					
117	운양동	587	-	2	도	13	13	-	-	13	-	김포시					
118	운양동	587	-	3	도	10	10	-	-	10	-	김포시					
119	운양동	589	-	2	도	63	63	-	-	63	-	김포시					
120	운양동	590	-	1	도	23	23	-	-	23	-	김포시					
121	운양동	590	-	3	도	126	126	-	-	126	-	국(국토교통부)					
122	운양동	590	-	9	도	13	13	-	-	13	-	김포시					
123	운양동	593	-	2	도	536	536	-	-	536	-	김포시					
124	운양동	594	-	1	도	89	89	-	-	89	-	김포시					
125	운양동	601	-	1	도	152	152	-	-	152	-	김포시					
126	운양동	601	-	2	도	20	20	-	-	20	-	국(국토교통부)					
127	운양동	603	-	3	도	106	106	-	-	106	-	국(국토교통부)					
128	운양동	603	-	4	도	112	112	-	-	112	-	김포시					
129	운양동	607	-	1	도	73	73	-	-	73	-	김포시					
130	운양동	607	-	4	도	3	3	-	3	-	-	국(국토교통부)					
131	운양동	757	-	21	도	4	4	-	-	4	-	김포시					
132	운양동	759	-	1	도	26	26	-	-	26	-	김포시					
133	운양동	762	-	2	도	13	13	-	-	13	-	김포시					
134	운양동	762	-	4	도	36	36	-	-	36	-	김포시					
135	운양동	763	-	6	도	205	205	-	-	205	-	김포시					
136	운양동	1008	-	2	도	29	29	-	-	29	-	김포시					
137	운양동	1010	-	6	도	825	825	-	-	825	-	김포시					
138	운양동	1013	-	5	도	36	36	-	-	36	-	김포시					
139	운양동	1022	-	2	도	26	26	-	-	26	-	국(국토교통부)					
140	운양동	1022	-	5	구	30	30	-	-	30	-	국(국토교통부)					
141	운양동	1022	-	7	도	312	312	-	-	312	-	국(국토교통부)					
142	운양동	1022	-	8	도	139	139	-	-	139	-	국(국토교통부)					
143	운양동	1025	-	2	답	486	486	-	-	486	-	국(국토교통부)					
144	운양동	1025	-	3	도	40	40	-	-	40	-	국(국토교통부)					
145	운양동	1025	-	5	도	1,378	1,378	-	-	1,378	-	국(국토교통부)					
146	운양동	1025	-	14	임	198	198	-	-	198	-	국(국토교통부)					
147	운양동	1025	-	20	도	212	212	-	-	212	-	국(국토교통부)					
148	운양동	1025	-	21	도	327	327	-	-	327	-	국(국토교통부)					
149	운양동	1026	-	17	도	693	693	-	-	693	-	국(국토교통부)					

연번	소재지	지번			지목	면적(㎡)					소유자		관계인		비고		
		산	본번	부번		공부상 면적	변경				증감	성명	주소	성명		주소	소유권 이외의 권리종류 및내용
							계	1단계	2단계	3단계							
150	운양동	1219	-	16	도	962	962	-	-	962	-	국(국토교통부)					
151	운양동	1222	-	0	도	139	139	-	139	-	-	국(국토교통부)					
152	운양동	1223	-	0	도	185	185	185	-	-	-	국(국토교통부)					
153	운양동	1224	-	0	도	274	274	274	-	-	-	국(국토교통부)					
154	운양동	1225	-	0	도	195	195	195	-	-	-	국(국토교통부)					
155	운양동	1226	-	0	도	238	238	-	-	238	-	국(국토교통부)					
156	운양동	1228	-	0	도	109	109	-	109	-	-	국(국토교통부)					
157	운양동	1230	-	0	도	350	350	-	350	-	-	국(국토교통부)					
158	운양동	1231	-	0	도	119	119	119	-	-	-	국(국토교통부)					
159	운양동	1232	-	1	도	4	4	-	-	4	-	국(국토교통부)					
160	운양동	1233	-	8	도	104	104	-	-	104	-	국(국토교통부)					
161	운양동	1233	-	9	도	563	563	-	-	563	-	국(국토교통부)					
162	운양동	1238	-	2	도	71	71	-	-	71	-	국(농림수산식품부)					
163	운양동	1238	-	3	도	547	547	-	-	547	-	국(농림수산식품부)					
164	운양동	1238	-	4	도	43	43	-	-	43	-	국(농림수산식품부)					
165	운양동	1244	-	0	도	66	66	66	-	-	-	국(국토교통부)					
166	운양동	1245	-	3	도	455	455	-	-	455	-	국(국토교통부)					
167	운양동	1245	-	5	도	1,530	1,530	-	-	1,530	-	국(국토교통부)					
168	운양동	1245	-	7	구	13,317	13,317	-	-	13,317	-	국(국토교통부)					
169	운양동	1245	-	13	구	5,777	5,777	-	-	5,777	-	국(국토교통부)					
170	운양동	1245	-	33	답	408	408	-	-	408	-	국(국토교통부)					
171	운양동	1245	-	34	답	38,052	38,052	-	-	38,052	-	국(국토교통부)					
172	운양동	1245	-	45	도	133	133	-	-	133	-	국(국토교통부)					
173	운양동	1245	-	60	제	66,790	66,790	-	-	66,790	-	국(국토교통부)					
174	운양동	126	-	1	도	9	9	-	-	9	-	국(농림수산식품부)					
175	운양동	126	-	5	도	253	253	253	-	-	-	국(농림수산식품부)					
176	운양동	127	-	0	도	247	247	-	-	247	-	국(농림수산식품부)					
177	운양동	127	-	8	도	173	173	-	-	173	-	국(농림수산식품부)					
178	운양동	127	-	9	도	286	286	-	-	286	-	국(농림수산식품부)					
179	운양동	127	-	10	도	516	516	516	-	-	-	국(농림수산식품부)					
180	운양동	127	-	11	도	1,493	1,493	1,493	-	-	-	국(농림수산식품부)					
181	운양동	127	-	12	도	676	676	676	-	-	-	국(농림수산식품부)					
182	운양동	178	-	0	구	154	154	-	-	154	-	국(농림수산식품부)					
183	운양동	178	-	1	구	133	133	133	-	-	-	국(농림수산식품부)					
184	운양동	192	-	7	구	91	91	-	-	91	-	국(농림수산식품부)					
185	운양동	192	-	16	구	385	385	385	-	-	-	국(농림수산식품부)					
186	운양동	192	-	10	답	166	166	-	-	166	-	국(국토교통부)					
187	운양동	192	-	18	답	780	780	780	-	-	-	국(국토교통부)					
188	운양동	210	-	0	구	184	184	-	-	184	-	국(농림수산식품부)					
189	운양동	210	-	9	구	1,795	1,795	-	-	1,795	-	국(농림수산식품부)					
190	운양동	210	-	10	구	212	212	212	-	-	-	국(농림수산식품부)					
191	운양동	210	-	1	구	62	62	-	-	62	-	국(농림수산식품부)					
192	운양동	210	-	11	구	304	304	304	-	-	-	국(농림수산식품부)					
193	운양동	210	-	3	구	468	468	-	-	468	-	국(농림수산식품부)					
194	운양동	210	-	12	구	44	44	44	-	-	-	국(농림수산식품부)					
195	운양동	210	-	13	구	780	780	780	-	-	-	국(농림수산식품부)					
196	운양동	274	-	6	도	46	46	-	-	46	-	국(국토교통부)					
197	운양동	274	-	7	도	35	35	-	-	35	-	국(국토교통부)					
198	운양동	274	-	8	도	214	214	214	-	-	-	국(국토교통부)					
199	운양동	1219	-	24	도	2,329	2,329	-	-	2,329	-	국(국토교통부)					
200	운양동	1219	-	50	도	19	19	19	-	-	-	국(국토교통부)					
201	운양동	1219	-	52	도	283	283	-	283	-	-	국(국토교통부)					
202	운양동	1219	-	53	도	61	61	-	61	-	-	국(국토교통부)					
203	운양동	1219	-	54	도	1	1	-	1	-	-	국(국토교통부)					
204	운양동	1219	-	55	도	154	154	-	154	-	-	국(국토교통부)					
205	운양동	1219	-	56	도	24	24	24	-	-	-	국(국토교통부)					
206	운양동	1219	-	57	도	389	389	389	-	-	-	국(국토교통부)					
207	운양동	1221	-	0	도	40	40	-	-	40	-	국(국토교통부)					
208	운양동	1221	-	1	도	139	139	139	-	-	-	국(국토교통부)					
209	운양동	1229	-	0	도	225	225	-	225	-	-	국(국토교통부)					
210	운양동	1229	-	1	도	337	337	337	-	-	-	국(국토교통부)					
211	운양동	88	-	1	전	56	14	-	-	14	감 42	국(국토교통부)					
212	운양동	88	-	23	전	-	42	-	42	-	증 42	국(국토교통부)					
213	운양동	88	-	4	전	46	6	-	-	6	감 40	국(국토교통부)					

연번	소재지	지번			지목	면적(㎡)					소유자		관계인		비고		
		산	본번	부번		공부상 면적	변경				증감	성명	주소	성명		주소	소유권 이외의 권리종류 및내용
							계	1단계	2단계	3단계							
214	운양동	88	-	24	전	-	40	-	40	-	증 40	국(국토교통부)					
215	운양동	88	-	9	전	20	7	-	-	7	감 13	국(국토교통부)					
216	운양동	88	-	25	전	-	13	-	13	-	증 13	국(국토교통부)					
217	운양동	88	-	13	대	18	13	-	-	13	감 5	국(국토교통부)					
218	운양동	88	-	26	대	-	5	-	5	-	증 5	국(국토교통부)					
219	운양동	88	-	20	대	30	24	-	-	24	감 6	국(국토교통부)					
220	운양동	88	-	27	대	-	5	-	5	-	증 5	국(국토교통부)					
221	운양동	88	-	28	대	-	1	-	1	-	증 1	국(국토교통부)					
222	운양동	88	-	29	도	1,871	1	-	-	1	감 1,870	경기도					
223	운양동	88	-	22	도	-	2	-	-	2	증 2	경기도					
224	운양동	88	-	30	도	-	1,868	-	1,868	-	증 1,868	경기도					
225	운양동	111	-	5	제	3,382	2,973	-	-	2,973	감 409	국(국토교통부)					
226	운양동	111	-	13	제	-	409	-	409	-	증 409	국(국토교통부)					
227	운양동	112	-	10	답	134	54	-	-	54	감 80	국(농림수산식품부)					
228	운양동	112	-	17	답	-	80	-	80	-	증 80	국(농림수산식품부)					
229	운양동	141	-	2	제	1,762	401	-	-	401	감 1,361	국(국토교통부)					
230	운양동	141	-	14	제	-	1,361	-	1,361	-	증 1,361	국(국토교통부)					
231	운양동	143	-	1	제	63	47	-	-	47	감 16	국(국토교통부)					
232	운양동	143	-	16	제	-	16	-	16	-	증 16	국(국토교통부)					
233	운양동	143	-	2	제	132	98	-	-	98	감 34	국(국토교통부)					
234	운양동	143	-	17	제	-	34	-	34	-	증 34	국(국토교통부)					
235	운양동	143	-	4	제	337	268	-	-	268	감 69	국(국토교통부)					
236	운양동	143	-	18	제	-	69	-	69	-	증 69	국(국토교통부)					
237	운양동	144	-	7	전	143	52	-	-	52	감 91	국(기획재정부)					
238	운양동	144	-	9	전	-	91	-	91	-	증 91	국(기획재정부)					
239	운양동	341	-	4	도	155	139	-	-	139	감 16	국(국토교통부)					
240	운양동	341	-	8	도	-	16	-	16	-	증 16	국(국토교통부)					
241	운양동	581	-	2	도	73	72	-	-	72	감 1	김포시					
242	운양동	581	-	4	도	-	1	-	1	-	증 1	김포시					
243	운양동	607	-	2	도	86	59	-	-	59	감 27	국(국토교통부)					
244	운양동	607	-	10	도	-	27	-	27	-	증 27	국(국토교통부)					
245	운양동	762	-	3	도	73	71	-	-	71	감 2	김포시					
246	운양동	762	-	10	도	-	2	-	2	-	증 2	김포시					
247	운양동	1219	-	29	도	7,242	3,638	-	-	3,638	감 3,604	국(국토교통부)					
248	운양동	1219	-	59	도	-	3,071	-	3,071	-	증 3,071	국(국토교통부)					
249	운양동	1219	-	60	도	-	533	-	533	-	증 533	국(국토교통부)					
250	운양동	1219	-	33	도	30	3	-	-	3	감 27	국(국토교통부)					
251	운양동	1219	-	62	도	-	27	-	27	-	증 27	국(국토교통부)					
252	운양동	1219	-	39	도	4,008	146	-	-	146	감 3,862	국(국토교통부)					
253	운양동	1219	-	63	도	-	714	-	-	714	증 714	국(국토교통부)					
254	운양동	1219	-	64	도	-	3,148	-	3,148	-	증 3,148	국(국토교통부)					
255	운양동	1227	-	0	도	1,357	1,352	-	-	1,352	감 5	국(국토교통부)					
256	운양동	1227	-	2	도	-	5	-	5	-	증 5	국(국토교통부)					
257	운양동	1232	-	2	도	299	185	-	-	185	감 114	국(국토교통부)					
258	운양동	1232	-	4	도	-	114	-	114	-	증 114	국(국토교통부)					
259	운양동	1232	-	3	도	163	159	-	-	159	감 4	국(국토교통부)					
260	운양동	1232	-	5	도	-	4	-	4	-	증 4	국(국토교통부)					
261	운양동	1245	-	64	도	598	598	-	-	598	-	경기도					
262	운양동	1245	-	72	답	698	698	-	-	698	-	김포시					
263	운양동	산 189	-	0	도	164	164	-	164	-	-	국(국토교통부)					
264	운양동	산 189	-	1	도	34	34	34	-	-	-	국(국토교통부)					
265	운양동	산 11	-	2	임	3	3	-	-	3	-	국(국토교통부)					
266	운양동	산 12	-	2	임	3	3	-	-	3	-	국(국토교통부)					
267	운양동	산 190	-	0	도	397	397	-	-	397	-	국(국토교통부)					
268	장기동	23	-	7	도	699	699	-	-	699	-	국(국토교통부)					
269	장기동	88	-	14	도	892	892	-	-	892	-	국(농림수산식품부)					
270	장기동	106	-	5	구	2,111	2,111	-	-	2,111	-	국(농림수산식품부)					
271	장기동	106	-	6	도	579	579	-	-	579	-	국(농림수산식품부)					
272	장기동	145	-	5	도	18	18	-	-	18	-	김포시					
273	장기동	146	-	1	답	115	115	-	-	115	-	김포시					
274	장기동	166	-	8	도	126	126	-	-	126	-	김포시					
275	장기동	166	-	10	답	421	421	-	-	421	-	김포시					
276	장기동	192	-	1	도	99	99	99	-	-	-	김포시					
277	장기동	192	-	6	답	234	234	234	-	-	-	김포시					

연번	소재지	지번				지목	면적(㎡)					소유자		관계인			비고
		산	본번	부번	공부상 면적		변경				증감	성명	주소	성명	주소	소유권 이외의 권리종류 및내용	
							계	1단계	2단계	3단계							
278	장기동	192	-	8	답	195	195	195	-	-	-	김포시					
279	장기동	195	-	1	도	89	89	89	-	-	-	김포시					
280	장기동	195	-	4	묘	55	55	55	-	-	-	김포시					
281	장기동	195	-	5	전	586	586	586	-	-	-	김포시					
282	장기동	199	-	1	도	301	301	301	-	-	-	김포시					
283	장기동	199	-	2	도	23	23	23	-	-	-	김포시					
284	장기동	199	-	7	전	384	384	384	-	-	-	김포시					
285	장기동	199	-	8	대	152	152	152	-	-	-	김포시					
286	장기동	199	-	9	도	26	26	26	-	-	-	김포시					
287	장기동	199	-	22	전	67	67	67	-	-	-	김포시					
288	장기동	199	-	23	대	191	191	191	-	-	-	김포시					
289	장기동	199	-	25	전	478	478	478	-	-	-	김포시					
290	장기동	199	-	26	잡	72	72	72	-	-	-	김포시					
291	장기동	199	-	27	잡	32	32	32	-	-	-	김포시					
292	장기동	200	-	5	대	40	40	40	-	-	-	김포시					
293	장기동	202	-	3	답	387	387	-	-	387	-	김포시					
294	장기동	203	-	1	답	161	161	-	-	161	-	김포시					
295	장기동	229	-	10	도	196	196	196	-	-	-	김포시					
296	장기동	229	-	14	전	21	21	21	-	-	-	김포시					
297	장기동	229	-	15	전	11	11	11	-	-	-	김포시					
298	장기동	229	-	16	전	24	24	24	-	-	-	김포시					
299	장기동	231	-	2	도	20	20	20	-	-	-	김포시					
300	장기동	231	-	3	전	12	12	12	-	-	-	김포시					
301	장기동	232	-	2	도	26	26	26	-	-	-	김포시					
302	장기동	233	-	3	도	79	79	79	-	-	-	김포시					
303	장기동	233	-	4	임	943	943	943	-	-	-	김포시					
304	장기동	233	-	6	임	45	45	45	-	-	-	김포시					
305	장기동	312	-	18	구	471	471	471	-	-	-	국(기획재정부)					
306	장기동	312	-	21	도	528	528	528	-	-	-	국(기획재정부)					
307	장기동	333	-	11	도	246	246	246	-	-	-	국(국토교통부)					
308	장기동	333	-	12	도	581	581	581	-	-	-	국(산림청)					
309	장기동	333	-	13	도	198	198	198	-	-	-	국(국토교통부)					
310	장기동	333	-	14	도	524	524	524	-	-	-	국(국토교통부)					
311	장기동	333	-	15	도	777	777	777	-	-	-	국(국토교통부)					
312	장기동	340	-	1	도	154	154	-	-	154	-	국(국토교통부)					
313	장기동	340	-	4	도	17	17	-	-	17	-	국(국토교통부)					
314	장기동	341	-	19	도	1,231	1,231	-	-	1,231	-	국(산림청)					
315	장기동	341	-	20	도	397	397	-	-	397	-	국(국토교통부)					
316	장기동	341	-	22	임	408	408	-	-	408	-	국(국토교통부)					
317	장기동	341	-	23	도	99	99	-	-	99	-	국(국토교통부)					
318	장기동	341	-	24	임	99	99	-	-	99	-	국(국토교통부)					
319	장기동	341	-	26	도	99	99	-	-	99	-	국(국토교통부)					
320	장기동	341	-	27	임	64	64	-	-	64	-	국(국토교통부)					
321	장기동	341	-	28	도	595	595	-	-	595	-	국(국토교통부)					
322	장기동	341	-	29	도	210	210	210	-	-	-	국(국토교통부)					
323	장기동	341	-	30	도	18	18	-	-	18	-	국(국토교통부)					
324	장기동	341	-	31	도	295	295	-	-	295	-	국(국토교통부)					
325	장기동	346	-	11	구	127	127	127	-	-	-	김포시					
326	장기동	348	-	13	도	4,078	4,078	4,078	-	-	-	국(국토교통부)					
327	장기동	350	-	2	도	238	238	238	-	-	-	국(국토교통부)					
328	장기동	377	-	14	도	22	22	-	22	-	-	국(국토교통부)					
329	장기동	377	-	16	도	96	96	-	96	-	-	국(국토교통부)					
330	장기동	378	-	4	도	551	551	-	551	-	-	국(국토교통부)					
331	장기동	390	-	1	도	17	17	-	-	17	-	김포시					
332	장기동	390	-	8	도	151	151	-	151	-	-	국(국토교통부)					
333	장기동	390	-	9	도	37	37	-	37	-	-	국(국토교통부)					
334	장기동	392	-	4	도	360	360	-	360	-	-	국(국토교통부)					
335	장기동	392	-	5	도	17	17	-	17	-	-	국(국토교통부)					
336	장기동	393	-	7	도	76	76	-	76	-	-	국(국토교통부)					
337	장기동	402	-	5	도	1,638	1,638	1,638	-	-	-	국(국토교통부)					
338	장기동	404	-	1	도	328	328	328	-	-	-	국(국토교통부)					
339	장기동	407	-	1	도	473	473	473	-	-	-	국(국토교통부)					
340	장기동	442	-	14	도	67	67	67	-	-	-	국(국토교통부)					
341	장기동	446	-	7	도	93	93	93	-	-	-	김포시					



연번	소재지	지번			지목	면적(㎡)					소유자		관계인			비고	
		산	본번	부번		공부상 면적	변경				증감	성명	주소	성명	주소		소유권 이외의 권리종류 및내용
							계	1단계	2단계	3단계							
342	장기동	446	-	11	전	72	72	72	-	-	-	김포시					
343	장기동	449	-	14	전	2	2	2	-	-	-	김포시					
344	장기동	449	-	15	도	77	77	77	-	-	-	김포시					
345	장기동	450	-	12	임	334	334	334	-	-	-	김포시					
346	장기동	450	-	13	임	71	71	71	-	-	-	김포시					
347	장기동	450	-	14	임	1,080	1,080	1,080	-	-	-	김포시					
348	장기동	450	-	15	학	33	33	33	-	-	-	김포시					
349	장기동	450	-	17	임	168	168	168	-	-	-	김포시					
350	장기동	460	-	3	도	63	63	63	-	-	-	김포시					
351	장기동	460	-	4	도	60	60	60	-	-	-	김포시					
352	장기동	460	-	6	대	29	29	29	-	-	-	김포시					
353	장기동	460	-	7	전	235	235	235	-	-	-	김포시					
354	장기동	460	-	8	대	24	24	24	-	-	-	김포시					
355	장기동	461	-	12	전	9	9	-	-	9	-	김포시					
356	장기동	461	-	13	구	12	12	-	-	12	-	김포시					
357	장기동	465	-	3	도	20	20	20	-	-	-	김포시					
358	장기동	465	-	6	답	43	43	43	-	-	-	김포시					
359	장기동	466	-	3	전	13	13	13	-	-	-	김포시					
360	장기동	466	-	4	도	7	7	7	-	-	-	김포시					
361	장기동	466	-	5	도	53	53	53	-	-	-	김포시					
362	장기동	466	-	14	도	23	23	23	-	-	-	김포시					
363	장기동	466	-	15	도	17	17	17	-	-	-	김포시					
364	장기동	466	-	16	도	46	46	46	-	-	-	김포시					
365	장기동	466	-	17	도	20	20	20	-	-	-	김포시					
366	장기동	466	-	19	전	73	73	73	-	-	-	김포시					
367	장기동	466	-	20	전	377	377	377	-	-	-	김포시					
368	장기동	466	-	21	전	89	89	89	-	-	-	김포시					
369	장기동	467	-	2	도	66	66	66	-	-	-	김포시					
370	장기동	467	-	3	도	60	60	60	-	-	-	김포시					
371	장기동	467	-	6	도	56	56	56	-	-	-	김포시					
372	장기동	467	-	9	도	46	46	46	-	-	-	김포시					
373	장기동	467	-	11	전	100	100	100	-	-	-	김포시					
374	장기동	467	-	12	전	163	163	163	-	-	-	김포시					
375	장기동	467	-	13	전	70	70	70	-	-	-	김포시					
376	장기동	467	-	14	전	75	75	75	-	-	-	김포시					
377	장기동	467	-	15	전	73	73	73	-	-	-	김포시					
378	장기동	467	-	21	도	16	16	16	-	-	-	국(국토교통부)					
379	장기동	469	-	2	전	99	99	99	-	-	-	김포시					
380	장기동	470	-	5	임	204	204	204	-	-	-	김포시					
381	장기동	483	-	2	구	1,034	1,034	-	1,034	-	-	국(농림수산식품부)					
382	장기동	483	-	3	구	113	113	-	113	-	-	국(농림수산식품부)					
383	장기동	488	-	4	도	76	76	76	-	-	-	국(국토교통부)					
384	장기동	491	-	1	도	17	17	-	-	17	-	국(국토교통부)					
385	장기동	491	-	4	도	17	17	-	-	17	-	국(국토교통부)					
386	장기동	492	-	7	구	584	584	584	-	-	-	국(농림수산식품부)					
387	장기동	495	-	2	도	617	617	617	-	-	-	국(농림수산식품부)					
388	장기동	495	-	3	도	263	263	263	-	-	-	국(농림수산식품부)					
389	장기동	495	-	4	도	80	80	80	-	-	-	국(농림수산식품부)					
390	장기동	495	-	6	도	132	132	132	-	-	-	국(농림수산식품부)					
391	장기동	496	-	0	구	3,668	3,668	3,668	-	-	-	국(농림수산식품부)					
392	장기동	496	-	1	구	79	79	79	-	-	-	국(농림수산식품부)					
393	장기동	496	-	2	구	17	17	17	-	-	-	국(농림수산식품부)					
394	장기동	501	-	0	구	1,241	1,241	1,241	-	-	-	국(농림수산식품부)					
395	장기동	505	-	4	도	89	89	89	-	-	-	김포시					
396	장기동	506	-	0	도	39	39	39	-	-	-	국(농림수산식품부)					
397	장기동	506	-	1	도	380	380	380	-	-	-	국(농림수산식품부)					
398	장기동	506	-	3	도	992	992	992	-	-	-	국(농림수산식품부)					
399	장기동	508	-	4	도	7	7	-	7	-	-	국(국토교통부)					
400	장기동	508	-	5	도	83	83	-	83	-	-	국(국토교통부)					
401	장기동	508	-	7	도	26	26	-	26	-	-	국(국토교통부)					
402	장기동	509	-	5	도	93	93	-	93	-	-	국(국토교통부)					
403	장기동	509	-	7	도	50	50	-	50	-	-	국(국토교통부)					
404	장기동	513	-	1	도	153	153	-	153	-	-	국(국토교통부)					
405	장기동	513	-	6	도	10	10	-	10	-	-	국(국토교통부)					

연번	소재지	지번			지목	면적(㎡)					소유자		관계인			비고	
		산	본번	부번		공부상 면적	변경				증감	성명	주소	성명	주소		소유권 이외의 권리종류 및내용
							계	1단계	2단계	3단계							
406	장기동	514	-	1	도	69	69	-	69	-	-	국(국토교통부)					
407	장기동	514	-	5	도	846	846	-	846	-	-	국(국토교통부)					
408	장기동	514	-	7	도	40	40	-	40	-	-	국(국토교통부)					
409	장기동	515	-	3	도	30	30	-	30	-	-	국(국토교통부)					
410	장기동	516	-	2	도	43	43	-	43	-	-	김포시					
411	장기동	516	-	3	도	9	9	-	9	-	-	국(국토교통부)					
412	장기동	516	-	6	도	43	43	-	43	-	-	김포시					
413	장기동	517	-	2	도	20	20	-	20	-	-	김포시					
414	장기동	520	-	1	도	393	393	-	-	393	-	김포시					
415	장기동	521	-	3	도	76	76	-	-	76	-	김포시					
416	장기동	521	-	5	도	248	248	-	-	248	-	김포시					
417	장기동	577	-	0	구	2,195	2,195	2,195	-	-	-	국(농림수산식품부)					
418	장기동	577	-	1	구	30	30	30	-	-	-	국(농림수산식품부)					
419	장기동	577	-	2	구	167	167	167	-	-	-	국(농림수산식품부)					
420	장기동	579	-	2	도	152	152	-	-	152	-	국(국토교통부)					
421	장기동	579	-	5	도	116	116	-	-	116	-	국(국토교통부)					
422	장기동	581	-	34	도	107	107	-	-	107	-	국(국토교통부)					
423	장기동	581	-	35	도	612	612	-	-	612	-	국(국토교통부)					
424	장기동	583	-	19	도	325	325	-	-	325	-	국(국토교통부)					
425	장기동	583	-	20	도	434	434	-	-	434	-	국(국토교통부)					
426	장기동	583	-	21	도	37	37	-	-	37	-	국(국토교통부)					
427	장기동	583	-	22	전	413	413	-	-	413	-	국(국토교통부)					
428	장기동	583	-	23	도	371	371	-	-	371	-	국(국토교통부)					
429	장기동	583	-	24	도	416	416	-	-	416	-	국(국토교통부)					
430	장기동	586	-	0	구	290	290	290	-	-	-	국(농림수산식품부)					
431	장기동	594	-	1	도	93	93	-	93	-	-	국(농림수산식품부)					
432	장기동	595	-	1	구	454	454	-	-	454	-	국(농림수산식품부)					
433	장기동	595	-	2	구	698	698	-	698	-	-	국(농림수산식품부)					
434	장기동	595	-	3	구	265	265	-	-	265	-	국(농림수산식품부)					
435	장기동	603	-	0	도	192	192	-	192	-	-	김포시					
436	장기동	603	-	3	도	257	257	-	257	-	-	김포시					
437	장기동	604	-	15	답	123	123	-	-	123	-	국(국토교통부)					
438	장기동	604	-	16	답	206	206	-	-	206	-	국(국토교통부)					
439	장기동	604	-	17	답	219	219	-	-	219	-	국(국토교통부)					
440	장기동	604	-	18	답	51	51	-	-	51	-	국(국토교통부)					
441	장기동	605	-	4	도	397	397	-	-	397	-	국(국토교통부)					
442	장기동	605	-	5	도	234	234	-	-	234	-	국(국토교통부)					
443	장기동	605	-	6	도	229	229	-	-	229	-	국(국토교통부)					
444	장기동	605	-	13	답	259	259	-	-	259	-	국(국토교통부)					
445	장기동	605	-	14	답	144	144	-	-	144	-	국(국토교통부)					
446	장기동	605	-	15	답	157	157	-	-	157	-	국(국토교통부)					
447	장기동	627	-	6	답	441	441	-	-	441	-	국(국토교통부)					
448	장기동	627	-	7	답	572	572	-	-	572	-	국(국토교통부)					
449	장기동	627	-	22	답	835	835	-	-	835	-	국(국토교통부)					
450	장기동	627	-	29	답	436	436	-	-	436	-	국(국토교통부)					
451	장기동	627	-	30	답	867	867	-	-	867	-	국(국토교통부)					
452	장기동	627	-	31	답	1,176	1,176	-	-	1,176	-	국(국토교통부)					
453	장기동	627	-	32	답	2,485	2,485	-	-	2,485	-	국(국토교통부)					
454	장기동	627	-	33	답	868	868	-	-	868	-	국(국토교통부)					
455	장기동	634	-	1	답	153	153	-	-	153	-	국(국토교통부)					
456	장기동	634	-	3	답	2,262	2,262	2,262	-	-	-	국(국토교통부)					
457	장기동	634	-	4	답	489	489	489	-	-	-	국(국토교통부)					
458	장기동	634	-	5	답	910	910	910	-	-	-	국(국토교통부)					
459	장기동	639	-	1	도	423	423	-	423	-	-	김포시					
460	장기동	641	-	0	구	487	487	-	-	487	-	국(농림수산식품부)					
461	장기동	643	-	14	답	172	172	-	-	172	-	국(국토교통부)					
462	장기동	644	-	6	답	5,776	5,776	5,776	-	-	-	국(국토교통부)					
463	장기동	644	-	7	답	746	746	746	-	-	-	국(국토교통부)					
464	장기동	644	-	8	답	3,100	3,100	3,100	-	-	-	국(국토교통부)					
465	장기동	644	-	13	답	2,446	2,446	2,446	-	-	-	국(국토교통부)					
466	장기동	644	-	15	답	515	515	-	-	515	-	국(국토교통부)					
467	장기동	644	-	19	답	441	441	441	-	-	-	국(국토교통부)					
468	장기동	644	-	20	답	11	11	11	-	-	-	국(국토교통부)					
469	장기동	644	-	22	답	577	577	577	-	-	-	국(국토교통부)					

연번	소재지	지번			지목	면적(㎡)					소유자		관계인		비고		
		산	본번	부번		공부상 면적	변경				증감	성명	주소	성명		주소	소유권 이외의 권리종류 및내용
							계	1단계	2단계	3단계							
470	장기동	644	-	23	답	1,382	1,382	1,382	-	-	-	국(국토교통부)					
471	장기동	646	-	8	도	1	1	1	-	-	-	국(국토교통부)					
472	장기동	648	-	6	도	68	68	68	-	-	-	국(국토교통부)					
473	장기동	648	-	8	도	29	29	29	-	-	-	국(국토교통부)					
474	장기동	649	-	3	도	164	164	164	-	-	-	국(농림수산식품부)					
475	장기동	649	-	5	도	455	455	455	-	-	-	국(농림수산식품부)					
476	장기동	650	-	1	구	205	205	205	-	-	-	국(농림수산식품부)					
477	장기동	650	-	2	구	100	100	100	-	-	-	국(농림수산식품부)					
478	장기동	652	-	2	도	687	687	687	-	-	-	국(국토교통부)					
479	장기동	652	-	3	도	486	486	486	-	-	-	국(국토교통부)					
480	장기동	653	-	5	도	373	373	373	-	-	-	국(국토교통부)					
481	장기동	653	-	9	도	1,228	1,228	1,228	-	-	-	국(국토교통부)					
482	장기동	653	-	10	도	44	44	44	-	-	-	국(국토교통부)					
483	장기동	658	-	5	도	245	245	245	-	-	-	국(국토교통부)					
484	장기동	659	-	5	도	109	109	109	-	-	-	국(국토교통부)					
485	장기동	665	-	5	답	144	144	144	-	-	-	국(국토교통부)					
486	장기동	665	-	6	답	1,562	1,562	1,562	-	-	-	국(국토교통부)					
487	장기동	665	-	7	답	1,367	1,367	1,367	-	-	-	국(국토교통부)					
488	장기동	665	-	8	답	254	254	254	-	-	-	국(국토교통부)					
489	장기동	665	-	9	답	730	730	730	-	-	-	국(국토교통부)					
490	장기동	665	-	10	답	972	972	972	-	-	-	국(국토교통부)					
491	장기동	665	-	11	답	446	446	446	-	-	-	국(국토교통부)					
492	장기동	688	-	0	도	1,521	1,521	1,521	-	-	-	국(농림수산식품부)					
493	장기동	689	-	0	구	608	608	608	-	-	-	국(농림수산식품부)					
494	장기동	695	-	0	제	592	592	592	-	-	-	국(농림수산식품부)					
495	장기동	696	-	0	제	646	646	646	-	-	-	국(농림수산식품부)					
496	장기동	697	-	0	구	3,003	3,003	3,003	-	-	-	국(농림수산식품부)					
497	장기동	725	-	1	도	165	165	165	-	-	-	국(국토교통부)					
498	장기동	726	-	0	도	222	222	-	-	222	-	국(농림수산식품부)					
499	장기동	727	-	5	도	83	83	83	-	-	-	국(국토교통부)					
500	장기동	731	-	1	구	536	534	-	-	534	감 2	국(농림수산식품부)					
501	장기동	731	-	10	구	-	2	-	2	-	증 2	국(농림수산식품부)					
502	장기동	744	-	1	도	91	91	91	-	-	-	국(농림수산식품부)					
503	장기동	744	-	2	도	10	10	10	-	-	-	국(농림수산식품부)					
504	장기동	751	-	2	도	18	18	18	-	-	-	국(농림수산식품부)					
505	장기동	751	-	5	구	41	41	41	-	-	-	국(농림수산식품부)					
506	장기동	751	-	6	구	101	101	101	-	-	-	국(농림수산식품부)					
507	장기동	751	-	10	구	331	331	331	-	-	-	국(농림수산식품부)					
508	장기동	751	-	12	구	765	765	-	-	765	-	국(농림수산식품부)					
509	장기동	751	-	16	구	835	835	835	-	-	-	국(농림수산식품부)					
510	장기동	751	-	17	구	706	706	706	-	-	-	국(농림수산식품부)					
511	장기동	770	-	12	도	489	489	489	-	-	-	국(국토교통부)					
512	장기동	770	-	14	답	496	496	496	-	-	-	국(국토교통부)					
513	장기동	775	-	0	도	2,585	2,585	2,585	-	-	-	국(농림수산식품부)					
514	장기동	775	-	1	도	35	35	35	-	-	-	국(농림수산식품부)					
515	장기동	775	-	2	도	13	13	13	-	-	-	국(농림수산식품부)					
516	장기동	775	-	3	도	17	17	17	-	-	-	국(농림수산식품부)					
517	장기동	777	-	0	구	2,130	2,130	2,130	-	-	-	국(농림수산식품부)					
518	장기동	777	-	1	도	137	137	137	-	-	-	국(농림수산식품부)					
519	장기동	777	-	2	구	9	9	9	-	-	-	국(농림수산식품부)					
520	장기동	777	-	3	구	14	14	14	-	-	-	국(농림수산식품부)					
521	장기동	788	-	3	도	555	555	555	-	-	-	국(농림수산식품부)					
522	장기동	790	-	11	도	295	295	295	-	-	-	국(국토교통부)					
523	장기동	791	-	0	구	3,276	3,276	3,276	-	-	-	국(농림수산식품부)					
524	장기동	791	-	1	도	34	34	34	-	-	-	국(농림수산식품부)					
525	장기동	791	-	2	도	200	200	200	-	-	-	국(농림수산식품부)					
526	장기동	791	-	3	구	463	463	463	-	-	-	국(농림수산식품부)					
527	장기동	791	-	5	도	16	16	16	-	-	-	국(농림수산식품부)					
528	장기동	791	-	6	구	64	64	64	-	-	-	국(농림수산식품부)					
529	장기동	791	-	7	구	736	736	736	-	-	-	국(농림수산식품부)					
530	장기동	791	-	9	구	18	18	18	-	-	-	국(농림수산식품부)					
531	장기동	797	-	1	답	706	706	706	-	-	-	국(국토교통부)					
532	장기동	797	-	2	답	1,865	1,865	1,865	-	-	-	국(국토교통부)					
533	장기동	797	-	3	답	1,830	1,830	1,830	-	-	-	국(국토교통부)					

연번	소재지	지번			지목	면적(㎡)					소유자		관계인			비고	
		산	본번	부번		공부상 면적	변경				증감	성명	주소	성명	주소		소유권 이외의 권리종류 및내용
							계	1단계	2단계	3단계							
534	장기동	797	-	4	답	1,004	1,004	1,004	-	-	-	국(국토교통부)					
535	장기동	797	-	5	답	1,160	1,160	1,160	-	-	-	국(국토교통부)					
536	장기동	797	-	6	답	733	733	733	-	-	-	국(국토교통부)					
537	장기동	797	-	7	도	551	551	551	-	-	-	국(국토교통부)					
538	장기동	797	-	8	답	219	219	219	-	-	-	국(국토교통부)					
539	장기동	797	-	9	답	1,467	1,467	1,467	-	-	-	국(국토교통부)					
540	장기동	797	-	10	도	2,563	2,563	2,563	-	-	-	국(국토교통부)					
541	장기동	797	-	18	도	83	83	83	-	-	-	국(국토교통부)					
542	장기동	798	-	6	도	939	939	939	-	-	-	국(국토교통부)					
543	장기동	798	-	11	답	1,363	1,363	1,363	-	-	-	국(국토교통부)					
544	장기동	798	-	12	답	1,331	1,331	1,331	-	-	-	국(국토교통부)					
545	장기동	798	-	13	답	491	491	491	-	-	-	국(국토교통부)					
546	장기동	798	-	14	답	125	125	125	-	-	-	국(국토교통부)					
547	장기동	798	-	15	답	1,388	1,388	1,388	-	-	-	국(국토교통부)					
548	장기동	799	-	12	도	170	170	170	-	-	-	국(국토교통부)					
549	장기동	799	-	13	도	242	242	242	-	-	-	국(국토교통부)					
550	장기동	799	-	14	도	54	54	54	-	-	-	국(국토교통부)					
551	장기동	799	-	15	도	319	319	319	-	-	-	국(국토교통부)					
552	장기동	799	-	16	도	402	402	402	-	-	-	국(국토교통부)					
553	장기동	799	-	23	답	438	438	438	-	-	-	국(국토교통부)					
554	장기동	799	-	24	답	452	452	452	-	-	-	국(국토교통부)					
555	장기동	799	-	25	답	83	83	83	-	-	-	국(국토교통부)					
556	장기동	799	-	26	답	424	424	424	-	-	-	국(국토교통부)					
557	장기동	799	-	27	답	422	422	422	-	-	-	국(국토교통부)					
558	장기동	799	-	34	도	120	120	120	-	-	-	국(국토교통부)					
559	장기동	799	-	35	도	140	140	140	-	-	-	국(국토교통부)					
560	장기동	801	-	1	구	1,189	1,189	1,189	-	-	-	국(농림수산식품부)					
561	장기동	801	-	2	구	60	60	60	-	-	-	국(농림수산식품부)					
562	장기동	802	-	1	도	293	293	293	-	-	-	국(농림수산식품부)					
563	장기동	802	-	2	구	2,993	2,993	2,993	-	-	-	국(농림수산식품부)					
564	장기동	803	-	1	도	261	261	261	-	-	-	국(농림수산식품부)					
565	장기동	804	-	19	답	433	433	433	-	-	-	국(국토교통부)					
566	장기동	806	-	1	구	20	20	20	-	-	-	국(농림수산식품부)					
567	장기동	806	-	2	구	21	21	21	-	-	-	국(농림수산식품부)					
568	장기동	807	-	1	도	25	25	25	-	-	-	국(농림수산식품부)					
569	장기동	807	-	2	도	31	31	31	-	-	-	국(농림수산식품부)					
570	장기동	832	-	19	도	57	57	57	-	-	-	김포시					
571	장기동	832	-	21	전	36	36	36	-	-	-	김포시					
572	장기동	832	-	22	전	56	56	56	-	-	-	김포시					
573	장기동	832	-	27	도	17	17	17	-	-	-	국(국토교통부)					
574	장기동	921	-	1	도	502	502	502	-	-	-	김포시					
575	장기동	1003	-	6	도	23	23	-	-	23	-	김포시					
576	장기동	1003	-	7	도	73	73	-	-	73	-	김포시					
577	장기동	1007	-	11	도	3	3	3	-	-	-	김포시					
578	장기동	1007	-	12	도	43	43	43	-	-	-	김포시					
579	장기동	1021	-	4	도	83	83	83	-	-	-	김포시					
580	장기동	1021	-	14	전	210	210	210	-	-	-	김포시					
581	장기동	1021	-	25	도	132	132	132	-	-	-	국(국토교통부)					
582	장기동	1022	-	8	임	787	787	787	-	-	-	김포시					
583	장기동	1022	-	12	임	316	316	316	-	-	-	김포시					
584	장기동	1022	-	13	임	310	310	310	-	-	-	김포시					
585	장기동	1027	-	4	전	8	8	8	-	-	-	김포시					
586	장기동	1028	-	1	도	66	66	-	66	-	-	김포시					
587	장기동	1066	-	3	도	58	58	-	58	-	-	김포시					
588	장기동	1066	-	4	도	7	7	-	7	-	-	김포시					
589	장기동	1070	-	3	도	7	7	-	7	-	-	김포시					
590	장기동	1070	-	4	답	599	574	-	574	-	감 25	김포시					
591	장기동	1070	-	14	답		25	-	25	-	증 25	김포시					
592	장기동	1071	-	1	답	11	11	-	11	-	-	김포시					
593	장기동	1072	-	4	도	3	3	-	3	-	-	김포시					
594	장기동	1072	-	5	전	70	70	-	70	-	-	김포시					
595	장기동	1072	-	6	전	13	13	-	13	-	-	김포시					
596	장기동	1073	-	2	도	23	23	-	23	-	-	김포시					
597	장기동	1073	-	3	전	51	51	-	51	-	-	김포시					

연번	소재지	지번			지목	면적(㎡)					소유자		관계인			비고	
		산	본번	부번		공부상 면적	변경				증감	성명	주소	성명	주소		소유권 이외의 권리종류 및내용
							계	1단계	2단계	3단계							
598	장기동		1076	- 1	도	209	209	209	-	-	-	김포시					
599	장기동		1095	- 3	답	101	101	101	-	-	-	김포시					
600	장기동		1096	- 3	도	169	169	169	-	-	-	김포시					
601	장기동		1096	- 4	답	510	510	510	-	-	-	김포시					
602	장기동		1102	- 5	답	82	82	82	-	-	-	김포시					
603	장기동		1103	- 2	도	69	69	69	-	-	-	김포시					
604	장기동		1103	- 3	답	251	251	251	-	-	-	김포시					
605	장기동		1104	- 2	도	26	26	26	-	-	-	김포시					
606	장기동		1104	- 3	답	141	141	141	-	-	-	김포시					
607	장기동		1105	- 2	도	109	109	109	-	-	-	김포시					
608	장기동		1105	- 3	답	383	383	383	-	-	-	김포시					
609	장기동		1106	- 2	도	13	13	13	-	-	-	김포시					
610	장기동		1106	- 3	도	3	3	3	-	-	-	김포시					
611	장기동		1107	- 1	도	40	40	40	-	-	-	김포시					
612	장기동		1108	- 1	도	69	69	69	-	-	-	김포시					
613	장기동		1109	- 1	도	53	53	53	-	-	-	김포시					
614	장기동		1109	- 5	도	56	56	56	-	-	-	김포시					
615	장기동		1257	- 1	전	68	68	68	-	-	-	김포시					
616	장기동		1269	- 9	도	18	18	-	-	18	-	국(국토교통부)					
617	장기동		1269	- 24	도	75	75	75	-	-	-	국(국토교통부)					
618	장기동		1269	- 25	도	49	49	49	-	-	-	국(국토교통부)					
619	장기동		1269	- 26	도	17	17	17	-	-	-	국(국토교통부)					
620	장기동		1269	- 33	도	110	110	-	110	-	-	국(국토교통부)					
621	장기동		1269	- 34	도	560	560	-	-	560	-	국(국토교통부)					
622	장기동		1269	- 37	도	116	116	116	-	-	-	국(국토교통부)					
623	장기동		1269	- 39	도	71	71	71	-	-	-	국(국토교통부)					
624	장기동		1269	- 41	도	247	247	247	-	-	-	국(국토교통부)					
625	장기동		1271	- 1	도	2,021	2,021	2,021	-	-	-	국(국토교통부)					
626	장기동		1271	- 2	도	51	51	51	-	-	-	국(국토교통부)					
627	장기동		1273	- 1	도	8	8	-	-	8	-	국(국토교통부)					
628	장기동		1275	- 1	구	30	30	-	-	30	-	국(국토교통부)					
629	장기동		1276	- 2	구	30	30	30	-	-	-	국(국토교통부)					
630	장기동		1276	- 4	구	144	144	-	-	144	-	국(국토교통부)					
631	장기동		1276	- 6	구	66	66	66	-	-	-	국(국토교통부)					
632	장기동		1276	- 7	도	235	235	235	-	-	-	국(국토교통부)					
633	장기동		1285	- 0	도	347	347	-	-	347	-	국(국토교통부)					
634	장기동		1287	- 0	도	407	407	407	-	-	-	국(국토교통부)					
635	장기동		1288	- 0	도	671	671	671	-	-	-	국(국토교통부)					
636	장기동		1290	- 3	구	240	240	-	240	-	-	국(국토교통부)					
637	장기동		1293	- 0	구	2,552	2,552	2,552	-	-	-	국(국토교통부)					
638	장기동		1297	- 0	도	307	307	-	-	307	-	국(국토교통부)					
639	장기동		1298	- 1	도	230	230	-	-	230	-	국(국토교통부)					
640	장기동		1298	- 3	도	20	20	-	-	20	-	국(국토교통부)					
641	장기동		1299	- 0	도	1,329	1,329	-	-	1,329	-	국(국토교통부)					
642	장기동		1301	- 0	도	129	129	129	-	-	-	국(국토교통부)					
643	장기동		1302	- 0	도	493	493	493	-	-	-	국(국토교통부)					
644	장기동		1304	- 0	도	77	77	77	-	-	-	국(국토교통부)					
645	장기동		1308	- 0	도	321	321	321	-	-	-	국(국토교통부)					
646	장기동		1309	- 0	구	464	464	464	-	-	-	국(국토교통부)					
647	장기동		1313	- 1	공	726.1	726.1	726.1	-	-	-	김포시					
648	장기동		1313	- 2	공	2,394	2,394	2,394	-	-	-	김포시					
649	장기동		1320	- 1	도	169.7	169.7	169.7	-	-	-	김포시					
650	장기동		1320	- 3	도	1,010.8	1,010.8	-	-	1,010.8	-	김포시					
651	장기동		1320	- 4	도	1,413.6	1,413.6	-	-	1,413.6	-	김포시					
652	장기동		1328	- 1	공	8	8	-	-	8	-	김포시					
653	장기동		1330	- 2	도	2,046.8	2,046.8	-	-	2,046.8	-	김포시					
654	장기동		1579	- 2	공	243.4	243.4	243.4	-	-	-	김포시					
655	장기동		1838	- 0	도	4	4	-	-	4	-	김포시					
656	장기동		1839	- 0	도	38	38	-	-	38	-	김포시					
657	장기동		1842	- 0	도	24	24	-	-	24	-	국(국토교통부)					
658	장기동		1843	- 0	도	190	190	-	-	190	-	국(국토교통부)					
659	장기동		1844	- 0	도	49	49	-	-	49	-	국(국토교통부)					
660	장기동		1845	- 0	구	102	102	-	-	102	-	국(농림수산식품부)					
661	장기동		1320	- 2	도	174.2	174.2	-	-	174.2	-	김포시					

연번	소재지	지번			지목	면적(㎡)					소유자		관계인			비고	
		산	본번	부번		공부상 면적	변경				증감	성명	주소	성명	주소		소유권 이외의 권리종류 및내용
							계	1단계	2단계	3단계							
662	장기동	1320	-	5	도	53.1	53.1	53.1	-	-	-	김포시					
663	장기동	1320	-	6	도	2,075.4	2,075.4	-	-	2,075.4	-	김포시					
664	장기동	483	-	1	도	275	275	-	-	275	-	국(농림수산식품부)					
665	장기동	483	-	4	도	13	13	-	13	-	-	국(농림수산식품부)					
666	장기동	483	-	5	도	1,766	1,766	1,766	-	-	-	국(농림수산식품부)					
667	장기동	495	-	0	도	168	168	-	-	168	-	국(농림수산식품부)					
668	장기동	495	-	7	도	303	303	303	-	-	-	국(농림수산식품부)					
669	장기동	495	-	1	도	99	99	-	99	-	-	국(농림수산식품부)					
670	장기동	495	-	8	도	228	228	228	-	-	-	국(농림수산식품부)					
671	장기동	585	-	1	도	396	396	396	-	-	-	국(농림수산식품부)					
672	장기동	586	-	2	도	284	284	284	-	-	-	국(농림수산식품부)					
673	장기동	595	-	4	구	52	52	-	-	52	-	국(농림수산식품부)					
674	장기동	595	-	5	구	626	626	626	-	-	-	국(농림수산식품부)					
675	장기동	627	-	8	도	1,966	1,966	-	-	1,966	-	국(국토교통부)					
676	장기동	627	-	34	도	506	506	506	-	-	-	국(국토교통부)					
677	장기동	627	-	23	답	1,620	1,620	-	-	1,620	-	국(국토교통부)					
678	장기동	627	-	35	답	237	237	237	-	-	-	국(국토교통부)					
679	장기동	634	-	2	답	121	121	-	-	121	-	국(국토교통부)					
680	장기동	634	-	9	답	4,067	4,067	4,067	-	-	-	국(국토교통부)					
681	장기동	634	-	8	답	1,315	1,315	-	-	1,315	-	국(국토교통부)					
682	장기동	634	-	10	답	1,091	1,091	1,091	-	-	-	국(국토교통부)					
683	장기동	644	-	5	답	61	61	-	-	61	-	국(국토교통부)					
684	장기동	644	-	25	답	579	579	579	-	-	-	국(국토교통부)					
685	장기동	644	-	14	답	223	223	-	-	223	-	국(국토교통부)					
686	장기동	644	-	26	답	43	43	43	-	-	-	국(국토교통부)					
687	장기동	644	-	27	답	16	16	16	-	-	-	국(국토교통부)					
688	장기동	644	-	16	답	615	615	-	-	615	-	국(국토교통부)					
689	장기동	644	-	28	답	419	419	419	-	-	-	국(국토교통부)					
690	장기동	644	-	17	답	79	79	-	-	79	-	국(국토교통부)					
691	장기동	644	-	29	답	355	355	355	-	-	-	국(국토교통부)					
692	장기동	644	-	18	답	92	92	-	-	92	-	국(국토교통부)					
693	장기동	644	-	30	답	293	293	293	-	-	-	국(국토교통부)					
694	장기동	644	-	21	답	40	40	-	-	40	-	국(국토교통부)					
695	장기동	644	-	31	답	476	476	476	-	-	-	국(국토교통부)					
696	장기동	649	-	0	도	1,202	1,202	-	-	1,202	-	국(농림수산식품부)					
697	장기동	649	-	6	도	134	134	134	-	-	-	국(농림수산식품부)					
698	장기동	650	-	0	구	779	779	-	-	779	-	국(농림수산식품부)					
699	장기동	650	-	3	구	109	109	109	-	-	-	국(농림수산식품부)					
700	장기동	677	-	0	구	1,105	1,105	-	-	1,105	-	국(농림수산식품부)					
701	장기동	677	-	1	구	767	767	767	-	-	-	국(농림수산식품부)					
702	장기동	700	-	0	구	4	4	-	-	4	-	국(농림수산식품부)					
703	장기동	700	-	1	구	891	891	891	-	-	-	국(농림수산식품부)					
704	장기동	702	-	2	구	92	92	-	-	92	-	국(농림수산식품부)					
705	장기동	702	-	4	구	299	299	299	-	-	-	국(농림수산식품부)					
706	장기동	713	-	1	구	717	717	-	-	717	-	국(농림수산식품부)					
707	장기동	713	-	4	구	708	708	708	-	-	-	국(농림수산식품부)					
708	장기동	731	-	2	구	108	108	-	-	108	-	국(농림수산식품부)					
709	장기동	731	-	4	구	401	401	-	-	401	-	국(농림수산식품부)					
710	장기동	731	-	5	구	1,238	1,238	-	-	1,238	-	국(농림수산식품부)					
711	장기동	731	-	6	구	97	97	97	-	-	-	국(농림수산식품부)					
712	장기동	731	-	7	구	126	126	126	-	-	-	국(농림수산식품부)					
713	장기동	734	-	0	도	278	278	-	-	278	-	국(농림수산식품부)					
714	장기동	734	-	4	도	2,270	2,270	-	-	2,270	-	국(농림수산식품부)					
715	장기동	734	-	5	도	208	208	208	-	-	-	국(농림수산식품부)					
716	장기동	734	-	6	도	1,474	1,474	1,474	-	-	-	국(농림수산식품부)					
717	장기동	734	-	1	도	229	229	-	-	229	-	국(농림수산식품부)					
718	장기동	734	-	7	도	16	16	16	-	-	-	국(농림수산식품부)					
719	장기동	751	-	0	구	1,989	1,989	-	-	1,989	-	국(농림수산식품부)					
720	장기동	751	-	19	구	3,223	3,223	3,223	-	-	-	국(농림수산식품부)					
721	장기동	751	-	1	도	13	13	-	-	13	-	국(농림수산식품부)					
722	장기동	751	-	20	도	153	153	153	-	-	-	국(농림수산식품부)					
723	장기동	751	-	3	구	78	78	-	-	78	-	국(농림수산식품부)					
724	장기동	751	-	21	구	19	19	19	-	-	-	국(농림수산식품부)					
725	장기동	751	-	7	구	785	785	-	-	785	-	국(농림수산식품부)					

연번	소재지	지번			지목	면적(㎡)					소유자		관계인			비고	
		산	본번	부번		공부상 면적	변경				증감	성명	주소	성명	주소		소유권 이외의 권리종류 및내용
							계	1단계	2단계	3단계							
726	장기동	751	-	22	구	787	787	787	-	-	-	국(농림수산식품부)					
727	장기동	751	-	9	구	743	743	-	-	743	-	국(농림수산식품부)					
728	장기동	751	-	23	구	1,091	1,091	1,091	-	-	-	국(농림수산식품부)					
729	장기동	775	-	5	도	7	7	-	-	7	-	국(농림수산식품부)					
730	장기동	775	-	6	도	379	379	379	-	-	-	국(농림수산식품부)					
731	장기동	777	-	5	구	4	4	-	-	4	-	국(농림수산식품부)					
732	장기동	777	-	6	구	265	265	265	-	-	-	국(농림수산식품부)					
733	장기동	792	-	1	제	735	735	-	-	735	-	국(농림수산식품부)					
734	장기동	792	-	2	제	906	906	906	-	-	-	국(농림수산식품부)					
735	장기동	792	-	3	제	131	131	131	-	-	-	국(농림수산식품부)					
736	장기동	200	-	1	도	45	45	-	-	45	-	김포시					
737	장기동	200	-	8	도	51	51	51	-	-	-	김포시					
738	장기동	201	-	3	도	310	310	-	-	310	-	김포시					
739	장기동	201	-	7	도	9	9	9	-	-	-	김포시					
740	장기동	201	-	6	답	146	146	-	-	146	-	김포시					
741	장기동	201	-	8	답	47	47	47	-	-	-	김포시					
742	장기동	313	-	2	구	240	240	-	-	240	-	국(기획재정부)					
743	장기동	313	-	4	구	474	474	474	-	-	-	국(기획재정부)					
744	장기동	377	-	13	도	245	245	-	245	-	-	국(국토교통부)					
745	장기동	377	-	25	도	1,698	1,698	1,698	-	-	-	국(국토교통부)					
746	장기동	461	-	16	도	142	142	-	-	142	-	국(국토교통부)					
747	장기동	461	-	18	도	276	276	276	-	-	-	국(국토교통부)					
748	장기동	468	-	1	도	13	13	-	-	13	-	김포시					
749	장기동	468	-	4	도	30	30	30	-	-	-	김포시					
750	장기동	471	-	4	도	49	49	-	-	49	-	국(국토교통부)					
751	장기동	471	-	12	도	91	91	91	-	-	-	국(국토교통부)					
752	장기동	488	-	7	도	55	55	-	-	55	-	국(국토교통부)					
753	장기동	488	-	8	도	8	8	8	-	-	-	국(국토교통부)					
754	장기동	489	-	3	도	32	32	-	-	32	-	국(농림수산식품부)					
755	장기동	489	-	7	도	28	28	28	-	-	-	국(농림수산식품부)					
756	장기동	1003	-	10	임	2,199	2,199	-	-	2,199	-	김포시					
757	장기동	1003	-	17	임	70	70	70	-	-	-	김포시					
758	장기동	1003	-	18	임	2	2	2	-	-	-	김포시					
759	장기동	1027	-	0	도	101	101	-	101	-	-	김포시					
760	장기동	1027	-	9	도	10	10	10	-	-	-	김포시					
761	장기동	1027	-	5	전	34	34	-	34	-	-	김포시					
762	장기동	1027	-	10	전	13	13	13	-	-	-	김포시					
763	장기동	1075	-	4	목	2	2	-	2	-	-	김포시					
764	장기동	1075	-	5	목	41	41	41	-	-	-	김포시					
765	장기동	1106	-	4	답	1	1	-	-	1	-	김포시					
766	장기동	1106	-	8	답	102	102	102	-	-	-	김포시					
767	장기동	1269	-	0	도	391	391	-	-	391	-	국(국토교통부)					
768	장기동	1269	-	42	도	141	141	141	-	-	-	국(국토교통부)					
769	장기동	1269	-	43	도	400	400	400	-	-	-	국(국토교통부)					
770	장기동	1269	-	44	도	306	306	306	-	-	-	국(국토교통부)					
771	장기동	1269	-	3	도	2,146	2,041	-	-	2,041	감 105	국(국토교통부)					
772	장기동	1269	-	51	도	-	105	-	105	-	증 105	국(국토교통부)					
773	장기동	1269	-	46	도	2,054	2,054	2,054	-	-	-	국(국토교통부)					
774	장기동	1269	-	21	도	308	308	-	308	-	-	국(국토교통부)					
775	장기동	1269	-	47	도	35	35	35	-	-	-	국(국토교통부)					
776	장기동	1269	-	35	도	907	907	-	-	907	-	국(국토교통부)					
777	장기동	1269	-	48	도	1,337	1,337	1,337	-	-	-	국(국토교통부)					
778	장기동	1269	-	49	도	2,992	2,992	2,992	-	-	-	국(국토교통부)					
779	장기동	1270	-	0	도	450	450	-	-	450	-	국(국토교통부)					
780	장기동	1270	-	1	도	1,111	1,111	1,111	-	-	-	국(국토교통부)					
781	장기동	1273	-	4	도	254	254	-	-	254	-	국(국토교통부)					
782	장기동	1273	-	5	도	11	11	11	-	-	-	국(국토교통부)					
783	장기동	1279	-	0	도	2,079	2,079	-	-	2,079	-	국(국토교통부)					
784	장기동	1279	-	5	도	1,178	1,178	1,178	-	-	-	국(국토교통부)					
785	장기동	1285	-	4	도	450	450	-	-	450	-	국(국토교통부)					
786	장기동	1285	-	6	도	28	28	-	-	28	-	국(국토교통부)					
787	장기동	1285	-	7	도	95	95	-	-	95	-	국(국토교통부)					
788	장기동	1285	-	8	도	87	87	-	-	87	-	국(국토교통부)					
789	장기동	1285	-	9	도	219	219	-	-	219	-	국(국토교통부)					

연번	소재지	지번			지목	면적(㎡)					소유자		관계인			비고	
		산	본번	부번		공부상 면적	변경				증감	성명	주소	성명	주소		소유권 이외의 권리종류 및내용
							계	1단계	2단계	3단계							
790	장기동	1285	-	10	도	316	316	316	-	-	-	국(국토교통부)					
791	장기동	1285	-	11	도	42	42	42	-	-	-	국(국토교통부)					
792	장기동	1285	-	12	도	344	344	344	-	-	-	국(국토교통부)					
793	장기동	1285	-	13	도	1,714	1,714	1,714	-	-	-	국(국토교통부)					
794	장기동	1286	-	2	도	24	24	-	-	24	-	국(국토교통부)					
795	장기동	1286	-	6	도	778	778	778	-	-	-	국(국토교통부)					
796	장기동	1290	-	16	구	4,388	4,388	4,388	-	-	-	국(국토교통부)					
797	장기동	1290	-	14	구	720	720	-	-	720	-	국(국토교통부)					
798	장기동	1290	-	17	구	509	509	509	-	-	-	국(국토교통부)					
799	장기동	1298	-	4	도	120	120	-	-	120	-	국(국토교통부)					
800	장기동	1298	-	5	도	1	1	1	-	-	-	국(국토교통부)					
801	장기동	1306	-	0	도	223	223	-	223	-	-	국(국토교통부)					
802	장기동	1306	-	3	도	2	2	2	-	-	-	국(국토교통부)					
803	장기동	1306	-	4	도	11	11	11	-	-	-	국(국토교통부)					
804	장기동	1307	-	0	도	51	51	-	-	51	-	국(국토교통부)					
805	장기동	1307	-	11	도	52	52	-	-	52	-	국(국토교통부)					
806	장기동	1307	-	12	도	117	117	117	-	-	-	국(국토교통부)					
807	장기동	1307	-	13	도	263	263	263	-	-	-	국(국토교통부)					
808	장기동	1310	-	0	구	26	26	-	-	26	-	국(국토교통부)					
809	장기동	1310	-	1	구	106	106	106	-	-	-	국(국토교통부)					
810	장기동	391	-	1	도	73	9	-	-	9	감 64	김포시					
811	장기동	391	-	4	도	-	64	-	64	-	증 64	김포시					
812	장기동	518	-	3	도	26	24	-	-	24	감 2	김포시					
813	장기동	518	-	5	도	-	2	-	2	-	증 2	김포시					
814	장기동	527	-	2	도	2,628.6	172.4	-	-	172.4	감 2,456.2	김포시					
815	장기동	527	-	5	도	-	2,456.2	-	2,456.2	-	증 2,456.2	김포시					
816	장기동	1269	-	36	도	13,581	120	-	-	120	감 13,461	국(국토교통부)					
817	장기동	1269	-	52	도	-	4,019	-	-	4,019	증 4,019	국(국토교통부)					
818	장기동	1269	-	53	도	-	9,442	-	9,442	-	증 9,442	국(국토교통부)					
819	장기동	1290	-	4	구	814	640	-	640	-	감 174	국(국토교통부)					
820	장기동	1290	-	18	구	-	174	-	-	174	증 174	국(국토교통부)					
821	장기동	584	-	0	구	946	915	-	-	915	감 31	국(농림수산식품부)					
822	장기동	584	-	1	구	-	31	-	31	-	증 31	국(농림수산식품부)					
823	장기동	585	-	0	도	1,940	1,331	-	-	1,331	감 609	국(농림수산식품부)					
824	장기동	585	-	2	도	-	609	-	609	-	증 609	국(농림수산식품부)					
825	장기동	586	-	1	도	2,584	1,477	-	-	1,477	감 1,107	국(농림수산식품부)					
826	장기동	586	-	3	도	-	1,107	-	1,107	-	증 1,107	국(농림수산식품부)					
827	장기동	594	-	0	도	1,896	1,314	-	-	1,314	감 582	국(농림수산식품부)					
828	장기동	594	-	2	도	-	582	-	582	-	증 582	국(농림수산식품부)					
829	장기동	595	-	0	구	1,375	1,336	-	-	1,336	감 39	국(농림수산식품부)					
830	장기동	595	-	6	구	-	39	-	39	-	증 39	국(농림수산식품부)					
831	장기동	597	-	1	도	3,763	707	-	-	707	감 3,056	국(국토교통부)					
832	장기동	597	-	3	도	-	3,056	-	3,056	-	증 3,056	국(국토교통부)					
833	장기동	604	-	1	도	687	6	-	-	6	감 681	김포시					
834	장기동	604	-	19	도	-	681	-	681	-	증 681	김포시					
835	장기동	604	-	11	도	753	298	-	-	298	감 455	김포시					
836	장기동	604	-	21	도	-	455	-	455	-	증 455	김포시					
837	마산동	72	-	1	도	328	328	-	-	328	-	국(국토교통부)					
838	마산동	144	-	2	도	23	23	-	-	23	-	김포시					
839	마산동	149	-	3	도	7	7	-	-	7	-	김포시					
840	마산동	149	-	4	도	40	40	-	-	40	-	김포시					
841	마산동	149	-	5	도	26	26	-	-	26	-	김포시					
842	마산동	164	-	12	도	192	192	-	-	192	-	국(국토교통부)					
843	마산동	164	-	13	도	357	357	-	-	357	-	국(국토교통부)					
844	마산동	215	-	10	도	61	61	61	-	-	-	김포시					
845	마산동	215	-	11	도	128	128	128	-	-	-	김포시					
846	마산동	215	-	12	도	163	163	163	-	-	-	국(국토교통부)					
847	마산동	248	-	1	도	73	73	73	-	-	-	김포시					
848	마산동	261	-	0	구	168	168	168	-	-	-	국(국토교통부)					
849	마산동	304	-	5	도	23	23	23	-	-	-	김포시					
850	마산동	434	-	0	도	252	252	-	-	252	-	국(국토교통부)					
851	마산동	436	-	0	도	972	972	-	972	-	-	국(국토교통부)					
852	마산동	436	-	1	도	471	471	-	471	-	-	국(국토교통부)					
853	마산동	439	-	4	도	6,187	6,187	-	-	6,187	-	국(국토교통부)					



연번	소재지	지번			지목	면적(㎡)					소유자		관계인		비고		
		산	본번	부번		공부상 면적	변경				증감	성명	주소	성명		주소	소유권 이외의 권리종류 및내용
							계	1단계	2단계	3단계							
854	마산동	442	-	0	도	804	783	-	-	783	감 21	국(국토교통부)					
855	마산동	444	-	1	도	18	18	-	-	18	-	국(국토교통부)					
856	마산동	446	-	0	도	826	826	-	-	826	-	국(국토교통부)					
857	마산동	450	-	0	도	397	397	-	-	397	-	국(국토교통부)					
858	마산동	451	-	0	도	833	833	-	833	-	-	국(국토교통부)					
859	마산동	456	-	0	도	1,121	1,121	-	-	1,121	-	국(국토교통부)					
860	마산동	458	-	0	구	136	136	-	-	136	-	국(농림수산식품부)					
861	마산동	466	-	0	구	469	469	-	-	469	-	국(농림수산식품부)					
862	마산동	467	-	0	도	193	193	-	-	193	-	국(농림수산식품부)					
863	마산동	469	-	0	구	675	675	-	-	675	-	국(농림수산식품부)					
864	마산동	483	-	0	구	1,052	1,052	-	-	1,052	-	국(농림수산식품부)					
865	마산동	484	-	0	도	1,793	1,793	-	-	1,793	-	국(농림수산식품부)					
866	마산동	485	-	0	구	1,044	1,044	-	-	1,044	-	국(농림수산식품부)					
867	마산동	486	-	0	구	712	712	-	-	712	-	국(농림수산식품부)					
868	마산동	487	-	0	도	1,646	1,646	-	-	1,646	-	국(농림수산식품부)					
869	마산동	498	-	0	도	1,167	1,167	1,167	-	-	-	국(농림수산식품부)					
870	마산동	499	-	0	구	177	177	177	-	-	-	국(농림수산식품부)					
871	마산동	508	-	0	도	1,124	1,124	1,124	-	-	-	국(농림수산식품부)					
872	마산동	519	-	0	구	320	320	-	-	320	-	국(농림수산식품부)					
873	마산동	520	-	0	도	619	619	-	-	619	-	국(농림수산식품부)					
874	마산동	521	-	0	구	901	901	-	-	901	-	국(농림수산식품부)					
875	마산동	522	-	0	구	511	511	-	-	511	-	국(농림수산식품부)					
876	마산동	538	-	0	구	410	410	-	-	410	-	국(농림수산식품부)					
877	마산동	540	-	0	구	720	720	-	-	720	-	국(농림수산식품부)					
878	마산동	546	-	0	구	594	594	-	-	594	-	국(농림수산식품부)					
879	마산동	550	-	0	구	778	778	-	-	778	-	국(농림수산식품부)					
880	마산동	566	-	0	구	890	890	-	-	890	-	국(농림수산식품부)					
881	마산동	567	-	0	도	577	577	-	-	577	-	국(농림수산식품부)					
882	마산동	580	-	0	구	527	527	-	-	527	-	국(농림수산식품부)					
883	마산동	607	-	0	구	952	952	952	-	-	-	국(농림수산식품부)					
884	마산동	607	-	1	구	61	61	61	-	-	-	국(농림수산식품부)					
885	마산동	607	-	4	구	67	67	67	-	-	-	국(농림수산식품부)					
886	마산동	468	-	0	도	991	991	-	-	991	-	국(농림수산식품부)					
887	마산동	468	-	1	도	302	302	302	-	-	-	국(농림수산식품부)					
888	마산동	470	-	1	천	1,679	1,679	-	1,679	-	-	국(국토교통부)					
889	마산동	470	-	2	천	7	7	7	-	-	-	국(국토교통부)					
890	마산동	470	-	3	천	2,577	2,577	2,577	-	-	-	국(국토교통부)					
891	마산동	500	-	0	도	145	145	-	-	145	-	국(농림수산식품부)					
892	마산동	500	-	1	도	242	242	242	-	-	-	국(농림수산식품부)					
893	마산동	501	-	0	구	131	131	-	-	131	-	국(농림수산식품부)					
894	마산동	501	-	1	구	215	215	215	-	-	-	국(농림수산식품부)					
895	마산동	505	-	0	구	15	15	-	-	15	-	국(농림수산식품부)					
896	마산동	505	-	1	구	572	572	572	-	-	-	국(농림수산식품부)					
897	마산동	506	-	0	도	15	15	-	-	15	-	국(농림수산식품부)					
898	마산동	506	-	1	도	534	534	534	-	-	-	국(농림수산식품부)					
899	마산동	507	-	0	구	10	10	-	-	10	-	국(농림수산식품부)					
900	마산동	507	-	1	구	1,106	1,106	1,106	-	-	-	국(농림수산식품부)					
901	마산동	535	-	0	구	20	20	-	-	20	-	국(농림수산식품부)					
902	마산동	535	-	1	구	1,595	1,595	1,595	-	-	-	국(농림수산식품부)					
903	마산동	536	-	0	구	30	30	-	-	30	-	국(농림수산식품부)					
904	마산동	536	-	1	구	939	939	939	-	-	-	국(농림수산식품부)					
905	마산동	537	-	0	도	43	43	-	-	43	-	국(농림수산식품부)					
906	마산동	537	-	2	도	1,392	1,392	1,392	-	-	-	국(농림수산식품부)					
907	마산동	539	-	0	도	1,398	1,398	-	-	1,398	-	국(농림수산식품부)					
908	마산동	539	-	1	도	325	325	-	-	325	-	국(농림수산식품부)					
909	마산동	539	-	2	도	2,139	2,139	-	-	2,139	-	국(농림수산식품부)					
910	마산동	539	-	3	도	134	134	134	-	-	-	국(농림수산식품부)					
911	마산동	539	-	4	도	1,644	1,644	1,644	-	-	-	국(농림수산식품부)					
912	마산동	541	-	0	구	380	380	-	-	380	-	국(농림수산식품부)					
913	마산동	541	-	1	구	84	84	-	-	84	-	국(농림수산식품부)					
914	마산동	541	-	2	구	1,189	1,189	-	-	1,189	-	국(농림수산식품부)					
915	마산동	541	-	3	구	155	155	155	-	-	-	국(농림수산식품부)					
916	마산동	541	-	4	구	1,964	1,964	1,964	-	-	-	국(농림수산식품부)					
917	마산동	557	-	0	구	326	326	-	-	326	-	국(농림수산식품부)					
918	마산동	557	-	1	구	352	352	352	-	-	-	국(농림수산식품부)					

연번	소재지	지번			지목	면적(㎡)					소유자		관계인		비고		
		산	본번	부번		공부상 면적	변경				증감	성명	주소	성명		주소	소유권 이외의 권리종류 및내용
							계	1단계	2단계	3단계							
919	마산동		562	- 0	구	213	213	-	-	213	-	국(농림수산식품부)					
920	마산동		562	- 1	구	540	540	540	-	-	-	국(농림수산식품부)					
921	마산동		587	- 2	구	155	155	-	155	-	-	국(농림수산식품부)					
922	마산동		587	- 9	구	67	67	67	-	-	-	국(농림수산식품부)					
923	마산동		587	- 6	구	681	681	-	681	-	-	국(농림수산식품부)					
924	마산동		587	- 10	구	258	258	258	-	-	-	국(농림수산식품부)					
925	마산동		587	- 12	구	1,314	1,314	1,314	-	-	-	국(농림수산식품부)					
926	마산동		588	- 0	도	329	329	-	329	-	-	국(농림수산식품부)					
927	마산동		588	- 2	도	266	266	-	266	-	-	국(농림수산식품부)					
928	마산동		588	- 3	도	2,333	2,333	2,333	-	-	-	국(농림수산식품부)					
929	마산동		607	- 3	구	57	57	-	57	-	-	국(농림수산식품부)					
930	마산동		607	- 6	구	35	35	35	-	-	-	국(농림수산식품부)					
931	마산동		608	- 0	도	445	445	-	445	-	-	국(농림수산식품부)					
932	마산동		608	- 2	도	262	262	262	-	-	-	국(농림수산식품부)					
933	마산동		433	- 7	구	77	77	-	-	-	-	국(국토교통부)					
934	마산동		437	- 10	도	51	51	-	51	-	-	국(국토교통부)					
935	마산동		437	- 11	도	136	136	-	-	136	-	국(국토교통부)					
936	마산동		437	- 13	도	9,454	9,454	9,454	-	-	-	국(국토교통부)					
937	마산동		437	- 14	도	742	742	742	-	-	-	국(국토교통부)					
938	마산동		443	- 0	도	9,590	9,590	-	-	9,590	-	국(국토교통부)					
939	마산동		443	- 6	도	10	10	-	-	10	-	국(국토교통부)					
940	마산동		443	- 7	도	15	15	-	-	15	-	국(국토교통부)					
941	마산동		443	- 8	도	493	493	493	-	-	-	국(국토교통부)					
942	마산동		443	- 9	도	10	10	10	-	-	-	국(국토교통부)					
943	마산동		443	- 10	도	12	12	12	-	-	-	국(국토교통부)					
944	마산동		443	- 11	도	757	757	757	-	-	-	국(국토교통부)					
945	마산동		443	- 5	도	173	173	-	-	173	-	국(국토교통부)					
946	마산동		443	- 12	도	11	11	-	-	11	-	국(국토교통부)					
947	마산동		443	- 13	도	4	4	4	-	-	-	국(국토교통부)					
948	마산동		443	- 14	도	372	372	372	-	-	-	국(국토교통부)					
949	마산동		447	- 0	도	681	681	-	-	681	-	국(국토교통부)					
950	마산동		447	- 1	도	89	89	89	-	-	-	국(국토교통부)					
951	마산동		448	- 0	구	130	130	-	-	130	-	국(국토교통부)					
952	마산동		448	- 1	구	79	79	-	-	79	-	국(국토교통부)					
953	마산동		448	- 2	구	112	112	112	-	-	-	국(국토교통부)					
954	마산동		449	- 0	도	244	244	-	-	244	-	국(국토교통부)					
955	마산동		449	- 1	도	110	110	-	-	110	-	국(국토교통부)					
956	마산동		449	- 2	도	141	141	141	-	-	-	국(국토교통부)					
957	마산동		433	- 2	구	4,372	1,848	-	-	1,848	감 2,524	국(국토교통부)					
958	마산동		433	- 10	구	-	2,524	-	2,524	-	증 2,524	국(국토교통부)					
959	마산동		433	- 5	구	1,582	890	-	-	890	감 692	국(국토교통부)					
960	마산동		433	- 11	구	-	692	-	692	-	증 692	국(국토교통부)					
961	마산동		437	- 0	도	2,895	864	-	-	864	감 2,031	국(국토교통부)					
962	마산동		437	- 15	도	-	2,031	-	2,031	-	증 2,031	국(국토교통부)					
963	마산동		437	- 8	도	99	8	-	-	8	감 91	국(국토교통부)					
964	마산동		437	- 16	도	-	91	-	91	-	증 91	국(국토교통부)					
965	마산동		437	- 9	도	167	15	-	-	15	감 152	국(국토교통부)					
966	마산동		437	- 17	도	-	152	-	152	-	증 152	국(국토교통부)					
967	마산동		437	- 12	도	824	2	-	-	2	감 822	국(국토교통부)					
968	마산동		437	- 18	도	-	822	-	822	-	증 822	국(국토교통부)					
969	마산동		470	- 0	천	35,845	30,845	-	-	30,845	감 5,000	국(국토교통부)					
970	마산동		470	- 4	천	-	12	-	12	-	증 12	국(국토교통부)					
971	마산동		470	- 5	천	-	5	-	5	-	증 5	국(국토교통부)					
972	마산동		470	- 6	천	-	4,983	-	4,983	-	증 4,983	국(국토교통부)					
973	마산동		579	- 0	도	1,437	769	-	-	769	감 668	국(농림수산식품부)					
974	마산동		579	- 1	도	-	668	-	668	-	증 668	국(농림수산식품부)					
975	마산동		587	- 0	구	1,423	1,030	-	-	1,030	감 393	국(농림수산식품부)					
976	마산동		587	- 13	구	-	393	-	393	-	증 393	국(농림수산식품부)					
977	마산동		587	- 8	구	1,614	631	-	-	631	감 983	국(농림수산식품부)					
978	마산동		587	- 14	구	-	46	-	-	46	증 46	국(농림수산식품부)					
979	마산동		587	- 15	구	-	937	-	937	-	증 937	국(농림수산식품부)					
980	마산동	산	178	- 0	도	496	216	-	-	216	감 280	국(국토교통부)					
981	마산동	산	178	- 1	도	-	280	-	280	-	증 280	국(국토교통부)					
982	마산동	산	187	- 1	도	435	262	-	-	262	감 173	국(국토교통부)					
983	마산동	산	187	- 2	도	-	173	-	173	-	증 173	국(국토교통부)					

연번	소재지	지번			지목	면적(㎡)					소유자		관계인			비고		
		산	본번	부번		공부상 면적	변경				증감	성명	주소	성명	주소		소유권 이외의 권리종류 및내용	
							계	1단계	2단계	3단계								
984	마산동	산	188	-	0	도	496	883	-	-	883	증 387	국(국토교통부)					
985	마산동	산	188	-	1	도	-	101	-	101	-	증 101	국(국토교통부)					
986	마산동	산	174	-	0	도	198	198	198	-	-	-	국(국토교통부)					
987	마산동	산	175	-	0	도	198	198	198	-	-	-	국(국토교통부)					
988	마산동	산	176	-	0	도	397	397	397	-	-	-	국(국토교통부)					
989	마산동	산	177	-	1	도	194	194	194	-	-	-	국(국토교통부)					
990	마산동	산	180	-	0	도	232	232	-	-	232	-	국(국토교통부)					
991	마산동	산	182	-	1	도	265	265	-	-	265	-	국(국토교통부)					
992	마산동	산	184	-	0	도	298	298	-	-	298	-	국(국토교통부)					
993	마산동	산	185	-	0	도	397	397	-	-	397	-	국(국토교통부)					
994	구래동		5000	-	0	천	45	45	-	-	45	-	국(국토교통부)					
995	구래동		5001	-	0	도	41	41	-	-	41	-	김포시					
996	구래동		5002	-	0	도	71	71	-	-	71	-	김포시					
997	구래동		5003	-	0	도	39	39	-	-	39	-	김포시					
998	구래동		5004	-	0	도	7	7	-	-	7	-	김포시					
999	구래동		5005	-	0	도	2	2	-	-	2	-	김포시					
1000	구래동		5006	-	0	도	403	403	-	-	403	-	국(농림수산식품부)					
1001	구래동		5007	-	0	도	355	355	-	-	355	-	국(농림수산식품부)					
1002	구래동		5008	-	0	도	359	359	-	-	359	-	김포시					
1003	구래동		5010	-	0	도	13	13	-	-	13	-	김포시					
1004	구래동		5011	-	0	도	96	96	-	-	96	-	김포시					
1005	구래동		5012	-	0	도	80	80	-	-	80	-	김포시					
1006	구래동		5014	-	0	도	179	179	-	-	179	-	김포시					
1007	구래동		5015	-	0	도	26	26	-	-	26	-	김포시					
1008	구래동		5018	-	0	도	231	231	-	-	231	-	김포시					
1009	구래동		5019	-	0	도	17	17	-	-	17	-	김포시					
1010	구래동		5020	-	0	도	250	250	-	-	250	-	김포시					
1011	구래동		5021	-	0	도	157	157	-	-	157	-	김포시					
1012	구래동		5022	-	0	도	13	13	-	-	13	-	김포시					
1013	구래동		5023	-	0	도	167	167	-	-	167	-	김포시					
1014	구래동		5024	-	0	도	165	165	-	-	165	-	김포시					
1015	구래동		5027	-	0	도	175	175	-	-	175	-	김포시					
1016	구래동		5028	-	0	도	22	22	-	-	22	-	김포시					
1017	구래동		5029	-	0	도	144	144	-	-	144	-	김포시					
1018	구래동		5034	-	0	도	83	83	-	-	83	-	김포시, 한국토지주택공사					
1019	구래동		5035	-	0	도	99	99	-	-	99	-	김포시, 한국토지주택공사					
1020	구래동		5038	-	0	도	123	123	-	-	123	-	김포시					
1021	구래동		5039	-	0	도	29	29	-	-	29	-	김포시					
1022	구래동		5040	-	0	도	15	15	-	-	15	-	김포시					
1023	구래동		5041	-	0	도	202	202	-	-	202	-	김포시					
1024	구래동		5043	-	0	도	4	4	-	-	4	-	김포시					
1025	구래동		5044	-	0	도	14	14	-	-	14	-	김포시					
1026	구래동		5045	-	0	도	19	19	-	-	19	-	김포시					
1027	구래동		5046	-	0	도	19	19	-	-	19	-	김포시					
1028	구래동		5089	-	0	도	57	57	-	57	-	-	김포시					
1029	구래동		5111	-	0	도	99	99	-	-	99	-	김포시					
1030	구래동		5115	-	0	도	539	539	-	-	539	-	김포시					
1031	구래동		5122	-	0	도	79	79	-	-	79	-	김포시					
1032	구래동		5123	-	0	도	318	318	-	-	318	-	김포시					
1033	구래동		5126	-	0	도	132	132	-	-	132	-	김포시					
1034	구래동		5127	-	0	도	43	43	-	-	43	-	김포시					
1035	구래동		5128	-	0	전	191	191	-	-	191	-	김포시					
1036	구래동		5129	-	0	도	25	25	-	-	25	-	김포시					
1037	구래동		5140	-	0	도	268	268	-	-	268	-	김포시					
1038	구래동		5141	-	0	도	112	112	-	-	112	-	김포시					
1039	구래동		5142	-	0	도	99	99	-	-	99	-	김포시					
1040	구래동		5143	-	0	전	104	104	-	-	104	-	김포시					
1041	구래동		5145	-	0	도	13	13	-	-	13	-	김포시					
1042	구래동		5146	-	0	도	46	46	-	-	46	-	김포시					
1043	구래동		5147	-	0	도	3	3	-	-	3	-	김포시					
1044	구래동		5150	-	0	도	225	225	225	-	-	-	국(농림수산식품부)					
1045	구래동		5153	-	0	구	374	374	374	-	-	-	국(농림수산식품부)					
1046	구래동		5187	-	0	도	130	130	-	-	130	-	김포시					
1047	구래동		5204	-	0	도	40	40	-	40	-	-	김포시					

연번	소재지	지번			지목	면적(㎡)					소유자		관계인		비고		
		산	본번	부번		공부상 면적	변경				증감	성명	주소	성명		주소	소유권 이외의 권리종류 및내용
							계	1단계	2단계	3단계							
1048	구래동	5210	-	0	도	135	135	-	135	-	-	김포시					
1049	구래동	5214	-	0	도	318	318	-	318	-	-	김포시					
1050	구래동	5246	-	0	도	76	76	-	76	-	-	김포시					
1051	구래동	5266	-	0	도	274	274	-	274	-	-	김포시					
1052	구래동	5272	-	0	도	440	440	-	440	-	-	김포시					
1053	구래동	5281	-	0	도	136	136	-	136	-	-	경기도					
1054	구래동	5286	-	0	도	821	821	-	821	-	-	경기도					
1055	구래동	5293	-	0	도	476	476	-	476	-	-	국(국토교통부)					
1056	구래동	5297	-	0	도	580	580	-	580	-	-	경기도					
1057	구래동	5315	-	0	전	13	13	-	13	-	-	김포시					
1058	구래동	5321	-	0	도	36	36	-	36	-	-	김포시					
1059	구래동	5323	-	0	전	94	94	-	94	-	-	김포시					
1060	구래동	5342	-	0	도	4,760	4,760	4,760	-	-	-	경기도					
1061	구래동	5374	-	0	도	326	326	-	-	326	-	김포시					
1062	구래동	5382	-	0	도	297	297	297	-	-	-	국(농림수산식품부)					
1063	구래동	5383	-	0	도	778	778	778	-	-	-	국(농림수산식품부)					
1064	구래동	5384	-	0	구	688	688	688	-	-	-	국(농림수산식품부)					
1065	구래동	5385	-	0	도	70	70	70	-	-	-	국(농림수산식품부)					
1066	구래동	5386	-	0	도	257	257	257	-	-	-	국(농림수산식품부)					
1067	구래동	5396	-	0	도	664	664	664	-	-	-	경기도					
1068	구래동	5397	-	0	도	1,375	1,375	1,375	-	-	-	경기도					
1069	구래동	5398	-	0	답	98	98	98	-	-	-	경기도					
1070	구래동	5399	-	0	답	82	82	82	-	-	-	경기도					
1071	구래동	5405	-	0	도	91	91	-	-	91	-	김포시					
1072	구래동	5435	-	0	도	5	5	5	-	-	-	경기도					
1073	구래동	5441	-	0	도	581	581	581	-	-	-	경기도					
1074	구래동	5443	-	0	도	3	3	3	-	-	-	경기도					
1075	구래동	5453	-	0	도	387	387	387	-	-	-	경기도					
1076	구래동	5460	-	0	도	20	20	20	-	-	-	김포시					
1077	구래동	5466	-	0	도	368	368	368	-	-	-	경기도					
1078	구래동	5472	-	0	도	107	107	107	-	-	-	김포시					
1079	구래동	5474	-	0	도	15	15	15	-	-	-	김포시					
1080	구래동	5475	-	0	도	5	5	5	-	-	-	경기도					
1081	구래동	5481	-	0	도	102	102	102	-	-	-	김포시					
1082	구래동	5552	-	0	도	36	36	36	-	-	-	김포시					
1083	구래동	5553	-	0	도	208	208	-	-	208	-	김포시					
1084	구래동	5563	-	0	도	17	17	-	-	17	-	김포시					
1085	구래동	5567	-	0	도	192	192	-	-	192	-	김포시					
1086	구래동	5572	-	0	전	832	832	-	832	-	-	김포시					
1087	구래동	5579	-	0	전	46	46	-	-	46	-	김포시					
1088	구래동	5580	-	0	임	1,066	1,066	-	-	1,066	-	김포시					
1089	구래동	5581	-	0	임	757	757	-	-	757	-	김포시					
1090	구래동	5584	-	0	임	139	139	-	-	139	-	김포시					
1091	구래동	5593	-	0	도	178	178	-	178	-	-	경기도					
1092	구래동	5618	-	0	임	257	257	-	-	257	-	김포시					
1093	구래동	5621	-	0	임	170	170	-	-	170	-	김포시					
1094	구래동	5622	-	0	과	96	96	-	-	96	-	김포시					
1095	구래동	5623	-	0	장	105	105	-	-	105	-	김포시					
1096	구래동	5624	-	0	임	1,547	1,547	-	-	1,547	-	김포시					
1097	구래동	5653	-	0	도	93	93	-	93	-	-	경기도					
1098	구래동	5661	-	0	임	30	30	-	30	-	-	경기도					
1099	구래동	5662	-	0	도	180	180	-	180	-	-	경기도					
1100	구래동	5672	-	0	도	245	245	-	245	-	-	김포시					
1101	구래동	5775	-	0	도	220	220	-	220	-	-	경기도					
1102	구래동	5777	-	0	도	50	50	-	-	50	-	국(국토교통부)					
1103	구래동	5780	-	0	도	426	426	-	-	426	-	경기도					
1104	구래동	5791	-	0	도	1,288	1,288	-	1,288	-	-	경기도					
1105	구래동	5825	-	0	도	43	43	-	43	-	-	경기도					
1106	구래동	5827	-	0	도	453	453	-	453	-	-	경기도					
1107	구래동	5831	-	0	도	76	76	-	76	-	-	국(국토교통부)					
1108	구래동	5835	-	0	도	156	156	-	156	-	-	경기도					
1109	구래동	5836	-	0	도	360	360	-	360	-	-	국(국토교통부)					
1110	구래동	5838	-	0	도	132	132	-	132	-	-	국(국토교통부)					
1111	구래동	5963	-	0	도	763	763	763	-	-	-	국(국토교통부)					

연번	소재지	지번			지목	면적(㎡)					소유자		관계인			비고	
		산	본번	부번		공부상 면적	변경				증감	성명	주소	성명	주소		소유권 이외의 권리종류 및내용
							계	1단계	2단계	3단계							
1112	구래동	6150	-	0	도	2,770	2,770	-	-	2,770	-	경기도					
1113	구래동	6161	-	0	도	3,447	3,447	-	-	3,447	-	경기도					
1114	구래동	6331	-	0	도	1,503	1,503	1,503	-	-	-	국(국토교통부)					
1115	구래동	6332	-	0	도	239	239	-	-	239	-	국(국토교통부)					
1116	구래동	6333	-	0	도	374	374	-	-	374	-	국(국토교통부)					
1117	구래동	6334	-	0	도	484	484	-	-	484	-	국(국토교통부)					
1118	구래동	6336	-	0	도	2,067	2,067	-	-	2,067	-	국(국토교통부)					
1119	구래동	6339	-	0	도	1,077	1,077	-	-	1,077	-	국(국토교통부)					
1120	구래동	6341	-	0	도	369	369	-	369	-	-	국(국토교통부)					
1121	구래동	6345	-	0	도	66	66	-	66	-	-	국(국토교통부)					
1122	구래동	6348	-	0	도	69	69	-	-	69	-	국(국토교통부)					
1123	구래동	6349	-	0	구	830	830	830	-	-	-	국(국토교통부)					
1124	구래동	6350	-	0	도	664	664	-	-	664	-	국(국토교통부)					
1125	구래동	6352	-	0	도	234	234	234	-	-	-	국(국토교통부)					
1126	구래동	6353	-	0	도	1,122	1,122	-	-	1,122	-	국(국토교통부)					
1127	구래동	6359	-	0	도	762	762	-	-	762	-	국(농림수산식품부)					
1128	구래동	6360	-	0	구	687	687	-	-	687	-	국(농림수산식품부)					
1129	구래동	6361	-	0	구	1,499	1,499	-	-	1,499	-	국(농림수산식품부)					
1130	구래동	6362	-	0	도	1,482	1,482	-	-	1,482	-	국(농림수산식품부)					
1131	구래동	6363	-	0	도	1,336	1,336	-	-	1,336	-	국(농림수산식품부)					
1132	구래동	6381	-	0	구	990	990	-	-	990	-	국(농림수산식품부)					
1133	구래동	6383	-	0	전	1	1	-	-	1	-	김포시					
1134	구래동	6389	-	0	전	122	122	-	-	122	-	김포시					
1135	구래동	6395	-	0	답	15	15	-	-	15	-	김포시					
1136	구래동	6396	-	0	답	73	73	-	-	73	-	김포시					
1137	구래동	6405	-	0	구	17	17	17	-	-	-	김포시					
1138	구래동	6406	-	0	잡	71	71	71	-	-	-	김포시					
1139	구래동	6439	-	0	전	24	24	24	-	-	-	김포시					
1140	구래동	6453	-	0	구	72	72	72	-	-	-	김포시					
1141	구래동	6456	-	0	구	144	144	144	-	-	-	김포시					
1142	구래동	6459	-	0	구	11	11	11	-	-	-	김포시					
1143	구래동	6461	-	0	구	326	326	326	-	-	-	김포시					
1144	구래동	6462	-	0	답	234	234	234	-	-	-	김포시					
1145	구래동	6463	-	0	구	305	305	305	-	-	-	김포시					
1146	구래동	6466	-	0	답	8	8	-	-	8	-	김포시					
1147	구래동	6517	-	0	구	413	413	-	413	-	-	김포시					
1148	구래동	6518	-	0	전	146	146	-	146	-	-	김포시					
1149	구래동	6522	-	0	구	492	492	-	492	-	-	김포시					
1150	구래동	6523	-	0	답	586	586	-	586	-	-	김포시					
1151	구래동	6527	-	0	구	408	408	-	408	-	-	김포시					
1152	구래동	6528	-	0	전	609	609	-	609	-	-	김포시					
1153	구래동	6539	-	0	과	56	56	-	56	-	-	김포시					
1154	구래동	6571	-	0	구	72	72	-	72	-	-	김포시					
1155	구래동	6572	-	0	답	148	148	-	148	-	-	김포시					
1156	구래동	6579	-	0	전	62	62	-	-	62	-	김포시					
1157	구래동	6587	-	0	전	40	40	-	-	40	-	김포시					
1158	구래동	6599	-	0	전	277	277	-	277	-	-	김포시					
1159	구래동	6602	-	0	구	124	124	-	124	-	-	김포시					
1160	구래동	6603	-	0	답	527	527	-	527	-	-	김포시					
1161	구래동	6604	-	0	천	28	28	-	-	28	-	국(국토교통부)					
1162	구래동	6606	-	0	답	49	49	-	-	49	-	김포시					
1163	구래동	6607	-	0	도	298	298	-	-	298	-	국(국토교통부)					
1164	구래동	6609	-	0	답	130	130	-	-	130	-	김포시					
1165	구래동	6610	-	0	도	1,063	1,063	-	-	1,063	-	국(국토교통부)					
1166	구래동	6611	-	0	도	123	123	-	-	123	-	국(국토교통부)					
1167	구래동	6613	-	0	도	761	761	-	-	761	-	국(국토교통부)					
1168	구래동	6619	-	0	도	108	108	-	-	108	-	국(국토교통부)					
1169	구래동	6620	-	0	도	979	979	-	-	979	-	국(국토교통부)					
1170	구래동	6624	-	0	답	124	124	-	-	124	-	김포시					
1171	구래동	6626	-	0	답	144	144	-	-	144	-	김포시					
1172	구래동	6627	-	0	구	442	442	-	-	442	-	국(농림수산식품부)					
1173	구래동	6628	-	0	구	832	832	-	-	832	-	국(농림수산식품부)					
1174	구래동	6632	-	0	천	23,301	23,301	-	-	23,301	-	국(국토교통부)					

연번	소재지	지번			지목	면적(㎡)					소유자		관계인			비고	
		산	본번	부번		공부상 면적	변경				증감	성명	주소	성명	주소		소유권 이외의 권리 종류 및 내용
							계	1단계	2단계	3단계							
1175	구래동	6634	-	0	답	616	616	616	-	-	-	김포시					
1176	구래동	6637	-	0	답	42	42	42	-	-	-	김포시					
1177	구래동	6639	-	0	답	49	49	-	-	49	-	김포시					
1178	구래동	6640	-	0	답	55	55	-	-	55	-	김포시					
1179	구래동	6643	-	0	답	67	67	-	-	67	-	김포시					
1180	구래동	6646	-	0	답	18	18	-	-	18	-	김포시					
1181	구래동	6648	-	0	답	103	103	-	-	103	-	김포시					
1182	구래동	6650	-	0	답	260	260	-	-	260	-	김포시					
1183	구래동	6651	-	0	도	1,539	1,539	-	-	1,539	-	국(농림수산식품부)					
1184	구래동	6652	-	0	구	2,104	2,104	-	-	2,104	-	국(농림수산식품부)					
1185	구래동	6657	-	0	답	3	3	-	-	3	-	김포시					
1186	구래동	6659	-	0	답	46	46	-	-	46	-	김포시					
1187	구래동	6661	-	0	답	80	80	-	-	80	-	김포시					
1188	구래동	6663	-	0	답	44	44	-	-	44	-	김포시					
1189	구래동	6665	-	0	답	27	27	-	-	27	-	김포시					
1190	구래동	6667	-	0	답	21	21	-	-	21	-	김포시					
1191	구래동	6669	-	0	도	2,476	2,476	-	-	2,476	-	국(농림수산식품부)					
1192	구래동	6670	-	0	도	1,151	1,151	-	-	1,151	-	국(농림수산식품부)					
1193	구래동	6671	-	0	구	678	678	-	-	678	-	국(농림수산식품부)					
1194	구래동	6701	-	0	답	518	518	-	518	-	-	김포시					
1195	구래동	6718	-	0	구	1,032	1,032	-	-	1,032	-	국(농림수산식품부)					
1196	구래동	6719	-	0	도	950	950	-	-	950	-	국(농림수산식품부)					
1197	구래동	6720	-	0	구	492	492	-	-	492	-	국(농림수산식품부)					
1198	구래동	6737	-	0	답	645	645	-	645	-	-	김포시					
1199	구래동	6759	-	0	구	1,156	1,156	-	-	1,156	-	국(농림수산식품부)					
1200	구래동	6760	-	0	도	820	820	-	-	820	-	국(농림수산식품부)					
1201	구래동	6761	-	0	구	428	428	-	-	428	-	국(농림수산식품부)					
1202	구래동	6762	-	0	구	142	142	-	-	142	-	국(농림수산식품부)					
1203	구래동	6763	-	0	구	324	324	-	-	324	-	국(농림수산식품부)					
1204	구래동	6764	-	0	구	263	263	-	-	263	-	국(농림수산식품부)					
1205	구래동	6765	-	0	구	895	895	-	-	895	-	국(농림수산식품부)					
1206	구래동	6777	-	0	도	561	561	-	-	561	-	국(농림수산식품부)					
1207	구래동	6778	-	0	구	230	230	-	-	230	-	국(농림수산식품부)					
1208	구래동	6779	-	0	구	428	428	-	-	428	-	국(농림수산식품부)					
1209	구래동	6780	-	0	도	529	529	-	-	529	-	국(농림수산식품부)					
1210	구래동	6789	-	0	구	1,838	1,838	-	-	1,838	-	국(농림수산식품부)					
1211	구래동	6790	-	0	도	498	498	-	-	498	-	국(농림수산식품부)					
1212	구래동	6791	-	0	구	343	343	-	-	343	-	국(농림수산식품부)					
1213	구래동	6797	-	0	구	615	615	-	-	615	-	국(농림수산식품부)					
1214	구래동	6871	-	0	도	123	123	-	-	123	-	국(국토교통부)					
1215	구래동	5148	-	0	도	194	194	-	-	194	-	국(농림수산식품부)					
1216	구래동	5148	-	1	도	615	615	615	-	-	-	국(농림수산식품부)					
1217	구래동	5151	-	0	구	193	193	-	-	193	-	국(농림수산식품부)					
1218	구래동	5151	-	1	구	1,053	1,053	1,053	-	-	-	국(농림수산식품부)					
1219	구래동	5355	-	0	천	771	771	-	-	771	-	국(국토교통부)					
1220	구래동	5355	-	1	천	337	337	-	337	-	-	국(국토교통부)					
1221	구래동	5355	-	2	천	51	51	-	51	-	-	국(국토교통부)					
1222	구래동	5355	-	3	천	2,095	2,095	2,095	-	-	-	국(국토교통부)					
1223	구래동	5355	-	4	천	40	40	40	-	-	-	국(국토교통부)					
1224	구래동	5360	-	0	구	126	126	-	-	126	-	국(농림수산식품부)					
1225	구래동	5360	-	1	구	364	364	364	-	-	-	국(농림수산식품부)					

연번	소재지	지번			지목	면적(㎡)					소유자		관계인			비고	
		산	본번	부번		공부상 면적	변경				증감	성명	주소	성명	주소		소유권 이외의 권리종류 및내용
							계	1단계	2단계	3단계							
1226	구래동	5380	-	0	도	288	288	-	-	288	-	국(농림수산식품부)					
1227	구래동	5380	-	1	도	90	90	90	-	-	-	국(농림수산식품부)					
1228	구래동	5381	-	0	구	238	238	-	-	238	-	국(농림수산식품부)					
1229	구래동	5381	-	1	구	870	870	870	-	-	-	국(농림수산식품부)					
1230	구래동	6629	-	0	도	403	403	-	-	403	-	국(농림수산식품부)					
1231	구래동	6629	-	1	도	521	521	521	-	-	-	국(농림수산식품부)					
1232	구래동	6692	-	0	답	25	25	-	25	-	-	김포시					
1233	구래동	6692	-	1	답	234	234	234	-	-	-	김포시					
1234	구래동	6695	-	0	구	29	29	-	-	29	-	국(농림수산식품부)					
1235	구래동	6695	-	1	구	356	356	356	-	-	-	국(농림수산식품부)					
1236	구래동	6696	-	0	도	26	26	-	-	26	-	국(농림수산식품부)					
1237	구래동	6696	-	1	도	595	595	595	-	-	-	국(농림수산식품부)					
1238	구래동	6698	-	0	구	47	47	-	-	47	-	국(농림수산식품부)					
1239	구래동	6698	-	1	구	831	831	831	-	-	-	국(농림수산식품부)					
1240	구래동	6699	-	0	구	308	308	-	308	-	-	국(농림수산식품부)					
1241	구래동	6699	-	2	구	167	167	167	-	-	-	국(농림수산식품부)					
1242	구래동	5307	-	0	도	5,025	5,025	-	5,025	-	-	경기도					
1243	구래동	5307	-	1	도	220	220	220	-	-	-	경기도					
1244	구래동	5324	-	0	도	24	24	-	24	-	-	경기도					
1245	구래동	5324	-	1	도	184	184	184	-	-	-	경기도					
1246	구래동	5400	-	0	도	119	119	-	-	119	-	경기도					
1247	구래동	5400	-	1	도	81	81	-	-	81	-	경기도					
1248	구래동	5400	-	2	도	391	391	391	-	-	-	경기도					
1249	구래동	5401	-	0	도	110	110	-	-	110	-	경기도					
1250	구래동	5401	-	1	도	12	12	12	-	-	-	경기도					
1251	구래동	5403	-	0	도	1,294	1,294	-	-	1,294	-	김포시					
1252	구래동	5403	-	1	도	6	6	6	-	-	-	김포시					
1253	구래동	5404	-	0	전	344	344	-	-	344	-	경기도					
1254	구래동	5404	-	1	전	146	146	146	-	-	-	경기도					
1255	구래동	5476	-	0	도	11	11	-	-	11	-	김포시					
1256	구래동	5476	-	1	도	151	151	151	-	-	-	김포시					
1257	구래동	6338	-	1	도	92	92	-	-	92	-	국(국토교통부)					
1258	구래동	6338	-	2	도	400	400	400	-	-	-	국(국토교통부)					
1259	구래동	6340	-	0	도	108	108	-	-	108	-	국(국토교통부)					
1260	구래동	6340	-	1	도	93	93	-	-	93	-	국(국토교통부)					
1261	구래동	6340	-	3	도	3,207	3,207	3,207	-	-	-	국(국토교통부)					
1262	구래동	6340	-	4	도	294	294	294	-	-	-	국(국토교통부)					
1263	구래동	6343	-	1	도	516	516	516	-	-	-	국(국토교통부)					
1264	구래동	6346	-	0	구	79	79	-	-	79	-	국(국토교통부)					
1265	구래동	6346	-	1	구	948	948	948	-	-	-	국(국토교통부)					
1266	구래동	6347	-	0	도	42	42	-	-	42	-	국(국토교통부)					
1267	구래동	6347	-	1	도	342	342	-	-	342	-	국(국토교통부)					
1268	구래동	6347	-	2	도	67	67	-	-	67	-	국(국토교통부)					
1269	구래동	6347	-	3	도	341	341	-	-	341	-	국(국토교통부)					
1270	구래동	6347	-	4	도	551	551	551	-	-	-	국(국토교통부)					
1271	구래동	6347	-	5	도	1,742	1,742	1,742	-	-	-	국(국토교통부)					
1272	구래동	6347	-	6	도	74	74	74	-	-	-	국(국토교통부)					
1273	구래동	6347	-	7	도	7	7	-	-	7	-	국(국토교통부)					
1274	구래동	6356	-	0	도	26	26	-	26	-	-	국(국토교통부)					
1275	구래동	6356	-	1	도	172	172	172	-	-	-	국(국토교통부)					
1276	구래동	6358	-	0	도	2,570	2,570	-	-	2,570	-	국(국토교통부)					
1277	구래동	6358	-	1	도	2,968	2,968	2,968	-	-	-	국(국토교통부)					
1278	구래동	6358	-	2	도	1,761	1,761	1,761	-	-	-	국(국토교통부)					
1279	구래동	6398	-	0	답	255	255	-	-	255	-	김포시					
1280	구래동	6398	-	1	답	38	38	38	-	-	-	김포시					
1281	구래동	6615	-	0	도	477	477	-	477	-	-	국(국토교통부)					
1282	구래동	6615	-	1	도	63	63	63	-	-	-	국(국토교통부)					

연번	소재지	지번			지목	면적(㎡)					소유자		관계인			비고	
		산	본번	부번		공부상 면적	변경				증감	성명	주소	성명	주소		소유권 이외의 권리종류 및내용
							계	1단계	2단계	3단계							
1283	구래동	6617	-	0	도	164	164	-	-	164	-	국(국토교통부)					
1284	구래동	6617	-	1	도	71	71	71	-	-	-	국(국토교통부)					
1285	구래동	6618	-	0	도	297	297	-	-	297	-	국(국토교통부)					
1286	구래동	6618	-	1	도	823	823	823	-	-	-	국(국토교통부)					
1287	구래동	6621	-	1	도	186	186	186	-	-	-	국(국토교통부)					
1288	구래동	5570	-	0	전	261	30	-	-	30	감 231	김포시					
1289	구래동	5570	-	1	전	-	231	-	231	-	증 231	김포시					
1290	구래동	5666	-	0	도	682	9	-	-	9	감 673	경기도					
1291	구래동	5666	-	1	도	-	673	-	673	-	증 673	경기도					
1292	구래동	5709	-	0	도	198	79	-	-	79	감 119	국(국토교통부)					
1293	구래동	5709	-	1	도	-	119	-	119	-	증 119	국(국토교통부)					
1294	구래동	5766	-	0	도	9,498	1,535	-	-	1,535	감 7,963	경기도					
1295	구래동	5766	-	1	도	-	1,361	-	-	1,361	증 1,361	경기도					
1296	구래동	5766	-	2	도	-	139	-	139	-	증 139	경기도					
1297	구래동	5766	-	3	도	-	6,463	-	6,463	-	증 6,463	경기도					
1298	구래동	5778	-	0	도	2,380	2,203	-	-	2,203	감 177	경기도					
1299	구래동	5778	-	1	도	-	177	-	177	-	증 177	경기도					
1300	구래동	5828	-	0	도	3,820	60	-	-	60	감 3,760	경기도					
1301	구래동	5828	-	1	도	-	3,760	-	3,760	-	증 3,760	경기도					
1302	구래동	6330	-	0	도	12,281	12,280	-	-	12,280	감 1	국(국토교통부)					
1303	구래동	6330	-	1	도	-	1	-	1	-	증 1	국(국토교통부)					
1304	구래동	6337	-	0	도	996	434	-	-	434	감 562	국(국토교통부)					
1305	구래동	6337	-	1	도	-	501	-	-	501	증 501	국(국토교통부)					
1306	구래동	6337	-	2	도	-	61	-	61	-	증 61	국(국토교통부)					
1307	구래동	6338	-	0	도	1,591	732	-	-	732	감 859	국(국토교통부)					
1308	구래동	6338	-	3	도	-	859	-	859	-	증 859	국(국토교통부)					
1309	구래동	6340	-	2	도	1,114	371	-	-	371	감 743	국(국토교통부)					
1310	구래동	6340	-	5	도	-	743	-	743	-	증 743	국(국토교통부)					
1311	구래동	6343	-	0	도	7,302	253	-	-	253	감 7,049	국(국토교통부)					
1312	구래동	6343	-	2	도	-	4	-	-	4	증 4	국(국토교통부)					
1313	구래동	6343	-	3	도	-	242	-	-	242	증 242	국(국토교통부)					
1314	구래동	6343	-	4	도	-	5,261	-	5,261	-	증 5,261	국(국토교통부)					
1315	구래동	6343	-	5	도	-	1,542	-	1,542	-	증 1,542	국(국토교통부)					
1316	구래동	6354	-	0	도	1,861	741	-	-	741	감 1,120	국(국토교통부)					
1317	구래동	6354	-	1	도	-	1,120	-	1,120	-	증 1,120	국(국토교통부)					
1318	구래동	6595	-	0	묘	3,488	3,442	-	-	3,442	감 46	김포시					
1319	구래동	6595	-	1	묘	-	46	-	46	-	증 46	김포시					
1320	구래동	6621	-	0	도	921	204	-	-	204	감 717	국(국토교통부)					
1321	구래동	6621	-	2	도	-	717	-	717	-	증 717	국(국토교통부)					
1322	구래동	6699	-	1	구	184	20	-	-	20	감 164	국(농림수산식품부)					
1323	구래동	6699	-	3	구	-	164	-	164	-	증 164	국(농림수산식품부)					
1324	구래동	6738	-	0	도	878	11	-	-	11	감 867	국(농림수산식품부)					
1325	구래동	6738	-	1	도	-	867	-	867	-	증 867	국(농림수산식품부)					
1326	구래동	6739	-	0	구	540	9	-	-	9	감 531	국(농림수산식품부)					
1327	구래동	6739	-	1	구	-	531	-	531	-	증 531	국(농림수산식품부)					
1328	구래동	6740	-	0	구	844	20	-	-	20	감 824	국(농림수산식품부)					
1329	구래동	6740	-	1	구	-	824	-	824	-	증 824	국(농림수산식품부)					
1330	구래동	6741	-	0	구	2,114	1,440	-	-	1,440	감 674	국(농림수산식품부)					
1331	구래동	6741	-	1	구	-	674	-	674	-	증 674	국(농림수산식품부)					
1332	구래동	6870	-	0	도	715	435	-	-	435	감 280	국(국토교통부)					
1333	구래동	6870	-	1	도	-	218	-	-	218	증 218	국(국토교통부)					
1334	구래동	6870	-	2	도	-	62	-	62	-	증 62	국(국토교통부)					
1335	구래동	산 741	-	0	도	214	148	-	-	148	감 66	국(국토교통부)					
1336	구래동	산 741	-	2	도	-	66	-	66	-	증 66	국(국토교통부)					
1337	구래동	산 733	-	0	도	16	16	-	-	16	-	국(국토교통부)					
1338	구래동	산 733	-	1	도	517	517	517	-	-	-	국(국토교통부)					
1339	구래동	산 741	-	1	도	778	778	778	-	-	-	국(국토교통부)					
1340	구래동	산 614	-	0	임	154	154	-	-	154	-	경기도					



연번	소재지	지번			지목	면적(㎡)					소유자		관계인			비고		
		산	본번	부번		공부상 면적	변경				증감	성명	주소	성명	주소		소유권 이외의 권리종류 및내용	
							계	1단계	2단계	3단계								
1341	구래동	산	615	-	0	임	217	217	-	-	217	-	경기도					
1342	구래동	산	616	-	0	임	37	37	-	-	37	-	경기도					
1343	구래동	산	720	-	0	도	145	145	-	-	145	-	김포시					
1344	구래동	산	723	-	0	도	172	172	-	-	172	-	김포시					
1345	구래동	산	724	-	0	도	66	66	-	-	66	-	김포시					
1346	구래동	산	725	-	0	도	43	43	-	-	43	-	김포시					
1347	구래동	산	727	-	0	도	431	431	-	-	431	-	김포시					
1348	구래동	산	728	-	0	임	1,388	1,388	-	-	1,388	-	김포시					
1349	구래동	산	729	-	0	도	13	13	-	-	13	-	김포시					
1350	구래동	산	730	-	0	도	298	298	-	-	298	-	국(국토교통부)					
1351	구래동	산	731	-	0	도	496	496	-	-	496	-	국(국토교통부)					
1352	구래동	산	732	-	0	도	397	397	-	-	397	-	국(국토교통부)					
1353	구래동	산	734	-	0	도	397	397	397	-	-	-	국(국토교통부)					
1354	구래동	산	735	-	0	도	298	298	298	-	-	-	국(국토교통부)					
1355	구래동	산	736	-	0	도	992	992	-	-	992	-	국(국토교통부)					
1356	구래동	산	737	-	0	도	496	496	-	-	496	-	국(국토교통부)					
1357	구래동	산	738	-	0	도	1,080	1,080	-	-	1,080	-	국(국토교통부)					
1358	구래동	산	770	-	0	도	391	391	391	-	-	-	국(국토교통부)					
1359	구래동	산	776	-	0	도	397	397	-	-	397	-	국(국토교통부)					

붙임3. 도시관리계획결정(변경)에 관한 사항

1. 도시계획결정(변경)조서

가. 도시계획구역결정(변경)조서 (변경)

도면표시번호	구역명	위치	면적(㎡)			비고
			기정	변경	변경후	
①	김포한강 지구단위계획구역	경기도 김포시 김포2동(장기동, 운양동, 구래동, 마산동) 일원	10,872,190.7	증) 3,368.4	10,875,559.1	-

나. 용도지역결정(변경)조서

■ 중남부생활권 (변경)

구분	면적(㎡)			구성비 (%)	비고
	기정	변경	변경후		
합계	70,713,727.0	-	70,713,727.0	100.0	
주거지역	13,634,884.8	감) 1,335.6	13,633,549.2	19.3	
제1종전용주거지역	506,855.0	감) 549.9	506,305.1	0.7	
제2종전용주거지역	200,848.0	증) 39.2	200,887.2	0.3	
제1종일반주거지역	4,646,648.1	감) 45.2	4,646,602.9	6.6	
제2종일반주거지역	1,744,038.8	증) 77.6	1,744,116.4	2.5	
제3종일반주거지역	5,147,978.7	증) 512.9	5,148,491.6	7.3	
준주거지역	1,388,516.2	감) 1,370.2	1,387,146.0	1.9	
상업지역	924,833.0	증) 673.0	925,506.0	1.3	
중심상업지역	-	-	-	-	
일반상업지역	831,809.0	증) 529.8	832,338.8	1.2	
근린상업지역	93,024.0	증) 143.2	93,167.2	0.1	
공업지역	302,028.0	-	302,028.0	0.4	
일반공업지역	55,628.0	-	55,628.0	0.1	
준공업지역	246,400.0	-	246,400.0	0.3	
녹지지역	54,079,389.9	증) 4,031.0	54,083,420.9	76.5	
자연녹지지역	37,942,405.9	증) 4,031.0	37,946,436.9	53.7	
생산녹지지역	2,609,377.0	-	2,609,377.0	3.7	
보전녹지지역	13,527,607.0	-	13,527,607.0	19.1	
미지정	1,772,591.3	감) 3,368.4	1,769,222.9	2.5	

■ 김포한강지구 (변경)

구분	면적(m <sup>2</sup> )												구 성 비 (%)	
	기정				변경				변경후					
	계	1단계	2단계	3단계	계	1단계	2단계	3단계	계	1단계	2단계	3단계		
합계	10,872,190.7	3,582,737.7	1,952,722.0	5,336,731.0	증) 3,368.4	-	증) 6,237.7	감) 2,869.3	10,875,559.1	3,582,737.7	1,958,959.7	5,333,861.7	100.0	
주 거 지 역	소계	7,328,767.8	3,450,588.1	1,562,527.0	2,315,652.7	감) 1,335.6	-	감) 558.6	감) 777.0	7,327,432.2	3,450,588.1	1,561,968.4	2,314,875.7	67.4
	제1종전용 주거지역	421,052.0	-	282,298.0	138,754.0	감) 549.9	-	감) 549.9	-	420,502.1	-	281,748.1	138,754.0	3.9
	제2종전용 주거지역	175,289.0	-	2,145.0	173,144.0	증) 39.2	-	증) 39.2	-	175,328.2	-	2,184.2	173,144.0	1.6
	제1종일반 주거지역	1,311,622.1	675,658.1	328,798.0	307,166.0	감) 45.2	-	감) 45.2	-	1,311,576.9	675,658.1	328,752.8	307,166.0	12.1
	제2종일반 주거지역	230,382.8	52,421.8	45,510.0	132,451.0	증) 77.6	-	증) 77.6	-	230,460.4	52,421.8	45,587.6	132,451.0	2.1
	제3종일반 주거지역	3,910,791.7	2,252,036.0	775,644.0	883,111.7	증) 512.9	-	증) 512.9	-	3,911,304.6	2,252,036.0	776,156.9	883,111.7	36.0
	준주거지역	1,279,630.2	470,472.2	128,132.0	681,026.0	감) 1,370.2	-	감) 593.2	감) 777.0	1,278,260.0	470,472.2	127,538.8	680,249.0	11.7
상 업 지 역	소계	665,756.0	21,774.2	296,002.0	347,979.8	증) 673.0	-	증) 3,196.8	감) 2,523.8	666,429.0	21,774.2	299,198.8	345,456.0	6.1
	일반 상업지역	572,732.0	18,031.7	251,854.0	302,846.3	증) 529.8	-	감) 8,906.9	증) 9,436.7	573,261.8	18,031.7	242,947.1	312,283.0	5.3
	근린 상업지역	93,024.0	3,742.5	44,148.0	45,133.5	증) 143.2	-	증) 12,103.7	감) 11,960.5	93,167.2	3,742.5	56,251.7	33,173.0	0.8
녹 지 지 역	소계	2,877,666.9	110,375.4	94,193.0	2,673,098.5	증) 4,031.0	-	증) 3,599.5	증) 431.5	2,881,697.9	110,375.4	97,792.5	2,673,530.0	26.5
	자연 녹지지역	2,877,666.9	110,375.4	94,193.0	2,673,098.5	증) 4,031.0	-	증) 3,599.5	증) 431.5	2,881,697.9	110,375.4	97,792.5	2,673,530.0	26.5
	생산 녹지지역	-	-	-	-	-	-	-	-	-	-	-	-	-
	보전 녹지지역	-	-	-	-	-	-	-	-	-	-	-	-	-
미지정	-	-	-	-	-	-	-	-	-	-	-	-	-	

■ 용도지역별 변경사유서

도면표시번호	위치	용도지역	면적(m <sup>2</sup> )	결정(변경)사유
-	경기도 김포시 김포2동(장기동, 운양동, 구래동, 마산동) 일원	제1종전용주거지역	감) 549.9	2단계 확정측량에 따른 변경
		제2종전용주거지역	증) 39.2	2단계 확정측량에 따른 변경
		제1종일반주거지역	감) 45.2	2단계 확정측량에 따른 변경
		제2종일반주거지역	증) 77.6	2단계 확정측량에 따른 변경
		제3종일반주거지역	증) 512.9	2단계 확정측량에 따른 변경
		준주거지역	감) 1,370.2	2단계 확정측량에 따른 변경
		일반상업지역	증) 529.8	2단계 확정측량에 따른 변경 및 오류 정정
		근린상업지역	증) 143.2	2단계 확정측량에 따른 변경 및 오류 정정
		자연녹지지역	증) 4,031.0	2단계 확정측량에 따른 변경

다. 지구단위계획결정(변경)조서 (변경)

도면표시번호	구역명	위치	면적(m <sup>2</sup> )			비고
			기정	변경	변경후	
①	김포한강 지구단위계획구역	경기도 김포시 김포2동(장기동, 운양동, 구래동, 마산동) 일원	10,872,190.7	증) 3,368.4	10,875,559.1	-

2. 도시관리계획총괄도(S=1:25,000):계재생략

3. 용도지역·지구·구역결정(변경)도(S=1:5,000):계재생략

4. 도시계획시설결정(변경)조서

가. 교통시설

1) 도로결정(변경)조서 (변경)

■ 총괄조서

구분	유형	폭원 (m)	노선수		연장(m)								면적(㎡)								비 고			
			기정	변경	기정				변경				기정				변경							
					합계	1단계	2단계	3단계	합계	1단계	2단계	3단계	합계	1단계	2단계	3단계	합계	1단계	2단계	3단계				
총계			621	622	124,381	39,565	36,083	48,733	124,549	39,565	36,099	48,885	2,053,565.1	643,590.1	513,914.0	896,061.0	2,062,028.6	643,590.1	521,897.0	896,541.5				
계			289	290	91,251	26,431	27,259	37,561	91,399	26,431	27,255	37,713	1,662,572.0	485,934.0	428,239.0	748,399.0	1,666,026.0	485,934.0	428,199.0	751,893.0				
광역	소계		4	4	3,416	1,648	-	1,768	3,416	1,648	-	1,768	139,370.0	67,992.0	-	71,378.0	139,370.0	67,992.0	-	71,378.0				
	3		42	1	1	1,365	1,036	-	329	1,365	1,036	-	329	57,330.0	43,512.0	-	13,818.0	57,330.0	43,512.0	-	13,818.0			
			40	3	3	2,051	612	-	1,439	2,051	612	-	1,439	82,040.0	24,480.0	-	57,560.0	82,040.0	24,480.0	-	57,560.0			
	대로	소계		15	15	13,801	2,120	2,939	8,742	13,801	2,120	2,939	8,742	376,045.0	66,909.0	59,609.0	249,527.0	376,045.0	66,909.0	59,609.0	249,527.0			
		2		34	6	6	4,816	1,080	684	3,052	4,816	1,080	684	3,052	163,744.0	36,720.0	23,256.0	103,768.0	163,744.0	36,720.0	23,256.0	103,768.0		
				30	2	2	5,530	703	1,452	3,375	5,530	703	1,452	3,375	120,990.0	21,090.0	15,360.0	84,540.0	120,990.0	21,090.0	15,360.0	84,540.0		
		3		29.5	1	1	294	-	-	294	294	-	-	294	8,673.0	-	-	8,673.0	8,673.0	-	-	8,673.0		
				27	3	3	452	337	115	-	452	337	115	-	12,204.0	9,099.0	3,105.0	-	12,204.0	9,099.0	3,105.0	-	-	
				26	3	3	2,709	-	688	2,021	2,709	-	688	2,021	70,434.0	-	17,888.0	52,546.0	70,434.0	-	17,888.0	52,546.0		
	중로	소계		98	99	44,832	12,885	14,151	17,796	45,114	12,885	14,151	18,078	869,131.0	254,751.0	271,954.0	342,426.0	873,925.0	254,751.0	271,954.0	347,220.0			
1			24	4	4	4,116	395	2,479	1,242	4,116	395	2,479	1,242	98,784.0	9,480.0	59,496.0	29,808.0	98,784.0	9,480.0	59,496.0	29,808.0			
			23.5	2	2	1,142	480	-	662	1,142	480	-	662	26,837.0	11,280.0	-	15,557.0	26,837.0	11,280.0	-	15,557.0			
			23	19	19	18,168	6,261	4,602	7,305	18,168	6,261	4,602	7,305	417,864.0	144,003.0	105,846.0	168,015.0	417,864.0	144,003.0	105,846.0	168,015.0			
			20	5	5	1,757	1,135	541	81	1,757	1,135	541	81	35,140.0	22,700.0	10,820.0	1,620.0	35,140.0	22,700.0	10,820.0	1,620.0			
2			18	2	2	294	294	-	294	294	-	-	5,292.0	5,292.0	-	-	5,292.0	5,292.0	-	-				
			17	-	1	-	-	-	-	282	-	-	282	-	-	-	-	4,794.0	-	-	4,794.0			
			16	33	33	12,243	2,176	4,039	6,028	12,243	2,176	4,039	6,028	195,888.0	34,816.0	64,624.0	96,448.0	195,888.0	34,816.0	64,624.0	96,448.0			
3			15	4	4	429	416	13	-	429	416	13	-	6,435.0	6,240.0	195.0	-	6,435.0	6,240.0	195.0	-			
			14	7	7	413	102	195	116	413	102	195	116	5,782.0	1,428.0	2,730.0	1,624.0	1,428.0	2,730.0	1,624.0				
			13	10	10	1,869	-	859	1,010	1,869	-	859	1,010	24,297.0	-	11,167.0	13,130.0	24,297.0	-	11,167.0	13,130.0			
			12	12	12	4,401	1,626	1,423	1,352	4,401	1,626	1,423	1,352	52,812.0	19,512.0	17,076.0	16,224.0	52,812.0	19,512.0	17,076.0	16,224.0			
소로		소계		172	172	29,202	9,778	10,169	9,255	29,068	9,778	10,165	9,125	278,026.0	96,282.0	96,676.0	85,068.0	276,686.0	96,282.0	96,636.0	83,768.0			
		1		10	138	138	24,567	9,293	8,181	7,093	24,433	9,293	8,177	6,963	245,670.0	92,930.0	81,810.0	70,930.0	244,330.0	92,930.0	81,770.0	69,630.0		
		2		9	2	2	68	68	-	-	68	68	-	-	612.0	612.0	-	-	612.0	612.0	-	-		
			8	15	15	2,225	119	1,469	637	2,225	119	1,469	637	17,800.0	962.0	11,752.0	5,096.0	17,800.0	962.0	11,752.0	5,096.0			
	3		6	15	15	2,288	298	519	1,471	2,288	298	519	1,471	13,728.0	1,788.0	3,114.0	8,826.0	13,728.0	1,788.0	3,114.0	8,826.0			
			4	2	2	54	-	-	54	54	-	-	54	216.0	-	-	216.0	216.0	-	-	216.0			
보행자전용도로	계		262	262	21,962	9,236	5,479	7,247	21,982	9,236	5,499	7,247	166,830.0	80,600.0	36,683.0	49,547.0	167,030.0	80,600.0	36,883.0	49,547.0				
	대로	소계		3	3	527	449	78	-	527	449	78	-	15,679.0	13,105.0	2,574.0	-	15,679.0	13,105.0	2,574.0	-			
		2		33	2	2	313	235	78	-	313	235	78	-	10,329.0	7,755.0	2,574.0	-	10,329.0	7,755.0	2,574.0	-		
		3		25	1	1	214	214	-	-	214	214	-	-	5,350.0	5,350.0	-	-	5,350.0	5,350.0	-	-		
	중로	소계		10	10	952	505	75	372	952	505	75	372	15,879.0	8,604.0	1,200.0	6,075.0	15,879.0	8,604.0	1,200.0	6,075.0			
		1		20	3	3	429	318	-	111	429	318	-	111	8,580.0	6,360.0	-	2,220.0	8,580.0	6,360.0	-	2,220.0		
		2		16	3	3	229	-	75	154	229	-	75	154	3,664.0	-	1,200.0	2,464.0	3,664.0	-	1,200.0	2,464.0		
		3		13	3	3	107	-	-	107	107	-	-	107	1,391.0	-	-	1,391.0	1,391.0	-	-	1,391.0		
				12	1	1	187	187	-	-	187	187	-	-	2,244.0	2,244.0	-	-	2,244.0	2,244.0	-	-		
		소로		249	249	20,483	8,282	5,326	6,875	20,503	8,282	5,346	6,875	135,272.0	58,891.0	32,909.0	43,472.0	135,472.0	58,891.0	33,109.0	43,472.0			
	소로	1		10	82	82	5,461	3,244	1,073	1,144	5,481	3,244	1,093	1,144	54,610.0	32,440.0	10,730.0	11,440.0	54,810.0	32,440.0	10,930.0	11,440.0		
		2		8	17	17	618	60	176	382	618	60	176	382	4,944.0	480.0	1,408.0	3,056.0	4,944.0	480.0	1,408.0	3,056.0		
		3		7	7	7	349	123	-	226	349	123	-	226	2,443.0	861.0	-	1,582.0	2,443.0	861.0	-	1,582.0		
				6	55	55	3,299	890	406	2,003	3,299	890	406	2,003	19,794.0	5,340.0	2,436.0	12,018.0	19,794.0	5,340.0	2,436.0	12,018.0		
				5.5	2	2	191	191	-	-	191	191	-	-	1,050.0	1,050.0	-	-	1,050.0	1,050.0	-	-		
			5	76	76	10,171	3,624	3,651	2,896	10,171	3,624	3,651	2,896	50,855.0	18,120.0	18,255.0	14,480.0	50,855.0	18,120.0	18,255.0	14,480.0			
	4	10	10	394	150	20	224	394	150	20	224	1,576.0	600.0	80.0	896.0	1,576.0	600.0	80.0	896.0					
자전거전용도로	계		70	70	11,168	3,898	3,345	3,925	11,168	3,898	3,345	3,925	55,599.0	19,490.0	16,484.0	19,625.0	55,599.0	19,490.0	16,484.0	19,625.0				
	소로		70	70	11,168	3,898	3,345	3,925	11,168	3,898	3,345	3,925	55,599.0	19,490.0	16,484.0	19,625.0	55,599.0	19,490.0	16,484.0	19,625.0				
	3		5	68	68	10,927	3,898	3,104	3,925	10,927	3,898	3,104	3,925	54,635.0	19,490.0	15,520.0	19,625.0	54,635.0	19,490.0	15,520.0	19,625.0			
기타		-	-	-	-	-	-	-	-	-	-	-	168,564.1	57,566.1	32,508.0	78,490.0	173,373.6	57,566.1	40,331.0	75,476.5				

주) 중복결정미포함편차는 도로 상부의 공원 및 도로면적을 제외한 면적임

■ 세부도로결정(변경)조사

구분	규모					기능	연장(m)				기점	종점	사용형태	주요 경과지	최초결정일	비고
	등급	유별	번호	폭원 (m)	합계		1단계	2단계	3단계							
기정	광로	한강	3	6	42	주간선도로	1,365	1,036	-	329	1호교통광장	운양동북측지구계	일반도로	-	건고07-452 (07.10.29)	
기정	광로	한강	3	2	40	주간선도로	409	409	-	-	장기동남측지구계	장기지구남측지구계	일반도로	-	건고07-452 (07.10.29)	
기정	광로	한강	3	4	40	주간선도로	253	203	-	50	장기지구서측지구계	대한강2-2	일반도로	-	건고07-452 (07.10.29)	
기정	광로	한강	3	8	40	주간선도로	1,389	-	-	1,389	석모리서측지구계	구래리북측지구계	일반도로	-	건고07-452 (07.10.29)	
기정	대로	한강	2	1	34	주간선도로	1,141	-	-	1,141	구래리남측지구계	구래리북측지구계	일반도로	-	건고07-452 (07.10.29)	
기정	대로	한강	2	3	34	주간선도로	581	194	-	387	장기동남측지구계	1호교통광장	일반도로	-	건고07-452 (07.10.29)	
기정	대로	한강	2	4	34	주간선도로	490	248	-	242	대한강2-3	장기지구동측지구계	일반도로	-	건고07-452 (07.10.29)	
기정	대로	한강	2	6	34	주간선도로	640	505	-	135	장기지구북측지구계	석모리동측지구계	일반도로	-	건고07-452 (07.10.29)	
기정	대로	한강	2	8	34	주간선도로	1,831	-	684	1,147	석모리서측지구계	대한강2-1	일반도로	-	건고07-452 (07.10.29)	
기정	대로	한강	2	11	34	주간선도로	133	133	-	-	중한강1-2	장기지구북측지구계	일반도로	-	국고(08-762) (08.12.22)	
기정	대로	한강	2	2	30	주간선도로	2,992	703	452	1,837	광한강3-4	구래리남측지구계	일반도로	-	건고07-452 (07.10.29)	
기정	대로	한강	2	10	30	주간선도로	2,538	-	1,000	1,538	운양동동측지구계	운양동북측지구계	일반도로	-	건고07-452 (07.10.29)	
기정	대로	한강	3	6	29.5	주간선도로	294	-	-	294	대한강3-2	대한강2-8	일반도로	-	국고(08-762) (08.12.22)	
기정	대로	한강	3	1	27	보조간선도로	56	-	56	-	대한강2-8	중한강1-30	일반도로	-	건고07-452 (07.10.29)	
기정	대로	한강	3	4	27	주간선도로	337	337	-	-	운양동동측지구계	1호교통광장	일반도로	-	건고07-452 (07.10.29)	
기정	대로	한강	3	5	27	보조간선도로	59	-	59	-	중한강1-30	중한강3-2	일반도로	-	건고07-452 (07.10.29)	
기정	대로	한강	3	2	26	보조간선도로	2,221	-	688	1,533	대한강2-2	대한강2-1	일반도로	-	건고07-452 (07.10.29)	
기정	대로	한강	3	3	26	보조간선도로	300	-	-	300	대한강2-8	대한강3-2	일반도로	-	건고07-452 (07.10.29)	
기정	대로	한강	3	7	26	보조간선도로	188	-	-	188	대한강2-2	구래리남측지구계	일반도로	-	국고13-623 (13.10.24)	
기정	중로	한강	1	2	24	주간선도로	468	395	-	73	광한강3-6	대한강2-11	일반도로	-	건고07-452 (07.10.29)	
기정	중로	한강	1	4	24	주간선도로	2,479	-	2,479	-	광한강3-6	운양동동측지구계	일반도로	-	건고07-452 (07.10.29)	
기정	중로	한강	1	5	24	주간선도로	731	-	-	731	광한강3-4	대한강2-6	일반도로	-	건고07-452 (07.10.29)	
기정	중로	한강	1	7	24	주간선도로	438	-	-	438	대한강2-6	장기동북측지구계	일반도로	-	건고07-452 (07.10.29)	
기정	중로	한강	1	1	23.5	주간선도로	662	-	-	662	대한강2-2	대한강3-2	일반도로	-	건고07-452 (07.10.29)	
기정	중로	한강	1	3	23.5	주간선도로	480	480	-	-	광한강3-8	대한강2-8	일반도로	-	건고07-452 (07.10.29)	
기정	중로	한강	1	6	23	집산도로	1,468	1,468	-	-	대한강2-3	중한강1-6	일반도로	-	건고07-452 (07.10.29)	
기정	중로	한강	1	8	23	집산도로	76	76	-	-	대한강2-3	중한강1-6	일반도로	-	건고07-452 (07.10.29)	
기정	중로	한강	1	9	23	집산도로	406	406	-	-	대한강2-3	중한강1-12	일반도로	-	건고07-452 (07.10.29)	
기정	중로	한강	1	10	23	집산도로	749	749	-	-	중한강1-2	중한강1-12	일반도로	-	건고07-452 (07.10.29)	
기정	중로	한강	1	12	23	집산도로	573	383	-	190	광한강3-6	대한강2-4	일반도로	-	건고07-452 (07.10.29)	
기정	중로	한강	1	13	23	집산도로	175	-	175	-	광한강3-6	중한강1-15	일반도로	-	건고07-452 (07.10.29)	
기정	중로	한강	1	14	23	집산도로	28	-	28	-	중한강1-15	월드아파트남측지구계	일반도로	-	건고07-452 (07.10.29)	
기정	중로	한강	1	15	23	집산도로	2,631	-	753	1,878	중한강1-4	중한강1-4	일반도로	-	건고07-452 (07.10.29)	
기정	중로	한강	1	16	23	집산도로	3,065	418	2,647	-	중한강1-4	중한강1-4	일반도로	-	건고07-452 (07.10.29)	
기정	중로	한강	1	17	23	집산도로	814	-	-	814	중한강1-4	중한강1-4	일반도로	-	건고07-452 (07.10.29)	
기정	중로	한강	1	18	23	집산도로	222	-	222	-	중한강1-4	중한강1-16	일반도로	-	건고07-452 (07.10.29)	
기정	중로	한강	1	20	23	집산도로	1,132	1,058	-	74	대한강2-6	청송마을북측지구계	일반도로	-	국보09-248 (09.05.15)	
기정	중로	한강	1	21	23	집산도로	2,049	-	127	1,922	대한강2-2	대한강3-7	일반도로	-	건고07-452 (07.10.29)	
기정	중로	한강	1	23	23	집산도로	678	-	-	678	대한강2-2	대한강3-2	일반도로	-	건고07-452 (07.10.29)	
기정	중로	한강	1	24	23	집산도로	993	686	44	263	중한강1-1	대한강3-2	일반도로	-	건고07-452 (07.10.29)	
기정	중로	한강	1	25	23	집산도로	444	444	-	-	대한강3-2	중한강1-24	일반도로	-	건고07-452 (07.10.29)	
기정	중로	한강	1	26	23	집산도로	908	-	606	302	대한강2-8	대한강2-8	일반도로	-	건고07-452 (07.10.29)	
기정	중로	한강	1	27	23	집산도로	1,001	-	-	1,001	대한강2-1	대한강2-1	일반도로	-	건고07-452 (07.10.29)	
기정	중로	한강	1	28	23	집산도로	756	573	-	183	대한강2-8	대한강2-1	일반도로	-	건고07-452 (07.10.29)	
기정	중로	한강	1	11	20	집산도로	561	561	-	-	대한강2-4	장기지구남측지구계	일반도로	-	건고07-452 (07.10.29)	
기정	중로	한강	1	19	20	집산도로	574	574	-	-	대한강2-6	장기지구서측지구계	일반도로	-	건고07-452 (07.10.29)	
기정	중로	한강	1	29	20	국지도로	81	-	-	81	중한강2-19	운양동북측지구계	일반도로	-	국고12-621 (12.09.19)	
기정	중로	한강	1	30	20	보조간선도로	191	-	191	-	대한강3-5	대한강3-1	일반도로	-	건고07-452 (07.10.29)	

구분	규모					기능	연장(m)				기점	종점	사용형태	주요 경과지	최초결정일	비고
	등급	류별	번호	폭원 (m)	합계		1단계	2단계	3단계							
기정	중로	한강	1	31	20	집산도로	350	-	350	-	대한강3-2	대한강3-1	일반도로	-	국고(10-559) (10.08.19)	
기정	중로	한강	2	39	18	국지도로	215	215	-	-	중한강2-10	중한강2-38	일반도로	-	국고(08-762) (08.12.22)	
기정	중로	한강	2	47	18	국지도로	79	79	-	-	1호교통광장	중한강1-6	일반도로	-	국고12-621 (12.09.19)	
신설	중로	한강	2	48	17	국지도로		-	-	282	광안강3-8	소한강1-247	일반도로	-		
기정	중로	한강	2	1	16	국지도로	155	155	-	-	중한강1-6	중한강1-6	일반도로	-	건고07-452 (07.10.29)	
기정	중로	한강	2	2	16	국지도로	155	155	-	-	중한강1-6	중한강1-6	일반도로	-	건고07-452 (07.10.29)	
기정	중로	한강	2	3	16	국지도로	159	-	-	159	중한강2-1	중한강2-2	일반도로	-	건고07-452 (07.10.29)	
기정	중로	한강	2	4	16	국지도로	339	-	-	339	대한강2-3	대한강2-4	일반도로	-	건고07-452 (07.10.29)	
기정	중로	한강	2	5	16	국지도로	339	339	-	-	대한강2-4	중한강1-12	일반도로	-	건고07-452 (07.10.29)	
기정	중로	한강	2	6	16	국지도로	220	220	-	-	중한강1-12	중한강1-10	일반도로	-	건고07-452 (07.10.29)	
기정	중로	한강	2	7	16	국지도로	327	327	-	-	광안강3-2	중한강1-11	일반도로	-	건고07-452 (07.10.29)	
기정	중로	한강	2	8	16	국지도로	114	114	-	-	1호교통광장	중한강1-15	일반도로	-	건고07-452 (07.10.29)	
기정	중로	한강	2	9	16	국지도로	631	322	-	309	중한강1-2	대한강2-11	일반도로	-	건고07-452 (07.10.29)	
기정	중로	한강	2	10	16	국지도로	74	74	-	-	대한강2-11	중한강2-39	일반도로	-	건고07-452 (07.10.29)	
기정	중로	한강	2	13	16	국지도로	63	-	-	63	중한강1-4	중한강2-14	일반도로	-	건고07-452 (07.10.29)	
기정	중로	한강	2	14	16	국지도로	457	-	-	457	중한강1-17	중한강1-17	일반도로	-	건고07-452 (07.10.29)	
기정	중로	한강	2	15	16	국지도로	222	87	135	-	중한강1-4	중한강1-16	일반도로	-	건고07-452 (07.10.29)	
기정	중로	한강	2	16	16	국지도로	282	-	282	-	중한강1-16	중한강2-15	일반도로	-	건고07-452 (07.10.29)	
기정	중로	한강	2	17	16	국지도로	282	-	282	-	중한강1-16	중한강2-15	일반도로	-	건고07-452 (07.10.29)	
기정	중로	한강	2	18	16	국지도로	262	-	262	-	중한강1-16	중한강2-19	일반도로	-	건고07-452 (07.10.29)	
기정	중로	한강	2	19	16	국지도로	894	383	511	-	중한강1-16	중한강2-20	일반도로	-	건고07-452 (07.10.29)	
기정	중로	한강	2	20	16	국지도로	1,180	-	53	1,127	중한강1-16	운양동북측지구계	일반도로	-	건고07-452 (07.10.29)	
기정	중로	한강	2	21	16	국지도로	329	-	-	329	광안강3-6	운양동북측지구계	일반도로	-	건고07-452 (07.10.29)	
기정	중로	한강	2	22	16	국지도로	145	-	-	145	광안강3-4	중한강2-23	일반도로	-	건고07-452 (07.10.29)	
기정	중로	한강	2	23	16	국지도로	409	-	-	409	장기지구서측지구계	1호문화시설	일반도로	-	건고07-452 (07.10.29)	
기정	중로	한강	2	24	16	국지도로	1,022	-	313	709	중한강1-21	중한강1-21	일반도로	-	건고07-452 (07.10.29)	
기정	중로	한강	2	25	16	국지도로	184	-	184	-	중한강1-21	중한강2-24	일반도로	-	건고07-452 (07.10.29)	
기정	중로	한강	2	26	16	국지도로	143	-	143	-	중한강1-21	중한강2-24	일반도로	-	건고07-452 (07.10.29)	
기정	중로	한강	2	27	16	국지도로	632	-	632	-	중한강1-23	중한강1-23	일반도로	-	건고07-452 (07.10.29)	
기정	중로	한강	2	28	16	국지도로	453	-	-	453	대한강2-1	중한강1-23	일반도로	-	건고07-452 (07.10.29)	
기정	중로	한강	2	29	16	국지도로	267	-	-	267	대한강2-8	7호주제공원	일반도로	-	건고07-452 (07.10.29)	
기정	중로	한강	2	38	16	국지도로	122	-	-	122	중한강2-39	중한강1-10	일반도로	-	국고(08-762) (08.12.22)	
기정	중로	한강	2	40	16	국지도로	42	-	42	-	대한강2-8	중한강2-41	일반도로	-	국고(10-559) (10.08.19)	
기정	중로	한강	2	41	16	국지도로	1,005	-	1,005	-	대한강3-1	대한강3-5	일반도로	-	국고(10-559) (10.08.19)	
기정	중로	한강	2	42	16	국지도로	46	-	46	-	대한강3-2	중한강2-41	일반도로	-	국고(10-559) (10.08.19)	
기정	중로	한강	2	43	16	국지도로	149	-	149	-	중한강1-31	대한강3-5	일반도로	-	국고(10-559) (10.08.19)	
기정	중로	한강	2	45	16	국지도로	1,140	-	-	1,140	중한강1-15	중한강1-17	일반도로	-	국고12-621 (12.09.19)	
기정	중로	한강	2	11	15	국지도로	150	150	-	-	중한강2-9	장기지구북측지구계	일반도로	-	건고07-452 (07.10.29)	
기정	중로	한강	2	12	15	국지도로	114	114	-	-	중한강2-39	장기지구북측지구계	일반도로	-	건고07-452 (07.10.29)	
기정	중로	한강	2	44	15	국지도로	152	152	-	-	중한강1-20	Ac-09(공동주택)	일반도로	-	건고07-452 (07.10.29)	
기정	중로	한강	2	46	15	국지도로	13	-	13	-	소한강2-9	김포한강지구남측지구계	일반도로	-	건고07-452 (07.10.29)	
기정	중로	한강	3	11	14	국지도로	116	-	-	116	중한강1-20	1호전기공급설비	일반도로	-	건고07-452 (07.10.29)	
기정	중로	한강	3	19	14	국지도로	28	28	-	-	중한강1-21	소한강1-23	일반도로	-	건고07-452 (07.10.29)	
기정	중로	한강	3	25	14	국지도로	28	28	-	-	대한강3-2	소한강1-12	일반도로	-	건고07-452 (07.10.29)	
기정	중로	한강	3	26	14	국지도로	28	28	-	-	대한강3-2	소한강1-12	일반도로	-	건고07-452 (07.10.29)	
기정	중로	한강	3	28	14	국지도로	18	18	-	-	중한강1-10	소한강1-121	일반도로	-	건고07-452 (07.10.29)	
기정	중로	한강	3	29	14	국지도로	28	-	28	-	중한강1-15	소한강1-147	일반도로	-	건고07-452 (07.10.29)	
기정	중로	한강	3	30	14	국지도로	167	-	167	-	중한강1-16	김포한강동측지구계	일반도로	-	국고(10-559) (10.08.19)	
기정	중로	한강	3	1	13	국지도로	225	-	-	225	대한강2-3	중한강1-9	일반도로	-	건고07-452 (07.10.29)	

구분	규모					기능	연장(m)				기점	종점	사용형태	주요 경과지	최초결정일	비고
	등급	류별	번호	폭원 (m)	합계		1단계	2단계	3단계							
기정	중로	한강	3	2	13	국지도로	140	-	-	140	중한강1-9	중한강3-1	일반도로	-	건고07-452 (07.10.29)	
기정	중로	한강	3	3	13	국지도로	184	-	-	184	중한강1-9	중한강1-9	일반도로	-	건고07-452 (07.10.29)	
기정	중로	한강	3	9	13	국지도로	183	-	183	-	청송마을남측지구계	장기지구북측지구계	일반도로	-	건고07-452 (07.10.29)	
기정	중로	한강	3	20	13	국지도로	147	-	147	-	중한강2-41	중한강3-21	일반도로	-	국고(10-559) (10.08.19)	
기정	중로	한강	3	21	13	국지도로	181	-	181	-	중한강2-41	중한강2-41	일반도로	-	국고(10-559) (10.08.19)	
기정	중로	한강	3	22	13	국지도로	186	-	186	-	중한강2-41	중한강1-30	일반도로	-	국고(10-559) (10.08.19)	
기정	중로	한강	3	23	13	국지도로	162	-	162	-	중한강1-31	중한강2-43	일반도로	-	국고(10-559) (10.08.19)	
기정	중로	한강	3	24	13	국지도로	306	-	-	306	대한강2-8	대한강3-2	일반도로	-	국고(10-559) (10.08.19)	
기정	중로	한강	3	31	13	국지도로	155	-	-	155	대한강2-3	대한강2-3	일반도로	-	국고12-621 (12.09.19)	
기정	중로	한강	3	4	12	국지도로	431	431	-	-	광한강3-2	장기지구남측지구계	일반도로	-	건고07-452 (07.10.29)	
기정	중로	한강	3	5	12	국지도로	324	324	-	-	중한강1-11	중한강1-11	일반도로	-	건고07-452 (07.10.29)	
기정	중로	한강	3	6	12	국지도로	255	255	-	-	중한강1-15	월드아파트동측지구계	일반도로	-	건고07-452 (07.10.29)	
기정	중로	한강	3	7	12	국지도로	124	-	124	-	중한강1-16	중한강3-8	일반도로	-	건고07-452 (07.10.29)	
기정	중로	한강	3	8	12	국지도로	1,028	-	1,028	-	중한강1-16	중한강1-18	일반도로	-	건고07-452 (07.10.29)	
기정	중로	한강	3	12	12	국지도로	613	83	271	259	중한강1-21	마산리남측지구계	일반도로	-	건고07-452 (07.10.29)	
기정	중로	한강	3	13	12	국지도로	554	-	-	554	중한강1-21	중한강3-12	일반도로	-	건고07-452 (07.10.29)	
기정	중로	한강	3	14	12	국지도로	197	197	-	-	중한강1-26	중한강1-26	일반도로	-	건고07-452 (07.10.29)	
기정	중로	한강	3	15	12	국지도로	336	336	-	-	중한강1-28	중한강1-28	일반도로	-	건고07-452 (07.10.29)	
기정	중로	한강	3	16	12	국지도로	278	-	-	278	중한강1-27	중한강1-27	일반도로	-	건고07-452 (07.10.29)	
기정	중로	한강	3	17	12	국지도로	241	-	-	241	중한강1-27	중한강1-27	일반도로	-	건고07-452 (07.10.29)	
기정	중로	한강	3	32	12	국지도로	20	-	-	20	중한강1-21	De-05-1	일반도로	-	국고13-623 (13.10.24)	
기정	소로	한강	1	1	10	국지도로	248	248	-	-	중한강3-15	중한강3-15	일반도로	-	건고07-452 (07.10.29)	
기정	소로	한강	1	2	10	국지도로	142	142	-	-	중한강3-15	소한강1-1	일반도로	-	건고07-452 (07.10.29)	
기정	소로	한강	1	3	10	국지도로	153	153	-	-	중한강3-15	중한강3-15	일반도로	-	건고07-452 (07.10.29)	
기정	소로	한강	1	4	10	국지도로	149	-	149	-	중한강1-23	중한강2-27	일반도로	-	건고07-452 (07.10.29)	
기정	소로	한강	1	5	10	국지도로	240	-	240	-	중한강2-27	소한강1-4	일반도로	-	건고07-452 (07.10.29)	
기정	소로	한강	1	6	10	국지도로	52	-	52	-	중한강2-27	8호공공공지	일반도로	-	건고07-452 (07.10.29)	
기정	소로	한강	1	7	10	국지도로	75	-	75	-	소한강1-5	소한강1-8	일반도로	-	건고07-452 (07.10.29)	
기정	소로	한강	1	8	10	국지도로	122	-	122	-	중한강2-27	소한강1-5	일반도로	-	건고07-452 (07.10.29)	
기정	소로	한강	1	9	10	국지도로	75	-	75	-	소한강1-10	소한강1-45	일반도로	-	건고07-452 (07.10.29)	
기정	소로	한강	1	10	10	국지도로	84	-	84	-	중한강2-27	소한강1-33	일반도로	-	건고07-452 (07.10.29)	
기정	소로	한강	1	12	10	국지도로	840	840	-	-	중한강1-24	소한강1-12	일반도로	-	건고07-452 (07.10.29)	
기정	소로	한강	1	13	10	국지도로	82	82	-	-	소한강1-12	소한강1-12	일반도로	-	건고07-452 (07.10.29)	
기정	소로	한강	1	14	10	국지도로	82	82	-	-	소한강1-12	소한강1-12	일반도로	-	건고07-452 (07.10.29)	
기정	소로	한강	1	15	10	국지도로	114	114	-	-	소한강1-12	소한강1-14	일반도로	-	건고07-452 (07.10.29)	
기정	소로	한강	1	16	10	국지도로	105	105	-	-	소한강1-17	소한강1-12	일반도로	-	건고07-452 (07.10.29)	
기정	소로	한강	1	17	10	국지도로	82	82	-	-	소한강1-12	소한강1-12	일반도로	-	건고07-452 (07.10.29)	
기정	소로	한강	1	18	10	국지도로	227	227	-	-	소한강1-12	소한강1-12	일반도로	-	건고07-452 (07.10.29)	
기정	소로	한강	1	20	10	국지도로	28	28	-	-	대한강3-2	소한강1-12	일반도로	-	건고07-452 (07.10.29)	
기정	소로	한강	1	21	10	국지도로	447	-	-	447	대한강3-2	소한강1-256	일반도로	-	건고07-452 (07.10.29)	
기정	소로	한강	1	22	10	국지도로	553	-	553	-	중한강1-21	중한강3-12	일반도로	-	건고07-452 (07.10.29)	
기정	소로	한강	1	23	10	국지도로	403	403	-	-	소한강1-22	소한강1-22	일반도로	-	건고07-452 (07.10.29)	
기정	소로	한강	1	24	10	국지도로	109	109	-	-	소한강1-22	소한강1-22	일반도로	-	건고07-452 (07.10.29)	
기정	소로	한강	1	26	10	국지도로	119	119	-	-	소한강1-23	소한강1-22	일반도로	-	건고07-452 (07.10.29)	
기정	소로	한강	1	27	10	국지도로	194	194	-	-	소한강1-28	소한강1-31	일반도로	-	건고07-452 (07.10.29)	
기정	소로	한강	1	28	10	국지도로	174	174	-	-	중한강1-21	소한강1-27	일반도로	-	건고07-452 (07.10.29)	
기정	소로	한강	1	29	10	국지도로	213	213	-	-	소한강1-31	소한강1-28	일반도로	-	건고07-452 (07.10.29)	
기정	소로	한강	1	30	10	국지도로	156	156	-	-	소한강1-29	소한강1-31	일반도로	-	건고07-452 (07.10.29)	
기정	소로	한강	1	31	10	국지도로	270	-	270	-	중한강3-13	중한강3-12	일반도로	-	건고07-452 (07.10.29)	

구분	규모					기능	연장(m)				기점	종점	사용형태	주요 경과지	최초결정일	비고
	등급	류별	번호	폭원 (m)	합계		1단계	2단계	3단계							
기정	소로	한강	1	32	10	국지도로	152	-	152	-	중한강3-13	소한강1-31	일반도로	-	건고07-452 (07.10.29)	
기정	소로	한강	1	33	10	국지도로	60	-	60	-	소한강1-31	소한강1-34	일반도로	-	건고07-452 (07.10.29)	
기정	소로	한강	1	34	10	국지도로	80	-	80	-	소한강1-35	소한강1-32	일반도로	-	건고07-452 (07.10.29)	
기정	소로	한강	1	35	10	국지도로	140	-	140	-	소한강1-32	소한강1-31	일반도로	-	건고07-452 (07.10.29)	
기정	소로	한강	1	36	10	국지도로	223	-	223	-	중한강3-13	소한강1-31	일반도로	-	건고07-452 (07.10.29)	
변경	소로	한강	1	36	10	국지도로	223	-	219	4	중한강3-13	소한강1-31	일반도로	-	건고07-452 (07.10.29)	
기정	소로	한강	1	37	10	국지도로	213	-	213	-	소한강1-40	소한강1-36	일반도로	-	건고07-452 (07.10.29)	
기정	소로	한강	1	38	10	국지도로	60	-	60	-	소한강1-37	소한강1-36	일반도로	-	건고07-452 (07.10.29)	
기정	소로	한강	1	39	10	국지도로	36	-	36	-	소한강1-37	소한강1-31	일반도로	-	건고07-452 (07.10.29)	
기정	소로	한강	1	40	10	국지도로	181	-	181	-	소한강1-36	소한강1-32	일반도로	-	건고07-452 (07.10.29)	
기정	소로	한강	1	41	10	국지도로	199	-	-	199	소한강1-42	중한강3-13	일반도로	-	건고07-452 (07.10.29)	
기정	소로	한강	1	42	10	국지도로	235	-	-	235	중한강3-12	소한강1-41	일반도로	-	건고07-452 (07.10.29)	
기정	소로	한강	1	43	10	국지도로	46	-	46	-	소한강1-4	소한강1-7	일반도로	-	국고(08-762) (08.12.22)	
기정	소로	한강	1	44	10	국지도로	78	-	78	-	소한강1-43	소한강1-4	일반도로	-	국고(08-762) (08.12.22)	
기정	소로	한강	1	45	10	국지도로	140	-	140	-	소한강1-10	중한강2-27	일반도로	-	국고(08-762) (08.12.22)	
기정	소로	한강	1	101	10	국지도로	22	22	-	-	소한강1-102	소한강1-102	일반도로	-	건고07-452 (07.10.29)	
기정	소로	한강	1	102	10	국지도로	609	540	-	69	대한강2-6	소한강1-102	일반도로	-	건고07-452 (07.10.29)	
기정	소로	한강	1	103	10	국지도로	52	52	-	-	소한강1-104	김포한강지구북측지구계	일반도로	-	건고07-452 (07.10.29)	
기정	소로	한강	1	104	10	국지도로	202	202	-	-	대한강2-6	소한강1-103	일반도로	-	건고07-452 (07.10.29)	
기정	소로	한강	1	105	10	국지도로	10	10	-	-	소한강1-104	소한강3-115	일반도로	-	건고07-452 (07.10.29)	
기정	소로	한강	1	106	10	국지도로	69	69	-	-	중한강1-20	청송마을서측지구계	일반도로	-	건고07-452 (07.10.29)	
기정	소로	한강	1	107	10	국지도로	18	18	-	-	중한강2-9	소한강1-109	일반도로	-	건고07-452 (07.10.29)	
기정	소로	한강	1	108	10	국지도로	145	145	-	-	소한강1-109	소한강1-109	일반도로	-	건고07-452 (07.10.29)	
기정	소로	한강	1	109	10	국지도로	609	609	-	-	중한강2-9	소한강1-109	일반도로	-	건고07-452 (07.10.29)	
기정	소로	한강	1	112	10	국지도로	170	170	-	-	중한강2-11	정기지구북측지구계	일반도로	-	건고07-452 (07.10.29)	
기정	소로	한강	1	114	10	국지도로	325	325	-	-	소한강1-249	소한강1-249	일반도로	-	건고07-452 (07.10.29)	
기정	소로	한강	1	116	10	국지도로	103	103	-	-	소한강1-151	정기지구북측지구계	일반도로	-	건고07-452 (07.10.29)	
기정	소로	한강	1	117	10	국지도로	138	138	-	-	중한강2-12	소한강1-118	일반도로	-	건고07-452 (07.10.29)	
기정	소로	한강	1	118	10	국지도로	55	55	-	-	중한강2-39	정기지구북측지구계	일반도로	-	건고07-452 (07.10.29)	
기정	소로	한강	1	121	10	국지도로	475	475	-	-	소한강1-127	소한강1-121	일반도로	-	건고07-452 (07.10.29)	
기정	소로	한강	1	125	10	국지도로	18	18	-	-	중한강1-10	소한강1-121	일반도로	-	건고07-452 (07.10.29)	
기정	소로	한강	1	126	10	국지도로	121	121	-	-	소한강1-127	소한강1-127	일반도로	-	건고07-452 (07.10.29)	
기정	소로	한강	1	127	10	국지도로	457	457	-	-	중한강1-10	소한강1-121	일반도로	-	건고07-452 (07.10.29)	
기정	소로	한강	1	128	10	국지도로	92	92	-	-	소한강1-129	소한강1-121	일반도로	-	건고07-452 (07.10.29)	
기정	소로	한강	1	129	10	국지도로	78	78	-	-	소한강1-121	소한강1-127	일반도로	-	건고07-452 (07.10.29)	
기정	소로	한강	1	130	10	국지도로	121	121	-	-	소한강1-121	소한강1-121	일반도로	-	건고07-452 (07.10.29)	
기정	소로	한강	1	131	10	국지도로	215	215	-	-	중한강3-5	소한강1-133	일반도로	-	건고07-452 (07.10.29)	
기정	소로	한강	1	133	10	국지도로	70	70	-	-	중한강3-5	소한강1-134	일반도로	-	건고07-452 (07.10.29)	
기정	소로	한강	1	134	10	국지도로	290	290	-	-	중한강3-5	정기지구남측지구계	일반도로	-	건고07-452 (07.10.29)	
기정	소로	한강	1	135	10	국지도로	70	70	-	-	중한강3-5	소한강1-134	일반도로	-	건고07-452 (07.10.29)	
기정	소로	한강	1	136	10	국지도로	65	65	-	-	소한강1-134	소한강1-135	일반도로	-	건고07-452 (07.10.29)	
기정	소로	한강	1	137	10	국지도로	66	66	-	-	소한강1-138	소한강1-141	일반도로	-	건고07-452 (07.10.29)	
기정	소로	한강	1	138	10	국지도로	83	83	-	-	중한강3-5	소한강1-141	일반도로	-	건고07-452 (07.10.29)	
기정	소로	한강	1	139	10	국지도로	83	83	-	-	중한강3-5	소한강1-141	일반도로	-	건고07-452 (07.10.29)	
기정	소로	한강	1	140	10	국지도로	69	69	-	-	소한강1-141	소한강1-139	일반도로	-	건고07-452 (07.10.29)	
기정	소로	한강	1	141	10	국지도로	267	267	-	-	중한강3-5	중한강3-5	일반도로	-	건고07-452 (07.10.29)	
기정	소로	한강	1	142	10	국지도로	241	-	241	-	중한강1-15	중한강1-15	일반도로	-	건고07-452 (07.10.29)	
기정	소로	한강	1	143	10	국지도로	78	-	78	-	소한강1-142	소한강1-142	일반도로	-	건고07-452 (07.10.29)	
기정	소로	한강	1	145	10	국지도로	8	-	8	-	소한강1-147	소한강3-118	일반도로	-	건고07-452 (07.10.29)	
기정	소로	한강	1	146	10	국지도로	70	-	70	-	소한강1-147	소한강1-147	일반도로	-	건고07-452 (07.10.29)	

구분	규모				기능	연장(m)				기점	종점	사용형태	주요 경과지	최초결정일	비고	
	등급	류별	번호	폭원 (m)		합계	1단계	2단계	3단계							
기정	소로	한강	1	147	10	국지도로	479	-	479	-	중한강1-15	소한강1-147	일반도로	-	건고07-452 (07.10.29)	
기정	소로	한강	1	148	10	국지도로	501	-	45	456	소한강1-147	소한강1-148	일반도로	-	건고07-452 (07.10.29)	
기정	소로	한강	1	149	10	국지도로	18	18	-	-	중한강2-9	소한강1-109	일반도로	-	국고(08-762) (08.12.22)	
기정	소로	한강	1	150	10	국지도로	6	6	-	-	소한강1-114	소한강1-139	일반도로	-	국고(08-762) (08.12.22)	
기정	소로	한강	1	151	10	국지도로	81	81	-	-	중한강2-39	장지기구복측지구계	일반도로	-	국고(08-762) (08.12.22)	
기정	소로	한강	1	152	10	국지도로	76	76	-	-	소한강1-151	소한강1-118	일반도로	-	국고(08-762) (08.12.22)	
기정	소로	한강	1	153	10	국지도로	76	76	-	-	중한강2-12	소한강1-117	일반도로	-	국고(08-762) (08.12.22)	
기정	소로	한강	1	154	10	국지도로	6	6	-	-	소한강1-116	소한강1-140	일반도로	-	국고(08-762) (08.12.22)	
기정	소로	한강	1	155	10	국지도로	6	6	-	-	소한강1-130	소한강3-157	일반도로	-	국고(08-762) (08.12.22)	
기정	소로	한강	1	201	10	국지도로	207	-	-	207	중한강2-19	중한강2-19	일반도로	-	건고07-452 (07.10.29)	
기정	소로	한강	1	202	10	국지도로	761	-	-	761	중한강1-17	중한강2-45	일반도로	-	건고07-452 (07.10.29)	
기정	소로	한강	1	203	10	국지도로	687	-	-	687	소한강1-202	소한강1-202	일반도로	-	건고07-452 (07.10.29)	
기정	소로	한강	1	204	10	국지도로	46	-	-	46	소한강1-202	소한강1-203	일반도로	-	건고07-452 (07.10.29)	
기정	소로	한강	1	205	10	국지도로	418	-	-	418	중한강2-45	소한강1-206	일반도로	-	건고07-452 (07.10.29)	
기정	소로	한강	1	206	10	국지도로	67	-	-	67	중한강2-45	소한강1-205	일반도로	-	건고07-452 (07.10.29)	
기정	소로	한강	1	207	10	국지도로	252	-	-	252	중한강2-45	중한강2-45	일반도로	-	건고07-452 (07.10.29)	
기정	소로	한강	1	208	10	국지도로	119	-	-	119	중한강2-45	소한강1-202	일반도로	-	건고07-452 (07.10.29)	
기정	소로	한강	1	210	10	국지도로	290	-	-	290	중한강2-45	중한강2-45	일반도로	-	건고07-452 (07.10.29)	
기정	소로	한강	1	214	10	국지도로	312	-	312	-	중한강3-8	중한강3-8	일반도로	-	건고07-452 (07.10.29)	
기정	소로	한강	1	215	10	국지도로	198	-	198	-	소한강1-214	소한강1-214	일반도로	-	건고07-452 (07.10.29)	
기정	소로	한강	1	216	10	국지도로	234	-	234	-	중한강3-30	중한강3-30	일반도로	-	건고07-452 (07.10.29)	
기정	소로	한강	1	217	10	국지도로	85	-	85	-	소한강1-216	소한강1-216	일반도로	-	건고07-452 (07.10.29)	
기정	소로	한강	1	218	10	국지도로	319	-	319	-	중한강3-7	소한강1-225	일반도로	-	건고07-452 (07.10.29)	
기정	소로	한강	1	219	10	국지도로	126	-	126	-	소한강1-225	중한강3-8	일반도로	-	건고07-452 (07.10.29)	
기정	소로	한강	1	220	10	국지도로	511	-	511	-	중한강3-8	소한강1-224	일반도로	-	건고07-452 (07.10.29)	
기정	소로	한강	1	221	10	국지도로	64	-	64	-	중한강3-8	소한강1-219	일반도로	-	건고07-452 (07.10.29)	
기정	소로	한강	1	222	10	국지도로	74	-	74	-	소한강1-223	소한강1-220	일반도로	-	건고07-452 (07.10.29)	
기정	소로	한강	1	223	10	국지도로	72	-	72	-	중한강3-8	소한강1-220	일반도로	-	건고07-452 (07.10.29)	
기정	소로	한강	1	224	10	국지도로	72	-	72	-	중한강3-8	소한강1-220	일반도로	-	건고07-452 (07.10.29)	
기정	소로	한강	1	225	10	국지도로	112	-	112	-	중한강3-8	중한강1-16	일반도로	-	건고07-452 (07.10.29)	
기정	소로	한강	1	226	10	국지도로	177	-	177	-	소한강1-218	소한강1-218	일반도로	-	건고07-452 (07.10.29)	
기정	소로	한강	1	227	10	국지도로	110	-	110	-	소한강1-218	소한강1-218	일반도로	-	건고07-452 (07.10.29)	
기정	소로	한강	1	228	10	국지도로	22	-	22	-	소한강1-218	소한강1-222	일반도로	-	건고07-452 (07.10.29)	
기정	소로	한강	1	229	10	국지도로	173	-	173	-	중한강3-7	소한강1-231	일반도로	-	건고07-452 (07.10.29)	
기정	소로	한강	1	230	10	국지도로	179	-	179	-	소한강1-229	소한강1-231	일반도로	-	건고07-452 (07.10.29)	
기정	소로	한강	1	231	10	국지도로	520	-	520	-	소한강1-229	중한강3-8	일반도로	-	건고07-452 (07.10.29)	
기정	소로	한강	1	232	10	국지도로	544	-	-	544	중한강2-45	중한강2-45	일반도로	-	건고07-452 (07.10.29)	
기정	소로	한강	1	233	10	국지도로	192	-	-	192	소한강1-232	소한강1-232	일반도로	-	건고07-452 (07.10.29)	
기정	소로	한강	1	234	10	국지도로	79	-	-	79	소한강1-233	소한강1-232	일반도로	-	건고07-452 (07.10.29)	
기정	소로	한강	1	236	10	국지도로	209	-	-	209	중한강1-15	대한강3-4	일반도로	-	건고07-452 (07.10.29)	
기정	소로	한강	1	237	10	국지도로	234	-	-	234	소한강1-203	소한강1-203	일반도로	-	국고(08-762) (08.12.22)	
기정	소로	한강	1	238	10	국지도로	6	-	6	-	소한강1-214	소한강1-206	일반도로	-	국고(08-762) (08.12.22)	
기정	소로	한강	1	239	10	국지도로	7	-	7	-	소한강1-215	소한강1-207	일반도로	-	국고(08-762) (08.12.22)	
기정	소로	한강	1	240	10	국지도로	6	-	6	-	소한강1-220	소한강1-211	일반도로	-	국고(08-762) (08.12.22)	
기정	소로	한강	1	241	10	국지도로	78	-	78	-	소한강1-231	소한강1-231	일반도로	-	국고(08-762) (08.12.22)	
기정	소로	한강	1	242	10	국지도로	107	-	107	-	소한강1-230	소한강1-231	일반도로	-	국고(08-762) (08.12.22)	
기정	소로	한강	1	243	10	국지도로	81	-	81	-	소한강1-242	소한강1-230	일반도로	-	국고(08-762) (08.12.22)	
기정	소로	한강	1	244	10	국지도로	39	39	-	-	중한강1-7	소한강1-102	일반도로	-	국고(10-559) (10.08.19)	
기정	소로	한강	1	245	10	국지도로	26	-	-	26	소한강1-203	중한강2-45	일반도로	-	국고(10-559) (10.08.19)	



구분	규모				기능	연장(m)				기점	종점	사용형태	주요 경과지	최초결정일	비고	
	등급	류별	번호	폭원 (m)		합계	1단계	2단계	3단계							
기정	소로	한강	1	246	10	국지도로	586	-	586	-	중한강1-16	중한강1-16	일반도로	-	국고(10-559) (10.08.19)	
기정	소로	한강	1	247	10	국지도로	427	-	-	427	대한강2-8	광한강3-8	일반도로	-	국고(10-559) (10.08.19)	
변경	소로	한강	1	247	10	국지도로	293	-	-	293	대한강2-8	중한강2-48	일반도로	-	국고(10-559) (10.08.19)	
기정	소로	한강	1	248	10	국지도로	94	-	-	94	중한강1-20	김포한강지구북측지구계	일반도로	-	국고(10-559) (10.08.19)	
기정	소로	한강	1	249	10	국지도로	416	416	-	-	중한강2-39	중한강2-39	일반도로	-	국고(11-966) (12.01.04)	
기정	소로	한강	1	250	10	국지도로	24	-	-	24	중한강1-10	16호공공공지	일반도로	-	국고12-621 (12.09.19)	
기정	소로	한강	1	251	10	국지도로	247	-	-	247	중한강1-17	중한강1-17	일반도로	-	국고13-623 (13.10.24)	
기정	소로	한강	1	252	10	국지도로	36	-	-	36	소한강1-202	소한강1-203	일반도로	-	국고13-623 (13.10.24)	
기정	소로	한강	1	253	10	국지도로	193	-	-	193	소한강1-202	소한강1-202	일반도로	-	국고13-623 (13.10.24)	
기정	소로	한강	1	254	10	국지도로	36	-	-	36	소한강1-202	소한강1-203	일반도로	-	국고13-623 (13.10.24)	
기정	소로	한강	1	255	10	국지도로	30	-	-	30	중한강1-17	소한강1-237	일반도로	-	국고13-623 (13.10.24)	
기정	소로	한강	1	256	10	국지도로	442	-	-	442	대한강3-2	소한강1-256	일반도로	-	국고13-859 (13.12.30)	
기정	소로	한강	1	257	10	국지도로	27	-	-	27	소한강1-256	소한강1-256	일반도로	-	국고13-859 (13.12.30)	
기정	소로	한강	2	1	9	국지도로	49	49	-	-	중한강2-11	소한강1-112	일반도로	-	건고07-452 (07.10.29)	
기정	소로	한강	2	3	9	국지도로	19	19	-	-	장기지구남측지구계	김포한강지구남측지구계	일반도로	-	건고07-452 (07.10.29)	
기정	소로	한강	2	4	8	국지도로	81	-	-	81	중한강1-27	김포한강지구서측지구계	일반도로	-	건고07-452 (07.10.29)	
기정	소로	한강	2	5	8	국지도로	57	57	-	-	소한강1-1	소한강1-2	일반도로	-	건고07-452 (07.10.29)	
기정	소로	한강	2	6	8	국지도로	51	51	-	-	소한강1-1	소한강1-2	일반도로	-	건고07-452 (07.10.29)	
기정	소로	한강	2	9	8	국지도로	638	-	638	-	중한강1-21	김포한강지구남측지구계	일반도로	-	건고07-452 (07.10.29)	
기정	소로	한강	2	14	8	국지도로	91	-	91	-	소한강1-146	소한강1-147	일반도로	-	건고07-452 (07.10.29)	
기정	소로	한강	2	17	8	국지도로	20	-	-	20	소한강1-233	소한강3-7	일반도로	-	건고07-452 (07.10.29)	
기정	소로	한강	2	19	8	국지도로	16	-	-	16	소한강1-232	소한강3-6	일반도로	-	국고(08-762) (08.12.22)	
기정	소로	한강	2	20	8	국지도로	46	-	46	-	소한강2-22	소한강1-246	일반도로	-	국고(10-559) (10.08.19)	
기정	소로	한강	2	21	8	국지도로	92	-	92	-	소한강2-22	소한강1-246	일반도로	-	국고(10-559) (10.08.19)	
기정	소로	한강	2	22	8	국지도로	504	-	504	-	소한강1-246	소한강1-246	일반도로	-	국고(10-559) (10.08.19)	
기정	소로	한강	2	23	8	국지도로	98	-	98	-	소한강2-22	소한강2-21	일반도로	-	국고(10-559) (10.08.19)	
기정	소로	한강	2	24	8	국지도로	76	-	-	76	중한강1-27	김포한강지구서측지구계	일반도로	-	건고07-452 (07.10.29)	
기정	소로	한강	2	25	8	국지도로	305	-	-	305	광한강3-8	중한강1-28	일반도로	-	국고(11-966) (12.01.04)	
기정	소로	한강	2	26	8	국지도로	11	11	-	-	중한강1-5	김포한강지구북측지구계	일반도로	-	국고12-621 (12.09.19)	
기정	소로	한강	2	27	8	국지도로	139	-	-	139	중한강2-9	청송마을동측지구계	일반도로	-	국고12-621 (12.09.19)	
기정	소로	한강	3	2	6	국지도로	65	-	-	65	중한강1-27	김포한강지구서측지구계	일반도로	-	건고07-452 (07.10.29)	
기정	소로	한강	3	3	6	국지도로	182	182	-	-	중한강1-5	김포한강지구북측지구계	일반도로	-	건고07-452 (07.10.29)	
기정	소로	한강	3	4	6	국지도로	96	96	-	-	중한강3-4	김포한강지구남측지구계	일반도로	-	건고07-452 (07.10.29)	
기정	소로	한강	3	5	6	국지도로	474	-	-	474	중한강2-4	Ac-14(공동주택)	일반도로	-	건고07-452 (07.10.29)	
기정	소로	한강	3	6	6	국지도로	62	-	-	62	소한강2-19	소한강3-6	일반도로	-	건고07-452 (07.10.29)	
기정	소로	한강	3	7	6	국지도로	107	-	-	107	소한강2-17	소한강2-17	일반도로	-	건고07-452 (07.10.29)	
기정	소로	한강	3	8	6	국지도로	49	-	-	49	소한강1-232	소한강1-232	일반도로	-	건고07-452 (07.10.29)	
기정	소로	한강	3	9	6	국지도로	63	-	-	63	소한강1-233	소한강1-233	일반도로	-	건고07-452 (07.10.29)	
기정	소로	한강	3	10	6	국지도로	62	-	-	62	소한강1-232	소한강1-232	일반도로	-	건고07-452 (07.10.29)	
기정	소로	한강	3	11	6	국지도로	347	-	-	347	중한강2-23	김포한강지구남측지구계	일반도로	-	건고07-452 (07.10.29)	
기정	소로	한강	3	17	6	국지도로	69	-	-	69	중한강1-21	김포한강지구남측지구계	일반도로	-	국고(08-762) (08.12.22)	
기정	소로	한강	3	18	6	국지도로	443	-	299	144	중한강2-21	소한강1-201	일반도로	-	국고(10-559) (10.08.19)	
기정	소로	한강	3	19	6	국지도로	220	-	220	-	중한강1-16	김포한강지구동측지구계	일반도로	-	국고(11-966) (12.01.04)	
기정	소로	한강	3	20	6	국지도로	20	20	-	-	광한강3-6	청송마을동측지구계	일반도로	-	국고12-621 (12.09.19)	
기정	소로	한강	3	23	6	국지도로	29	-	-	29	중한강2-20	운양동북측지구계	일반도로	-	국고13-623 (13.10.24)	
기정	소로	한강	3	22	4	국지도로	34	-	-	34	소한강3-11	김포한강지구남측지구계	일반도로	-	국고13-623 (13.10.24)	
기정	소로	한강	3	24	4	국지도로	20	-	-	20	소한강1-203	단독주택Dd-14	일반도로	-	국고13-623 (13.10.24)	
기정	대로	한강	2	1	33	특수도로	235	235	-	-	광한강3-6	중한강1-10	보행자 전용도로	-	건고07-452 (07.10.29)	
기정	대로	한강	2	2	33	특수도로	78	-	78	-	광한강3-6	중한강1-15	보행자 전용도로	-	건고07-452 (07.10.30)	

구분	규모					기능	연장(m)				기점	종점	사용형태	주요 경과지	최초결정일	비고
	등급	류별	번호	폭원 (m)	합계		1단계	2단계	3단계							
기정	대로	한강	3	1	25	특수도로	214	214	-	-	대한강2-2	중한강2-24	보행자 전용도로	-	건고7-452 (07.10.29)	
기정	중로	한강	1	1	20	특수도로	100	100	-	-	중한강1-2	Ac-14(공동주택)	보행자 전용도로	-	건고7-452 (07.10.29)	
기정	중로	한강	1	2	20	특수도로	218	218	-	-	중한강1-11	중한강2-4	보행자 전용도로	-	건고7-452 (07.10.29)	
기정	중로	한강	1	3	20	특수도로	111	-	-	111	중한강3-3	중한강1-15	보행자 전용도로	-	국고(08-762) (08.12.22)	
기정	중로	한강	2	4	16	특수도로	75	-	75	-	중한강1-4	중한강2-16	보행자 전용도로	-	건고7-452 (07.10.29)	
기정	중로	한강	2	5	16	특수도로	113	-	-	113	중한강1-4	중한강2-14	보행자 전용도로	-	건고7-452 (07.10.29)	
기정	중로	한강	2	6	16	특수도로	41	-	-	41	중한강2-14	23호공공공지	보행자 전용도로	-	건고7-452 (07.10.29)	
기정	중로	한강	3	3	13	특수도로	50	-	-	50	대한강3-4	중한강1-3	보행자 전용도로	-	건고7-452 (07.10.29)	
기정	중로	한강	3	4	13	특수도로	33	-	-	33	중한강3-1	19호공공공지	보행자 전용도로	-	국고12-621 (12.09.19)	
기정	중로	한강	3	5	13	특수도로	24	-	-	24	중한강3-31	19호공공공지	보행자 전용도로	-	국고12-621 (12.09.19)	
기정	중로	한강	3	2	12	특수도로	187	187	-	-	대한강2-2	중한강1-24	보행자 전용도로	-	건고7-452 (07.10.29)	
기정	소로	한강	1	1	10	특수도로	48	-	48	-	1호어린이공원	중한강1-26	보행자 전용도로	-	건고7-452 (07.10.29)	
기정	소로	한강	1	2	10	특수도로	244	-	244	-	1호어린이공원	5호공공공지	보행자 전용도로	-	건고7-452 (07.10.29)	
기정	소로	한강	1	3	10	특수도로	234	234	-	-	중한강1-3	중한강1-26	보행자 전용도로	-	건고7-452 (07.10.29)	
기정	소로	한강	1	4	10	특수도로	230	230	-	-	중한강1-3	중한강1-28	보행자 전용도로	-	건고7-452 (07.10.29)	
기정	소로	한강	1	5	10	특수도로	34	34	-	-	중한강1-28	소한강1-1	보행자 전용도로	-	건고7-452 (07.10.29)	
기정	소로	한강	1	6	10	특수도로	59	59	-	-	소한강1-1	소한강1-2	보행자 전용도로	-	건고7-452 (07.10.29)	
기정	소로	한강	1	7	10	특수도로	10	-	10	-	중한강2-27	소한강1-43	보행자 전용도로	-	건고7-452 (07.10.29)	
기정	소로	한강	1	9	10	특수도로	82	-	82	-	13호광장	중한강2-27	보행자 전용도로	-	건고7-452 (07.10.29)	
기정	소로	한강	1	10	10	특수도로	20	-	20	-	소한강1-8	8호공공공지	보행자 전용도로	-	건고7-452 (07.10.29)	
기정	소로	한강	1	11	10	특수도로	20	-	20	-	소한강1-10	8호공공공지	보행자 전용도로	-	건고7-452 (07.10.29)	
기정	소로	한강	1	12	10	특수도로	278	278	-	-	중한강1-25	17호근린공원	보행자 전용도로	-	건고7-452 (07.10.29)	
기정	소로	한강	1	13	10	특수도로	30	30	-	-	20호소공원	소한강1-12	보행자 전용도로	-	건고7-452 (07.10.29)	
기정	소로	한강	1	14	10	특수도로	242	242	-	-	대한강2-2	중한강2-24	보행자 전용도로	-	건고7-452 (07.10.29)	
기정	소로	한강	1	15	10	특수도로	310	-	-	310	중한강2-24	중한강1-21	보행자 전용도로	-	건고7-452 (07.10.29)	
기정	소로	한강	1	16	10	특수도로	143	-	-	143	2호주제공원	1호소공원	보행자 전용도로	-	건고7-452 (07.10.29)	
기정	소로	한강	1	18	10	특수도로	59	59	-	-	소한강1-22	12호소공원	보행자 전용도로	-	건고7-452 (07.10.29)	
기정	소로	한강	1	19	10	특수도로	149	149	-	-	소한강1-22	소한강1-21	보행자 전용도로	-	건고7-452 (07.10.29)	
기정	소로	한강	1	20	10	특수도로	26	26	-	-	중한강1-21	소한강1-23	보행자 전용도로	-	건고7-452 (07.10.29)	
기정	소로	한강	1	21	10	특수도로	56	56	-	-	소한강1-23	소한강1-22	보행자 전용도로	-	건고7-452 (07.10.29)	
기정	소로	한강	1	22	10	특수도로	121	121	-	-	소한강1-21	소한강1-26	보행자 전용도로	-	건고7-452 (07.10.29)	
기정	소로	한강	1	23	10	특수도로	53	53	-	-	소한강1-26	소한강1-23	보행자 전용도로	-	건고7-452 (07.10.29)	
기정	소로	한강	1	26	10	특수도로	72	72	-	-	3호소공원	소한강1-27	보행자 전용도로	-	건고7-452 (07.10.29)	
기정	소로	한강	1	27	10	특수도로	100	100	-	-	소한강1-30	소한강1-29	보행자 전용도로	-	건고7-452 (07.10.29)	
기정	소로	한강	1	28	10	특수도로	82	-	82	-	소한강1-31	7호어린이공원	보행자 전용도로	-	건고7-452 (07.10.29)	
기정	소로	한강	1	29	10	특수도로	18	-	18	-	7호어린이공원	소한강1-40	보행자 전용도로	-	건고7-452 (07.10.29)	
기정	소로	한강	1	30	10	특수도로	18	-	18	-	소한강1-40	중한강3-13	보행자 전용도로	-	건고7-452 (07.10.29)	
기정	소로	한강	1	32	10	특수도로	72	-	-	72	4호어린이공원	소한강1-21	보행자 전용도로	-	건고7-452 (07.10.29)	
기정	소로	한강	1	33	10	특수도로	8	-	8	-	소한강1-10	20호광장	보행자 전용도로	-	건고7-452 (07.10.29)	
기정	소로	한강	1	34	10	특수도로	36	36	-	-	소한강1-12	소한강1-18	보행자 전용도로	-	국고(08-762) (08.12.22)	
기정	소로	한강	1	35	10	특수도로	36	36	-	-	소한강1-12	소한강1-18	보행자 전용도로	-	국고(08-762) (08.12.22)	
기정	소로	한강	1	36	10	특수도로	18	18	-	-	중한강3-13	소한강1-29	보행자 전용도로	-	국고(08-762) (08.12.22)	
기정	소로	한강	1	102	10	특수도로	327	327	-	-	중한강1-19	44호광장	보행자 전용도로	-	건고7-452 (07.10.29)	
기정	소로	한강	1	103	10	특수도로	326	326	-	-	중한강1-20	중한강2-44	보행자 전용도로	-	건고7-452 (07.10.29)	
기정	소로	한강	1	109	10	특수도로	36	36	-	-	18호소공원	소한강1-134	보행자 전용도로	-	건고7-452 (07.10.29)	
기정	소로	한강	1	110	10	특수도로	84	84	-	-	소한강1-141	중한강3-5	보행자 전용도로	-	건고7-452 (07.10.29)	
기정	소로	한강	1	113	10	특수도로	88	88	-	-	56호광장	소한강1-121	보행자 전용도로	-	건고7-452 (07.10.29)	
기정	소로	한강	1	114	10	특수도로	29	29	-	-	광안강3-6	소한강1-127	보행자 전용도로	-	건고7-452 (07.10.29)	
기정	소로	한강	1	115	10	특수도로	78	78	-	-	소한강1-127	소한강1-121	보행자 전용도로	-	건고7-452 (07.10.29)	

구분	규모				기능	연장(m)				기점	종점	사용형태	주요 경과지	최초결정일	비고	
	등급	류별	번호	폭원 (m)		합계	1단계	2단계	3단계							
기정	소로	한강	1	116	10	특수도로	42	42	-	-	소한강1-121	중한강1-10	보행자 전용도로	-	건고07-452 (07.10.29)	
기정	소로	한강	1	122	10	특수도로	90	-	90	-	10호어린이공원	중한강1-16	보행자 전용도로	-	건고07-452 (07.10.29)	
기정	소로	한강	1	123	10	특수도로	43	-	-	43	소한강3-2	소한강1-148	보행자 전용도로	-	건고07-452 (07.10.29)	
기정	소로	한강	1	128	10	특수도로	20	-	20	-	소한강1-143	중한강1-15	보행자 전용도로	-	건고07-452 (07.10.29)	
기정	소로	한강	1	129	10	특수도로	29	-	29	-	광한강3-6	소한강1-142	보행자 전용도로	-	건고07-452 (07.10.29)	
기정	소로	한강	1	130	10	특수도로	108	108	-	-	중한강1-1	소한강3-5	보행자 전용도로	-	국고(08-762) (08.12.22)	
기정	소로	한강	1	131	10	특수도로	126	126	-	-	대한강2-3	중한강1-6	보행자 전용도로	-	국고(08-762) (08.12.22)	
기정	소로	한강	1	132	10	특수도로	18	18	-	-	53호광장	소한강1-109	보행자 전용도로	-	국고(08-762) (08.12.22)	
기정	소로	한강	1	133	10	특수도로	18	18	-	-	중한강2-9	소한강1-109	보행자 전용도로	-	국고(08-762) (08.12.22)	
기정	소로	한강	1	134	10	특수도로	32	32	-	-	소한강1-109	소한강1-108	보행자 전용도로	-	국고(08-762) (08.12.22)	
기정	소로	한강	1	135	10	특수도로	18	18	-	-	소한강1-109	5호소공원	보행자 전용도로	-	국고(08-762) (08.12.22)	
기정	소로	한강	1	136	10	특수도로	18	18	-	-	51호광장	소한강1-109	보행자 전용도로	-	국고(08-762) (08.12.22)	
기정	소로	한강	1	137	10	특수도로	18	18	-	-	소한강1-114	54호광장	보행자 전용도로	-	국고(08-762) (08.12.22)	
기정	소로	한강	1	138	10	특수도로	29	29	-	-	소한강1-249	소한강1-114	보행자 전용도로	-	국고(08-762) (08.12.22)	
기정	소로	한강	1	139	10	특수도로	8	8	-	-	소한강1-150	52호광장	보행자 전용도로	-	국고(08-762) (08.12.22)	
기정	소로	한강	1	140	10	특수도로	8	8	-	-	소한강1-154	80호광장	보행자 전용도로	-	국고(08-762) (08.12.22)	
기정	소로	한강	1	201	10	특수도로	36	-	-	36	소한강1-202	소한강1-203	보행자 전용도로	-	건고07-452 (07.10.29)	
기정	소로	한강	1	202	10	특수도로	40	-	-	40	소한강1-203	소한강1-237	보행자 전용도로	-	건고07-452 (07.10.29)	
기정	소로	한강	1	203	10	특수도로	40	-	-	40	소한강1-202	소한강1-203	보행자 전용도로	-	건고07-452 (07.10.29)	
기정	소로	한강	1	206	10	특수도로	12	-	12	-	소한강1-238	25호공공공지	보행자 전용도로	-	건고07-452 (07.10.29)	
변경	소로	한강	1	206	10	특수도로	22	-	22	-	소한강1-238	중한강1-16	보행자 전용도로	-	건고07-452 (07.10.29)	
기정	소로	한강	1	207	10	특수도로	11	-	11	-	중한강3-8	소한강1-239	보행자 전용도로	-	건고07-452 (07.10.29)	
기정	소로	한강	1	208	10	특수도로	19	-	19	-	소한강1-214	25호공공공지	보행자 전용도로	-	건고07-452 (07.10.29)	
변경	소로	한강	1	208	10	특수도로	29	-	29	-	소한강1-214	중한강1-16	보행자 전용도로	-	건고07-452 (07.10.29)	
기정	소로	한강	1	209	10	특수도로	42	-	42	-	소한강1-215	소한강1-214	보행자 전용도로	-	건고07-452 (07.10.29)	
기정	소로	한강	1	210	10	특수도로	105	-	105	-	소한강3-263	22호공공공지	보행자 전용도로	-	건고07-452 (07.10.29)	
기정	소로	한강	1	211	10	특수도로	11	-	11	-	9호근린공원	소한강1-240	보행자 전용도로	-	건고07-452 (07.10.29)	
기정	소로	한강	1	212	10	특수도로	18	-	18	-	소한강1-226	소한강1-225	보행자 전용도로	-	건고07-452 (07.10.29)	
기정	소로	한강	1	213	10	특수도로	8	-	8	-	소한강1-226	76호광장	보행자 전용도로	-	건고07-452 (07.10.29)	
기정	소로	한강	1	214	10	특수도로	102	-	102	-	소한강1-226	소한강1-226	보행자 전용도로	-	건고07-452 (07.10.29)	
기정	소로	한강	1	215	10	특수도로	32	-	32	-	중한강1-16	소한강1-218	보행자 전용도로	-	건고07-452 (07.10.29)	
기정	소로	한강	1	216	10	특수도로	18	-	-	18	소한강1-232	소한강3-111	보행자 전용도로	-	건고07-452 (07.10.29)	
기정	소로	한강	1	217	10	특수도로	29	-	-	29	소한강3-269	소한강1-232	보행자 전용도로	-	건고07-452 (07.10.29)	
기정	소로	한강	1	218	10	특수도로	25	-	-	25	17호소공원	소한강1-232	보행자 전용도로	-	건고07-452 (07.10.29)	
기정	소로	한강	1	219	10	특수도로	70	-	-	70	중한강2-45	소한강1-233	보행자 전용도로	-	건고07-452 (07.10.29)	
기정	소로	한강	1	220	10	특수도로	33	-	-	33	중한강1-15	소한강1-232	보행자 전용도로	-	건고07-452 (07.10.29)	
기정	소로	한강	1	222	10	특수도로	24	-	24	-	중한강1-16	소한강1-228	보행자 전용도로	-	국고(08-762) (08.12.22)	
기정	소로	한강	1	223	10	특수도로	37	-	-	37	대한강2-3	중한강3-1	보행자 전용도로	-	건고07-452 (07.10.29)	
기정	소로	한강	1	224	10	특수도로	30	-	-	30	58호일반광장	중한강2-6	보행자 전용도로	-	국고12-621 (12.09.19)	
기정	소로	한강	1	225	10	특수도로	22	-	-	22	중한강3-1	공공공지16	보행자 전용도로	-	국고12-621 (12.09.19)	
기정	소로	한강	1	226	10	특수도로	36	-	-	36	소한강1-202	소한강1-203	보행자 전용도로	-	국고13-623 (13.10.24)	
기정	소로	한강	1	227	10	특수도로	18	-	-	18	5호주제공원	소한강1-202	보행자 전용도로	-	국고13-623 (13.10.24)	
기정	소로	한강	1	228	10	특수도로	37	-	-	37	대한강3-2	소한강1-256	보행자 전용도로	-	국고13-859 (13.12.30)	
기정	소로	한강	1	229	10	특수도로	32	-	-	32	소한강3-227	소한강1-256	보행자 전용도로	-	국고13-859 (13.12.30)	
기정	소로	한강	1	230	10	특수도로	27	-	-	27	33호광장	소한강1-256	보행자 전용도로	-	국고13-859 (13.12.30)	
기정	소로	한강	1	231	10	특수도로	46	-	-	46	소한강1-256	12호근린공원	보행자 전용도로	-	국고13-859 (13.12.30)	
기정	소로	한강	2	2	8	특수도로	44	-	-	44	중한강1-27	중한강3-17	보행자 전용도로	-	건고07-452 (07.10.29)	
기정	소로	한강	2	3	8	특수도로	59	-	-	59	대한강2-1	중한강3-17	보행자 전용도로	-	건고07-452 (07.10.29)	
기정	소로	한강	2	4	8	특수도로	44	-	-	44	중한강1-27	중한강3-16	보행자 전용도로	-	건고07-452 (07.10.29)	

구분	규모					기능	연장(m)				기점	종점	사용형태	주요 경과지	최초결정일	비고
	등급	류별	번호	폭원 (m)	합계		1단계	2단계	3단계							
기정	소로	한강	2	5	8	특수도로	56	-	-	56	대한강2-1	중한강3-16	보행자 전용도로	-	건고7-452 (07.10.29)	
기정	소로	한강	2	6	8	특수도로	24	24	-	-	중한강3-21	소한강1-23	보행자 전용도로	-	건고7-452 (07.10.29)	
기정	소로	한강	2	7	8	특수도로	18	18	-	-	소한강1-23	소한강1-19	보행자 전용도로	-	건고7-452 (07.10.29)	
기정	소로	한강	2	8	8	특수도로	18	18	-	-	소한강1-24	소한강1-19	보행자 전용도로	-	건고7-452 (07.10.29)	
기정	소로	한강	2	9	8	특수도로	18	-	18	-	중한강3-13	소한강1-35	보행자 전용도로	-	건고7-452 (07.10.29)	
기정	소로	한강	2	10	8	특수도로	30	-	-	30	소한강1-41	소한강1-42	보행자 전용도로	-	건고7-452 (07.10.29)	
기정	소로	한강	2	11	8	특수도로	28	-	-	28	중한강3-12	소한강1-41	보행자 전용도로	-	건고7-452 (07.10.29)	
기정	소로	한강	2	12	8	특수도로	84	-	84	-	소한강1-220	소한강1-224	보행자 전용도로	-	건고7-452 (07.10.29)	
기정	소로	한강	2	13	8	특수도로	18	-	18	-	중한강3-8	소한강1-220	보행자 전용도로	-	건고7-452 (07.10.29)	
기정	소로	한강	2	14	8	특수도로	28	-	-	28	16호공공공지	중한강2-4	보행자 전용도로	-	국고12-621 (12.09.19)	
기정	소로	한강	2	15	8	특수도로	22	-	-	22	중한강3-31	16호공공공지	보행자 전용도로	-	국고12-621 (12.09.19)	
기정	소로	한강	2	16	8	특수도로	36	-	-	36	대한강2-3	중한강3-31	보행자 전용도로	-	국고12-621 (12.09.19)	
기정	소로	한강	2	17	8	특수도로	35	-	-	35	중한강1-9	60호광장	보행자 전용도로	-	국고12-621 (12.09.19)	
기정	소로	한강	2	18	8	특수도로	56	-	56	-	대한강2-6	중한강3-9	보행자 전용도로	-	국고12-621 (12.09.19)	
기정	소로	한강	3	1	7	특수도로	18	-	-	18	소한강1-148	5호주제공원	보행자 전용도로	-	건고7-452 (07.10.29)	
기정	소로	한강	3	2	7	특수도로	155	-	-	155	소한강1-148	소한강1-148	보행자 전용도로	-	건고7-452 (07.10.29)	
기정	소로	한강	3	123	7	특수도로	95	95	-	-	중한강1-19	4호소공원	보행자 전용도로	-	국고(08-762) (08.12.22)	
기정	소로	한강	3	161	7	특수도로	28	28	-	-	대한강3-2	소한강1-12	보행자 전용도로	-	건고7-452 (07.10.29)	
기정	소로	한강	3	162	7	특수도로	17	-	-	17	소한강1-208	중한강2-45	보행자 전용도로	-	건고7-452 (07.10.29)	
기정	소로	한강	3	163	7	특수도로	18	-	-	18	5호주제공원	소한강1-208	보행자 전용도로	-	건고7-452 (07.10.29)	
기정	소로	한강	3	175	7	특수도로	18	-	-	18	소한강1-148	5호주제공원	보행자 전용도로	-	국고13-859 (13.12.30)	
기정	소로	한강	3	3	6	특수도로	22	-	22	-	17호광장	소한강1-45	보행자 전용도로	-	건고7-452 (07.10.29)	
기정	소로	한강	3	4	6	특수도로	20	20	-	-	소한강1-12	28호광장	보행자 전용도로	-	건고7-452 (07.10.29)	
기정	소로	한강	3	5	6	특수도로	20	20	-	-	29호광장	소한강1-12	보행자 전용도로	-	건고7-452 (07.10.29)	
기정	소로	한강	3	6	6	특수도로	20	20	-	-	소한강1-23	37호광장	보행자 전용도로	-	건고7-452 (07.10.29)	
기정	소로	한강	3	7	6	특수도로	20	20	-	-	소한강1-27	36호광장	보행자 전용도로	-	건고7-452 (07.10.29)	
기정	소로	한강	3	8	6	특수도로	20	20	-	-	소한강1-29	35호광장	보행자 전용도로	-	건고7-452 (07.10.29)	
기정	소로	한강	3	9	6	특수도로	28	-	28	-	중한강3-12	소한강1-36	보행자 전용도로	-	건고7-452 (07.10.29)	
기정	소로	한강	3	10	6	특수도로	39	-	39	-	소한강1-36	소한강1-37	보행자 전용도로	-	건고7-452 (07.10.29)	
기정	소로	한강	3	11	6	특수도로	113	113	-	-	소한강1-244	98호광장	보행자 전용도로	-	건고7-452 (07.10.29)	
기정	소로	한강	3	12	6	특수도로	60	60	-	-	49호광장	소한강1-244	보행자 전용도로	-	건고7-452 (07.10.29)	
기정	소로	한강	3	13	6	특수도로	137	137	-	-	46호광장	49호광장	보행자 전용도로	-	건고7-452 (07.10.29)	
기정	소로	한강	3	14	6	특수도로	181	-	-	181	48호광장	50호광장	보행자 전용도로	-	건고7-452 (07.10.29)	
기정	소로	한강	3	15	6	특수도로	161	-	-	161	50호광장	16호공공공지	보행자 전용도로	-	건고7-452 (07.10.29)	
기정	소로	한강	3	16	6	특수도로	110	110	-	-	15호공공공지	45호광장	보행자 전용도로	-	건고7-452 (07.10.29)	
기정	소로	한강	3	17	6	특수도로	515	-	-	515	44호광장	47호광장	보행자 전용도로	-	건고7-452 (07.10.29)	
기정	소로	한강	3	18	6	특수도로	172	-	-	172	41호광장	44호광장	보행자 전용도로	-	건고7-452 (07.10.29)	
기정	소로	한강	3	23	6	특수도로	78	-	-	78	소한강1-206	소한강1-205	보행자 전용도로	-	건고7-452 (07.10.29)	
기정	소로	한강	3	24	6	특수도로	139	-	-	139	소한강1-205	소한강1-206	보행자 전용도로	-	건고7-452 (07.10.29)	
기정	소로	한강	3	25	6	특수도로	110	-	-	110	소한강1-202	소한강1-203	보행자 전용도로	-	건고7-452 (07.10.29)	
기정	소로	한강	3	26	6	특수도로	18	-	-	18	소한강1-202	5호주제공원	보행자 전용도로	-	건고7-452 (07.10.29)	
기정	소로	한강	3	27	6	특수도로	105	-	-	105	소한강1-204	소한강1-203	보행자 전용도로	-	건고7-452 (07.10.29)	
기정	소로	한강	3	28	6	특수도로	67	-	-	67	소한강1-207	73호광장	보행자 전용도로	-	건고7-452 (07.10.29)	
기정	소로	한강	3	29	6	특수도로	66	-	-	66	소한강1-207	73호광장	보행자 전용도로	-	건고7-452 (07.10.29)	
기정	소로	한강	3	30	6	특수도로	60	-	-	60	10호소공원	소한강1-210	보행자 전용도로	-	건고7-452 (07.10.29)	
기정	소로	한강	3	31	6	특수도로	83	-	-	83	소한강1-210	10호소공원	보행자 전용도로	-	건고7-452 (07.10.29)	
기정	소로	한강	3	32	6	특수도로	20	-	-	20	10호소공원	소한강1-210	보행자 전용도로	-	건고7-452 (07.10.29)	
기정	소로	한강	3	33	6	특수도로	28	-	28	-	중한강1-16	소한강1-240	보행자 전용도로	-	건고7-452 (07.10.29)	
기정	소로	한강	3	35	6	특수도로	18	-	18	-	24호공공공지	소한강1-223	보행자 전용도로	-	건고7-452 (07.10.29)	

구분	규모					기능	연장(m)				기점	종점	사용형태	주요 경과지	최초결정일	비고
	등급	류별	번호	폭원 (m)	합계		1단계	2단계	3단계							
기정	소로	한강	3	36	6	특수도로	65	-	-	65	소한강1-233	소한강1-232	보행자 전용도로	-	건고07-452 (07.10.29)	
기정	소로	한강	3	37	6	특수도로	68	-	-	68	소한강1-233	17호소공원	보행자 전용도로	-	건고07-452 (07.10.29)	
기정	소로	한강	3	38	6	특수도로	20	-	20	-	소한강1-217	중한강3-30	보행자 전용도로	-	건고07-452 (07.10.29)	
기정	소로	한강	3	39	6	특수도로	44	-	44	-	소한강1-216	소한강1-217	보행자 전용도로	-	건고07-452 (07.10.29)	
기정	소로	한강	3	40	6	특수도로	28	-	28	-	중한강1-16	소한강1-218	보행자 전용도로	-	건고07-452 (07.10.29)	
기정	소로	한강	3	41	6	특수도로	18	-	18	-	소한강1-214	소한강1-218	보행자 전용도로	-	건고07-452 (07.10.29)	
기정	소로	한강	3	50	6	특수도로	16	-	-	16	소한강3-10	소한강3-112	보행자 전용도로	-	건고07-452 (07.10.29)	
기정	소로	한강	3	121	6	특수도로	30	-	30	-	소한강2-14	소한강1-147	보행자 전용도로	-	건고07-452 (07.10.29)	
기정	소로	한강	3	124	6	특수도로	23	23	-	-	7호공공공지	소한강1-3	보행자 전용도로	-	국고(08-762) (08.12.22)	
기정	소로	한강	3	125	6	특수도로	48	-	-	48	중한강2-29	7호주제공원	보행자 전용도로	-	국고(08-762) (08.12.22)	
기정	소로	한강	3	126	6	특수도로	36	36	-	-	소한강1-12	소한강1-13	보행자 전용도로	-	국고(08-762) (08.12.22)	
기정	소로	한강	3	127	6	특수도로	36	36	-	-	소한강1-13	소한강1-14	보행자 전용도로	-	국고(08-762) (08.12.22)	
기정	소로	한강	3	128	6	특수도로	18	18	-	-	49호광장	소한강1-102	보행자 전용도로	-	국고(08-762) (08.12.22)	
기정	소로	한강	3	129	6	특수도로	17	17	-	-	소한강1-117	장기지구북측지구계	보행자 전용도로	-	국고(08-762) (08.12.22)	
기정	소로	한강	3	130	6	특수도로	46	46	-	-	소한강1-138	소한강1-141	보행자 전용도로	-	국고(08-762) (08.12.22)	
기정	소로	한강	3	131	6	특수도로	18	18	-	-	소한강1-110	소한강1-138	보행자 전용도로	-	국고(08-762) (08.12.22)	
기정	소로	한강	3	132	6	특수도로	18	18	-	-	소한강1-139	소한강1-110	보행자 전용도로	-	국고(08-762) (08.12.22)	
기정	소로	한강	3	133	6	특수도로	48	48	-	-	소한강1-141	소한강1-139	보행자 전용도로	-	국고(08-762) (08.12.22)	
기정	소로	한강	3	134	6	특수도로	36	36	-	-	소한강1-127	소한강1-126	보행자 전용도로	-	국고(08-762) (08.12.22)	
기정	소로	한강	3	135	6	특수도로	42	-	42	-	소한강1-147	85호공공공지	보행자 전용도로	-	국고(08-762) (08.12.22)	
기정	소로	한강	3	136	6	특수도로	17	-	-	17	소한강3-2	소한강1-148	보행자 전용도로	-	국고(08-762) (08.12.22)	
기정	소로	한강	3	137	6	특수도로	14	-	-	14	소한강1-148	소한강3-2	보행자 전용도로	-	국고(08-762) (08.12.22)	
기정	소로	한강	3	138	6	특수도로	18	-	18	-	9호근린공원	소한강1-214	보행자 전용도로	-	국고(08-762) (08.12.22)	
기정	소로	한강	3	159	6	특수도로	28	28	-	-	중한강1-21	소한강1-29	보행자 전용도로	-	건고07-452 (07.10.29)	
기정	소로	한강	3	160	6	특수도로	46	46	-	-	소한강1-29	3호소공원	보행자 전용도로	-	건고07-452 (07.10.29)	
기정	소로	한강	3	164	6	특수도로	28	-	28	-	중한강1-15	소한강1-147	보행자 전용도로	-	국고(08-762) (08.12.22)	
기정	소로	한강	3	278	6	특수도로	43	-	43	-	소한강2-18	청송마을남측지구계	보행자 전용도로	-	국고12-621 (12.09.19)	
기정	소로	한강	3	139	5.5	특수도로	108	108	-	-	소한강1-133	소한강1-131	보행자 전용도로	-	국고(08-762) (08.12.22)	
기정	소로	한강	3	140	5.5	특수도로	83	83	-	-	소한강1-134	소한강1-135	보행자 전용도로	-	국고(08-762) (08.12.22)	
기정	소로	한강	3	51	5	특수도로	154	154	-	-	1호광장	광한강3-8	보행자 전용도로	-	건고07-452 (07.10.29)	
기정	소로	한강	3	52	5	특수도로	134	134	-	-	소한강1-4	1호광장	보행자 전용도로	-	건고07-452 (07.10.29)	
기정	소로	한강	3	53	5	특수도로	201	201	-	-	2호광장	광한강3-8	보행자 전용도로	-	건고07-452 (07.10.29)	
기정	소로	한강	3	54	5	특수도로	88	88	-	-	소한강1-3	2호광장	보행자 전용도로	-	건고07-452 (07.10.29)	
기정	소로	한강	3	55	5	특수도로	133	133	-	-	3호광장	소한강1-4	보행자 전용도로	-	건고07-452 (07.10.29)	
기정	소로	한강	3	56	5	특수도로	133	133	-	-	4호광장	소한강1-3	보행자 전용도로	-	건고07-452 (07.10.29)	
기정	소로	한강	3	57	5	특수도로	221	-	221	-	7호광장	5호광장	보행자 전용도로	-	건고07-452 (07.10.29)	
기정	소로	한강	3	58	5	특수도로	221	-	-	221	8호광장	6호광장	보행자 전용도로	-	건고07-452 (07.10.29)	
기정	소로	한강	3	59	5	특수도로	287	-	287	-	11호광장	9호광장	보행자 전용도로	-	건고07-452 (07.10.29)	
기정	소로	한강	3	60	5	특수도로	358	358	-	-	12호광장	10호광장	보행자 전용도로	-	건고07-452 (07.10.29)	
기정	소로	한강	3	61	5	특수도로	91	-	91	-	13호광장	11호광장	보행자 전용도로	-	건고07-452 (07.10.29)	
기정	소로	한강	3	62	5	특수도로	105	105	-	-	14호광장	12호광장	보행자 전용도로	-	건고07-452 (07.10.29)	
기정	소로	한강	3	63	5	특수도로	160	-	160	-	22호광장	13호광장	보행자 전용도로	-	건고07-452 (07.10.29)	
기정	소로	한강	3	64	5	특수도로	121	121	-	-	23호광장	15호광장	보행자 전용도로	-	건고07-452 (07.10.29)	
기정	소로	한강	3	65	5	특수도로	260	-	-	260	16호광장	1호공공공지	보행자 전용도로	-	건고07-452 (07.10.29)	
기정	소로	한강	3	66	5	특수도로	167	-	-	167	18호광장	1호공공공지	보행자 전용도로	-	건고07-452 (07.10.29)	
기정	소로	한강	3	67	5	특수도로	98	-	-	98	19호광장	21호광장	보행자 전용도로	-	건고07-452 (07.10.29)	
기정	소로	한강	3	68	5	특수도로	83	-	83	-	17호광장	20호광장	보행자 전용도로	-	건고07-452 (07.10.29)	
기정	소로	한강	3	69	5	특수도로	110	-	-	110	21호광장	4호근린공원	보행자 전용도로	-	건고07-452 (07.10.29)	
기정	소로	한강	3	70	5	특수도로	401	401	-	-	대한강3-1	4호근린공원	보행자 전용도로	-	건고07-452 (07.10.29)	

구분	규모					기능	연장(m)				기점	종점	사용형태	주요 경과지	최초결정일	비고
	등급	류별	번호	폭원 (m)	합계		1단계	2단계	3단계							
기정	소로	한강	3	71	5	특수도로	231	231	-	-	23호광장	24호광장	보행자 전용도로	-	건고07-452 (07.10.29)	
기정	소로	한강	3	72	5	특수도로	109	109	-	-	24호광장	중한강3-2	보행자 전용도로	-	건고07-452 (07.10.29)	
기정	소로	한강	3	73	5	특수도로	127	127	-	-	대한강3-1	25호광장	보행자 전용도로	-	건고07-452 (07.10.29)	
기정	소로	한강	3	74	5	특수도로	311	311	-	-	중한강3-2	5호근린공원	보행자 전용도로	-	건고07-452 (07.10.29)	
기정	소로	한강	3	75	5	특수도로	130	-	130	-	소한강1-14	27호광장	보행자 전용도로	-	건고07-452 (07.10.29)	
기정	소로	한강	3	76	5	특수도로	88	-	-	88	29호광장	5호근린공원	보행자 전용도로	-	건고07-452 (07.10.29)	
기정	소로	한강	3	77	5	특수도로	116	-	-	116	30호광장	소한강1-229	보행자 전용도로	-	건고07-452 (07.10.29)	
기정	소로	한강	3	78	5	특수도로	75	-	-	75	33호광장	12호근린공원	보행자 전용도로	-	건고07-452 (07.10.29)	
기정	소로	한강	3	79	5	특수도로	241	-	-	241	39호광장	3호주제공원	보행자 전용도로	-	건고07-452 (07.10.29)	
기정	소로	한강	3	80	5	특수도로	112	-	-	112	42호광장	39호광장	보행자 전용도로	-	건고07-452 (07.10.29)	
기정	소로	한강	3	83	5	특수도로	79	79	-	-	51호광장	53호광장	보행자 전용도로	-	건고07-452 (07.10.29)	
기정	소로	한강	3	84	5	특수도로	92	92	-	-	53호광장	16호공공공지	보행자 전용도로	-	건고07-452 (07.10.29)	
기정	소로	한강	3	85	5	특수도로	115	115	-	-	52호광장	54호광장	보행자 전용도로	-	건고07-452 (07.10.29)	
기정	소로	한강	3	86	5	특수도로	120	120	-	-	83호광장	81호광장	보행자 전용도로	-	건고07-452 (07.10.29)	
기정	소로	한강	3	88	5	특수도로	118	118	-	-	84호광장	82호광장	보행자 전용도로	-	건고07-452 (07.10.29)	
기정	소로	한강	3	89	5	특수도로	135	-	135	-	85호광장	87호광장	보행자 전용도로	-	건고07-452 (07.10.29)	
기정	소로	한강	3	90	5	특수도로	135	-	135	-	86호광장	88호광장	보행자 전용도로	-	건고07-452 (07.10.29)	
기정	소로	한강	3	91	5	특수도로	44	-	-	44	5호주제공원	65호광장	보행자 전용도로	-	건고07-452 (07.10.29)	
기정	소로	한강	3	92	5	특수도로	70	-	-	70	65호광장	89호광장	보행자 전용도로	-	건고07-452 (07.10.29)	
기정	소로	한강	3	93	5	특수도로	418	-	418	-	64호광장	91호광장	보행자 전용도로	-	건고07-452 (07.10.29)	
기정	소로	한강	3	94	5	특수도로	196	-	-	196	90호광장	92호광장	보행자 전용도로	-	건고07-452 (07.10.29)	
기정	소로	한강	3	95	5	특수도로	81	-	81	-	66호광장	91호일반광장	보행자 전용도로	-	건고07-452 (07.10.29)	
기정	소로	한강	3	96	5	특수도로	79	-	-	79	68호광장	92호일반광장	보행자 전용도로	-	건고07-452 (07.10.29)	
기정	소로	한강	3	97	5	특수도로	63	-	63	-	67호광장	중한강2-4	보행자 전용도로	-	건고07-452 (07.10.29)	
기정	소로	한강	3	98	5	특수도로	63	-	-	63	69호광장	중한강2-5	보행자 전용도로	-	건고07-452 (07.10.29)	
기정	소로	한강	3	99	5	특수도로	247	-	247	-	93호광장	중한강2-4	보행자 전용도로	-	건고07-452 (07.10.29)	
기정	소로	한강	3	100	5	특수도로	70	-	-	70	업무용지	중한강2-5	보행자 전용도로	-	건고07-452 (07.10.29)	
기정	소로	한강	3	101	5	특수도로	111	-	-	111	94호광장	업무용지	보행자 전용도로	-	건고07-452 (07.10.29)	
기정	소로	한강	3	102	5	특수도로	224	-	224	-	71호광장	93호광장	보행자 전용도로	-	건고07-452 (07.10.29)	
기정	소로	한강	3	103	5	특수도로	168	-	-	168	72호광장	95호광장	보행자 전용도로	-	건고07-452 (07.10.29)	
기정	소로	한강	3	104	5	특수도로	38	-	38	-	96호광장	71호광장	보행자 전용도로	-	건고07-452 (07.10.29)	
기정	소로	한강	3	105	5	특수도로	206	-	206	-	소한강1-210	97호광장	보행자 전용도로	-	건고07-452 (07.10.29)	
기정	소로	한강	3	106	5	특수도로	146	-	-	146	16호어린이공원	15호어린이공원	보행자 전용도로	-	건고07-452 (07.10.29)	
기정	소로	한강	3	107	5	특수도로	191	-	191	-	74호광장	소한강1-210	보행자 전용도로	-	건고07-452 (07.10.29)	
기정	소로	한강	3	108	5	특수도로	30	-	-	30	10호근린공원	75호광장	보행자 전용도로	-	건고07-452 (07.10.29)	
기정	소로	한강	3	110	5	특수도로	385	-	385	-	중한강1-16	74호광장	보행자 전용도로	-	건고07-452 (07.10.29)	
기정	소로	한강	3	111	5	특수도로	135	-	-	135	소한강1-217	10호근린공원	보행자 전용도로	-	건고07-452 (07.10.29)	
기정	소로	한강	3	112	5	특수도로	124	-	-	124	중한강1-15	소한강1-217	보행자 전용도로	-	건고07-452 (07.10.29)	
기정	소로	한강	3	113	5	특수도로	308	308	-	-	1호교통광장	중한강1-9	보행자 전용도로	-	건고07-452 (07.10.29)	
기정	소로	한강	3	122	5	특수도로	25	-	25	-	중한강1-15	소한강1-147	보행자 전용도로	-	건고07-452 (07.10.29)	
기정	소로	한강	3	141	5	특수도로	158	158	-	-	25호광장	소한강1-14	보행자 전용도로	-	국고08-762 (08.12.11)	
기정	소로	한강	3	143	5	특수도로	94	-	-	94	75호광장	16호어린이공원	보행자 전용도로	-	국고08-762 (08.12.12)	
기정	소로	한강	3	144	5	특수도로	18	-	18	-	소한강1-231	소한강3-145	보행자 전용도로	-	국고08-762 (08.12.13)	
기정	소로	한강	3	145	5	특수도로	86	-	86	-	중한강3-8	소한강1-230	보행자 전용도로	-	국고08-762 (08.12.14)	
기정	소로	한강	3	146	5	특수도로	47	-	47	-	소한강1-230	15호소공원	보행자 전용도로	-	국고08-762 (08.12.15)	
기정	소로	한강	3	147	5	특수도로	48	-	48	-	15호소공원	소한강1-242	보행자 전용도로	-	국고08-762 (08.12.16)	
기정	소로	한강	3	148	5	특수도로	71	-	71	-	16호소공원	소한강1-230	보행자 전용도로	-	국고08-762 (08.12.17)	
기정	소로	한강	3	149	5	특수도로	18	-	18	-	소한강1-229	16호소공원	보행자 전용도로	-	국고08-762 (08.12.18)	
기정	소로	한강	3	150	5	특수도로	89	-	89	-	소한강1-231	소한강1-231	보행자 전용도로	-	국고08-762 (08.12.19)	

구분	규모				기능	연장(m)				기점	종점	사용형태	주요 경과지	최초결정일	비고	
	등급	류별	번호	폭원 (m)		합계	1단계	2단계	3단계							
기정	소로	한강	3	151	5	특수도로	18	-	18	-	소한강3-150	소한강1-229	보행자 전용도로	-	국고08-762 (08.12.20)	
기정	소로	한강	3	152	5	특수도로	18	-	18	-	소한강1-241	소한강3-150	보행자 전용도로	-	국고08-762 (08.12.21)	
기정	소로	한강	3	153	5	특수도로	34	-	34	-	소한강1-231	소한강1-241	보행자 전용도로	-	국고08-762 (08.12.22)	
기정	소로	한강	3	158	5	특수도로	28	28	-	-	광한강3-6	소한강1-121	보행자 전용도로	-	국고10-559 (10.08.19)	
기정	소로	한강	3	172	5	특수도로	84	-	84	-	22호공공공지	중한강1-16	보행자 전용도로	-	국고13-623 (13.10.24)	
기정	소로	한강	3	173	5	특수도로	45	-	-	45	소한강1-229	33호광장	보행자 전용도로	-	국고13-859 (13.12.30)	
기정	소로	한강	3	174	5	특수도로	33	-	-	33	15호어린이공원	72호광장	보행자 전용도로	-	국고13-859 (13.12.30)	
기정	소로	한강	3	115	4	특수도로	10	10	-	-	소한강1-105	소한강3-16	보행자 전용도로	-	건고07-452 (07.10.29)	
기정	소로	한강	3	116	4	특수도로	18	18	-	-	15호공공공지	소한강1-102	보행자 전용도로	-	건고07-452 (07.10.29)	
기정	소로	한강	3	118	4	특수도로	20	-	20	-	소한강1-145	중한강1-15	보행자 전용도로	-	건고07-452 (07.10.29)	
기정	소로	한강	3	154	4	특수도로	63	63	-	-	소한강1-102	소한강1-101	보행자 전용도로	-	국고(08-762) (08.12.22)	
기정	소로	한강	3	155	4	특수도로	31	31	-	-	소한강1-121	소한강1-130	보행자 전용도로	-	국고(08-762) (08.12.22)	
기정	소로	한강	3	156	4	특수도로	18	18	-	-	소한강1-130	19호소공원	보행자 전용도로	-	국고(08-762) (08.12.22)	
기정	소로	한강	3	157	4	특수도로	10	10	-	-	소한강1-127	소한강1-155	보행자 전용도로	-	국고(08-762) (08.12.22)	
기정	소로	한강	3	165	4	특수도로	75	-	-	75	소한강1-252	소한강1-226	보행자 전용도로	-	국고13-623 (13.10.24)	
기정	소로	한강	3	166	4	특수도로	59	-	-	59	소한강1-226	소한강1-254	보행자 전용도로	-	국고13-623 (13.10.24)	
기정	소로	한강	3	167	4	특수도로	90	-	-	90	소한강1-254	소한강1-204	보행자 전용도로	-	국고13-623 (13.10.24)	
기정	소로	한강	3	201	5	특수도로	154	154	-	-	1호광장	광한강3-8	자전거 전용도로	-	건고07-452 (07.10.29)	
기정	소로	한강	3	202	5	특수도로	201	201	-	-	2호광장	광한강3-8	자전거 전용도로	-	건고07-452 (07.10.29)	
기정	소로	한강	3	203	5	특수도로	134	134	-	-	소한강1-4	1호광장	자전거 전용도로	-	건고07-452 (07.10.29)	
기정	소로	한강	3	204	5	특수도로	88	88	-	-	소한강1-3	2호광장	자전거 전용도로	-	건고07-452 (07.10.29)	
기정	소로	한강	3	205	5	특수도로	133	133	-	-	3호광장	소한강1-4	자전거 전용도로	-	건고07-452 (07.10.29)	
기정	소로	한강	3	206	5	특수도로	133	133	-	-	4호광장	소한강1-3	자전거 전용도로	-	건고07-452 (07.10.29)	
기정	소로	한강	3	207	5	특수도로	221	-	221	-	7호광장	5호광장	자전거 전용도로	-	건고07-452 (07.10.29)	
기정	소로	한강	3	208	5	특수도로	221	-	-	221	8호광장	6호광장	자전거 전용도로	-	건고07-452 (07.10.29)	
기정	소로	한강	3	209	5	특수도로	287	-	287	-	11호광장	9호광장	자전거 전용도로	-	건고07-452 (07.10.29)	
기정	소로	한강	3	210	5	특수도로	238	238	-	-	12호광장	10호광장	자전거 전용도로	-	건고07-452 (07.10.29)	
기정	소로	한강	3	211	5	특수도로	91	-	91	-	13호광장	11호광장	자전거 전용도로	-	건고07-452 (07.10.29)	
기정	소로	한강	3	212	5	특수도로	105	105	-	-	14호광장	12호광장	자전거 전용도로	-	건고07-452 (07.10.29)	
기정	소로	한강	3	213	5	특수도로	160	-	160	-	22호광장	13호광장	자전거 전용도로	-	건고07-452 (07.10.29)	
기정	소로	한강	3	214	5	특수도로	121	121	-	-	23호광장	15호광장	자전거 전용도로	-	건고07-452 (07.10.29)	
기정	소로	한강	3	215	5	특수도로	167	-	-	167	18호광장	1호공공공지	자전거 전용도로	-	건고07-452 (07.10.29)	
기정	소로	한강	3	216	5	특수도로	254	-	-	254	16호광장	1호공공공지	자전거 전용도로	-	건고07-452 (07.10.29)	
기정	소로	한강	3	217	5	특수도로	83	-	83	-	17호광장	20호광장	자전거 전용도로	-	건고07-452 (07.10.29)	
기정	소로	한강	3	218	5	특수도로	98	-	-	98	19호광장	21호광장	자전거 전용도로	-	건고07-452 (07.10.29)	
기정	소로	한강	3	219	5	특수도로	110	-	-	110	21호광장	4호근린공원	자전거 전용도로	-	건고07-452 (07.10.29)	
기정	소로	한강	3	220	5	특수도로	231	231	-	-	23호광장	24호광장	자전거 전용도로	-	건고07-452 (07.10.29)	
기정	소로	한강	3	221	5	특수도로	401	401	-	-	대한강3-1	4호근린공원	자전거 전용도로	-	건고07-452 (07.10.29)	
기정	소로	한강	3	222	5	특수도로	109	109	-	-	24호광장	중한강3-2	자전거 전용도로	-	건고07-452 (07.10.29)	
기정	소로	한강	3	223	5	특수도로	127	127	-	-	대한강3-1	25호광장	자전거 전용도로	-	건고07-452 (07.10.29)	
기정	소로	한강	3	224	5	특수도로	312	312	-	-	중한강3-2	5호근린공원	자전거 전용도로	-	건고07-452 (07.10.29)	
기정	소로	한강	3	225	5	특수도로	130	-	130	-	소한강1-14	27호광장	자전거 전용도로	-	건고07-452 (07.10.29)	
기정	소로	한강	3	226	5	특수도로	88	-	-	88	29호광장	5호근린공원	자전거 전용도로	-	건고07-452 (07.10.29)	
기정	소로	한강	3	227	5	특수도로	171	-	-	171	30호광장	33호광장	자전거 전용도로	-	건고07-452 (07.10.29)	
기정	소로	한강	3	228	5	특수도로	75	-	-	75	33호광장	12호근린공원	자전거 전용도로	-	건고07-452 (07.10.29)	
기정	소로	한강	3	229	5	특수도로	242	-	-	242	39호광장	3호주세공원	자전거 전용도로	-	건고07-452 (07.10.29)	
기정	소로	한강	3	230	5	특수도로	112	-	-	112	42호광장	39호광장	자전거 전용도로	-	건고07-452 (07.10.29)	
기정	소로	한강	3	231	5	특수도로	115	115	-	-	소한강1-244	98호광장	자전거 전용도로	-	건고07-452 (07.10.29)	
기정	소로	한강	3	232	5	특수도로	162	-	-	162	50호광장	16호공공공지	자전거 전용도로	-	국고09-248 (09.05.15)	

구분	규모					기능	연장(m)				기점	종점	사용형태	주요 경과지	최초결정일	비고
	등급	류별	번호	폭원 (m)	합계		1단계	2단계	3단계							
기정	소로	한강	3	233	5	특수도로	60	60	-	-	49호광장	소한강1-244	자전거 전용도로	-	건고07-452 (07.10.29)	
기정	소로	한강	3	234	5	특수도로	137	137	-	-	46호광장	49호광장	자전거 전용도로	-	건고07-452 (07.10.29)	
기정	소로	한강	3	235	5	특수도로	181	-	-	181	48호광장	50호광장	자전거 전용도로	-	건고07-452 (07.10.29)	
기정	소로	한강	3	236	5	특수도로	110	110	-	-	15호공공공지	45호광장	자전거 전용도로	-	건고07-452 (07.10.29)	
기정	소로	한강	3	237	5	특수도로	500	-	-	500	44호광장	47호광장	자전거 전용도로	-	건고07-452 (07.10.29)	
기정	소로	한강	3	238	5	특수도로	172	-	-	172	41호광장	44호광장	자전거 전용도로	-	건고07-452 (07.10.29)	
기정	소로	한강	3	241	5	특수도로	79	79	-	-	51호광장	53호광장	자전거 전용도로	-	건고07-452 (07.10.29)	
기정	소로	한강	3	242	5	특수도로	116	116	-	-	52호광장	54호광장	자전거 전용도로	-	건고07-452 (07.10.29)	
기정	소로	한강	3	243	5	특수도로	91	91	-	-	53호광장	16호공공공지	자전거 전용도로	-	건고07-452 (07.10.29)	
기정	소로	한강	3	245	5	특수도로	120	120	-	-	83호광장	81호광장	자전거 전용도로	-	건고07-452 (07.10.29)	
기정	소로	한강	3	246	5	특수도로	118	118	-	-	84호광장	82호광장	자전거 전용도로	-	건고07-452 (07.10.29)	
기정	소로	한강	3	247	5	특수도로	135	-	135	-	86호광장	88호광장	자전거 전용도로	-	건고07-452 (07.10.29)	
기정	소로	한강	3	248	5	특수도로	135	-	135	-	85호광장	87호광장	자전거 전용도로	-	건고07-452 (07.10.29)	
기정	소로	한강	3	249	5	특수도로	44	-	-	44	5호주제공원	65호광장	자전거 전용도로	-	건고07-452 (07.10.29)	
기정	소로	한강	3	250	5	특수도로	417	-	417	-	64호광장	91호광장	자전거 전용도로	-	건고07-452 (07.10.29)	
기정	소로	한강	3	251	5	특수도로	70	-	-	70	65호광장	89호광장	자전거 전용도로	-	건고07-452 (07.10.29)	
기정	소로	한강	3	252	5	특수도로	198	-	-	198	90호광장	92호광장	자전거 전용도로	-	건고07-452 (07.10.29)	
기정	소로	한강	3	253	5	특수도로	81	-	81	-	66호광장	91호광장	자전거 전용도로	-	건고07-452 (07.10.29)	
기정	소로	한강	3	254	5	특수도로	79	-	-	79	68호광장	92호광장	자전거 전용도로	-	건고07-452 (07.10.29)	
기정	소로	한강	3	255	5	특수도로	63	-	63	-	67호광장	중한강2-4	자전거 전용도로	-	건고07-452 (07.10.29)	
기정	소로	한강	3	256	5	특수도로	63	-	-	63	69호광장	중한강2-5	자전거 전용도로	-	건고07-452 (07.10.29)	
기정	소로	한강	3	257	5	특수도로	70	-	-	70	업무용지	중한강2-5	자전거 전용도로	-	건고07-452 (07.10.29)	
기정	소로	한강	3	258	5	특수도로	244	-	244	-	93호광장	중한강2-4	자전거 전용도로	-	건고07-452 (07.10.29)	
기정	소로	한강	3	259	5	특수도로	111	-	-	111	94호광장	업무용지	자전거 전용도로	-	건고07-452 (07.10.29)	
기정	소로	한강	3	260	5	특수도로	224	-	224	-	71호광장	93호광장	자전거 전용도로	-	건고07-452 (07.10.29)	
기정	소로	한강	3	261	5	특수도로	168	-	-	168	15호어린이공원	95호광장	자전거 전용도로	-	건고07-452 (07.10.29)	
기정	소로	한강	3	262	5	특수도로	38	-	38	-	96호광장	71호광장	자전거 전용도로	-	건고07-452 (07.10.29)	
기정	소로	한강	3	263	5	특수도로	408	-	408	-	74호광장	97호광장	자전거 전용도로	-	건고07-452 (07.10.29)	
기정	소로	한강	3	264	5	특수도로	146	-	-	146	16호어린이공원	72호광장	자전거 전용도로	-	건고07-452 (07.10.29)	
기정	소로	한강	3	266	5	특수도로	31	-	-	31	10호근린공원	75호광장	자전거 전용도로	-	건고07-452 (07.10.29)	
기정	소로	한강	3	268	5	특수도로	387	-	387	-	중한강1-16	74호광장	자전거 전용도로	-	건고07-452 (07.10.29)	
기정	소로	한강	3	269	5	특수도로	264	-	-	264	중한강1-15	10호근린공원	자전거 전용도로	-	건고07-452 (07.10.29)	
기정	소로	한강	3	272	5	특수도로	158	158	-	-	25호광장	소한강1-14	자전거 전용도로	-	국고(08-762) (08.12.22)	
기정	소로	한강	3	273	5	특수도로	95	-	-	95	75호광장	16호어린이공원	자전거 전용도로	-	국고(08-762) (08.12.22)	
기정	소로	한강	3	274	5	특수도로	307	307	-	-	1호교통광장	중한강1-9	자전거 전용도로	-	국고(08-762) (08.12.22)	
기정	소로	한강	3	277	5	특수도로	33	-	-	33	15호어린이공원	72호광장	자전거 전용도로	-	국고13-859 (13.12.30)	
기정	소로	한강	3	275	4	특수도로	112	-	112	-	15호공공공지	소한강3-19	자전거 전용도로	-	국고(10-559) (10.08.19)	
기정	소로	한강	3	276	4	특수도로	129	-	129	-	소한강3-19	중한강3-30	자전거 전용도로	-	국고(10-559) (10.08.19)	

■ 도로 변경사유서

변경전 도로명	변경후 도로명	변경내용	변경사유
-	중로 한강2-48	일반도로 신설 (B : 17m, L : 282)	시도10호선 연계를 위한 도로 신설
소로 한강1-247	소로 한강1-247	일반도로 연장 변경 (L : 427m → 293m)	토지이용계획 변경에 따른 연장 변경
소로 한강1-36	소로 한강1-36	단계별 연장 변경 (2단계 223m → 2단계 219m, 3단계 4m)	단계 분할에 따른 변경
소로 한강1-206	소로 한강1-206	특수도로 연장 변경 (L : 12m → 22m)	토지이용계획 변경에 따른 연장 변경
소로 한강1-208	소로 한강1-208	특수도로 연장 변경 (L : 19m → 29m)	토지이용계획 변경에 따른 연장 변경



## 2) 주차장결정(변경)조서 (변경)

구분	도면시 번호	시설 명	위 치	면 적(m <sup>2</sup> )												최초 결정일	비 고
				기정				변경				변경후					
				계	1단계	2단계	3단계	계	1단계	2단계	3단계	계	1단계	2단계	3단계		
합 계			41개소	72,728.5	21,927.5	21,899.0	28,902.0	증 118.6	-	증 936.6	감 818.0	72,847.1	21,927.5	22,835.6	28,084.0	-	
기정	주1	1호 주차장	구래동 6917차	1,926.3	1,926.3	-	-	-	-	-	-	1,926.3	1,926.3	-	-	건고 07-452 (07. 10. 29)	
기정	주2	2호 주차장	양촌면 구래리 8답 일원	12,721.0	-	-	12,721.0	-	-	-	-	12,721.0	-	-	12,721.0	건고 07-452 (07. 10. 29)	
변경	주3	3호 주차장	구래동 6878-15차	1,568.0	-	1,568.0	-	감 0.1	-	감 0.1	-	1,567.9	-	1,567.9	-	건고 07-452 (07. 10. 29)	
변경	주4	4호 주차장	구래동 6891-2차	1,323.0	-	1,323.0	-	증 0.7	-	증 0.7	-	1,323.7	-	1,323.7	-	건고 07-452 (07. 10. 29)	
변경	주5	5호 주차장	구래동 6880-7차	6,075.0	-	6,075.0	-	증 0.8	-	증 0.8	-	6,075.8	-	6,075.8	-	건고 07-452 (07. 10. 29)	
기정	주6	6호 주차장	마산동 627-6차	1,353.6	1,353.6	-	-	-	-	-	-	1,353.6	1,353.6	-	-	건고 07-452 (07. 10. 29)	
기정	주7	7호 주차장	마산동 631-5차	1,061.7	1,061.7	-	-	-	-	-	-	1,061.7	1,061.7	-	-	건고 07-452 (07. 10. 29)	
기정	주8	8호 주차장	마산동 645-24차	2,007.0	2,007.0	-	-	-	-	-	-	2,007.0	2,007.0	-	-	건고 07-452 (07. 10. 29)	
변경	주9	9호 주차장	마산동 649-6차	1,579.0	-	1,579.0	-	감 0.9	-	감 0.9	-	1,578.1	-	1,578.1	-	건고 07-452 (07. 10. 29)	
기정	주10	10호 주차장	마산동 675-7차	1,371.7	1,371.7	-	-	-	-	-	-	1,371.7	1,371.7	-	-	건고 07-452 (07. 10. 29)	
기정	주11	11호 주차장	마산동 651-1차	1,229.5	1,229.5	-	-	-	-	-	-	1,229.5	1,229.5	-	-	건고 07-452 (07. 10. 29)	
변경	주12	12호 주차장	마산동 662-14차	1,231.0	-	1,231.0	-	감 0.3	-	감 0.3	-	1,230.7	-	1,230.7	-	건고 07-452 (07. 10. 29)	
기정	주13	13호 주차장	장기동 1880-1차	1,004.7	1,004.7	-	-	-	-	-	-	1,004.7	1,004.7	-	-	건고 07-452 (07. 10. 29)	
변경	주14	14호 주차장	장기동 1917-4차	1,167.0	-	1,167.0	-	증 5.0	-	증 5.0	-	1,172.0	-	1,172.0	-	건고 07-452 (07. 10. 29)	
기정	주15	15호 주차장	장기동 1915-4차	1,297.8	1,297.8	-	-	-	-	-	-	1,297.8	1,297.8	-	-	건고 07-452 (07. 10. 29)	
기정	주16	16호 주차장	장기동 1865-3차	301.1	301.1	-	-	-	-	-	-	301.1	301.1	-	-	건고 07-452 (07. 10. 29)	
기정	주17	17호 주차장	장기동 1899-18차	632.6	632.6	-	-	-	-	-	-	632.6	632.6	-	-	건고 07-452 (07. 10. 29)	
기정	주18	18호 주차장	장기동 1925-3차	873.0	873.0	-	-	-	-	-	-	873.0	873.0	-	-	건고 07-452 (07. 10. 29)	
변경	주19	19호 주차장	장기동 1993-2차	1,407.0	-	1,407.0	-	증 1.5	-	증 1.5	-	1,408.5	-	1,408.5	-	건고 07-452 (07. 10. 29)	
기정	주20	20호 주차장	장기동 981-2전 일원	1,030.0	-	-	1,030.0	-	-	-	-	1,030.0	-	-	1,030.0	건고 07-452 (07. 10. 29)	
변경	주21	21호 주차장	장기동 2019-2차	818.0	-	-	818.0	증 115.7	-	증 933.7	감 818.0	933.7	-	933.7	-	건고 07-452 (07. 10. 29)	
기정	주24	24호 주차장	장기동 741-12답 일원	1,287.0	-	-	1,287.0	-	-	-	-	1,287.0	-	-	1,287.0	건고 07-452 (07. 10. 29)	
기정	주25	25호 주차장	장기동 2039-6차	1,263.8	1,263.8	-	-	-	-	-	-	1,263.8	1,263.8	-	-	건고 07-452 (07. 10. 29)	
기정	주26	26호 주차장	장기동 739-2답 일원	1,783.0	-	-	1,783.0	-	-	-	-	1,783.0	-	-	1,783.0	건고 07-452 (07. 10. 29)	
기정	주27	27호 주차장	장기동 741-4답 일원	974.0	-	-	974.0	-	-	-	-	974.0	-	-	974.0	건고 07-452 (07. 10. 29)	

구분	도면표시번호	시설명	위치	면적(m <sup>2</sup> )												최초결정일	비고	
				기정				변경				변경후						
				계	1단계	2단계	3단계	계	1단계	2단계	3단계	계	1단계	2단계	3단계			
기정	주28	28호 주차장	장기동 2085-2차	7,604.7	7,604.7	-	-	-	-	-	-	-	7,604.7	7,604.7	-	-	건고 07-452 (07. 10. 29)	
변경	주29	29호 주차장	운양동 1299-5차	1,495.0	-	1,495.0	-	증 0.1	-	증 0.1	-	-	1,495.1	-	1,495.1	-	건고 07-452 (07. 10. 29)	
변경	주30	30호 주차장	운양동 1298-1차	1,486.0	-	1,486.0	-	증 1.9	-	증 1.9	-	-	1,487.9	-	1,487.9	-	건고 07-452 (07. 10. 29)	
기정	주31	31호 주차장	운양동 산45임 일원	1,739.0	-	-	1,739.0	-	-	-	-	-	1,739.0	-	-	1,739.0	건고 07-452 (07. 10. 29)	
기정	주32	32호 주차장	운양동 500-8전 일원	1,743.0	-	-	1,743.0	-	-	-	-	-	1,743.0	-	-	1,743.0	건고 07-452 (07. 10. 29)	
기정	주33	33호 주차장	운양동 479답 일원	1,279.0	-	-	1,279.0	-	-	-	-	-	1,279.0	-	-	1,279.0	건고 07-452 (07. 10. 29)	
기정	주34	34호 주차장	운양동 453답 일원	1,386.0	-	-	1,386.0	-	-	-	-	-	1,386.0	-	-	1,386.0	건고 07-452 (07. 10. 29)	
기정	주35	35호 주차장	운양동 428-3대 일원	606.0	-	-	606.0	-	-	-	-	-	606.0	-	-	606.0	건고 07-452 (07. 10. 29)	
변경	주36	36호 주차장	운양동 1291-1차	698.0	-	698.0	-	감 2.1	-	감 2.1	-	-	695.9	-	695.9	-	건고 07-452 (07. 10. 29)	
기정	주37	37호 주차장	운양동 155-1대 일원	791.0	-	-	791.0	-	-	-	-	-	791.0	-	-	791.0	건고 07-452 (07. 10. 29)	
변경	주38	38호 주차장	운양동 1263-8차	1,276.0	-	1,276.0	-	감 4.8	-	감 4.8	-	-	1,271.2	-	1,271.2	-	건고 07-452 (07. 10. 29)	
변경	주39	39호 주차장	운양동 1275-1차	786.0	-	786.0	-	감 0.3	-	감 0.3	-	-	785.7	-	785.7	-	건고 07-452 (07. 10. 29)	
변경	주40	40호 주차장	운양동 1286-2차	380.0	-	380.0	-	증 1.4	-	증 1.4	-	-	381.4	-	381.4	-	건고 07-452 (07. 10. 29)	
기정	주41	41호 주차장	운양동 124-4답 일원	1,337.0	-	-	1,337.0	-	-	-	-	-	1,337.0	-	-	1,337.0	건고 07-452 (07. 10. 29)	
기정	주45	45호 주차장	구래동 6878-1차	1,428.0	-	1,428.0	-	-	-	-	-	-	1,428.0	-	1,428.0	-	국고 10-559 (10. 08. 19)	
기정	주46	46호 주차장	운양동 487-5장 일원	1,408.0	-	-	1,408.0	-	-	-	-	-	1,408.0	-	-	1,408.0	국고 13-623 (13. 10. 24)	

### ■ 주차장 변경사유서

도면표시번호	시설명	변경내용	변경사유
주3	3호 주차장	면적 변경	2단계 확정측량에 따른 변경
주4	4호 주차장	면적 변경	2단계 확정측량에 따른 변경
주5	5호 주차장	면적 변경	2단계 확정측량에 따른 변경
주9	9호 주차장	면적 변경	2단계 확정측량에 따른 변경
주12	12호 주차장	면적 변경	2단계 확정측량에 따른 변경
주14	14호 주차장	면적 변경	2단계 확정측량에 따른 변경
주19	19호 주차장	면적 변경	2단계 확정측량에 따른 변경
주21	21호 주차장	단계 및 면적 변경	단계 변경 및 2단계 확정측량에 따른 변경
주29	29호 주차장	면적 변경	2단계 확정측량에 따른 변경
주30	30호 주차장	면적 변경	2단계 확정측량에 따른 변경
주36	36호 주차장	면적 변경	2단계 확정측량에 따른 변경
주38	38호 주차장	면적 변경	2단계 확정측량에 따른 변경
주39	39호 주차장	면적 변경	2단계 확정측량에 따른 변경
주40	40호 주차장	면적 변경	2단계 확정측량에 따른 변경

## 나. 공간시설

## 1) 광장결정(변경)조서(변경)

구분	도면 표시 번호	시설 명	시설 의 종류	위 치	면 적(m <sup>2</sup> )												최초 결정일	비 고
					기정				변경				변경후					
					계	1단계	2단계	3단계	계	1단계	2단계	3단계	계	1단계	2단계	3단계		
합 계				96개소	151,107.6	114,713.6	13,912.0	22,482.0	감 71.3	-	감 848.3	증 777.0	151,036.3	114,713.6	13,063.7	23,259.0		
기정	교통1	교통 광장	1호 교통 광장	장기동 2005도 일원	99,043.9	99,043.9	-	-	-	-	-	-	99,043.9	99,043.9	-	-	건교 07-452 (07. 10. 29)	
기정	광1	일반 광장	1호 광장	구래동 6873-14공	272.5	272.5	-	-	-	-	-	-	272.5	272.5	-	-	건교 07-452 (07. 10. 29)	
기정	광2	일반 광장	2호 광장	구래동 6874-11공	249.5	249.5	-	-	-	-	-	-	249.5	249.5	-	-	건교 07-452 (07. 10. 29)	
기정	광3	일반 광장	3호 광장	구래동 6873-23공	442.8	442.8	-	-	-	-	-	-	442.8	442.8	-	-	건교 07-452 (07. 10. 29)	
기정	광4	일반 광장	4호 광장	구래동 6874-2공	442.6	442.6	-	-	-	-	-	-	442.6	442.6	-	-	건교 07-452 (07. 10. 29)	
변경	광5	일반 광장	5호 광장	구래동 6880-1공	788.0	-	788.0	-	증 0.7	-	증 0.7	-	788.7	-	788.7	-	건교 07-452 (07. 10. 29)	
기정	광6	일반 광장	6호 광장	양촌면 구래리 산24임 일원	599.0	-	-	599.0	-	-	-	-	599.0	-	-	599.0	건교 07-452 (07. 10. 29)	
변경	광7	일반 광장	7호 광장	구래동 6880-12공	599.0	-	599.0	-	감 0.5	-	감 0.5	-	598.5	-	598.5	-	건교 07-452 (07. 10. 29)	
기정	광8	일반 광장	8호 광장	양촌면 구래리 533-3답 일원	599.0	-	-	599.0	-	-	-	-	599.0	-	-	599.0	건교 07-452 (07. 10. 29)	
변경	광9	일반 광장	9호 광장	구래동 6888-21공	524.0	-	524.0	-	감 1.2	-	감 1.2	-	522.8	-	522.8	-	건교 07-452 (07. 10. 29)	
기정	광10	일반 광장	10호 광장	마산동 614-1공	521.7	521.7	-	-	-	-	-	-	521.7	521.7	-	-	건교 07-452 (07. 10. 29)	
변경	광11	일반 광장	11호 광장	구래동 6888-17공	248.0	-	248.0	-	감 3.0	-	감 3.0	-	245.0	-	245.0	-	건교 07-452 (07. 10. 29)	
기정	광12	일반 광장	12호 광장	마산동 614-5공	251.1	251.1	-	-	-	-	-	-	251.1	251.1	-	-	건교 07-452 (07. 10. 29)	
변경	광13	일반 광장	13호 광장	구래동 6888-13공	545.0	-	545.0	-	감 6.4	-	감 6.4	-	538.6	-	538.6	-	건교 07-452 (07. 10. 29)	
기정	광14	일반 광장	14호 광장	마산동 614-9공	669.8	669.8	-	-	-	-	-	-	669.8	669.8	-	-	건교 07-452 (07. 10. 29)	
기정	광15	일반 광장	15호 광장	마산동 636-2공	563.1	563.1	-	-	-	-	-	-	563.1	563.1	-	-	건교 07-452 (07. 10. 29)	
기정	광16	일반 광장	16호 광장	양촌면 구래리 785-4도 일원	210.0	-	-	210.0	-	-	-	-	210.0	-	-	210.0	건교 07-452 (07. 10. 29)	
변경	광17	일반 광장	17호 광장	구래동 6896-2공	782.0	-	782.0	-	감 3.8	-	감 3.8	-	778.2	-	778.2	-	건교 07-452 (07. 10. 29)	
기정	광18	일반 광장	18호 광장	양촌면 구래리 785-4도 일원	188.0	-	-	188.0	-	-	-	-	188.0	-	-	188.0	건교 07-452 (07. 10. 29)	
기정	광19	일반 광장	19호 광장	양촌면 구래리 산64-14임 일 원	188.0	-	-	188.0	-	-	-	-	188.0	-	-	188.0	건교 07-452 (07. 10. 29)	
변경	광20	일반 광장	20호 광장	구래동 6892-34공	510.0	-	510.0	-	감 6.9	-	감 6.9	-	503.1	-	503.1	-	건교 07-452 (07. 10. 29)	
기정	광21	일반 광장	21호 광장	양촌면 구래리 산64-2임 일원	510.0	-	-	510.0	-	-	-	-	510.0	-	-	510.0	건교 07-452 (07. 10. 29)	
변경	광22	일반 광장	22호 광장	구래동 6888-9공	1,522.0	-	1,522.0	-	감 13.5	-	감 13.5	-	1,508.5	-	1,508.5	-	건교 07-452 (07. 10. 29)	
기정	광23	일반 광장	23호 광장	마산동 636-6공	1,517.5	1,517.5	-	-	-	-	-	-	1,517.5	1,517.5	-	-	건교 07-452 (07. 10. 29)	
기정	광24	일반 광장	24호 광장	마산동 636-10공	495.8	495.8	-	-	-	-	-	-	495.8	495.8	-	-	건교 07-452 (07. 10. 29)	
기정	광25	일반 광장	25호 광장	마산동 639-4공	443.9	443.9	-	-	-	-	-	-	443.9	443.9	-	-	건교 07-452 (07. 10. 29)	
변경	광26	일반 광장	26호 광장	마산동 634-5공	510.0	-	510.0	-	감 6.8	-	감 6.8	-	503.2	-	503.2	-	건교 07-452 (07. 10. 29)	
변경	광27	일반 광장	27호 광장	마산동 640-4공	509.0	-	509.0	-	감 6.1	-	감 6.1	-	502.9	-	502.9	-	건교 07-452 (07. 10. 29)	

구분	도면 표시 번호	시설 명	시설 의 종류	위 치	면 적(m <sup>2</sup> )												최초 결정일	비 고
					기정				변경				변경후					
					계	1단계	2단계	3단계	계	1단계	2단계	3단계	계	1단계	2단계	3단계		
기정	광28	일반 광장	28호 광장	마산동 626-1공	682.8	682.8	-	-	-	-	-	-	682.8	682.8	-	-	건교 07-452 (07. 10. 29)	
기정	광29	일반 광장	29호 광장	양촌면 마산리 443도 일원	887.0	-	-	887.0	-	-	-	-	887.0	-	-	887.0	건교 07-452 (07. 10. 29)	
기정	광30	일반 광장	30호 광장	양촌면 마산리 52답 일원	161.0	-	-	161.0	-	-	-	-	161.0	-	-	161.0	건교 07-452 (07. 10. 29)	
기정	광31	일반 광장	31호 광장	양촌면 마산리 569답 일원	182.0	-	-	182.0	-	-	-	-	182.0	-	-	182.0	건교 07-452 (07. 10. 29)	
기정	광32	일반 광장	32호 광장	양촌면 마산리 570답 일원	143.0	-	-	143.0	-	-	-	-	143.0	-	-	143.0	건교 07-452 (07. 10. 29)	
기정	광33	일반 광장	33호 광장	양촌면 마산리 50-6답 일원	510.0	-	-	510.0	-	-	-	-	510.0	-	-	510.0	건교 07-452 (07. 10. 29)	
기정	광34	일반 광장	34호 광장	양촌면 마산리 579도 일원	461.0	-	-	461.0	-	-	-	-	461.0	-	-	461.0	건교 07-452 (07. 10. 29)	
기정	광35	일반 광장	35호 광장	양촌면 마산리 406입 일원	385.0	-	-	385.0	-	-	-	-	385.0	-	-	385.0	건교 07-452 (07. 10. 29)	
기정	광36	일반 광장	36호 광장	마산동 650-5공	478.6	478.6	-	-	-	-	-	-	478.6	478.6	-	-	건교 07-452 (07. 10. 29)	
기정	광37	일반 광장	37호 광장	마산동 646-4공	432.7	432.7	-	-	-	-	-	-	432.7	432.7	-	-	건교 07-452 (07. 10. 29)	
기정	광38	일반 광장	38호 광장	장기동 1150-1전 일원	607.0	-	-	607.0	-	-	-	-	607.0	-	-	607.0	건교 07-452 (07. 10. 29)	
기정	광39	일반 광장	39호 광장	장기동 1150대 일원	460.0	-	-	460.0	-	-	-	-	460.0	-	-	460.0	건교 07-452 (07. 10. 29)	
기정	광40	일반 광장	40호 광장	장기동 산225-6입 일 원	191.0	-	-	191.0	-	-	-	-	191.0	-	-	191.0	건교 07-452 (07. 10. 29)	
기정	광41	일반 광장	41호 광장	장기동 산225-6입 일 원	149.0	-	-	149.0	-	-	-	-	149.0	-	-	149.0	건교 07-452 (07. 10. 29)	
기정	광42	일반 광장	42호 광장	장기동 1155-4답 일원	376.0	-	-	376.0	-	-	-	-	376.0	-	-	376.0	건교 07-452 (07. 10. 29)	
기정	광43	일반 광장	43호 광장	장기동 1141-3답 일원	225.0	-	-	225.0	-	-	-	-	225.0	-	-	225.0	건교 07-452 (07. 10. 29)	
기정	광44	일반 광장	44호 광장	장기동 176-14구 일원	268.0	-	-	268.0	-	-	-	-	268.0	-	-	268.0	건교 07-452 (07. 10. 29)	
기정	광45	일반 광장	45호 광장	장기동 1882-1공	1,020.7	1,020.7	-	-	-	-	-	-	1,020.7	1,020.7	-	-	건교 07-452 (07. 10. 29)	
기정	광46	일반 광장	46호 광장	장기동 166-13답 일원	1,140.0	-	-	1,140.0	-	-	-	-	1,140.0	-	-	1,140.0	건교 07-452 (07. 10. 29)	
기정	광47	일반 광장	47호 광장	장기동 199-21장 일원	191.0	-	-	191.0	-	-	-	-	191.0	-	-	191.0	건교 07-452 (07. 10. 29)	
기정	광48	일반 광장	48호 광장	장기동 200-2대 일원	191.0	-	-	191.0	-	-	-	-	191.0	-	-	191.0	건교 07-452 (07. 10. 29)	
기정	광49	일반 광장	49호 광장	장기동 1870-20도	267.4	267.4	-	-	-	-	-	-	267.4	267.4	-	-	건교 07-452 (07. 10. 29)	
기정	광50	일반 광장	50호 광장	장기동 217-1답 일원	270.0	-	-	270.0	-	-	-	-	270.0	-	-	270.0	건교 07-452 (07. 10. 29)	
기정	광51	일반 광장	51호 광장	장기동 1900-21공	540.5	540.5	-	-	-	-	-	-	540.5	540.5	-	-	건교 07-452 (07. 10. 29)	
기정	광52	일반 광장	52호 광장	장기동 1948-16공	560.5	560.5	-	-	-	-	-	-	560.5	560.5	-	-	건교 07-452 (07. 10. 29)	
기정	광53	일반 광장	53호 광장	장기동 1900-13공	640.2	640.2	-	-	-	-	-	-	640.2	640.2	-	-	건교 07-452 (07. 10. 29)	
기정	광54	일반 광장	54호 광장	장기동 1948-11공	923.7	923.7	-	-	-	-	-	-	923.7	923.7	-	-	건교 07-452 (07. 10. 29)	
기정	광55	일반 광장	55호 광장	장기동 414-14도 일원	300.0	-	-	300.0	-	-	-	-	300.0	-	-	300.0	건교 07-452 (07. 10. 29)	
기정	광56	일반 광장	56호 광장	장기동 1928-1공	1,417.2	1,417.2	-	-	-	-	-	-	1,417.2	1,417.2	-	-	건교 07-452 (07. 10. 29)	
기정	광57	일반 광장	57호 광장	장기동 2034공	1,364.1	1,364.1	-	-	-	-	-	-	1,364.1	1,364.1	-	-	건교 07-452 (07. 10. 29)	
기정	광58	일반 광장	58호 광장	장기동 816-4전 일원	387.0	-	-	387.0	-	-	-	-	387.0	-	-	387.0	건교 07-452 (07. 10. 29)	

구분	도면 표시 번호	시설 명	시설 의 종류	위 치	면 적(m <sup>2</sup> )												최초 결정일	비 고
					기정				변경				변경후					
					계	1단계	2단계	3단계	계	1단계	2단계	3단계	계	1단계	2단계	3단계		
기정	광59	일반 광장	59호 광장	장기동 829-1답 일원	654.0	-	-	654.0	-	-	-	-	654.0	-	-	654.0	건교 07-452 (07. 10. 29)	
기정	광60	일반 광장	60호 광장	장기동 815-1전 일원	1,595.0	-	-	1,595.0	-	-	-	-	1,595.0	-	-	1,595.0	건교 07-452 (07. 10. 29)	
기정	광61	일반 광장	61호 광장	장기동 724-11답 일원	1,144.0	-	-	1,144.0	-	-	-	-	1,144.0	-	-	1,144.0	건교 07-452 (07. 10. 29)	
기정	광62	일반 광장	62호 광장	장기동 734도 일원	1,288.0	-	-	1,288.0	-	-	-	-	1,288.0	-	-	1,288.0	건교 07-452 (07. 10. 29)	
변경	광64	일반 광장	64호 광장	장기동 1300-9공	843.0	-	843.0	-	감 11.5	-	감 11.5	-	831.5	-	831.5	-	건교 07-452 (07. 10. 29)	
기정	광65	일반 광장	65호 광장	운양동 산25-1입 일원	510.0	-	-	510.0	-	-	-	-	510.0	-	-	510.0	건교 07-452 (07. 10. 29)	
변경	광66	일반 광장	66호 광장	운양동 1299-4공	1,082.0	-	1,082.0	-	감 15.1	-	감 15.1	-	1,066.9	-	1,066.9	-	건교 07-452 (07. 10. 29)	
변경	광67	일반 광장	67호 광장	운양동 1298-2공	1,081.0	-	1,081.0	-	감 14.5	-	감 14.5	-	1,066.5	-	1,066.5	-	건교 07-452 (07. 10. 29)	
기정	광68	일반 광장	68호 광장	운양동 산45입 일원	1,327.0	-	-	1,327.0	-	-	-	-	1,327.0	-	-	1,327.0	건교 07-452 (07. 10. 29)	
기정	광69	일반 광장	69호 광장	운양동 503-8대 일원	1,326.0	-	-	1,326.0	-	-	-	-	1,326.0	-	-	1,326.0	건교 07-452 (07. 10. 29)	
기정	광70	일반 광장	70호 광장	운양동 456답 일원	611.0	-	-	611.0	-	-	-	-	611.0	-	-	611.0	건교 07-452 (07. 10. 29)	
변경	광71	일반 광장	71호 광장	운양동 1294-5공	510.0	-	510.0	-	감 2.3	-	감 2.3	-	507.7	-	507.7	-	건교 07-452 (07. 10. 29)	
기정	광72	일반 광장	72호 광장	운양동 437-1답 일원	509.0	-	-	509.0	-	-	-	-	509.0	-	-	509.0	건교 07-452 (07. 10. 29)	
기정	광73	일반 광장	73호 광장	운양동 417-5답 일원	1,215.0	-	-	1,215.0	-	-	-	-	1,215.0	-	-	1,215.0	건교 07-452 (07. 10. 29)	
변경	광74	일반 광장	74호 광장	운양동 1288-3공	506.0	-	506.0	-	증 22.6	-	증 22.6	-	528.6	-	528.6	-	건교 07-452 (07. 10. 29)	
기정	광75	일반 광장	75호 광장	운양동 150장 일원	791.0	-	-	791.0	-	-	-	-	791.0	-	-	791.0	건교 07-452 (07. 10. 29)	
변경	광76	일반 광장	76호 광장	운양동 1274-4공	512.0	-	512.0	-	감 1.0	-	감 1.0	-	511.0	-	511.0	-	건교 07-452 (07. 10. 29)	
변경	광78	일반 광장	78호 광장	운양동 60-7도 일원	777.0	-	777.0	-	-	-	감 777.0	증 777.0	777.0	-	-	777.0	건교 07-452 (07. 10. 29)	
기정	광80	일반 광장	80호 광장	장기동 1954-1공	396.3	396.3	-	-	-	-	-	-	396.3	396.3	-	-	국교 08-762 (08. 12. 22)	
기정	광81	일반 광장	81호 광장	장기동 1894-7공	257.2	257.2	-	-	-	-	-	-	257.2	257.2	-	-	국교 08-762 (08. 12. 22)	
기정	광82	일반 광장	82호 광장	장기동 1924-1공	178.3	178.3	-	-	-	-	-	-	178.3	178.3	-	-	국교 08-762 (08. 12. 22)	
기정	광83	일반 광장	83호 광장	장기동 1894-3공	183.4	183.4	-	-	-	-	-	-	183.4	183.4	-	-	국교 08-762 (08. 12. 22)	
기정	광84	일반 광장	84호 광장	장기동 1924-5공	142.2	142.2	-	-	-	-	-	-	142.2	142.2	-	-	국교 08-762 (08. 12. 22)	
변경	광85	일반 광장	85호 광장	장기동 1304-7공	179.0	-	179.0	-	감 3.0	-	감 3.0	-	176.0	-	176.0	-	국교 08-762 (08. 12. 22)	
변경	광86	일반 광장	86호 광장	장기동 1922-6공	145.0	-	145.0	-	감 2.4	-	감 2.4	-	142.6	-	142.6	-	국교 08-762 (08. 12. 22)	
변경	광87	일반 광장	87호 광장	장기동 1304-11공	213.0	-	213.0	-	감 2.1	-	감 2.1	-	210.9	-	210.9	-	국교 08-762 (08. 12. 22)	
변경	광88	일반 광장	88호 광장	장기동 1922-1공	213.0	-	213.0	-	증 11.4	-	증 11.4	-	224.4	-	224.4	-	국교 08-762 (08. 12. 22)	
기정	광89	일반 광장	89호 광장	운양동 607-7대 일원	211.0	-	-	211.0	-	-	-	-	211.0	-	-	211.0	국교 08-762 (08. 12. 22)	
기정	광90	일반 광장	90호 광장	운양동 580-1장 일원	211.0	-	-	211.0	-	-	-	-	211.0	-	-	211.0	국교 08-762 (08. 12. 22)	
변경	광91	일반 광장	91호 광장	운양동 1300-5공	555.0	-	555.0	-	감 0.4	-	감 0.4	-	554.6	-	554.6	-	국교 08-762 (08. 12. 22)	

구분	도면표시번호	시설명	시설의종류	위 치	면 적(m <sup>2</sup> )												최초 결정일	비 고
					기정				변경				변경후					
					계	1단계	2단계	3단계	계	1단계	2단계	3단계	계	1단계	2단계	3단계		
기정	광92	일반광장	92호광장	운양동 산37-6입 일원	565.0	-	-	565.0	-	-	-	-	565.0	-	-	565.0	국고 08-762 (08. 12. 22)	
변경	광93	일반광장	93호광장	운양동 1339-5공	335.0	-	335.0	-	감 1.6	-	감 1.6	-	333.4	-	333.4	-	국고 08-762 (08. 12. 22)	
기정	광94	일반광장	94호광장	운양동 401-22답 일원	535.0	-	-	535.0	-	-	-	-	535.0	-	-	535.0	국고 08-762 (08. 12. 22)	
기정	광95	일반광장	95호광장	운양동 401-22답 일원	212.0	-	-	212.0	-	-	-	-	212.0	-	-	212.0	국고 08-762 (08. 12. 22)	
변경	광96	일반광장	96호광장	운양동 1294-9공	212.0	-	212.0	-	감 3.5	-	감 3.5	-	208.5	-	208.5	-	국고 08-762 (08. 12. 22)	
변경	광97	일반광장	97호광장	운양동 1337-4공	212.0	-	212.0	-	감 0.4	-	감 0.4	-	211.6	-	211.6	-	국고 08-762 (08. 12. 22)	
기정	광98	일반광장	98호광장	장기동 1870-37공	313.6	313.6	-	-	-	-	-	-	313.6	313.6	-	-	국고 08-762 (08. 12. 22)	

■ 광장 변경사유서

도면표시번호	시 설 명	변경내용	변경사유
광5	5호광장	면적 변경	2단계 확정측량에 따른 변경
광7	7호광장	면적 변경	2단계 확정측량에 따른 변경
광9	9호광장	면적 변경	2단계 확정측량에 따른 변경
광11	11호광장	면적 변경	2단계 확정측량에 따른 변경
광13	13호광장	면적 변경	2단계 확정측량에 따른 변경
광17	17호광장	면적 변경	2단계 확정측량에 따른 변경
광20	20호광장	면적 변경	2단계 확정측량에 따른 변경
광22	22호광장	면적 변경	2단계 확정측량에 따른 변경
광26	26호광장	면적 변경	2단계 확정측량에 따른 변경
광27	27호광장	면적 변경	2단계 확정측량에 따른 변경
광64	64호광장	면적 변경	2단계 확정측량에 따른 변경
광66	66호광장	면적 변경	2단계 확정측량에 따른 변경
광67	67호광장	면적 변경	2단계 확정측량에 따른 변경
광71	71호광장	면적 변경	2단계 확정측량에 따른 변경
광74	74호광장	면적 변경	2단계 확정측량에 따른 변경
광76	76호광장	면적 변경	2단계 확정측량에 따른 변경
광78	78호광장	단계 변경 (2단계 → 3단계)	추후 토지이용계획 변경을 위한 단계 변경
광85	85호광장	면적 변경	2단계 확정측량에 따른 변경
광86	86호광장	면적 변경	2단계 확정측량에 따른 변경
광87	87호광장	면적 변경	2단계 확정측량에 따른 변경
광88	88호광장	면적 변경	2단계 확정측량에 따른 변경
광91	91호광장	면적 변경	2단계 확정측량에 따른 변경
광93	93호광장	면적 변경	2단계 확정측량에 따른 변경
광96	96호광장	면적 변경	2단계 확정측량에 따른 변경
광97	97호광장	면적 변경	2단계 확정측량에 따른 변경

## 2) 공원결정(변경)조서 (변경)

구분	도면 표시 번호	시설 명	시설 의 종류	위 치	면 적(m <sup>2</sup> )										최초 결정일	비고		
					기정				변경				변경후					
					계	1단계	2단계	3단계	계	1단계	2단계	3단계	계	1단계			2단계	3단계
합계				58개소	2,354,331.6	59,466.6	105,652.0	2,189,213.0	증 202.6	-	증 527.4	감 324.8	2,354,534.2	59,466.6	106,179.4	2,188,888.2		
소계				7개소	1,803,317.0	-	-	1,803,317.0	-	-	증 341.8	감 341.8	1,803,317.0	-	341.8	1,802,975.2		
가정	주제 공원1	주제 공원	1호 주제 공원	양촌면 양곡리 1195답 일원	103,684.0	-	-	103,684.0	-	-	-	-	103,684.0	-	-	103,684.0	건고 07-452 (07. 10. 29)	문화공원 (호수공원)
가정	주제 공원2	주제 공원	2호 주제 공원	양촌면 구래리 산90임 일원	127,582.0	-	-	127,582.0	-	-	-	-	127,582.0	-	-	127,582.0	건고 07-452 (07. 10. 29)	문화공원 (배수시설 포함)
변경	주제 공원3	주제 공원	3호 주제 공원	양촌면 마산리 산59임 일원	203,566.0	-	-	203,566.0	-	-	증 341.8	감 341.8	203,566.0	-	341.8	203,224.2	건고 07-452 (07. 10. 29)	체육공원
가정	주제 공원4	주제 공원	4호 주제 공원	장기동 987-1대 일원	74,392.0	-	-	74,392.0	-	-	-	-	74,392.0	-	-	74,392.0	건고 07-452 (07. 10. 29)	문화공원 (중앙공원 도서관 포함)
가정	주제 공원5	주제 공원	5호 주제 공원	운양동 산12-3임 일원	615,297.0	-	-	615,297.0	-	-	-	-	615,297.0	-	-	615,297.0	건고 07-452 (07. 10. 29)	문화공원 (전통공원 도서관 및 배수시설 포함)
가정	주제 공원6	주제 공원	6호 주제 공원	운양동 1245-8답 일원	567,051.0	-	-	567,051.0	-	-	-	-	567,051.0	-	-	567,051.0	건고 07-452 (07. 10. 29)	수변공원 (조류생태 공원)
가정	주제 공원7	주제 공원	7호 주제 공원	양촌면 마산리 산37임 일원	111,745.0	-	-	111,745.0	-	-	-	-	111,745.0	-	-	111,745.0	건고 07-452 (07. 10. 29)	묘지공원 (봉안시설 에 한함)
소계				15개소	464,771.4	32,546.4	70,973.0	361,252.0	증 213.7	-	증 196.7	증 17.0	464,985.1	32,546.4	71,169.7	361,269.0		
가정	근2	근린 공원	2호 근린 공원	구래동 6874-18공	11,137.7	11,137.7	-	-	-	-	-	-	11,137.7	11,137.7	-	-	건고 07-452 (07. 10. 29)	
가정	근3	근린 공원	3호 근린 공원	양촌면 구래리 590-2전 일원	10,022.0	-	-	10,022.0	-	-	-	-	10,022.0	-	-	10,022.0	건고 07-452 (07. 10. 29)	
가정	근4	근린 공원	4호 근린 공원	양촌면 구래리 산68-2임 일원	17,363.0	-	-	17,363.0	-	-	-	-	17,363.0	-	-	17,363.0	건고 07-452 (07. 10. 29)	
변경	근5	근린 공원	5호 근린 공원	마산동 634-4공	40,762.0	-	11,363.0	29,399.0	감 12.9	-	감 12.9	-	40,749.1	-	11,350.1	29,399.0	건고 07-452 (07. 10. 29)	
가정	근6	근린 공원	6호 근린 공원	양촌면 마산리 342-1전 일원	19,448.0	-	-	19,448.0	-	-	-	-	19,448.0	-	-	19,448.0	건고 07-452 (07. 10. 29)	
가정	근7	근린 공원	7호 근린 공원	장기동 산207-1임 일원	101,556.0	-	-	101,556.0	-	-	-	-	101,556.0	-	-	101,556.0	건고 07-452 (07. 10. 29)	
변경	근8	근린 공원	8호 근린 공원	운양동 1304-3공	11,469.0	-	11,469.0	-	감 15.6	-	감 15.6	-	11,453.4	-	11,453.4	-	건고 07-452 (07. 10. 29)	
변경	근9	근린 공원	9호 근린 공원	운양동 1287-1공	30,921.0	-	30,921.0	-	증 251.2	-	증 251.2	-	31,172.2	-	31,172.2	-	건고 07-452 (07. 10. 29)	
가정	근10	근린 공원	10호 근린 공원	운양동 153-1대 일원	15,335.0	-	-	15,335.0	-	-	-	-	15,335.0	-	-	15,335.0	건고 07-452 (07. 10. 29)	
변경	근11	근린 공원	11호 근린 공원	운양동 599-2구 일원	15,426.0	-	-	15,426.0	증 17.0	-	-	증 17.0	15,443.0	-	-	15,443.0	건고 07-452 (07. 10. 29)	
가정	근12	근린 공원	12호 근린 공원	장기동 산224-1임 일원	122,221.0	-	-	122,221.0	-	-	-	-	122,221.0	-	-	122,221.0	건고 07-452 (07. 10. 29)	
가정	근13	근린 공원	13호 근린 공원	장기동 456-9장 일원	26,663.0	-	-	26,663.0	-	-	-	-	26,663.0	-	-	26,663.0	건고 07-452 (07. 10. 29)	
변경	근15	근린 공원	15호 근린 공원	운양동 1259-1공	17,220.0	-	17,220.0	-	감 26.0	-	감 26.0	-	17,194.0	-	17,194.0	-	건고 07-452 (07. 10. 29)	
가정	근16	근린 공원	16호 근린 공원	장기동 1868-3공 일원	6,543.0	6,543.0	-	-	-	-	-	-	6,543.0	6,543.0	-	-	국고 08-615 (08. 11. 03)	

구분	도면 표시 번호	시설 명	시설 의 종류	위 치	면 적(m <sup>2</sup> )										최초 결정일	비고		
					기정				변경				변경후					
					계	1단계	2단계	3단계	계	1단계	2단계	3단계	계	1단계			2단계	3단계
가정	근17	근린 공원	17호 근린 공원	마산동 615-8공	18,684.7	14,865.7	-	3,819.0	-	-	-	-	18,684.7	14,865.7	-	3,819.0	국고 08-762 (08. 12. 22)	
소 계				15개소	64,591.2	17,078.2	26,723.0	20,790.0	증 0.9	-	증 0.9	-	64,592.1	17,078.2	26,723.9	20,790.0		
변경	어1	어린이 공원	1호 어린이 공원	구래동 6875-3공	2,166.0	-	2,166.0	-	감 5.1	-	감 5.1	-	2,160.9	-	2,160.9	-	건고 07-452 (07. 10. 29)	
가정	어2	어린이 공원	2호 어린이 공원	마산동 615-4공	5,140.7	5,140.7	-	-	-	-	-	-	5,140.7	5,140.7	-	-	건고 07-452 (07. 10. 29)	
가정	어4	어린이 공원	4호 어린이 공원	양촌면 마산리 104전 일원	2,358.0	-	-	2,358.0	-	-	-	-	2,358.0	-	-	2,358.0	건고 07-452 (07. 10. 29)	
변경	어5	어린이 공원	5호 어린이 공원	마산동 646-8공	1,543.0	-	1,543.0	-	감 2.3	-	감 2.3	-	1,540.7	-	1,540.7	-	건고 07-452 (07. 10. 29)	
변경	어6	어린이 공원	6호 어린이 공원	마산동 650-9공	1,544.0	-	1,544.0	-	증 1.9	-	증 1.9	-	1,545.9	-	1,545.9	-	건고 07-452 (07. 10. 29)	
변경	어7	어린이 공원	7호 어린이 공원	마산동 662-5공	2,382.0	-	2,382.0	-	증 2.2	-	증 2.2	-	2,384.2	-	2,384.2	-	건고 07-452 (07. 10. 29)	
가정	어8	어린이 공원	8호 어린이 공원	장기동 1866-4공	4,899.8	4,899.8	-	-	-	-	-	-	4,899.8	4,899.8	-	-	건고 07-452 (07. 10. 29)	
가정	어9	어린이 공원	9호 어린이 공원	장기동 2085-1공	7,037.7	7,037.7	-	-	-	-	-	-	7,037.7	7,037.7	-	-	건고 07-452 (07. 10. 29)	
변경	어10	어린이 공원	10호 어린이 공원	장기동 1300-10공	8,886.0	-	8,886.0	-	감 11.1	-	감 11.1	-	8,874.9	-	8,874.9	-	건고 07-452 (07. 10. 29)	
가정	어11	어린이 공원	11호 어린이 공원	운양동 487-5답 일원	2,105.0	-	-	2,105.0	-	-	-	-	2,105.0	-	-	2,105.0	건고 07-452 (07. 10. 29)	
가정	어12	어린이 공원	12호 어린이 공원	운양동 458-2답 일원	3,323.0	-	-	3,323.0	-	-	-	-	3,323.0	-	-	3,323.0	건고 07-452 (07. 10. 29)	
변경	어13	어린이 공원	13호 어린이 공원	운양동 1293-1공	8,178.0	-	8,178.0	-	증 16.4	-	증 16.4	-	8,194.4	-	8,194.4	-	건고 07-452 (07. 10. 29)	
변경	어14	어린이 공원	14호 어린이 공원	운양동 1274-12공	2,024.0	-	2,024.0	-	감 1.1	-	감 1.1	-	2,022.9	-	2,022.9	-	건고 07-452 (07. 10. 29)	
가정	어15	어린이 공원	15호 어린이 공원	운양동 432-1전 일원	6,007.0	-	-	6,007.0	-	-	-	-	6,007.0	-	-	6,007.0	건고 07-452 (07. 10. 29)	
가정	어16	어린이 공원	16호 어린이 공원	운양동 328-3대 일원	6,997.0	-	-	6,997.0	-	-	-	-	6,997.0	-	-	6,997.0	건고 07-452 (07. 10. 29)	
소 계				21개소	21,652.0	9,842.0	7,956.0	3,854.0	감 12.0	-	감 12.0	-	21,640.0	9,842.0	7,944.0	3,854.0		
가정	소1	소공원	1호 소공원	양촌면 마산리 산119답 일원	628.0	-	-	628.0	-	-	-	-	628.0	-	-	628.0	건고 07-452 (07. 10. 29)	
변경	소3	소공원	3호 소공원	마산동 652-1공	1,282.0	-	1,282.0	-	증 0.8	-	증 0.8	-	1,282.8	-	1,282.8	-	건고 07-452 (07. 10. 29)	
가정	소4	소공원	4호 소공원	장기동 1886-9공	926.7	926.7	-	-	-	-	-	-	926.7	926.7	-	-	건고 07-452 (07. 10. 29)	
가정	소5	소공원	5호 소공원	장기동 1898-6공	2,363.7	2,363.7	-	-	-	-	-	-	2,363.7	2,363.7	-	-	건고 07-452 (07. 10. 29)	
가정	소6	소공원	6호 소공원	장기동 1940-4공	419.8	419.8	-	-	-	-	-	-	419.8	419.8	-	-	건고 07-452 (07. 10. 29)	
가정	소7	소공원	7호 소공원	장기동 2033-1공	1,193.8	1,193.8	-	-	-	-	-	-	1,193.8	1,193.8	-	-	건고 07-452 (07. 10. 29)	
가정	소8	소공원	8호 소공원	운양동 451-1전 일원	1,100.0	-	-	1,100.0	-	-	-	-	1,100.0	-	-	1,100.0	건고 07-452 (07. 10. 29)	
변경	소9	소공원	9호 소공원	운양동 1292-4공	773.0	-	773.0	-	감 3.3	-	감 3.3	-	769.7	-	769.7	-	건고 07-452 (07. 10. 29)	
가정	소10	소공원	10호 소공원	운양동 151-1전 일원	1,041.0	-	-	1,041.0	-	-	-	-	1,041.0	-	-	1,041.0	건고 07-452 (07. 10. 29)	
변경	소11	소공원	11호 소공원	운양동 1262-6공	747.0	-	747.0	-	감 0.4	-	감 0.4	-	746.6	-	746.6	-	건고 07-452 (07. 10. 29)	



구분	도면표시번호	시설명	시설의 종류	위치	면적(m <sup>2</sup> )												최초결정일	비고
					기정				변경				변경후					
					계	1단계	2단계	3단계	계	1단계	2단계	3단계	계	1단계	2단계	3단계		
변경	소12	소공원	12호 소공원 마산동 644-5공		902.0	-	902.0	-	증 2.6	-	증 2.6	-	904.6	-	904.6	-	건고 07-452 (07. 10. 29)	
기정	소13	소공원	13호 소공원 장기동 2039-5공		1,344.4	1,344.4	-	-	-	-	-	-	1,344.4	1,344.4	-	-	건고 07-452 (07. 10. 29)	
변경	소14	소공원	14호 소공원 장기동 1993-1공		723.0	-	723.0	-	감 3.4	-	감 3.4	-	719.6	-	719.6	-	건고 07-452 (07. 10. 29)	
변경	소15	소공원	15호 소공원 운양동 1285-12공		592.0	-	592.0	-	감 1.3	-	감 1.3	-	590.7	-	590.7	-	건고 07-452 (07. 10. 29)	
변경	소16	소공원	16호 소공원 운양동 1283-9공		529.0	-	529.0	-	감 0.9	-	감 0.9	-	528.1	-	528.1	-	건고 07-452 (07. 10. 29)	
기정	소17	소공원	17호 소공원 운양동 119-7답 일원		1,085.0	-	-	1,085.0	-	-	-	-	1,085.0	-	-	1,085.0	건고 07-452 (07. 10. 29)	
기정	소18	소공원	18호 소공원 장기동 2047-6공		1,526.1	1,526.1	-	-	-	-	-	-	1,526.1	1,526.1	-	-	국고 08-762 (08. 12. 22)	
기정	소19	소공원	19호 소공원 장기동 1944-6공		585.2	585.2	-	-	-	-	-	-	585.2	585.2	-	-	국고 08-762 (08. 12. 22)	
변경	소20	소공원	20호 소공원 장기동 1979-1공		889.0	-	889.0	-	감 0.1	-	감 0.1	-	888.9	-	888.9	-	국고 08-762 (08. 12. 22)	
변경	소21	소공원	21호 소공원 운양동 1270-12공		1,519.0	-	1,519.0	-	감 6.0	-	감 6.0	-	1,513.0	-	1,513.0	-	국고 08-762 (08. 12. 22)	
기정	소22	소공원	22호 소공원 마산동 674-5차		1,482.3	1,482.3	-	-	-	-	-	-	1,482.3	1,482.3	-	-	국고 10-559 (10. 08. 19)	

■ 공원 변경사유서

도면표시번호	공 원 명	변경내용	변경사유
주제공원3	3호주제공원	단계 및 면적 변경	단계 분할 및 2단계 확정측량에 따른 변경
근5	5호근린공원	면적 변경	2단계 확정측량에 따른 변경
근8	8호근린공원	면적 변경	2단계 확정측량에 따른 변경
근9	9호근린공원	면적 변경	토지이용계획 변경 및 2단계 확정측량에 따른 변경
근11	11호근린공원	면적 변경	토지이용계획 변경에 따른 변경
근15	15호근린공원	면적 변경	2단계 확정측량에 따른 변경
어1	1호어린이공원	면적 변경	2단계 확정측량에 따른 변경
어5	5호어린이공원	면적 변경	2단계 확정측량에 따른 변경
어6	6호어린이공원	면적 변경	2단계 확정측량에 따른 변경
어7	7호어린이공원	면적 변경	2단계 확정측량에 따른 변경
어10	10호어린이공원	면적 변경	2단계 확정측량에 따른 변경
어13	13호어린이공원	면적 변경	2단계 확정측량에 따른 변경
어14	14호어린이공원	면적 변경	2단계 확정측량에 따른 변경
소3	3호소공원	면적 변경	2단계 확정측량에 따른 변경
소9	9호소공원	면적 변경	2단계 확정측량에 따른 변경
소11	11호소공원	면적 변경	2단계 확정측량에 따른 변경
소12	12호소공원	면적 변경	2단계 확정측량에 따른 변경
소14	14호소공원	면적 변경	2단계 확정측량에 따른 변경
소15	15호소공원	면적 변경	2단계 확정측량에 따른 변경
소16	16호소공원	면적 변경	2단계 확정측량에 따른 변경
소20	20호소공원	면적 변경	2단계 확정측량에 따른 변경
소21	21호소공원	면적 변경	2단계 확정측량에 따른 변경

3) 녹지결정(변경)조서 (변경)

구분	도면 표시 번호	시 설 명	시 설 의 종류	위 치	면 적(m <sup>2</sup> )												최초 결정일	비 고
					기정				변경				변경후					
					계	1단계	2단계	3단계	계	1단계	2단계	3단계	계	1단계	2단계	3단계		
합 계		10개소		207,614.5	90,453.5	23,591.0	93,570.0	감 209.0	-	감 209.0	-	207,405.5	90,453.5	23,382.0	93,570.0			
소 계		5개소		116,425.9	46,496.9	23,591.0	46,338.0	감 209.0	-	감 209.0	-	116,216.9	46,496.9	23,382.0	46,338.0			
가정	완1	완충 녹지	1호 완충 녹지	구래동 6872-1공 일원	22,835.8	3,045.8	-	19,790.0	-	-	-	22,835.8	3,045.8	-	19,790.0	건고 07-452 (07. 10. 29)		
변경	완2	완충 녹지	2호 완충 녹지	구래동 6872-4공 일원	32,461.3	23,438.3	3,051.0	5,972.0	증 15.3	-	증 15.3	-	32,476.6	23,438.3	3,066.3	5,972.0	건고 07-452 (07. 10. 29)	
변경	완3	완충 녹지	3호 완충 녹지	장기동 2000-1공 일원	39,104.3	13,892.3	11,180.0	14,032.0	감 220.2	-	감 220.2	-	38,884.1	13,892.3	10,959.8	14,032.0	건고 07-452 (07. 10. 29)	
가정	완4	완충 녹지	4호 완충 녹지	장기동 2004-1공 일원	6,120.5	6,120.5	-	-	-	-	-	6,120.5	6,120.5	-	-	건고 07-452 (07. 10. 29)		
변경	완5	완충 녹지	5호 완충 녹지	운양동 1286-12공 일원	15,904.0	-	9,360.0	6,544.0	감 4.1	-	감 4.1	-	15,899.9	-	9,355.9	6,544.0	건고 07-452 (07. 10. 29)	
소 계		5개소		91,188.6	43,956.6	-	47,232.0	-	-	-	-	91,188.6	43,956.6	-	47,232.0			
가정	경1	경관 녹지	1호 경관 녹지	양촌면 마산리 409-47임 일원	36,328.0	-	-	36,328.0	-	-	-	36,328.0	-	-	36,328.0	건고 07-452 (07. 10. 29)		
가정	경2	경관 녹지	2호 경관 녹지	장기동 276전 일원	9,107.0	-	-	9,107.0	-	-	-	9,107.0	-	-	9,107.0	건고 07-452 (07. 10. 29)		
가정	경3	경관 녹지	3호 경관 녹지	장기동 2062공 일원	31,393.1	29,596.1	-	1,797.0	-	-	-	31,393.1	29,596.1	-	1,797.0	건고 07-452 (07. 10. 29)		
가정	경4	경관 녹지	4호 경관 녹지	장기동 1886-10공 일원	12,773.0	12,773.0	-	-	-	-	-	12,773.0	12,773.0	-	-	국고 10-559 (10. 08. 19)		
가정	경5	경관 녹지	5호 경관 녹지	장기동 2055-1공 일원	1,587.5	1,587.5	-	-	-	-	-	1,587.5	1,587.5	-	-	국고 10-559 (10. 08. 19)		

■ 녹지 변경사유서

도면표시번호	시 설 명	변경내용	변경사유
완2	2호완충녹지	면적 변경	2단계 확정측량에 따른 변경
완3	3호완충녹지	면적 변경	2단계 확정측량에 따른 변경
완5	5호완충녹지	면적 변경	2단계 확정측량에 따른 변경

4) 공공공지결정(변경)조서 (변경)

구분	도면 표시 번호	시 설 명	위 치	면 적(m <sup>2</sup> )												최초 결정일	비 고
				기정				변경				변경후					
				계	1단계	2단계	3단계	계	1단계	2단계	3단계	계	1단계	2단계	3단계		
합 계		82개소		581,145.3	127,770.3	172,514.0	280,861.0	감 2,299.6	-	감 4,153.6	증 1,854.0	578,845.7	127,770.3	168,360.4	282,715.0		
가정	공1	1호 공공공지	양촌면 유희리 20-8임 일원	16,433.0	-	-	16,433.0	-	-	-	-	16,433.0	-	-	16,433.0	건고 07-452 (07. 10. 29)	
가정	공2	2호 공공공지	구래동 6873-9공 일원	7,666.5	2,235.5	-	5,431.0	-	-	-	-	7,666.5	2,235.5	-	5,431.0	건고 07-452 (07. 10. 29)	
변경	공3	3호 공공공지	구래동 6918-22공 일원	22,933.3	10,227.3	5,444.0	7,262.0	증 1.7	-	증 1.7	-	22,935.0	10,227.3	5,445.7	7,262.0	건고 07-452 (07. 10. 29)	
변경	공4	4호 공공공지	구래동 6874-10공 일원	17,053.9	11,950.9	5,103.0	-	감 131.4	-	감 131.4	-	16,922.5	11,950.9	4,971.6	-	건고 07-452 (07. 10. 29)	
변경	공5	5호 공공공지	구래동 6875-8공 일원	17,453.0	-	5,659.0	11,794.0	감 1,059.4	-	감 12.4	감 1,047.0	16,393.6	-	5,646.6	10,747.0	건고 07-452 (07. 10. 29)	
변경	공6	6호 공공공지	구래동 6882-7공 일원	38,361.0	-	23,505.0	14,856.0	증 6.4	-	증 6.4	-	38,367.4	-	23,511.4	14,856.0	건고 07-452 (07. 10. 29)	
변경	공7	7호 공공공지	구래동 6917-3공 일원	9,693.6	2,801.6	2,613.0	4,279.0	증 12.7	-	증 12.7	-	9,706.3	2,801.6	2,625.7	4,279.0	건고 07-452 (07. 10. 29)	
변경	공8	8호 공공공지	구래동 6891-1공 일원	22,010.0	-	22,010.0	-	감 4.6	-	감 4.6	-	22,005.4	-	22,005.4	-	건고 07-452 (07. 10. 29)	
가정	공9	9호 공공공지	양촌면 마산리 125-3구 일원	4,930.0	-	-	4,930.0	-	-	-	-	4,930.0	-	-	4,930.0	건고 07-452 (07. 10. 29)	

구분	도면 표시 번호	시 설 명	위 치	면 적(m <sup>2</sup> )											최초 결정일	비고	
				기정				변경				변경후					
				계	1단계	2단계	3단계	계	1단계	2단계	3단계	계	1단계	2단계			3단계
기정	공10	10호 공공공지	마산동 647-6공 일원	4,331.1	1,221.1	-	3,110.0	-	-	-	-	4,331.1	1,221.1	-	3,110.0	건교 07-452 (07. 10. 29)	
변경	공11	11호 공공공지	마산동 643-3공 일원	8,773.0	-	8,773.0	-	감 45.2	-	감 45.2	-	8,727.8	-	8,727.8	-	건교 07-452 (07. 10. 29)	
변경	공12	12호 공공공지	마산동 653-1공 일원	6,949.0	-	3,861.0	3,088.0	증 25.7	-	증 25.7	-	6,974.7	-	3,886.7	3,088.0	건교 07-452 (07. 10. 29)	
변경	공13	13호 공공공지	마산동 636-7도 일원	47,418.8	29,501.8	5,151.0	12,766.0	감 175.0	-	감 175.0	-	47,243.8	29,501.8	4,976.0	12,766.0	건교 07-452 (07. 10. 29)	
기정	공14	14호 공공공지	장기동 1882-11공 일원	43,291.5	3,899.5	-	39,392.0	-	-	-	-	43,291.5	3,899.5	-	39,392.0	건교 07-452 (07. 10. 29)	
기정	공15	15호 공공공지	장기동 1882-14공 일원	16,498.5	16,196.5	-	302.0	-	-	-	-	16,498.5	16,196.5	-	302.0	건교 07-452 (07. 10. 29)	방벽형진지 (L=54m)
기정	공16	16호 공공공지	장기동 2087-5공 일원	95,860.9	297.9	-	95,563.0	-	-	-	-	95,860.9	297.9	-	95,563.0	건교 07-452 (07. 10. 29)	수처리 시설포함
기정	공17	17호 공공공지	장기동 1910-1공 일원	5,712.2	5,712.2	-	-	-	-	-	-	5,712.2	5,712.2	-	-	건교 07-452 (07. 10. 29)	
기정	공18	18호 공공공지	운양동 1331-2공 일원	25,734.0	25,734.0	-	-	-	-	-	-	25,734.0	25,734.0	-	-	건교 07-452 (07. 10. 29)	
기정	공19	19호 공공공지	장기동 2083-8공 일원	4,078.3	1,839.3	-	2,239.0	-	-	-	-	4,078.3	1,839.3	-	2,239.0	건교 07-452 (07. 10. 29)	
변경	공20	20호 공공공지	장기동 1948-12공 일원	37,650.7	5,808.7	18,168.0	13,674.0	감 351.1	-	감 351.1	-	37,299.6	5,808.7	17,816.9	13,674.0	건교 07-452 (07. 10. 29)	
변경	공21	21호 공공공지	운양동 1297-4공 일원	14,959.0	-	5,187.0	9,772.0	감 125.7	-	감 125.7	-	14,833.3	-	5,061.3	9,772.0	건교 07-452 (07. 10. 29)	
변경	공22	22호 공공공지	운양동 1296-6공 일원	15,308.0	-	15,308.0	-	증 16.7	-	증 16.7	-	15,324.7	-	15,324.7	-	건교 07-452 (07. 10. 29)	
기정	공23	23호 공공공지	운양동 493-1전 일원	7,575.0	-	-	7,575.0	-	-	-	-	7,575.0	-	-	7,575.0	건교 07-452 (07. 10. 29)	
변경	공24	24호 공공공지	운양동 1288-2공 일원	11,646.0	-	11,646.0	-	감 0.2	-	감 0.2	-	11,645.8	-	11,645.8	-	건교 07-452 (07. 10. 29)	
변경	공25	25호 공공공지	운양동 1266-8공 일원	14,513.0	-	12,879.0	1,634.0	감 506.7	-	감 506.7	-	14,006.3	-	12,372.3	1,634.0	건교 07-452 (07. 10. 29)	
변경	공26	26호 공공공지	장기동 1984-7공 일원	1,787.0	-	1,787.0	-	증 7.5	-	증 7.5	-	1,794.5	-	1,794.5	-	건교 07-452 (07. 10. 29)	
기정	공27	27호 공공공지	운양동 757-7전 일원	1,627.0	-	-	1,627.0	-	-	-	-	1,627.0	-	-	1,627.0	건교 07-452 (07. 10. 29)	
변경	공28	28호 공공공지	운양동 1301-2공 일원	1,980.0	-	1,701.0	279.0	감 17.1	-	감 17.1	-	1,962.9	-	1,683.9	279.0	건교 07-452 (07. 10. 29)	
기정	공29	29호 공공공지	양촌면 양곡리 1015-2답 일원	1,267.0	-	-	1,267.0	-	-	-	-	1,267.0	-	-	1,267.0	건교 07-452 (07. 10. 29)	
기정	공32	32호 공공공지	장기동 1868-4도	131.9	131.9	-	-	-	-	-	-	131.9	131.9	-	-	건교 07-452 (07. 10. 29)	
변경	공33	33호 공공공지	장기동 1919-1공	5,969.0	-	5,969.0	-	감 0.5	-	감 0.5	-	5,968.5	-	5,968.5	-	건교 07-452 (07. 10. 29)	
기정	공35	35호 공공공지	장기동 1910-2공	1,163.8	1,163.8	-	-	-	-	-	-	1,163.8	1,163.8	-	-	건교 07-452 (07. 10. 29)	
기정	공37	37호 공공공지	장기동 2037-3공	209.4	209.4	-	-	-	-	-	-	209.4	209.4	-	-	건교 07-452 (07. 10. 29)	
기정	공38	38호 공공공지	장기동 854-3전 일원	634.0	-	-	634.0	-	-	-	-	634.0	-	-	634.0	건교 07-452 (07. 10. 29)	
기정	공39	39호 공공공지	장기동 2008-8공	5,372.0	5,372.0	-	-	-	-	-	-	5,372.0	5,372.0	-	-	건교 07-452 (07. 10. 29)	
기정	공40	40호 공공공지	운양동 1010-6도 일원	1,217.0	-	-	1,217.0	-	-	-	-	1,217.0	-	-	1,217.0	건교 07-452 (07. 10. 29)	방벽형진지 (L=153m)
변경	공42	42호 공공공지	장기동 1971-24공 일원	71.0	-	71.0	-	감 5.4	-	감 5.4	-	65.6	-	65.6	-	건교 07-452 (07. 10. 29)	
변경	공43	43호 공공공지	운양동 1252-19공	2,019.0	-	2,019.0	-	증 3.1	-	증 3.1	-	2,022.1	-	2,022.1	-	건교 07-452 (07. 10. 29)	
변경	공44	44호 공공공지	운양동 1252-7공 일원	96.0	-	96.0	-	감 0.2	-	감 0.2	-	95.8	-	95.8	-	건교 07-452 (07. 10. 29)	
변경	공45	45호 공공공지	운양동 1258-4공	190.0	-	190.0	-	감 1.1	-	감 1.1	-	188.9	-	188.9	-	건교 07-452 (07. 10. 29)	
변경	공46	46호 공공공지	운양동 1253-28공	2,978.0	-	2,978.0	-	증 0.7	-	증 0.7	-	2,978.7	-	2,978.7	-	건교 07-452 (07. 10. 29)	
변경	공47	47호 공공공지	운양동 1257-9공	1,253.0	-	1,253.0	-	감 0.5	-	감 0.5	-	1,252.5	-	1,252.5	-	건교 07-452 (07. 10. 29)	
변경	공48	48호 공공공지	운양동 1255-2공	110.0	-	110.0	-	감 0.2	-	감 0.2	-	109.8	-	109.8	-	건교 07-452 (07. 10. 29)	
변경	공49	49호 공공공지	운양동 1256-26공	1,431.0	-	1,431.0	-	감 1.7	-	감 1.7	-	1,429.3	-	1,429.3	-	건교 07-452 (07. 10. 29)	

구분	도면 표시 번호	시 설 명	위 치	면 적(m <sup>2</sup> )												최초 결정일	비고
				기정				변경				변경후					
				계	1단계	2단계	3단계	계	1단계	2단계	3단계	계	1단계	2단계	3단계		
변경	공50	50호 공공공지	운양동 1256-27공	245.0	-	245.0	-	감 0.1	-	감 0.1	-	244.9	-	244.9	-	건고 07-452 (07. 10. 29)	
변경	공51	51호 공공공지	운양동 1255-7공	787.0	-	787.0	-	증 1.9	-	증 1.9	-	788.9	-	788.9	-	건고 07-452 (07. 10. 29)	
기정	공54	54호 공공공지	운양동 1245-7구 일원	14,315.0	-	-	14,315.0	-	-	-	-	14,315.0	-	-	14,315.0	건고 07-452 (07. 10. 29)	방벽형진지 (L=170m)
변경	공55	55호 공공공지	운양동 1304-4공 일원	226.0	-	226.0	-	감 2.3	-	감 2.3	-	223.7	-	223.7	-	건고 07-452 (07. 10. 29)	
기정	공56	56호 공공공지	운양동 산71임 일원	3,511.0	-	-	3,511.0	-	-	-	-	3,511.0	-	-	3,511.0	건고 07-452 (07. 10. 29)	
변경	공57	57호 공공공지	장기동 1974-2공	1,146.0	-	1,146.0	-	감 6.5	-	감 6.5	-	1,139.5	-	1,139.5	-	건고 07-452 (07. 10. 29)	
기정	공59	59호 공공공지	운양동 139-1답 일원	69.0	-	-	69.0	-	-	-	-	69.0	-	-	69.0	건고 07-452 (07. 10. 29)	
기정	공60	60호 공공공지	운양동 125도 일원	103.0	-	-	103.0	-	-	-	-	103.0	-	-	103.0	건고 07-452 (07. 10. 29)	
기정	공61	61호 공공공지	운양동 140-4답 일원	287.0	-	-	287.0	-	-	-	-	287.0	-	-	287.0	건고 07-452 (07. 10. 29)	
기정	공62	62호 공공공지	운양동 140-1답 일원	128.0	-	-	128.0	-	-	-	-	128.0	-	-	128.0	건고 07-452 (07. 10. 29)	
기정	공63	63호 공공공지	운양동 124-7답 일원	200.0	-	-	200.0	-	-	-	-	200.0	-	-	200.0	건고 07-452 (07. 10. 29)	
변경	공67	67호 공공공지	운양동 1336-1공 일원	3,050.0	-	2,949.0	101.0	-	-	감 2,835.0	증 2,835.0	3,050.0	-	114.0	2,936.0	건고 07-452 (07. 10. 29)	
기정	공69	69호 공공공지	장기동 1868-12공	155.9	155.9	-	-	-	-	-	-	155.9	155.9	-	-	국고 08-615 (08. 11. 03)	
기정	공70	70호 공공공지	구래동 6873-7공	2,072.2	2,072.2	-	-	-	-	-	-	2,072.2	2,072.2	-	-	국고 08-762 (08. 12. 22)	
기정	공71	71호 공공공지	구래동 6874-24공	59.2	59.2	-	-	-	-	-	-	59.2	59.2	-	-	국고 08-762 (08. 12. 22)	
변경	공72	72호 공공공지	양촌면 석모리 782-4답 일원	1,194.0	-	-	1,194.0	증 66.0	-	-	증 66.0	1,260.0	-	-	1,260.0	국고 08-762 (08. 12. 22)	
변경	공73	73호 공공공지	구래동 6889-9공	162.0	-	162.0	-	감 0.7	-	감 0.7	-	161.3	-	161.3	-	국고 08-762 (08. 12. 22)	
변경	공74	74호 공공공지	구래동 6892-10공	96.0	-	96.0	-	증 0.2	-	증 0.2	-	96.2	-	96.2	-	국고 08-762 (08. 12. 22)	
변경	공75	75호 공공공지	구래동 6892-15공	96.0	-	96.0	-	감 0.8	-	감 0.8	-	95.2	-	95.2	-	국고 08-762 (08. 12. 22)	
변경	공76	76호 공공공지	마산동 648-3공 일원	84.0	-	84.0	-	증 0.4	-	증 0.4	-	84.4	-	84.4	-	국고 08-762 (08. 12. 22)	
변경	공77	77호 공공공지	마산동 649-3공 일원	84.0	-	84.0	-	감 0.4	-	감 0.4	-	83.6	-	83.6	-	국고 08-762 (08. 12. 22)	
변경	공78	78호 공공공지	마산동 661-1공 일원	103.0	-	103.0	-	증 0.2	-	증 0.2	-	103.2	-	103.2	-	국고 08-762 (08. 12. 22)	
변경	공79	79호 공공공지	마산동 663-1공 일원	128.0	-	128.0	-	감 0.1	-	감 0.1	-	127.9	-	127.9	-	국고 08-762 (08. 12. 22)	
변경	공80	80호 공공공지	마산동 664-7공 일원	147.0	-	147.0	-	감 0.5	-	감 0.5	-	146.5	-	146.5	-	국고 08-762 (08. 12. 22)	
기정	공81	81호 공공공지	장기동 1899-17공	92.4	92.4	-	-	-	-	-	-	92.4	92.4	-	-	국고 08-762 (08. 12. 22)	
기정	공82	82호 공공공지	장기동 1964-5공	108.4	108.4	-	-	-	-	-	-	108.4	108.4	-	-	국고 08-762 (08. 12. 22)	
기정	공83	83호 공공공지	장기동 1956-1공	83.5	83.5	-	-	-	-	-	-	83.5	83.5	-	-	국고 08-762 (08. 12. 22)	
기정	공84	84호 공공공지	장기동 1956-5공	83.2	83.2	-	-	-	-	-	-	83.2	83.2	-	-	국고 08-762 (08. 12. 22)	
변경	공85	85호 공공공지	장기동 1980-1공 일원	233.0	-	233.0	-	감 1.3	-	감 1.3	-	231.7	-	231.7	-	국고 08-762 (08. 12. 22)	
변경	공86	86호 공공공지	운양동 1276-5공	177.0	-	177.0	-	증 0.8	-	증 0.8	-	177.8	-	177.8	-	국고 08-762 (08. 12. 22)	
기정	공87	87호 공공공지	장기동 산180-16임 일원	3.0	-	-	3.0	-	-	-	-	3.0	-	-	3.0	국고 08-762 (08. 12. 22)	
변경	공88	88호 공공공지	구래동 6878-5공 일원	870.0	-	870.0	-	증 0.6	-	증 0.6	-	870.6	-	870.6	-	건고 10-559 (10. 08. 13)	
기정	공89	89호 공공공지	양촌면 구래리 661과 일원	208.0	-	-	208.0	-	-	-	-	208.0	-	-	208.0	건고 10-559 (10. 08. 13)	
기정	공90	90호 공공공지	양촌면 구래리 1222답 일원	972.0	-	-	972.0	-	-	-	-	972.0	-	-	972.0	건고 10-559 (10. 08. 13)	
변경	공91	91호 공공공지	운양동 1254-27공	1,758.0	-	1,758.0	-	감 0.7	-	감 0.7	-	1,757.3	-	1,757.3	-	건고 10-559 (10. 08. 13)	
기정	공92	92호 공공공지	마산동 630-1공	812.1	812.1	-	-	-	-	-	-	812.1	812.1	-	-	건고 10-559 (10. 08. 13)	

구분	도면 표시 번호	시 설 명	위 치	면 적(m <sup>2</sup> )												최초 결정일	비고
				기정				변경				변경후					
				계	1단계	2단계	3단계	계	1단계	2단계	3단계	계	1단계	2단계	3단계		
변경	공93	93호 공공공지	장기동 1330-3공	311.0	-	311.0	-	감 4.8	-	감 4.8	-	306.2	-	306.2	-	건고 10-559 (10. 08. 13)	
기정	공94	94호 공공공지	운암동 273-8임 일원	646.0	-	-	646.0	-	-	-	-	646.0	-	-	646.0	국고 11-966 (12.01.04)	

■ 공공공지 변경사유서

도면표시번호	시 설 명	변경내용	변경사유
공3	3호공공공지	면적 변경	2단계 확정측량에 따른 변경
공4	4호공공공지	면적 변경	2단계 확정측량에 따른 변경
공5	5호공공공지	면적 변경	토지이용계획 변경 및 2단계 확정측량에 따른 변경
공6	6호공공공지	면적 변경	2단계 확정측량에 따른 변경
공7	7호공공공지	면적 변경	2단계 확정측량에 따른 변경
공8	8호공공공지	면적 변경	2단계 확정측량에 따른 변경
공11	11호공공공지	면적 변경	2단계 확정측량에 따른 변경
공12	12호공공공지	면적 변경	2단계 확정측량에 따른 변경
공13	13호공공공지	면적 변경	2단계 확정측량에 따른 변경
공20	20호공공공지	면적 변경	2단계 확정측량에 따른 변경
공21	21호공공공지	면적 변경	2단계 확정측량에 따른 변경
공22	22호공공공지	면적 변경	2단계 확정측량에 따른 변경
공24	24호공공공지	면적 변경	2단계 확정측량에 따른 변경
공25	25호공공공지	면적 변경	토지이용계획 변경 및 2단계 확정측량에 따른 변경
공26	26호공공공지	면적 변경	2단계 확정측량에 따른 변경
공28	28호공공공지	면적 변경	2단계 확정측량에 따른 변경
공33	33호공공공지	면적 변경	2단계 확정측량에 따른 변경
공42	42호공공공지	면적 변경	2단계 확정측량에 따른 변경
공43	43호공공공지	면적 변경	2단계 확정측량에 따른 변경
공44	44호공공공지	면적 변경	2단계 확정측량에 따른 변경
공45	45호공공공지	면적 변경	2단계 확정측량에 따른 변경
공46	46호공공공지	면적 변경	2단계 확정측량에 따른 변경
공47	47호공공공지	면적 변경	2단계 확정측량에 따른 변경
공48	48호공공공지	면적 변경	2단계 확정측량에 따른 변경
공49	49호공공공지	면적 변경	2단계 확정측량에 따른 변경
공50	50호공공공지	면적 변경	2단계 확정측량에 따른 변경
공51	51호공공공지	면적 변경	2단계 확정측량에 따른 변경
공55	55호공공공지	면적 변경	2단계 확정측량에 따른 변경
공57	57호공공공지	면적 변경	2단계 확정측량에 따른 변경
공67	67호공공공지	면적 변경	2단계 확정측량에 따른 변경
공72	72호공공공지	면적 변경	토지이용계획 변경에 따른 변경
공73	73호공공공지	면적 변경	2단계 확정측량에 따른 변경
공74	74호공공공지	면적 변경	2단계 확정측량에 따른 변경
공75	75호공공공지	면적 변경	2단계 확정측량에 따른 변경
공76	76호공공공지	면적 변경	2단계 확정측량에 따른 변경
공77	77호공공공지	면적 변경	2단계 확정측량에 따른 변경
공78	78호공공공지	면적 변경	2단계 확정측량에 따른 변경
공79	79호공공공지	면적 변경	2단계 확정측량에 따른 변경
공80	80호공공공지	면적 변경	2단계 확정측량에 따른 변경
공85	85호공공공지	면적 변경	2단계 확정측량에 따른 변경
공86	86호공공공지	면적 변경	2단계 확정측량에 따른 변경
공88	88호공공공지	면적 변경	2단계 확정측량에 따른 변경
공91	91호공공공지	면적 변경	2단계 확정측량에 따른 변경
공93	93호공공공지	면적 변경	2단계 확정측량에 따른 변경

다. 유통및공급시설

- 1) 수도공급설비결정(변경)조서 (변경없음) : 게재생략
- 2) 전기공급설비결정(변경)조서 (변경없음) : 게재생략
- 3) 열공급설비결정(변경)조서 (변경없음) : 게재생략
- 4) 방송·통신시설결정(변경)조서 (변경없음) : 게재생략

라. 공공·문화체육시설

- 1) 학교결정(변경)조서 (변경)

구분	도면 표시 번호	시설 명	시설의 종류	위 치	면 적(m <sup>2</sup> )												최초 결정일	비 고	
					기정				변경				변경후						
					계	1단계	2단계	3단계	계	1단계	2단계	3단계	계	1단계	2단계	3단계			
합 계				25개교	336,498.5	180,584.5	98,302.0	57,612.0	감 23.1	-	감 23.1	-	336,475.4	180,584.5	98,278.9	57,612.0			
소 계				13개교	177,825.0	87,743.0	58,418.0	31,664.0	감 23.4	-	감 23.4	-	177,801.6	87,743.0	58,394.6	31,664.0			
기정	초1	초등 학교	1호 초등학교	구래동 6872-3학	14,750.0	14,750.0	-	-	-	-	-	-	14,750.0	14,750.0	-	-	건고 07-452 (07. 10. 29)		
변경	초2	초등 학교	2호 초등학교	구래동 6875-5학	11,798.0	-	11,798.0	-	감 9.7	-	감 9.7	-	11,788.3	-	11,788.3	-	건고 07-452 (07. 10. 29)		
기정	초3	초등 학교	3호 초등학교	양촌면 구래리 578답 일원	13,149.0	-	-	13,149.0	-	-	-	-	13,149.0	-	-	13,149.0	건고 07-452 (07. 10. 29)		
기정	초4	초등 학교	4호 초등학교	마산동 615-3학	11,490.4	11,490.4	-	-	-	-	-	-	11,490.4	11,490.4	-	-	건고 07-452 (07. 10. 29)		
변경	초5	초등 학교	5호 초등학교	마산동 640-6학	11,813.0	-	11,813.0	-	증 2.3	-	증 2.3	-	11,815.3	-	11,815.3	-	건고 07-452 (07. 10. 29)		
기정	초6	초등 학교	6호 초등학교	장기동 1885-7학	11,560.8	11,560.8	-	-	-	-	-	-	11,560.8	11,560.8	-	-	건고 07-452 (07. 10. 29)		
기정	초7	초등 학교	7호 초등학교	장기동 1866-5학	13,978.7	13,978.7	-	-	-	-	-	-	13,978.7	13,978.7	-	-	건고 07-452 (07. 10. 29)		
변경	초8	초등 학교	8호 초등학교	운양동 1300-2학	11,328.0	-	11,328.0	-	감 21.0	-	감 21.0	-	11,307.0	-	11,307.0	-	건고 07-452 (07. 10. 29)		
변경	초9	초등 학교	9호 초등학교	구래동 6891-10학	11,758.0	-	11,758.0	-	증 0.5	-	증 0.5	-	11,758.5	-	11,758.5	-	건고 07-452 (07. 10. 29)		
기정	초10	초등 학교	10호 초등학교	장기동 2065-3학	12,349.5	12,349.5	-	-	-	-	-	-	12,349.5	12,349.5	-	-	건고 07-452 (07. 10. 29)		
기정	초11	초등 학교	11호 초등학교	운양동 273-3학 일원	18,515.0	-	-	18,515.0	-	-	-	-	18,515.0	-	-	18,515.0	건고 07-452 (07. 10. 29)		
변경	초12	초등 학교	12호 초등학교	운양동 1293-2학	11,721.0	-	11,721.0	-	증 4.5	-	증 4.5	-	11,725.5	-	11,725.5	-	건고 07-452 (07. 10. 29)		
기정	초13	초등 학교	13호 초등학교	장기동 1952학	23,613.6	23,613.6	-	-	-	-	-	-	23,613.6	23,613.6	-	-	건고 07-452 (07. 10. 29)		
소 계				6개교	76,483.2	50,477.2	12,928.0	13,078.0	증 11.7	-	증 11.7	-	76,494.9	50,477.2	12,939.7	13,078.0			
기정	중1	중 학교	1호 중학교	구래동 6873-6학	11,594.0	11,594.0	-	-	-	-	-	-	11,594.0	11,594.0	-	-	건고 07-452 (07. 10. 29)		
기정	중2	중 학교	2호 중학교	양촌면 구래리 581-4전 일원	13,078.0	-	-	13,078.0	-	-	-	-	13,078.0	-	-	13,078.0	건고 07-452 (07. 10. 29)		
기정	중3	중 학교	3호 중학교	마산동 639-9학	12,922.9	12,922.9	-	-	-	-	-	-	12,922.9	12,922.9	-	-	건고 07-452 (07. 10. 29)		
기정	중4	중 학교	4호 중학교	장기동 1866-3학	12,897.2	12,897.2	-	-	-	-	-	-	12,897.2	12,897.2	-	-	건고 07-452 (07. 10. 29)		
기정	중5	중 학교	5호 중학교	장기동 2000-2학	13,063.1	13,063.1	-	-	-	-	-	-	13,063.1	13,063.1	-	-	건고 07-452 (07. 10. 29)		
변경	중6	중 학교	6호 중학교	운양동 1295-4학	12,928.0	-	12,928.0	-	증 11.7	-	증 11.7	-	12,939.7	-	12,939.7	-	건고 07-452 (07. 10. 29)		
소 계				5개교	69,320.3	42,364.3	26,956.0	-	감 11.4	-	감 11.4	-	69,308.9	42,364.3	26,944.6	-			
기정	고1	고등 학교	1호 고등학교	구래동 6875-4학	13,622.0	-	13,622.0	-	-	-	-	-	13,622.0	-	13,622.0	-	건고 07-452 (07. 10. 29)		
기정	고2	고등 학교	2호 고등학교	마산동 615-6학	14,022.2	14,022.2	-	-	-	-	-	-	14,022.2	14,022.2	-	-	건고 07-452 (07. 10. 29)		
변경	고3	고등 학교	3호 고등학교	운양동 1300-1학	13,334.0	-	13,334.0	-	감 11.4	-	감 11.4	-	13,322.6	-	13,322.6	-	건고 07-452 (07. 10. 29)		
기정	고4	고등 학교	4호 고등학교	장기동 1886-3학	14,316.4	14,316.4	-	-	-	-	-	-	14,316.4	14,316.4	-	-	건고 07-452 (07. 10. 29)		
기정	고5	고등 학교	5호 고등학교	운양동 1325-6학 일원	14,025.7	14,025.7	-	-	-	-	-	-	14,025.7	14,025.7	-	-	건고 07-452 (07. 10. 29)		
소 계				1개교	12,870.0	-	-	12,870.0	-	-	-	-	-	12,870.0	-	-	12,870.0		
기정	특1	특수 학교	1호 특수학교	장기동 1177-2장 일원	12,870.0	-	-	12,870.0	-	-	-	-	12,870.0	-	-	12,870.0	국고 12-621 (12. 09. 19)		

■ 학교 변경사유서

도면표시번호	시 설 명	변경내용	변경사유
초2	2호초등학교	면적 변경	2단계 확정측량에 따른 변경
초5	5호초등학교	면적 변경	2단계 확정측량에 따른 변경
초8	8호초등학교	면적 변경	2단계 확정측량에 따른 변경
초9	9호초등학교	면적 변경	2단계 확정측량에 따른 변경
초12	12호초등학교	면적 변경	2단계 확정측량에 따른 변경
중6	6호중학교	면적 변경	2단계 확정측량에 따른 변경
고3	3호고등학교	면적 변경	2단계 확정측량에 따른 변경

- 2) 문화시설결정(변경)조서 (변경없음) : 게재생략
- 3) 청소년수련시설결정(변경)조서 (변경없음) : 게재생략
- 4) 사회복지시설결정(변경)조서 (변경)

구분	도면표시번호	시설명	위 치	면 적(m <sup>2</sup> )										최초 결정일	비 고		
				기정				변경				변경후					
				계	1단계	2단계	3단계	계	1단계	2단계	3단계	계	1단계			2단계	3단계
합 계		9 개소		44,544.7	37,318.7	4,105.0	3,121.0	증 6.0	-	증 6.0	-	44,550.7	37,318.7	4,111.0	3,121.0		
기정	복2	2호사회 복지시설	마산동 615-7대	2,630.7	2,630.7	-	-	-	-	-	-	2,630.7	2,630.7	-	-	건고 07-452 (07. 10. 29)	
기정	복3	3호사회 복지시설	장기동 1888-18대	13,453.6	13,453.6	-	-	-	-	-	-	13,453.6	13,453.6	-	-	건고 07-452 (07. 10. 29)	종합 복지시설
변경	복4	4호사회 복지시설	장기동 1919-2대	1,883.0	-	1,883.0	-	감 3.1	-	감 3.1	-	1,879.9	-	1,879.9	-	건고 07-452 (07. 10. 29)	
기정	복5	5호사회 복지시설	장기동 2065-5대	18,994.3	18,994.3	-	-	-	-	-	-	18,994.3	18,994.3	-	-	건고 07-452 (07. 10. 29)	실버타운
변경	복6	6호사회 복지시설	운양동 1246-3대	2,222.0	-	2,222.0	-	증 9.1	-	증 9.1	-	2,231.1	-	2,231.1	-	건고 07-452 (07. 10. 29)	
기정	복7	7호사회 복지시설	운양동 196-3답 일원	2,122.0	-	-	2,122.0	-	-	-	-	2,122.0	-	-	2,122.0	건고 07-452 (07. 10. 29)	
기정	복8	8호사회 복지시설	마산동 633-11대	1,238.1	1,238.1	-	-	-	-	-	-	1,238.1	1,238.1	-	-	건고 07-452 (07. 10. 29)	보육시설
기정	복9	9호사회 복지시설	장기동 1910-3대	1,002.0	1,002.0	-	-	-	-	-	-	1,002.0	1,002.0	-	-	건고 07-452 (07. 10. 29)	보육시설
기정	복10	10호사회 복지시설	운양동 487-5답 일원	999.0	-	-	999.0	-	-	-	-	999.0	-	-	999.0	건고 07-452 (07. 10. 29)	보육시설

■ 사회복지시설 변경사유서

도면표시번호	시 설 명	변경내용	변경사유
복4	4호사회복지시설	면적 변경	2단계 확정측량에 따른 변경
복6	6호사회복지시설	면적 변경	2단계 확정측량에 따른 변경

마. 방재시설

- 1) 하천결정(변경)조서 (변경없음) : 게재생략
- 2) 우수지결정(변경)조서 (변경없음) : 게재생략
- 3) 방수설비결정(변경)조서 (변경없음) : 게재생략

바. 보건위생시설 (변경없음) : 게재생략

사. 환경기초시설

- 1) 폐기물처리시설결정(변경)조서 (변경없음) : 게재생략

5. 도시계획시설결정(변경)도(S=1/5,000):게재생략

붙임4 . 「국토의계획및이용에관한법률」 제52조의 규정에 의한 지구단위계획에 관한 사항

I. 지구단위계획구역에 관한 도시관리계획(변경)결정조서

1. 지구단위계획구역 결정(변경)조서 (변경)

도면표시번호	구역명	위치	면적(m <sup>2</sup> )			비고
			기정	변경	변경후	
①	김포한강 지구단위계획구역	경기도 김포시 김포2동(장기동, 운양동, 구래동, 마산동) 일원	10,872,190.7	증) 3,368.4	10,875,559.1	-

II. 지구단위계획구역 지정에 대한 도시관리계획 결정(변경)도 : 게재생략

III. 지구단위계획에 대한 도시관리계획 결정(변경)조서

1. 용도지역·지구의 세분 및 세분된 용도지역·지구간의 변경에 관한 도시관리계획 결정(변경)조서 : 게재생략[도시관리계획 결정(변경)조서와 같음]

2. 기반시설의 배치와 규모에 관한 도시관리계획 결정(변경)조서 : 게재생략[도시관리계획 결정(변경)조서와 같음]

3. 가구 및 획지의 규모와 구성에 관한 도시계획결정(변경)조서

1) 단독주택용지 (변경)

■ 기정

도면번호	가구번호	면적(m <sup>2</sup> )				위치	획지				비고
		계	1단계	2단계	3단계		면적(m <sup>2</sup> )				
							계	1단계	2단계	3단계	
합계		557,011.1	175,161.1	152,013.0	229,837.0	1,317획지	557,011.1	175,161.1	152,013.0	229,837.0	
단독1	R1-1	2,324.0	2,324.0	-	-	R1-1-1	332.0	332.0	-	-	6919-2
						R1-1-2	332.0	332.0	-	-	6919-3
						R1-1-3	332.0	332.0	-	-	6919-4
						R1-1-4	332.0	332.0	-	-	6919-5
						R1-1-5	332.0	332.0	-	-	6919-6
						R1-1-6	332.0	332.0	-	-	6919-7
						R1-1-7	332.0	332.0	-	-	6919-8
단독1	R1-2	1,156.4	1,156.4	-	-	R1-2-1	261.8	261.8	-	-	6918-2
						R1-2-2	261.8	261.8	-	-	6918-3
						R1-2-3	361.1	361.1	-	-	6918-4
						R1-2-4	271.7	271.7	-	-	6918-5
단독1	R1-3	971.2	971.2	-	-	R1-3-1	323.7	323.7	-	-	6918-7
						R1-3-2	323.7	323.7	-	-	6918-8
						R1-3-3	323.8	323.8	-	-	6918-9
단독1	R1-4	911.9	911.9	-	-	R1-4-1	302.6	302.6	-	-	6918-11
						R1-4-2	304.7	304.7	-	-	6918-12
						R1-4-3	304.6	304.6	-	-	6918-13
단독1	R1-5	1,788.1	1,788.1	-	-	R1-5-1	262.4	262.4	-	-	6918-15
						R1-5-2	262.4	262.4	-	-	6918-16
						R1-5-3	357.8	357.8	-	-	6918-17
						R1-5-4	380.8	380.8	-	-	6918-18
						R1-5-5	262.4	262.4	-	-	6918-19
						R1-5-6	262.3	262.3	-	-	6918-20
단독2	R1-6	1,538.0	-	1,538.0	-	R1-6-1	307.0	-	307.0	-	
						R1-6-2	307.0	-	307.0	-	
						R1-6-3	307.0	-	307.0	-	
						R1-6-4	307.0	-	307.0	-	
						R1-6-5	310.0	-	310.0	-	
단독2	R1-7	1,584.0	-	1,584.0	-	R1-7-1	264.0	-	264.0	-	
						R1-7-2	264.0	-	264.0	-	
						R1-7-3	264.0	-	264.0	-	
						R1-7-4	264.0	-	264.0	-	
						R1-7-5	264.0	-	264.0	-	
						R1-7-6	264.0	-	264.0	-	



도면 번호	가구 번호	면적(m <sup>2</sup> )				위치	획지 면적(m <sup>2</sup> )				비고
		계	1단계	2단계	3단계		계	1단계	2단계	3단계	
단독2	R1-8	2,203.0	-	2,203.0	-	R1-8-1	368.0	-	368.0	-	
						R1-8-2	367.0	-	367.0	-	
						R1-8-3	367.0	-	367.0	-	
						R1-8-4	367.0	-	367.0	-	
						R1-8-5	367.0	-	367.0	-	
단독2	R1-9	704.0	-	704.0	-	R1-9-1	352.0	-	352.0	-	
						R1-9-2	352.0	-	352.0	-	
단독2	R1-10	2,821.0	-	2,821.0	-	R1-10-1	352.0	-	352.0	-	
						R1-10-2	355.0	-	355.0	-	
						R1-10-3	264.0	-	264.0	-	
						R1-10-4	245.0	-	245.0	-	
						R1-10-5	282.0	-	282.0	-	
						R1-10-6	264.0	-	264.0	-	
						R1-10-7	354.0	-	354.0	-	
						R1-10-8	352.0	-	352.0	-	
						R1-10-9	353.0	-	353.0	-	
단독2	R1-11	1,227.0	-	1,227.0	-	R1-11-1	264.0	-	264.0	-	
						R1-11-2	264.0	-	264.0	-	
						R1-11-3	264.0	-	264.0	-	
						R1-11-4	435.0	-	435.0	-	
단독2	R1-12	676.0	-	676.0	-	R1-12-1	338.0	-	338.0	-	
						R1-12-2	338.0	-	338.0	-	
단독2	R1-13	354.0	-	354.0	-	R1-13-1	354.0	-	354.0	-	
단독2	R1-14	1,042.0	-	1,042.0	-	R1-14-1	348.0	-	348.0	-	
						R1-14-2	347.0	-	347.0	-	
						R1-14-3	347.0	-	347.0	-	
단독2	R1-15	885.0	-	885.0	-	R1-15-1	295.0	-	295.0	-	
						R1-15-2	295.0	-	295.0	-	
						R1-15-3	295.0	-	295.0	-	
단독2	R1-16	1,388.0	-	1,388.0	-	R1-16-1	352.0	-	352.0	-	
						R1-16-2	352.0	-	352.0	-	
						R1-16-3	352.0	-	352.0	-	
						R1-16-4	332.0	-	332.0	-	
단독2	R1-17	1,227.0	-	1,227.0	-	R1-17-1	264.0	-	264.0	-	
						R1-17-2	264.0	-	264.0	-	
						R1-17-3	264.0	-	264.0	-	
						R1-17-4	435.0	-	435.0	-	
단독2	R1-18	2,628.0	-	2,628.0	-	R1-18-1	351.0	-	351.0	-	
						R1-18-2	328.0	-	328.0	-	
						R1-18-3	328.0	-	328.0	-	
						R1-18-4	328.0	-	328.0	-	
						R1-18-5	328.0	-	328.0	-	
						R1-18-6	328.0	-	328.0	-	
						R1-18-7	328.0	-	328.0	-	
						R1-18-8	309.0	-	309.0	-	
단독2	R1-19	1,583.0	-	1,583.0	-	R1-19-1	332.0	-	332.0	-	
						R1-19-2	312.0	-	312.0	-	
						R1-19-3	313.0	-	313.0	-	
						R1-19-4	313.0	-	313.0	-	
						R1-19-5	313.0	-	313.0	-	
단독2	R1-20	1,275.0	-	1,275.0	-	R1-20-1	318.0	-	318.0	-	
						R1-20-2	319.0	-	319.0	-	
						R1-20-3	319.0	-	319.0	-	
						R1-20-4	319.0	-	319.0	-	
단독2	R1-21	360.0	-	360.0	-	R1-21-1	360.0	-	360.0	-	
단독3	R1-22	1,679.7	1,679.7	-	-	R1-22-1	330.6	330.6	-	-	626-8
						R1-22-2	273.6	273.6	-	-	626-7
						R1-22-3	273.5	273.5	-	-	626-6
						R1-22-4	273.5	273.5	-	-	626-5
						R1-22-5	255.6	255.6	-	-	626-4
						R1-22-6	272.9	272.9	-	-	626-3
단독3	R1-23	1,309.2	1,309.2	-	-	R1-23-1	328.3	328.3	-	-	627-1
						R1-23-2	326.0	326.0	-	-	627-2
						R1-23-3	327.2	327.2	-	-	627-3

도면 번호	가구 번호	면적(m <sup>2</sup> )				위치	획지 면적(m <sup>2</sup> )				비고
		계	1단계	2단계	3단계		계	1단계	2단계	3단계	
						R1-23-4	327.7	327.7	-	-	627-4
단독3	R1-24	1,352.9	1,352.9	-	-	R1-24-1	338.4	338.4	-	-	628-1
						R1-24-2	337.1	337.1	-	-	628-2
						R1-24-3	338.1	338.1	-	-	628-3
						R1-24-4	339.3	339.3	-	-	628-4
단독3	R1-25	1,355.9	1,355.9	-	-	R1-25-1	339.9	339.9	-	-	628-6
						R1-25-2	338.6	338.6	-	-	628-7
						R1-25-3	338.0	338.0	-	-	628-8
						R1-25-4	339.4	339.4	-	-	628-9
단독3	R1-26	1,271.2	1,271.2	-	-	R1-26-1	318.2	318.2	-	-	625-2
						R1-26-2	318.3	318.3	-	-	625-3
						R1-26-3	318.4	318.4	-	-	625-4
						R1-26-4	316.3	316.3	-	-	625-5
단독3	R1-27	2,510.6	2,510.6	-	-	R1-27-1	310.4	310.4	-	-	674-1
						R1-27-2	308.3	308.3	-	-	674-2
						R1-27-3	321.8	321.8	-	-	674-3
						R1-27-4	308.1	308.1	-	-	674-4
						R1-27-5	317.2	317.2	-	-	674-6
						R1-27-6	316.3	316.3	-	-	674-7
						R1-27-7	316.6	316.6	-	-	674-8
						R1-27-8	311.9	311.9	-	-	674-9
단독3	R1-28	2,594.0	2,594.0	-	-	R1-28-1	261.4	261.4	-	-	629-1
						R1-28-2	260.0	260.0	-	-	629-2
						R1-28-3	260.1	260.1	-	-	629-3
						R1-28-4	260.5	260.5	-	-	629-4
						R1-28-5	248.9	248.9	-	-	629-5
						R1-28-6	259.6	259.6	-	-	629-6
						R1-28-7	260.2	260.2	-	-	629-7
						R1-28-8	260.8	260.8	-	-	629-8
						R1-28-9	260.6	260.6	-	-	629-9
						R1-28-10	261.9	261.9	-	-	629-10
단독3	R1-29	2,568.2	2,568.2	-	-	R1-29-1	321.7	321.7	-	-	633-12
						R1-29-2	320.9	320.9	-	-	633-13
						R1-29-3	320.8	320.8	-	-	633-14
						R1-29-4	321.5	321.5	-	-	633-15
						R1-29-5	318.5	318.5	-	-	633-6
						R1-29-6	321.3	321.3	-	-	633-7
						R1-29-7	321.3	321.3	-	-	633-8
						R1-29-8	322.2	322.2	-	-	633-9
단독3	R1-30	696.5	696.5	-	-	R1-30-1	347.8	347.8	-	-	625-7
						R1-30-2	348.7	348.7	-	-	625-8
단독3	R1-31	1,637.9	1,637.9	-	-	R1-31-1	274.9	274.9	-	-	624-2
						R1-31-2	274.1	274.1	-	-	624-3
						R1-31-3	273.4	273.4	-	-	624-4
						R1-31-4	272.6	272.6	-	-	624-5
						R1-31-5	274.2	274.2	-	-	624-6
						R1-31-6	268.7	268.7	-	-	624-7
단독3	R1-32	1,593.9	1,593.9	-	-	R1-32-1	264.9	264.9	-	-	631-2
						R1-32-2	266.2	266.2	-	-	631-3
						R1-32-3	266.7	266.7	-	-	631-4
						R1-32-4	264.3	264.3	-	-	631-6
						R1-32-5	265.7	265.7	-	-	631-7
						R1-32-6	266.1	266.1	-	-	631-1
단독3	R1-33	2,321.7	2,321.7	-	-	R1-33-1	290.2	290.2	-	-	630-2
						R1-33-2	291.1	291.1	-	-	630-3
						R1-33-3	290.3	290.3	-	-	630-4
						R1-33-4	288.8	288.8	-	-	630-5
						R1-33-5	291.0	291.0	-	-	630-6
						R1-33-6	290.8	290.8	-	-	630-7
						R1-33-7	289.4	289.4	-	-	630-8
						R1-33-8	290.1	290.1	-	-	630-9
단독3	R1-34	1,526.3	1,526.3	-	-	R1-34-1	382.5	382.5	-	-	633-1
						R1-34-2	380.4	380.4	-	-	633-2
						R1-34-3	380.8	380.8	-	-	633-3
						R1-34-4	382.6	382.6	-	-	633-4

도면 번호	가구 번호	면적(m <sup>2</sup> )				위치	획지 면적(m <sup>2</sup> )				비고
		계	1단계	2단계	3단계		계	1단계	2단계	3단계	
단독3	R1-35	862.9	862.9	-	-	R1-35-1	288.3	288.3	-	-	623-14
						R1-35-2	288.8	288.8	-	-	623-13
						R1-35-3	285.8	285.8	-	-	623-12
단독3	R1-36	2,835.3	2,835.3	-	-	R1-36-1	311.4	311.4	-	-	632-1
						R1-36-2	320.7	320.7	-	-	632-2
						R1-36-3	320.5	320.5	-	-	632-3
						R1-36-4	310.9	310.9	-	-	632-4
						R1-36-5	310.3	310.3	-	-	632-5
						R1-36-6	315.8	315.8	-	-	632-6
						R1-36-7	316.1	316.1	-	-	632-7
						R1-36-8	316.3	316.3	-	-	632-8
						R1-36-9	313.3	313.3	-	-	632-9
단독3	R1-37	1,698.1	1,698.1	-	-	R1-37-1	334.0	334.0	-	-	623-6
						R1-37-2	340.0	340.0	-	-	623-7
						R1-37-3	340.2	340.2	-	-	623-8
						R1-37-4	344.6	344.6	-	-	623-9
						R1-37-5	339.3	339.3	-	-	623-10
단독4	R1-38	965.1	965.1	-	-	R1-38-1	321.7	321.7	-	-	647-2
						R1-38-2	321.7	321.7	-	-	647-3
						R1-38-3	321.7	321.7	-	-	647-4
단독4	R1-39	1,052.4	1,052.4	-	-	R1-39-1	351.5	351.5	-	-	645-2
						R1-39-2	350.5	350.5	-	-	645-3
						R1-39-3	350.4	350.4	-	-	645-4
단독4	R1-40	1,052.6	1,052.6	-	-	R1-40-1	350.5	350.5	-	-	645-26
						R1-40-2	350.6	350.6	-	-	645-27
						R1-40-3	351.5	351.5	-	-	645-28
단독4	R1-41	1,318.8	1,318.8	-	-	R1-41-1	329.8	329.8	-	-	644-1
						R1-41-2	329.5	329.5	-	-	644-2
						R1-41-3	329.7	329.7	-	-	644-3
						R1-41-4	329.8	329.8	-	-	644-4
단독4	R1-42	1,312.0	1,312.0	-	-	R1-42-1	327.1	327.1	-	-	644-9
						R1-42-2	328.2	328.2	-	-	644-8
						R1-42-3	328.3	328.3	-	-	644-7
						R1-42-4	328.4	328.4	-	-	644-6
단독4	R1-43	1,210.7	1,210.7	-	-	R1-43-1	302.7	302.7	-	-	647-7
						R1-43-2	302.4	302.4	-	-	647-8
						R1-43-3	302.7	302.7	-	-	647-9
						R1-43-4	302.9	302.9	-	-	647-10
단독4	R1-44	1,505.8	1,505.8	-	-	R1-44-1	250.8	250.8	-	-	645-5
						R1-44-2	250.7	250.7	-	-	645-6
						R1-44-3	250.6	250.6	-	-	645-7
						R1-44-4	250.5	250.5	-	-	645-8
						R1-44-5	251.6	251.6	-	-	645-9
						R1-44-6	251.6	251.6	-	-	645-10
단독4	R1-45	1,189.7	1,189.7	-	-	R1-45-1	297.6	297.6	-	-	645-11
						R1-45-2	297.6	297.6	-	-	645-12
						R1-45-3	296.7	296.7	-	-	645-13
						R1-45-4	297.8	297.8	-	-	645-14
단독4	R1-46	3,224.4	3,224.4	-	-	R1-46-1	366.4	366.4	-	-	645-23
						R1-46-2	366.3	366.3	-	-	645-22
						R1-46-3	367.3	367.3	-	-	645-21
						R1-46-4	429.6	429.6	-	-	645-20
						R1-46-5	345.3	345.3	-	-	645-19
						R1-46-6	338.3	338.3	-	-	645-18
						R1-46-7	338.5	338.5	-	-	645-17
						R1-46-8	338.5	338.5	-	-	645-16
						R1-46-9	334.2	334.2	-	-	645-15
단독4	R1-47	2,243.3	2,243.3	-	-	R1-47-1	349.8	349.8	-	-	675-4
						R1-47-2	349.4	349.4	-	-	675-3
						R1-47-3	344.9	344.9	-	-	675-2
						R1-47-4	479.8	479.8	-	-	675-1
						R1-47-5	370.6	370.6	-	-	675-6
						R1-47-6	348.8	348.8	-	-	675-5
단독4	R1-48	1,533.5	1,533.5	-	-	R1-48-1	383.6	383.6	-	-	675-12
						R1-48-2	385.6	385.6	-	-	675-11

도면 번호	가구 번호	면적(m <sup>2</sup> )				획지					비고
		계	1단계	2단계	3단계	위치	면적(m <sup>2</sup> )				
							계	1단계	2단계	3단계	
						R1-48-3	381.8	381.8	-	-	675-10
						R1-48-4	382.5	382.5	-	-	675-9
단독5	R1-49	2,200.8	2,200.8	-	-	R1-49-1	371.5	371.5	-	-	668-4
						R1-49-2	362.5	362.5	-	-	668-5
						R1-49-3	362.4	362.4	-	-	668-6
						R1-49-4	362.5	362.5	-	-	668-7
						R1-49-5	364.4	364.4	-	-	668-8
						R1-49-6	377.5	377.5	-	-	668-9
단독5	R1-50	2,628.3	2,628.3	-	-	R1-50-1	333.5	333.5	-	-	651-2
						R1-50-2	325.1	325.1	-	-	651-9
						R1-50-3	330.8	330.8	-	-	651-8
						R1-50-4	327.5	327.5	-	-	651-7
						R1-50-5	328.6	328.6	-	-	651-6
						R1-50-6	315.6	315.6	-	-	651-5
						R1-50-7	333.5	333.5	-	-	651-4
						R1-50-8	333.7	333.7	-	-	651-3
단독5	R1-51	3,904.3	3,904.3	-	-	R1-51-1	275.9	275.9	-	-	667-10
						R1-51-2	275.7	275.7	-	-	667-9
						R1-51-3	275.9	275.9	-	-	667-7
						R1-51-4	276.0	276.0	-	-	667-6
						R1-51-5	275.7	275.7	-	-	667-5
						R1-51-6	276.0	276.0	-	-	667-4
						R1-51-7	275.9	275.9	-	-	667-3
						R1-51-8	317.8	317.8	-	-	667-2
						R1-51-9	275.8	275.8	-	-	667-1
						R1-51-10	275.8	275.8	-	-	667-15
						R1-51-11	276.0	276.0	-	-	667-14
						R1-51-12	275.9	275.9	-	-	667-13
						R1-51-13	276.0	276.0	-	-	667-12
						R1-51-14	275.9	275.9	-	-	667-11
단독5	R1-52	900.1	900.1	-	-	R1-52-1	300.7	300.7	-	-	652-4
						R1-52-2	299.7	299.7	-	-	652-3
						R1-52-3	299.7	299.7	-	-	652-2
단독5	R1-53	1,210.9	1,210.9	-	-	R1-53-1	299.0	299.0	-	-	652-6
						R1-53-2	304.0	304.0	-	-	652-7
						R1-53-3	303.9	303.9	-	-	652-8
						R1-53-4	304.0	304.0	-	-	652-9
단독5	R1-54	1,785.0	1,785.0	-	-	R1-54-1	297.5	297.5	-	-	666-9
						R1-54-2	297.5	297.5	-	-	666-10
						R1-54-3	297.4	297.4	-	-	666-11
						R1-54-4	297.6	297.6	-	-	666-12
						R1-54-5	297.5	297.5	-	-	666-13
						R1-54-6	297.5	297.5	-	-	666-1
단독5	R1-55	1,786.3	1,786.3	-	-	R1-55-1	298.0	298.0	-	-	666-7
						R1-55-2	297.6	297.6	-	-	666-6
						R1-55-3	297.8	297.8	-	-	666-5
						R1-55-4	297.7	297.7	-	-	666-4
						R1-55-5	297.6	297.6	-	-	666-3
						R1-55-6	297.6	297.6	-	-	666-2
단독5	R1-56	1,376.2	1,376.2	-	-	R1-56-1	342.2	342.2	-	-	668-11
						R1-56-2	347.3	347.3	-	-	668-12
						R1-56-3	343.3	343.3	-	-	668-13
						R1-56-4	343.4	343.4	-	-	668-14
단독5	R1-57	311.7	311.7	-	-	R1-57-1	311.7	311.7	-	-	668-16
단독5	R1-58	2,487.0	-	2,487.0	-	R1-58-1	305.0	-	305.0	-	
						R1-58-2	312.0	-	312.0	-	
						R1-58-3	311.0	-	311.0	-	
						R1-58-4	311.0	-	311.0	-	
						R1-58-5	312.0	-	312.0	-	
						R1-58-6	312.0	-	312.0	-	
						R1-58-7	312.0	-	312.0	-	
						R1-58-8	312.0	-	312.0	-	
단독5	R1-59	1,384.0	-	1,384.0	-	R1-59-1	346.0	-	346.0	-	
						R1-59-2	346.0	-	346.0	-	
						R1-59-3	346.0	-	346.0	-	

도면 번호	가구 번호	면적(m <sup>2</sup> )				위치	획지 면적(m <sup>2</sup> )				비고
		계	1단계	2단계	3단계		계	1단계	2단계	3단계	
						R1-59-4	346.0	-	346.0	-	
단독5	R1-60	2,176.0	-	2,176.0	-	R1-60-1	308.0	-	308.0	-	
						R1-60-2	309.0	-	309.0	-	
						R1-60-3	315.0	-	315.0	-	
						R1-60-4	315.0	-	315.0	-	
						R1-60-5	309.0	-	309.0	-	
						R1-60-6	307.0	-	307.0	-	
						R1-60-7	313.0	-	313.0	-	
단독5	R1-61	2,234.0	-	2,234.0	-	R1-61-1	300.0	-	300.0	-	
						R1-61-2	306.0	-	306.0	-	
						R1-61-3	306.0	-	306.0	-	
						R1-61-4	371.0	-	371.0	-	
						R1-61-5	280.0	-	280.0	-	
						R1-61-6	338.0	-	338.0	-	
						R1-61-7	333.0	-	333.0	-	
단독5	R1-62	1,470.0	-	1,470.0	-	R1-62-1	363.0	-	363.0	-	
						R1-62-2	369.0	-	369.0	-	
						R1-62-3	369.0	-	369.0	-	
						R1-62-4	369.0	-	369.0	-	
단독5	R1-63	1,414.0	-	1,414.0	-	R1-63-1	349.0	-	349.0	-	
						R1-63-2	356.0	-	356.0	-	
						R1-63-3	356.0	-	356.0	-	
						R1-63-4	353.0	-	353.0	-	
단독5	R1-64	2,115.0	-	2,115.0	-	R1-64-1	352.0	-	352.0	-	
						R1-64-2	352.0	-	352.0	-	
						R1-64-3	355.0	-	355.0	-	
						R1-64-4	352.0	-	352.0	-	
						R1-64-5	352.0	-	352.0	-	
						R1-64-6	352.0	-	352.0	-	
단독5	R1-65	1,980.0	-	1,980.0	-	R1-65-1	330.0	-	330.0	-	
						R1-65-2	330.0	-	330.0	-	
						R1-65-3	330.0	-	330.0	-	
						R1-65-4	330.0	-	330.0	-	
						R1-65-5	330.0	-	330.0	-	
						R1-65-6	330.0	-	330.0	-	
단독5	R1-66	2,281.0	-	2,281.0	-	R1-66-1	326.0	-	326.0	-	
						R1-66-2	326.0	-	326.0	-	
						R1-66-3	317.0	-	317.0	-	
						R1-66-4	340.0	-	340.0	-	
						R1-66-5	321.0	-	321.0	-	
						R1-66-6	326.0	-	326.0	-	
						R1-66-7	325.0	-	325.0	-	
단독5	R1-67	1,280.0	-	1,280.0	-	R1-67-1	320.0	-	320.0	-	
						R1-67-2	320.0	-	320.0	-	
						R1-67-3	320.0	-	320.0	-	
						R1-67-4	320.0	-	320.0	-	
단독5	R1-68	1,280.0	-	1,280.0	-	R1-68-1	320.0	-	320.0	-	
						R1-68-2	320.0	-	320.0	-	
						R1-68-3	320.0	-	320.0	-	
						R1-68-4	320.0	-	320.0	-	
단독5	R1-69	1,254.0	-	1,254.0	-	R1-69-1	309.0	-	309.0	-	
						R1-69-2	315.0	-	315.0	-	
						R1-69-3	315.0	-	315.0	-	
						R1-69-4	315.0	-	315.0	-	
단독5	R1-70	1,247.0	-	1,247.0	-	R1-70-1	311.0	-	311.0	-	
						R1-70-2	312.0	-	312.0	-	
						R1-70-3	312.0	-	312.0	-	
						R1-70-4	312.0	-	312.0	-	
단독5	R1-71	1,398.0	-	1,398.0	-	R1-71-1	351.0	-	351.0	-	
						R1-71-2	351.0	-	351.0	-	
						R1-71-3	351.0	-	351.0	-	
						R1-71-4	345.0	-	345.0	-	
단독5	R1-72	1,794.0	-	1,794.0	-	R1-72-1	302.0	-	302.0	-	
						R1-72-2	302.0	-	302.0	-	
						R1-72-3	295.0	-	295.0	-	

도면 번호	가구 번호	면적(m <sup>2</sup> )				획지					비고
		계	1단계	2단계	3단계	위치	면적(m <sup>2</sup> )				
							계	1단계	2단계	3단계	
						R1-72-4	294.0	-	294.0	-	
						R1-72-5	300.0	-	300.0	-	
						R1-72-6	301.0	-	301.0	-	
단독5	R1-73	795.0	-	795.0	-	R1-73-1	399.0	-	399.0	-	
						R1-73-2	396.0	-	396.0	-	
단독5	R1-74	1,984.0	-	1,984.0	-	R1-74-1	334.0	-	334.0	-	
						R1-74-2	330.0	-	330.0	-	
						R1-74-3	330.0	-	330.0	-	
						R1-74-4	330.0	-	330.0	-	
						R1-74-5	330.0	-	330.0	-	
						R1-74-6	330.0	-	330.0	-	
단독5	R1-75	2,104.0	-	-	2,104.0	R1-75-1	351.0	-	-	351.0	
						R1-75-2	351.0	-	-	351.0	
						R1-75-3	351.0	-	-	351.0	
						R1-75-4	351.0	-	-	351.0	
						R1-75-5	350.0	-	-	350.0	
						R1-75-6	350.0	-	-	350.0	
단독5	R1-76	528.0	-	-	528.0	R1-76-1	264.0	-	-	264.0	
						R1-76-2	264.0	-	-	264.0	
단독5	R1-77	2,685.0	-	-	2,685.0	R1-77-1	341.0	-	-	341.0	
						R1-77-2	341.0	-	-	341.0	
						R1-77-3	340.0	-	-	340.0	
						R1-77-4	354.0	-	-	354.0	
						R1-77-5	315.0	-	-	315.0	
						R1-77-6	341.0	-	-	341.0	
						R1-77-7	340.0	-	-	340.0	
						R1-77-8	313.0	-	-	313.0	
단독5	R1-78	1,536.0	-	-	1,536.0	R1-78-1	384.0	-	-	384.0	
						R1-78-2	384.0	-	-	384.0	
						R1-78-3	384.0	-	-	384.0	
						R1-78-4	384.0	-	-	384.0	
단독5	R1-79	1,697.0	-	-	1,697.0	R1-79-1	323.0	-	-	323.0	
						R1-79-2	323.0	-	-	323.0	
						R1-79-3	391.0	-	-	391.0	
						R1-79-4	330.0	-	-	330.0	
						R1-79-5	330.0	-	-	330.0	
단독6	R1-80	2,506.0	2,506.0	-	-	R1-80-1	305.0	305.0	-	-	1871-1
						R1-80-2	311.3	311.3	-	-	1871-2
						R1-80-3	307.8	307.8	-	-	1871-3
						R1-80-4	305.0	305.0	-	-	1871-4
						R1-80-5	314.7	314.7	-	-	1871-5
						R1-80-6	318.9	318.9	-	-	1871-6
						R1-80-7	329.0	329.0	-	-	1871-7
						R1-80-8	314.3	314.3	-	-	1871-8
단독6	R1-81	2,308.8	2,308.8	-	-	R1-81-1	330.1	330.1	-	-	1870-2
						R1-81-2	330.5	330.5	-	-	1870-3
						R1-81-3	330.3	330.3	-	-	1870-4
						R1-81-4	331.0	331.0	-	-	1870-5
						R1-81-5	330.9	330.9	-	-	1870-6
						R1-81-6	330.9	330.9	-	-	1870-7
						R1-81-7	325.1	325.1	-	-	1870-8
단독6	R1-82	1,039.0	1,039.0	-	-	R1-82-1	260.9	260.9	-	-	1872-1
						R1-82-2	259.5	259.5	-	-	1872-2
						R1-82-3	259.5	259.5	-	-	1872-3
						R1-82-4	259.1	259.1	-	-	1872-4
단독6	R1-83	1,041.1	1,041.1	-	-	R1-83-1	260.6	260.6	-	-	1872-5
						R1-83-2	260.7	260.7	-	-	1872-6
						R1-83-3	260.9	260.9	-	-	1872-7
						R1-83-4	258.9	258.9	-	-	1872-8
단독6	R1-84	1,159.6	1,159.6	-	-	R1-84-1	284.5	284.5	-	-	1870-13
						R1-84-2	291.4	291.4	-	-	1870-14
						R1-84-3	291.5	291.5	-	-	1870-15
						R1-84-4	292.2	292.2	-	-	1870-16
단독6	R1-85	317.3	317.3	-	-	R1-85-1	317.3	317.3	-	-	1877-2
단독6	R1-86	961.1	961.1	-	-	R1-86-1	320.6	320.6	-	-	1877-4

도면 번호	가구 번호	면적(m <sup>2</sup> )				획지					비고
		계	1단계	2단계	3단계	위치	면적(m <sup>2</sup> )				
							계	1단계	2단계	3단계	
						R1-86-2	320.4	320.4	-	-	1877-5
						R1-86-3	320.1	320.1	-	-	1877-6
단독6	R1-87	3,586.0	-	-	3,586.0	R1-87-1	327.0	-	-	327.0	
						R1-87-2	327.0	-	-	327.0	
						R1-87-3	327.0	-	-	327.0	
						R1-87-4	327.0	-	-	327.0	
						R1-87-5	327.0	-	-	327.0	
						R1-87-6	327.0	-	-	327.0	
						R1-87-7	327.0	-	-	327.0	
						R1-87-8	447.0	-	-	447.0	
						R1-87-9	404.0	-	-	404.0	
						R1-87-10	446.0	-	-	446.0	
단독6	R1-88	2,432.5	2,432.5	-	-	R1-88-1	464.7	464.7	-	-	1882-3
						R1-88-2	347.5	347.5	-	-	1882-4
						R1-88-3	479.6	479.6	-	-	1882-5
						R1-88-4	380.6	380.6	-	-	1882-6
						R1-88-5	380.6	380.6	-	-	1882-7
						R1-88-6	379.5	379.5	-	-	1882-8
단독6	R1-89	1,537.2	1,537.2	-	-	R1-89-1	309.2	309.2	-	-	1881-1
						R1-89-2	306.2	306.2	-	-	1881-2
						R1-89-3	305.2	305.2	-	-	1881-3
						R1-89-4	306.4	306.4	-	-	1881-4
						R1-89-5	310.2	310.2	-	-	1881-5
단독6	R1-90	864.0	864.0	-	-	R1-90-1	432.0	432.0	-	-	1882-13
						R1-90-2	432.0	432.0	-	-	1882-12
단독7	R1-91	1,476.6	1,476.6	-	-	R1-91-1	368.0	368.0	-	-	1897-1
						R1-91-2	369.0	369.0	-	-	1897-2
						R1-91-3	369.8	369.8	-	-	1897-3
						R1-91-4	369.8	369.8	-	-	1897-4
단독7	R1-92	1,159.3	1,159.3	-	-	R1-92-1	387.0	387.0	-	-	1902-1
						R1-92-2	387.0	387.0	-	-	1902-2
						R1-92-3	385.3	385.3	-	-	1902-3
단독7	R1-93	1,620.4	1,620.4	-	-	R1-93-1	358.4	358.4	-	-	1904-1
						R1-93-2	316.0	316.0	-	-	1904-2
						R1-93-3	315.0	315.0	-	-	1904-3
						R1-93-4	315.0	315.0	-	-	1904-4
						R1-93-5	316.0	316.0	-	-	1904-5
단독7	R1-94	1,738.2	1,738.2	-	-	R1-94-1	345.3	345.3	-	-	1898-1
						R1-94-2	348.6	348.6	-	-	1898-2
						R1-94-3	353.0	353.0	-	-	1898-3
						R1-94-4	345.9	345.9	-	-	1898-4
						R1-94-5	345.4	345.4	-	-	1898-5
단독7	R1-95	1,705.0	1,705.0	-	-	R1-95-1	285.0	285.0	-	-	1899-1
						R1-95-2	283.8	283.8	-	-	1899-2
						R1-95-3	283.7	283.7	-	-	1899-3
						R1-95-4	283.8	283.8	-	-	1899-4
						R1-95-5	285.0	285.0	-	-	1899-5
						R1-95-6	283.7	283.7	-	-	1899-6
단독7	R1-96	1,132.2	1,132.2	-	-	R1-96-1	281.2	281.2	-	-	1902-5
						R1-96-2	284.0	284.0	-	-	1902-6
						R1-96-3	284.0	284.0	-	-	1902-7
						R1-96-4	283.0	283.0	-	-	1902-8
단독7	R1-97	1,720.7	1,720.7	-	-	R1-97-1	343.9	343.9	-	-	1904-11
						R1-97-2	344.0	344.0	-	-	1904-7
						R1-97-3	343.9	343.9	-	-	1904-8
						R1-97-4	344.0	344.0	-	-	1904-9
						R1-97-5	344.9	344.9	-	-	1904-10
단독7	R1-98	2,905.4	2,905.4	-	-	R1-98-1	320.0	320.0	-	-	1899-8
						R1-98-2	320.0	320.0	-	-	1899-9
						R1-98-3	323.1	323.1	-	-	1899-10
						R1-98-4	325.0	325.0	-	-	1899-11
						R1-98-5	303.9	303.9	-	-	1899-12
						R1-98-6	331.0	331.0	-	-	1899-13
						R1-98-7	321.0	321.0	-	-	1899-14
						R1-98-8	320.0	320.0	-	-	1899-15

도면 번호	가구 번호	면적(m <sup>2</sup> )				위치	획지 면적(m <sup>2</sup> )				비고
		계	1단계	2단계	3단계		계	1단계	2단계	3단계	
						R1-98-9	341.4	341.4	-	-	1899-16
단독7	R1-99	1,459.4	1,459.4	-	-	R1-99-1	366.0	366.0	-	-	1901-1
						R1-99-2	367.0	367.0	-	-	1901-2
						R1-99-3	359.4	359.4	-	-	1901-3
						R1-99-4	367.0	367.0	-	-	1901-4
단독7	R1-100	1,669.0	1,669.0	-	-	R1-100-1	278.0	278.0	-	-	1900-1
						R1-100-2	278.0	278.0	-	-	1900-2
						R1-100-3	278.0	278.0	-	-	1900-3
						R1-100-4	277.3	277.3	-	-	1900-4
						R1-100-5	277.5	277.5	-	-	1900-5
						R1-100-6	280.2	280.2	-	-	1900-6
단독7	R1-101	1,960.6	1,960.6	-	-	R1-101-1	278.3	278.3	-	-	1900-11
						R1-101-2	280.4	280.4	-	-	1900-12
						R1-101-3	280.4	280.4	-	-	1900-14
						R1-101-4	280.2	280.2	-	-	1900-15
						R1-101-5	280.5	280.5	-	-	1900-16
						R1-101-6	280.4	280.4	-	-	1900-17
						R1-101-7	280.4	280.4	-	-	1900-18
단독7	R1-102	317.8	317.8	-	-	R1-102-1	317.8	317.8	-	-	1900-20
단독7	R1-103	2,064.1	2,064.1	-	-	R1-103-1	347.0	347.0	-	-	1913-1
						R1-103-2	350.0	350.0	-	-	1913-3
						R1-103-3	340.9	340.9	-	-	1913-4
						R1-103-4	340.2	340.2	-	-	1913-5
						R1-103-5	340.0	340.0	-	-	1913-6
						R1-103-6	346.0	346.0	-	-	1913-2
단독7	R1-104	928.9	928.9	-	-	R1-104-1	311.0	311.0	-	-	1915-1
						R1-104-2	307.0	307.0	-	-	1915-2
						R1-104-3	310.9	310.9	-	-	1915-3
단독9	R1-111	1,226.5	1,226.5	-	-	R1-111-1	408.9	408.9	-	-	1928-8
						R1-111-2	408.8	408.8	-	-	1928-7
						R1-111-3	408.8	408.8	-	-	1928-6
단독9	R1-112	1,227.6	1,227.6	-	-	R1-112-1	409.1	409.1	-	-	1928-2
						R1-112-2	409.2	409.2	-	-	1928-3
						R1-112-3	409.3	409.3	-	-	1928-4
단독9	R1-113	1,761.3	1,761.3	-	-	R1-113-1	352.4	352.4	-	-	1929-1
						R1-113-2	352.2	352.2	-	-	1929-2
						R1-113-3	352.3	352.3	-	-	1929-3
						R1-113-4	352.2	352.2	-	-	1929-4
						R1-113-5	352.2	352.2	-	-	1929-5
단독9	R1-114	1,228.9	1,228.9	-	-	R1-114-1	307.7	307.7	-	-	1931-1
						R1-114-2	306.7	306.7	-	-	1931-2
						R1-114-3	306.7	306.7	-	-	1931-8
						R1-114-4	307.8	307.8	-	-	1931-9
단독9	R1-115	1,230.1	1,230.1	-	-	R1-115-1	307.0	307.0	-	-	1931-4
						R1-115-2	308.1	308.1	-	-	1931-5
						R1-115-3	308.0	308.0	-	-	1931-6
						R1-115-4	307.0	307.0	-	-	1931-7
단독9	R1-116	2,664.1	2,664.1	-	-	R1-116-1	266.4	266.4	-	-	1937-1
						R1-116-2	266.4	266.4	-	-	1937-2
						R1-116-3	266.4	266.4	-	-	1937-3
						R1-116-4	266.4	266.4	-	-	1937-4
						R1-116-5	266.5	266.5	-	-	1937-5
						R1-116-6	266.4	266.4	-	-	1937-6
						R1-116-7	266.4	266.4	-	-	1937-7
						R1-116-8	266.4	266.4	-	-	1937-8
						R1-116-9	266.4	266.4	-	-	1937-9
						R1-116-10	266.4	266.4	-	-	1937-10
단독9	R1-117	1,744.1	1,744.1	-	-	R1-117-1	347.1	347.1	-	-	1941-1
						R1-117-2	347.0	347.0	-	-	1941-2
						R1-117-3	350.0	350.0	-	-	1941-3
						R1-117-4	350.0	350.0	-	-	1941-4
						R1-117-5	350.0	350.0	-	-	1941-5
단독9	R1-118	1,822.7	1,822.7	-	-	R1-118-1	303.7	303.7	-	-	1929-9
						R1-118-2	303.7	303.7	-	-	1929-10
						R1-118-3	303.8	303.8	-	-	1929-11



도면 번호	가구 번호	면적(m <sup>2</sup> )				획지					비고
		계	1단계	2단계	3단계	위치	면적(m <sup>2</sup> )				
							계	1단계	2단계	3단계	
						R1-118-4	303.8	303.8	-	-	1929-12
						R1-118-5	303.9	303.9	-	-	1929-13
						R1-118-6	303.8	303.8	-	-	1929-14
단독9	R1-119	2,157.0	2,157.0	-	-	R1-119-1	269.7	269.7	-	-	1933-2
						R1-119-2	269.5	269.5	-	-	1933-3
						R1-119-3	269.6	269.6	-	-	1933-4
						R1-119-4	269.6	269.6	-	-	1933-5
						R1-119-5	269.6	269.6	-	-	1933-6
						R1-119-6	269.6	269.6	-	-	1933-7
						R1-119-7	269.7	269.7	-	-	1933-8
						R1-119-8	269.7	269.7	-	-	1933-9
단독9	R1-120	1,553.9	1,553.9	-	-	R1-120-1	388.5	388.5	-	-	1936-1
						R1-120-2	388.4	388.4	-	-	1936-2
						R1-120-3	388.5	388.5	-	-	1936-3
						R1-120-4	388.5	388.5	-	-	1936-4
단독9	R1-121	1,362.3	1,362.3	-	-	R1-121-1	272.4	272.4	-	-	1935-1
						R1-121-2	272.5	272.5	-	-	1935-2
						R1-121-3	272.4	272.4	-	-	1935-3
						R1-121-4	272.5	272.5	-	-	1935-4
						R1-121-5	272.5	272.5	-	-	1935-5
단독9	R1-122	615.0	615.0	-	-	R1-122-1	308.0	308.0	-	-	1942-1
						R1-122-2	307.0	307.0	-	-	1942-2
단독9	R1-123	636.2	636.2	-	-	R1-123-1	318.7	318.7	-	-	1942-5
						R1-123-2	317.5	317.5	-	-	1942-4
단독9	R1-124	475.9	475.9	-	-	R1-124-1	475.9	475.9	-	-	1944-9
단독9	R1-125	888.0	888.0	-	-	R1-125-1	296.0	296.0	-	-	1944-4
						R1-125-2	296.0	296.0	-	-	1944-5
						R1-125-3	296.0	296.0	-	-	1944-7
단독9	R1-126	715.7	715.7	-	-	R1-126-1	357.8	357.8	-	-	1944-1
						R1-126-2	357.9	357.9	-	-	1944-2
단독9	R1-179	715.9	715.9	-	-	R1-179-1	358.0	358.0	-	-	1927-2
						R1-179-2	357.9	357.9	-	-	1927-3
단독9	R1-180	929.9	929.9	-	-	R1-180-1	465.0	465.0	-	-	1925-1
						R1-180-2	464.9	464.9	-	-	1925-2
단독9	R1-181	861.0	861.0	-	-	R1-181-1	287.0	287.0	-	-	1940-1
						R1-181-2	287.0	287.0	-	-	1940-2
						R1-181-3	287.0	287.0	-	-	1940-3
단독10	R1-127	594.9	594.9	-	-	R1-127-1	297.9	297.9	-	-	1948-1
						R1-127-2	297.0	297.0	-	-	1948-2
단독10	R1-128	2,664.0	2,664.0	-	-	R1-128-1	265.5	265.5	-	-	1949-8
						R1-128-2	263.4	263.4	-	-	1949-9
						R1-128-3	263.6	263.6	-	-	1949-10
						R1-128-4	266.7	266.7	-	-	1949-11
						R1-128-5	267.2	267.2	-	-	1949-12
						R1-128-6	268.0	268.0	-	-	1949-13
						R1-128-7	267.5	267.5	-	-	1949-14
						R1-128-8	267.3	267.3	-	-	1949-15
						R1-128-9	267.3	267.3	-	-	1949-16
						R1-128-10	267.5	267.5	-	-	1949-17
단독10	R1-129	2,214.0	2,214.0	-	-	R1-129-1	317.2	317.2	-	-	1948-4
						R1-129-2	317.1	317.1	-	-	1948-5
						R1-129-3	317.2	317.2	-	-	1948-6
						R1-129-4	317.0	317.0	-	-	1948-7
						R1-129-5	317.2	317.2	-	-	1948-8
						R1-129-6	317.1	317.1	-	-	1948-9
						R1-129-7	311.2	311.2	-	-	1948-10
단독10	R1-130	3,195.2	3,195.2	-	-	R1-130-1	267.1	267.1	-	-	1949-6
						R1-130-2	268.2	268.2	-	-	1949-18
						R1-130-3	264.9	264.9	-	-	1949-19
						R1-130-4	265.0	265.0	-	-	1949-20
						R1-130-5	265.0	265.0	-	-	1949-21
						R1-130-6	265.0	265.0	-	-	1949-22
						R1-130-7	267.0	267.0	-	-	1949-23
						R1-130-8	267.0	267.0	-	-	1949-1
						R1-130-9	265.9	265.9	-	-	1949-2

도면 번호	가구 번호	면적(m <sup>2</sup> )				획지					비고
		계	1단계	2단계	3단계	위치	면적(m <sup>2</sup> )				
							계	1단계	2단계	3단계	
						R1-130-10	266.1	266.1	-	-	1949-3
						R1-130-11	267.0	267.0	-	-	1949-4
						R1-130-12	267.0	267.0	-	-	1949-5
단독10	R1-131	1,099.9	1,099.9	-	-	R1-131-1	343.9	343.9	-	-	1948-17
						R1-131-2	252.0	252.0	-	-	1948-18
						R1-131-3	252.0	252.0	-	-	1948-19
						R1-131-4	252.0	252.0	-	-	1948-20
단독11	R1-132	999.1	999.1	-	-	R1-132-1	333.0	333.0	-	-	1954-3
						R1-132-2	333.0	333.0	-	-	1954-4
						R1-132-3	333.1	333.1	-	-	1954-5
단독11	R1-133	1,208.0	1,208.0	-	-	R1-133-1	297.5	297.5	-	-	1962-2
						R1-133-2	303.5	303.5	-	-	1962-3
						R1-133-3	303.5	303.5	-	-	1962-4
						R1-133-4	303.5	303.5	-	-	1962-5
단독11	R1-134	1,494.8	1,494.8	-	-	R1-134-1	250.3	250.3	-	-	1964-1
						R1-134-2	248.3	248.3	-	-	1964-2
						R1-134-3	247.3	247.3	-	-	1964-3
						R1-134-4	248.3	248.3	-	-	1964-4
						R1-134-5	250.3	250.3	-	-	1964-6
						R1-134-6	250.3	250.3	-	-	1964-7
단독11	R1-135	1,025.7	1,025.7	-	-	R1-135-1	341.9	341.9	-	-	1956-2
						R1-135-2	341.8	341.8	-	-	1956-3
						R1-135-3	342.0	342.0	-	-	1956-4
단독11	R1-136	2,884.7	2,884.7	-	-	R1-136-1	320.0	320.0	-	-	1966-1
						R1-136-2	305.0	305.0	-	-	1966-2
						R1-136-3	304.1	304.1	-	-	1966-3
						R1-136-4	301.0	301.0	-	-	1966-4
						R1-136-5	267.0	267.0	-	-	1966-5
						R1-136-6	341.0	341.0	-	-	1966-6
						R1-136-7	406.6	406.6	-	-	1966-7
						R1-136-8	320.0	320.0	-	-	1966-8
						R1-136-9	320.0	320.0	-	-	1966-9
단독11	R1-137	2,240.6	2,240.6	-	-	R1-137-1	320.0	320.0	-	-	1958-1
						R1-137-2	320.0	320.0	-	-	1958-2
						R1-137-3	329.6	329.6	-	-	1958-3
						R1-137-4	318.0	318.0	-	-	1958-4
						R1-137-5	318.0	318.0	-	-	1958-5
						R1-137-6	318.0	318.0	-	-	1958-6
						R1-137-7	317.0	317.0	-	-	1958-7
단독11	R1-138	1,420.6	1,420.6	-	-	R1-138-1	355.6	355.6	-	-	1968-1
						R1-138-2	355.5	355.5	-	-	1968-2
						R1-138-3	352.0	352.0	-	-	1968-3
						R1-138-4	357.5	357.5	-	-	1968-4
단독11	R1-139	1,689.1	1,689.1	-	-	R1-139-1	361.0	361.0	-	-	1960-1
						R1-139-2	330.5	330.5	-	-	1960-2
						R1-139-3	334.0	334.0	-	-	1960-3
						R1-139-4	333.0	333.0	-	-	1960-4
						R1-139-5	330.6	330.6	-	-	1960-5
단독11	R1-140	1,250.1	1,250.1	-	-	R1-140-1	312.6	312.6	-	-	1968-6
						R1-140-2	312.5	312.5	-	-	1968-7
						R1-140-3	312.5	312.5	-	-	1968-8
						R1-140-4	312.5	312.5	-	-	1968-9
단독12	R1-147	528.0	528.0	-	-	R1-147-1	264.0	264.0	-	-	2036-6
						R1-147-2	264.0	264.0	-	-	2036-7
단독12	R1-148	572.0	572.0	-	-	R1-148-1	286.0	286.0	-	-	2037-2
						R1-148-2	286.0	286.0	-	-	2037-1
단독12	R1-150	1,275.0	1,275.0	-	-	R1-150-1	306.0	306.0	-	-	2050-7
						R1-150-2	320.0	320.0	-	-	2050-8
						R1-150-3	324.0	324.0	-	-	2050-9
						R1-150-4	325.0	325.0	-	-	2050-10
단독12	R1-151	1,396.1	1,396.1	-	-	R1-151-1	348.0	348.0	-	-	2051-1
						R1-151-2	350.0	350.0	-	-	2051-2
						R1-151-3	351.0	351.0	-	-	2051-3
						R1-151-4	347.1	347.1	-	-	2051-4
단독12	R1-152	924.5	924.5	-	-	R1-152-1	308.2	308.2	-	-	2053-1

도면 번호	가구 번호	면적(m <sup>2</sup> )				획지					비고
		계	1단계	2단계	3단계	위치	면적(m <sup>2</sup> )				
							계	1단계	2단계	3단계	
						R1-152-2	308.1	308.1	-	-	2053-2
						R1-152-3	308.2	308.2	-	-	2053-3
단독12	R1-153	921.3	921.3	-	-	R1-153-1	306.8	306.8	-	-	2053-5
						R1-153-2	307.7	307.7	-	-	2053-6
						R1-153-3	306.8	306.8	-	-	2053-7
단독12	R1-154	797.0	797.0	-	-	R1-154-1	398.0	398.0	-	-	2054-7
						R1-154-2	399.0	399.0	-	-	2054-8
단독12	R1-155	583.0	583.0	-	-	R1-155-1	291.5	291.5	-	-	2054-5
						R1-155-2	291.5	291.5	-	-	2054-6
단독12	R1-156	799.4	799.4	-	-	R1-156-1	400.2	400.2	-	-	2054-1
						R1-156-2	399.2	399.2	-	-	2054-2
단독12	R1-157	585.1	585.1	-	-	R1-157-1	292.5	292.5	-	-	2054-3
						R1-157-2	292.6	292.6	-	-	2054-4
단독12	R1-158	1,448.5	1,448.5	-	-	R1-158-1	361.6	361.6	-	-	2041-1
						R1-158-2	362.6	362.6	-	-	2041-2
						R1-158-3	362.7	362.7	-	-	2041-3
						R1-158-4	361.6	361.6	-	-	2041-4
단독12	R1-159	1,012.4	1,012.4	-	-	R1-159-1	337.8	337.8	-	-	2043-1
						R1-159-2	337.8	337.8	-	-	2043-2
						R1-159-3	336.8	336.8	-	-	2043-3
단독12	R1-160	941.4	941.4	-	-	R1-160-1	314.4	314.4	-	-	2043-5
						R1-160-2	313.5	313.5	-	-	2043-6
						R1-160-3	313.5	313.5	-	-	2043-7
단독13	R1-161	1,272.0	-	1,272.0	-	R1-161-1	327.0	-	327.0	-	
						R1-161-2	327.0	-	327.0	-	
						R1-161-3	327.0	-	327.0	-	
						R1-161-4	291.0	-	291.0	-	
단독13	R1-162	1,690.0	-	1,690.0	-	R1-162-1	370.0	-	370.0	-	
						R1-162-2	330.0	-	330.0	-	
						R1-162-3	330.0	-	330.0	-	
						R1-162-4	330.0	-	330.0	-	
						R1-162-5	330.0	-	330.0	-	
단독13	R1-163	1,800.0	-	1,800.0	-	R1-163-1	360.0	-	360.0	-	
						R1-163-2	360.0	-	360.0	-	
						R1-163-3	360.0	-	360.0	-	
						R1-163-4	360.0	-	360.0	-	
						R1-163-5	360.0	-	360.0	-	
단독13	R1-164	616.0	-	616.0	-	R1-164-1	308.0	-	308.0	-	
						R1-164-2	308.0	-	308.0	-	
단독13	R1-165	605.0	-	605.0	-	R1-165-1	303.0	-	303.0	-	
						R1-165-2	302.0	-	302.0	-	
단독13	R1-166	670.0	-	670.0	-	R1-166-1	335.0	-	335.0	-	
						R1-166-2	335.0	-	335.0	-	
단독13	R1-167	716.0	-	716.0	-	R1-167-1	358.0	-	358.0	-	
						R1-167-2	358.0	-	358.0	-	
단독13	R1-168	736.0	-	736.0	-	R1-168-1	368.0	-	368.0	-	
						R1-168-2	368.0	-	368.0	-	
단독13	R1-169	830.0	-	830.0	-	R1-169-1	260.0	-	260.0	-	
						R1-169-2	260.0	-	260.0	-	
						R1-169-3	310.0	-	310.0	-	
단독13	R1-170	596.0	-	596.0	-	R1-170-1	298.0	-	298.0	-	
						R1-170-2	298.0	-	298.0	-	
단독13	R1-171	745.0	-	745.0	-	R1-171-1	374.0	-	374.0	-	
						R1-171-2	371.0	-	371.0	-	
단독13	R1-172	3,350.0	-	-	3,350.0	R1-172-1	335.0	-	-	335.0	
						R1-172-2	335.0	-	-	335.0	
						R1-172-3	335.0	-	-	335.0	
						R1-172-4	335.0	-	-	335.0	
						R1-172-5	335.0	-	-	335.0	
						R1-172-6	335.0	-	-	335.0	
						R1-172-7	335.0	-	-	335.0	
						R1-172-8	335.0	-	-	335.0	
						R1-172-9	335.0	-	-	335.0	
						R1-172-10	335.0	-	-	335.0	
단독13	R1-173	1,866.0	-	-	1,866.0	R1-173-1	314.0	-	-	314.0	

도면 번호	가구 번호	면적(m <sup>2</sup> )				획지 면적(m <sup>2</sup> )				비고	
		계	1단계	2단계	3단계	위치	면적(m <sup>2</sup> )				
							계	1단계	2단계		3단계
						R1-173-2	311.0	-	-	311.0	
						R1-173-3	310.0	-	-	310.0	
						R1-173-4	310.0	-	-	310.0	
						R1-173-5	311.0	-	-	311.0	
						R1-173-6	310.0	-	-	310.0	
단독13	R1-174	825.0	-	-	825.0	R1-174-1	275.0	-	-	275.0	
						R1-174-2	275.0	-	-	275.0	
						R1-174-3	275.0	-	-	275.0	
단독13	R1-175	1,017.0	-	-	1,017.0	R1-175-1	339.0	-	-	339.0	
						R1-175-2	339.0	-	-	339.0	
						R1-175-3	339.0	-	-	339.0	
단독13	R1-176	312.0	-	-	312.0	R1-176-1	312.0	-	-	312.0	
단독13	R1-177	1,562.0	-	-	1,562.0	R1-177-1	312.0	-	-	312.0	
						R1-177-2	312.0	-	-	312.0	
						R1-177-3	312.0	-	-	312.0	
						R1-177-4	312.0	-	-	312.0	
						R1-177-5	314.0	-	-	314.0	
단독13	R1-178	2,873.0	-	-	2,873.0	R1-178-1	319.0	-	-	319.0	
						R1-178-2	319.0	-	-	319.0	
						R1-178-3	319.0	-	-	319.0	
						R1-178-4	319.0	-	-	319.0	
						R1-178-5	319.0	-	-	319.0	
						R1-178-6	319.0	-	-	319.0	
						R1-178-7	319.0	-	-	319.0	
						R1-178-8	319.0	-	-	319.0	
						R1-178-9	321.0	-	-	321.0	
단독14	R2-1	3,549.0	-	-	3,549.0	R2-1-1	263.0	-	-	263.0	
						R2-1-2	263.0	-	-	263.0	
						R2-1-3	263.0	-	-	263.0	
						R2-1-4	263.0	-	-	263.0	
						R2-1-5	263.0	-	-	263.0	
						R2-1-6	263.0	-	-	263.0	
						R2-1-7	263.0	-	-	263.0	
						R2-1-8	285.0	-	-	285.0	
						R2-1-9	285.0	-	-	285.0	
						R2-1-10	285.0	-	-	285.0	
						R2-1-11	285.0	-	-	285.0	
						R2-1-12	285.0	-	-	285.0	
						R2-1-13	283.0	-	-	283.0	
단독14	R2-2	2,502.0	-	-	2,502.0	R2-2-1	288.0	-	-	288.0	
						R2-2-2	288.0	-	-	288.0	
						R2-2-3	288.0	-	-	288.0	
						R2-2-4	288.0	-	-	288.0	
						R2-2-5	339.0	-	-	339.0	
						R2-2-6	337.0	-	-	337.0	
						R2-2-7	337.0	-	-	337.0	
						R2-2-8	337.0	-	-	337.0	
단독14	R2-3	3,360.0	-	-	3,360.0	R2-3-1	280.0	-	-	280.0	
						R2-3-2	280.0	-	-	280.0	
						R2-3-3	280.0	-	-	280.0	
						R2-3-4	280.0	-	-	280.0	
						R2-3-5	280.0	-	-	280.0	
						R2-3-6	280.0	-	-	280.0	
						R2-3-7	280.0	-	-	280.0	
						R2-3-8	280.0	-	-	280.0	
						R2-3-9	280.0	-	-	280.0	
						R2-3-10	280.0	-	-	280.0	
						R2-3-11	280.0	-	-	280.0	
						R2-3-12	280.0	-	-	280.0	
단독14	R2-4	1,657.0	-	-	1,657.0	R2-4-1	274.0	-	-	274.0	
						R2-4-2	274.0	-	-	274.0	
						R2-4-3	274.0	-	-	274.0	
						R2-4-4	292.0	-	-	292.0	
						R2-4-5	269.0	-	-	269.0	
						R2-4-6	274.0	-	-	274.0	

도면 번호	가구 번호	면적(m <sup>2</sup> )				위치	획지 면적(m <sup>2</sup> )				비고
		계	1단계	2단계	3단계		계	1단계	2단계	3단계	
단독14	R2-125	1,194.0	-	-	1,194.0	R2-125-1	199.0	-	-	199.0	
						R2-125-2	199.0	-	-	199.0	
						R2-125-3	199.0	-	-	199.0	
						R2-125-4	199.0	-	-	199.0	
						R2-125-5	199.0	-	-	199.0	
						R2-125-6	199.0	-	-	199.0	
단독14	R2-126	1,194.0	-	-	1,194.0	R2-126-1	199.0	-	-	199.0	
						R2-126-2	199.0	-	-	199.0	
						R2-126-3	199.0	-	-	199.0	
						R2-126-4	199.0	-	-	199.0	
						R2-126-5	199.0	-	-	199.0	
						R2-126-6	199.0	-	-	199.0	
단독14	R2-127	885.0	-	-	885.0	R2-127-1	177.0	-	-	177.0	
						R2-127-2	177.0	-	-	177.0	
						R2-127-3	177.0	-	-	177.0	
						R2-127-4	177.0	-	-	177.0	
						R2-127-5	177.0	-	-	177.0	
단독14	R2-128	949.0	-	-	949.0	R2-128-1	190.0	-	-	190.0	
						R2-128-2	190.0	-	-	190.0	
						R2-128-3	190.0	-	-	190.0	
						R2-128-4	190.0	-	-	190.0	
						R2-128-5	189.0	-	-	189.0	
단독14	R2-129	1,487.0	-	-	1,487.0	R2-129-1	186.0	-	-	186.0	
						R2-129-2	186.0	-	-	186.0	
						R2-129-3	186.0	-	-	186.0	
						R2-129-4	186.0	-	-	186.0	
						R2-129-5	186.0	-	-	186.0	
						R2-129-6	186.0	-	-	186.0	
						R2-129-7	186.0	-	-	186.0	
						R2-129-8	185.0	-	-	185.0	
						R2-129-9	186.0	-	-	186.0	
단독14	R2-130	1,372.0	-	-	1,372.0	R2-130-1	196.0	-	-	196.0	
						R2-130-2	196.0	-	-	196.0	
						R2-130-3	196.0	-	-	196.0	
						R2-130-4	196.0	-	-	196.0	
						R2-130-5	196.0	-	-	196.0	
						R2-130-6	196.0	-	-	196.0	
						R2-130-7	196.0	-	-	196.0	
단독15	R2-6	2,570.0	-	-	2,570.0	R2-6-1	326.0	-	-	326.0	
						R2-6-2	326.0	-	-	326.0	
						R2-6-3	417.0	-	-	417.0	
						R2-6-4	264.0	-	-	264.0	
						R2-6-5	264.0	-	-	264.0	
						R2-6-6	294.0	-	-	294.0	
						R2-6-7	316.0	-	-	316.0	
						R2-6-8	363.0	-	-	363.0	
단독15	R2-7	2,256.0	-	-	2,256.0	R2-7-1	470.0	-	-	470.0	
						R2-7-2	402.0	-	-	402.0	
						R2-7-3	322.0	-	-	322.0	
						R2-7-4	294.0	-	-	294.0	
						R2-7-5	260.0	-	-	260.0	
						R2-7-6	254.0	-	-	254.0	
						R2-7-7	254.0	-	-	254.0	
단독15	R2-8	1,927.0	-	-	1,927.0	R2-8-1	276.0	-	-	276.0	
						R2-8-2	276.0	-	-	276.0	
						R2-8-3	275.0	-	-	275.0	
						R2-8-4	275.0	-	-	275.0	
						R2-8-5	275.0	-	-	275.0	
						R2-8-6	275.0	-	-	275.0	
						R2-8-7	275.0	-	-	275.0	
단독15	R2-9	1,727.0	-	-	1,727.0	R2-9-1	287.0	-	-	287.0	
						R2-9-2	288.0	-	-	288.0	
						R2-9-3	288.0	-	-	288.0	
						R2-9-4	288.0	-	-	288.0	
						R2-9-5	288.0	-	-	288.0	
						R2-9-6	288.0	-	-	288.0	

도면 번호	가구 번호	면적(m <sup>2</sup> )				위치	획지 면적(m <sup>2</sup> )				비고
		계	1단계	2단계	3단계		면적(m <sup>2</sup> )				
							계	1단계	2단계	3단계	
단독15	R2-10	1,686.0	-	-	1,686.0	R2-10-1	281.0	-	-	281.0	
						R2-10-2	281.0	-	-	281.0	
						R2-10-3	281.0	-	-	281.0	
						R2-10-4	281.0	-	-	281.0	
						R2-10-5	281.0	-	-	281.0	
						R2-10-6	281.0	-	-	281.0	
단독15	R2-11	2,160.0	-	-	2,160.0	R2-11-1	308.0	-	-	308.0	
						R2-11-2	308.0	-	-	308.0	
						R2-11-3	308.0	-	-	308.0	
						R2-11-4	308.0	-	-	308.0	
						R2-11-5	308.0	-	-	308.0	
						R2-11-6	308.0	-	-	308.0	
						R2-11-7	312.0	-	-	312.0	
단독15	R2-12	1,738.0	-	-	1,738.0	R2-12-1	246.0	-	-	246.0	
						R2-12-2	246.0	-	-	246.0	
						R2-12-3	246.0	-	-	246.0	
						R2-12-4	246.0	-	-	246.0	
						R2-12-5	246.0	-	-	246.0	
						R2-12-6	246.0	-	-	246.0	
						R2-12-7	262.0	-	-	262.0	
단독15	R2-13	2,595.0	-	-	2,595.0	R2-13-1	259.0	-	-	259.0	
						R2-13-2	259.0	-	-	259.0	
						R2-13-3	278.0	-	-	278.0	
						R2-13-4	250.0	-	-	250.0	
						R2-13-5	251.0	-	-	251.0	
						R2-13-6	251.0	-	-	251.0	
						R2-13-7	269.0	-	-	269.0	
						R2-13-8	260.0	-	-	260.0	
						R2-13-9	259.0	-	-	259.0	
						R2-13-10	259.0	-	-	259.0	
단독15	R2-14	788.0	-	-	788.0	R2-14-1	367.0	-	-	367.0	
						R2-14-2	421.0	-	-	421.0	
단독15	R2-15	915.0	-	-	915.0	R2-15-1	305.0	-	-	305.0	
						R2-15-2	305.0	-	-	305.0	
						R2-15-3	305.0	-	-	305.0	
단독15	R2-16	681.0	-	-	681.0	R2-16-1	341.0	-	-	341.0	
						R2-16-2	340.0	-	-	340.0	
단독15	R2-17	682.0	-	-	682.0	R2-17-1	341.0	-	-	341.0	
						R2-17-2	341.0	-	-	341.0	
단독17	R2-32	2,076.0	-	2,076.0	-	R2-32-1	284.0	-	284.0	-	
						R2-32-2	292.0	-	292.0	-	
						R2-32-3	300.0	-	300.0	-	
						R2-32-4	300.0	-	300.0	-	
						R2-32-5	300.0	-	300.0	-	
						R2-32-6	300.0	-	300.0	-	
						R2-32-7	300.0	-	300.0	-	
단독17	R2-33	2,152.0	-	2,152.0	-	R2-33-1	307.0	-	307.0	-	
						R2-33-2	307.0	-	307.0	-	
						R2-33-3	307.0	-	307.0	-	
						R2-33-4	307.0	-	307.0	-	
						R2-33-5	307.0	-	307.0	-	
						R2-33-6	307.0	-	307.0	-	
						R2-33-7	310.0	-	310.0	-	
단독17	R2-34	357.0	-	357.0	-	R2-34-1	357.0	-	357.0	-	
단독17	R2-35	1,210.0	-	1,210.0	-	R2-35-1	304.0	-	304.0	-	
						R2-35-2	304.0	-	304.0	-	
						R2-35-3	304.0	-	304.0	-	
						R2-35-4	298.0	-	298.0	-	
단독17	R2-36	2,400.0	-	2,400.0	-	R2-36-1	300.0	-	300.0	-	
						R2-36-2	300.0	-	300.0	-	
						R2-36-3	300.0	-	300.0	-	
						R2-36-4	300.0	-	300.0	-	
						R2-36-5	300.0	-	300.0	-	
						R2-36-6	300.0	-	300.0	-	
						R2-36-7	300.0	-	300.0	-	

도면 번호	가구 번호	면적(m <sup>2</sup> )				위치	획지 면적(m <sup>2</sup> )				비고
		계	1단계	2단계	3단계		계	1단계	2단계	3단계	
						R2-36-8	300.0	-	300.0	-	
단독17	R2-37	1,168.0	-	1,168.0	-	R2-37-1	390.0	-	390.0	-	
						R2-37-2	389.0	-	389.0	-	
						R2-37-3	389.0	-	389.0	-	
단독17	R2-38	2,382.0	-	2,382.0	-	R2-38-1	300.0	-	300.0	-	
						R2-38-2	300.0	-	300.0	-	
						R2-38-3	300.0	-	300.0	-	
						R2-38-4	286.0	-	286.0	-	
						R2-38-5	300.0	-	300.0	-	
						R2-38-6	296.0	-	296.0	-	
						R2-38-7	300.0	-	300.0	-	
						R2-38-8	300.0	-	300.0	-	
단독17	R2-39	1,094.0	-	1,094.0	-	R2-39-1	363.0	-	363.0	-	
						R2-39-2	367.0	-	367.0	-	
						R2-39-3	364.0	-	364.0	-	
단독18	R2-42	1,555.0	-	1,555.0	-	R2-42-1	364.0	-	364.0	-	
						R2-42-2	413.0	-	413.0	-	
						R2-42-3	413.0	-	413.0	-	
						R2-42-4	365.0	-	365.0	-	
단독18	R2-43	804.0	-	804.0	-	R2-43-1	268.0	-	268.0	-	
						R2-43-2	268.0	-	268.0	-	
						R2-43-3	268.0	-	268.0	-	
단독18	R2-44	1,217.0	-	1,217.0	-	R2-44-1	305.0	-	305.0	-	
						R2-44-2	304.0	-	304.0	-	
						R2-44-3	304.0	-	304.0	-	
						R2-44-4	304.0	-	304.0	-	
단독18	R2-45	857.0	-	857.0	-	R2-45-1	429.0	-	429.0	-	
						R2-45-2	428.0	-	428.0	-	
단독19	R2-46	1,594.0	-	1,594.0	-	R2-46-1	319.0	-	319.0	-	
						R2-46-2	319.0	-	319.0	-	
						R2-46-3	319.0	-	319.0	-	
						R2-46-4	318.0	-	318.0	-	
						R2-46-5	319.0	-	319.0	-	
단독19	R2-47	1,373.0	-	1,373.0	-	R2-47-1	343.0	-	343.0	-	
						R2-47-2	343.0	-	343.0	-	
						R2-47-3	343.0	-	343.0	-	
						R2-47-4	344.0	-	344.0	-	
단독19	R2-48	831.0	-	831.0	-	R2-48-1	416.0	-	416.0	-	
						R2-48-2	415.0	-	415.0	-	
단독19	R2-49	1,231.0	-	1,231.0	-	R2-49-1	308.0	-	308.0	-	
						R2-49-2	309.0	-	309.0	-	
						R2-49-3	308.0	-	308.0	-	
						R2-49-4	306.0	-	306.0	-	
단독19	R2-50	1,539.0	-	1,539.0	-	R2-50-1	308.0	-	308.0	-	
						R2-50-2	308.0	-	308.0	-	
						R2-50-3	309.0	-	309.0	-	
						R2-50-4	310.0	-	310.0	-	
						R2-50-5	304.0	-	304.0	-	
단독19	R2-51	840.0	-	840.0	-	R2-51-1	420.0	-	420.0	-	
						R2-51-2	420.0	-	420.0	-	
단독19	R2-52	336.0	-	336.0	-	R2-52-1	336.0	-	336.0	-	
단독19	R2-53	1,814.0	-	1,814.0	-	R2-53-1	302.0	-	302.0	-	
						R2-53-2	302.0	-	302.0	-	
						R2-53-3	302.0	-	302.0	-	
						R2-53-4	302.0	-	302.0	-	
						R2-53-5	302.0	-	302.0	-	
						R2-53-6	304.0	-	304.0	-	
단독19	R2-54	2,040.0	-	2,040.0	-	R2-54-1	335.0	-	335.0	-	
						R2-54-2	341.0	-	341.0	-	
						R2-54-3	341.0	-	341.0	-	
						R2-54-4	341.0	-	341.0	-	
						R2-54-5	341.0	-	341.0	-	
						R2-54-6	341.0	-	341.0	-	
단독19	R2-55	1,255.0	-	1,255.0	-	R2-55-1	314.0	-	314.0	-	
						R2-55-2	319.0	-	319.0	-	

도면 번호	가구 번호	면적(m <sup>2</sup> )				위치	획지 면적(m <sup>2</sup> )				비고
		계	1단계	2단계	3단계		계	1단계	2단계	3단계	
						R2-55-3	311.0	-	311.0	-	
						R2-55-4	311.0	-	311.0	-	
단독19	R2-56	2,205.0	-	2,205.0	-	R2-56-1	315.0	-	315.0	-	
						R2-56-2	315.0	-	315.0	-	
						R2-56-3	315.0	-	315.0	-	
						R2-56-4	315.0	-	315.0	-	
						R2-56-5	315.0	-	315.0	-	
						R2-56-6	315.0	-	315.0	-	
						R2-56-7	315.0	-	315.0	-	
단독19	R2-57	312.0	-	312.0	-	R2-57-1	312.0	-	312.0	-	
단독19	R2-58	440.0	-	440.0	-	R2-58-1	440.0	-	440.0	-	
단독19	R2-59	1,408.0	-	1,408.0	-	R2-59-1	355.0	-	355.0	-	
						R2-59-2	360.0	-	360.0	-	
						R2-59-3	360.0	-	360.0	-	
						R2-59-4	333.0	-	333.0	-	
단독19	R2-60	1,167.0	-	1,167.0	-	R2-60-1	387.0	-	387.0	-	
						R2-60-2	387.0	-	387.0	-	
						R2-60-3	393.0	-	393.0	-	
단독19	R2-61	1,828.0	-	1,828.0	-	R2-61-1	301.0	-	301.0	-	
						R2-61-2	303.0	-	303.0	-	
						R2-61-3	303.0	-	303.0	-	
						R2-61-4	303.0	-	303.0	-	
						R2-61-5	285.0	-	285.0	-	
						R2-61-6	333.0	-	333.0	-	
단독19	R2-62	1,678.0	-	1,678.0	-	R2-62-1	324.0	-	324.0	-	
						R2-62-2	337.0	-	337.0	-	
						R2-62-3	337.0	-	337.0	-	
						R2-62-4	339.0	-	339.0	-	
						R2-62-5	341.0	-	341.0	-	
단독19	R2-63	1,243.0	-	1,243.0	-	R2-63-1	309.0	-	309.0	-	
						R2-63-2	307.0	-	307.0	-	
						R2-63-3	312.0	-	312.0	-	
						R2-63-4	315.0	-	315.0	-	
단독19	R2-64	1,764.0	-	1,764.0	-	R2-64-1	351.0	-	351.0	-	
						R2-64-2	351.0	-	351.0	-	
						R2-64-3	351.0	-	351.0	-	
						R2-64-4	351.0	-	351.0	-	
						R2-64-5	360.0	-	360.0	-	
단독19	R2-65	3,188.0	-	3,188.0	-	R2-65-1	319.0	-	319.0	-	
						R2-65-2	319.0	-	319.0	-	
						R2-65-3	319.0	-	319.0	-	
						R2-65-4	319.0	-	319.0	-	
						R2-65-5	319.0	-	319.0	-	
						R2-65-6	309.0	-	309.0	-	
						R2-65-7	328.0	-	328.0	-	
						R2-65-8	319.0	-	319.0	-	
						R2-65-9	318.0	-	318.0	-	
						R2-65-10	319.0	-	319.0	-	
단독19	R2-66	522.0	-	522.0	-	R2-66-1	261.0	-	261.0	-	
						R2-66-2	261.0	-	261.0	-	
단독19	R2-67	1,903.0	-	1,903.0	-	R2-67-1	319.0	-	319.0	-	
						R2-67-2	313.0	-	313.0	-	
						R2-67-3	317.0	-	317.0	-	
						R2-67-4	316.0	-	316.0	-	
						R2-67-5	319.0	-	319.0	-	
						R2-67-6	319.0	-	319.0	-	
단독19	R2-68	1,376.0	-	1,376.0	-	R2-68-1	344.0	-	344.0	-	
						R2-68-2	344.0	-	344.0	-	
						R2-68-3	327.0	-	327.0	-	
						R2-68-4	361.0	-	361.0	-	
단독19	R2-69	1,975.0	-	1,975.0	-	R2-69-1	370.0	-	370.0	-	
						R2-69-2	370.0	-	370.0	-	
						R2-69-3	371.0	-	371.0	-	
						R2-69-4	394.0	-	394.0	-	
						R2-69-5	470.0	-	470.0	-	



도면 번호	가구 번호	면적(m <sup>2</sup> )				획지 면적(m <sup>2</sup> )				비고	
		계	1단계	2단계	3단계	위치	면적(m <sup>2</sup> )				
							계	1단계	2단계		3단계
단독19	R2-70	824.0	-	824.0	-	R2-70-1	409.0	-	409.0	-	
						R2-70-2	415.0	-	415.0	-	
단독20	R2-71	323.0	-	323.0	-	R2-71-1	323.0	-	323.0	-	
단독20	R2-72	644.0	-	644.0	-	R2-72-1	322.0	-	322.0	-	
						R2-72-2	322.0	-	322.0	-	
단독20	R2-73	1,964.0	-	1,964.0	-	R2-73-1	326.0	-	326.0	-	
						R2-73-2	326.0	-	326.0	-	
						R2-73-3	326.0	-	326.0	-	
						R2-73-4	326.0	-	326.0	-	
						R2-73-5	330.0	-	330.0	-	
						R2-73-6	330.0	-	330.0	-	
단독20	R2-74	942.0	-	942.0	-	R2-74-1	314.0	-	314.0	-	
						R2-74-2	314.0	-	314.0	-	
						R2-74-3	314.0	-	314.0	-	
단독20	R2-75	1,904.0	-	1,904.0	-	R2-75-1	318.0	-	318.0	-	
						R2-75-2	318.0	-	318.0	-	
						R2-75-3	317.0	-	317.0	-	
						R2-75-4	317.0	-	317.0	-	
						R2-75-5	317.0	-	317.0	-	
						R2-75-6	317.0	-	317.0	-	
단독20	R2-76	960.0	-	960.0	-	R2-76-1	320.0	-	320.0	-	
						R2-76-2	320.0	-	320.0	-	
						R2-76-3	320.0	-	320.0	-	
단독20	R2-77	1,922.0	-	1,922.0	-	R2-77-1	321.0	-	321.0	-	
						R2-77-2	320.0	-	320.0	-	
						R2-77-3	320.0	-	320.0	-	
						R2-77-4	320.0	-	320.0	-	
						R2-77-5	320.0	-	320.0	-	
						R2-77-6	321.0	-	321.0	-	
단독20	R2-78	1,264.0	-	1,264.0	-	R2-78-1	316.0	-	316.0	-	
						R2-78-2	316.0	-	316.0	-	
						R2-78-3	316.0	-	316.0	-	
						R2-78-4	316.0	-	316.0	-	
단독20	R2-79	1,163.0	-	1,163.0	-	R2-79-1	387.0	-	387.0	-	
						R2-79-2	388.0	-	388.0	-	
						R2-79-3	388.0	-	388.0	-	
단독20	R2-80	1,050.0	-	1,050.0	-	R2-80-1	324.0	-	324.0	-	
						R2-80-2	363.0	-	363.0	-	
						R2-80-3	363.0	-	363.0	-	
단독20	R2-81	960.0	-	960.0	-	R2-81-1	320.0	-	320.0	-	
						R2-81-2	320.0	-	320.0	-	
						R2-81-3	320.0	-	320.0	-	
단독20	R2-82	641.0	-	641.0	-	R2-82-1	320.0	-	320.0	-	
						R2-82-2	321.0	-	321.0	-	
단독20	R2-83	775.0	-	775.0	-	R2-83-1	388.0	-	388.0	-	
						R2-83-2	387.0	-	387.0	-	
단독20	R2-84	641.0	-	641.0	-	R2-84-1	320.0	-	320.0	-	
						R2-84-2	321.0	-	321.0	-	
단독20	R2-85	873.0	-	873.0	-	R2-85-1	287.0	-	287.0	-	
						R2-85-2	299.0	-	299.0	-	
						R2-85-3	287.0	-	287.0	-	
						R2-85-4	287.0	-	287.0	-	
단독20	R2-86	1,128.0	-	1,128.0	-	R2-86-1	282.0	-	282.0	-	
						R2-86-2	282.0	-	282.0	-	
						R2-86-3	282.0	-	282.0	-	
						R2-86-4	282.0	-	282.0	-	
단독21	R2-87	1,752.0	-	-	1,752.0	R2-87-1	340.0	-	-	340.0	
						R2-87-2	353.0	-	-	353.0	
						R2-87-3	353.0	-	-	353.0	
						R2-87-4	353.0	-	-	353.0	
						R2-87-5	353.0	-	-	353.0	
단독21	R2-88	2,594.0	-	-	2,594.0	R2-88-1	326.0	-	-	326.0	
						R2-88-2	324.0	-	-	324.0	
						R2-88-3	324.0	-	-	324.0	
						R2-88-4	324.0	-	-	324.0	
						R2-88-5	324.0	-	-	324.0	

도면 번호	가구 번호	면적(m <sup>2</sup> )				획지					비고
		계	1단계	2단계	3단계	위치	면적(m <sup>2</sup> )				
							계	1단계	2단계	3단계	
						R2-88-6	328.0	-	-	328.0	
						R2-88-7	320.0	-	-	320.0	
						R2-88-8	324.0	-	-	324.0	
단독21	R2-89	5,454.0	-	-	5,454.0	R2-89-1	294.0	-	-	294.0	
						R2-89-2	294.0	-	-	294.0	
						R2-89-3	294.0	-	-	294.0	
						R2-89-4	371.0	-	-	371.0	
						R2-89-5	413.0	-	-	413.0	
						R2-89-6	366.0	-	-	366.0	
						R2-89-7	366.0	-	-	366.0	
						R2-89-8	531.0	-	-	531.0	
						R2-89-9	323.0	-	-	323.0	
						R2-89-10	328.0	-	-	328.0	
						R2-89-11	469.0	-	-	469.0	
						R2-89-12	323.0	-	-	323.0	
						R2-89-13	430.0	-	-	430.0	
						R2-89-14	328.0	-	-	328.0	
						R2-89-15	324.0	-	-	324.0	
단독21	R2-90	1,548.0	-	-	1,548.0	R2-90-1	307.0	-	-	307.0	
						R2-90-2	307.0	-	-	307.0	
						R2-90-3	302.0	-	-	302.0	
						R2-90-4	307.0	-	-	307.0	
						R2-90-5	325.0	-	-	325.0	
단독21	R2-91	2,098.0	-	-	2,098.0	R2-91-1	352.0	-	-	352.0	
						R2-91-2	352.0	-	-	352.0	
						R2-91-3	333.0	-	-	333.0	
						R2-91-4	336.0	-	-	336.0	
						R2-91-5	377.0	-	-	377.0	
						R2-91-6	348.0	-	-	348.0	
단독21	R2-92	952.0	-	-	952.0	R2-92-1	316.0	-	-	316.0	
						R2-92-2	321.0	-	-	321.0	
						R2-92-3	315.0	-	-	315.0	
단독21	R2-93	1,755.0	-	-	1,755.0	R2-93-1	300.0	-	-	300.0	
						R2-93-2	285.0	-	-	285.0	
						R2-93-3	296.0	-	-	296.0	
						R2-93-4	295.0	-	-	295.0	
						R2-93-5	295.0	-	-	295.0	
						R2-93-6	284.0	-	-	284.0	
단독21	R2-94	1,550.0	-	-	1,550.0	R2-94-1	310.0	-	-	310.0	
						R2-94-2	310.0	-	-	310.0	
						R2-94-3	310.0	-	-	310.0	
						R2-94-4	310.0	-	-	310.0	
						R2-94-5	310.0	-	-	310.0	
단독21	R2-95	1,606.0	-	-	1,606.0	R2-95-1	336.0	-	-	336.0	
						R2-95-2	325.0	-	-	325.0	
						R2-95-3	331.0	-	-	331.0	
						R2-95-4	309.0	-	-	309.0	
						R2-95-5	305.0	-	-	305.0	
단독21	R2-96	2,306.0	-	-	2,306.0	R2-96-1	300.0	-	-	300.0	
						R2-96-2	302.0	-	-	302.0	
						R2-96-3	281.0	-	-	281.0	
						R2-96-4	281.0	-	-	281.0	
						R2-96-5	281.0	-	-	281.0	
						R2-96-6	280.0	-	-	280.0	
						R2-96-7	280.0	-	-	280.0	
						R2-96-8	301.0	-	-	301.0	
단독21	R2-97	2,181.0	-	-	2,181.0	R2-97-1	366.0	-	-	366.0	
						R2-97-2	361.0	-	-	361.0	
						R2-97-3	367.0	-	-	367.0	
						R2-97-4	364.0	-	-	364.0	
						R2-97-5	365.0	-	-	365.0	
						R2-97-6	358.0	-	-	358.0	
단독22	R3-1	14,413.0	-	-	14,413.0	R3-1	14,413.0	-	-	14,413.0	블럭형
단독22	R3-2	10,998.0	-	-	10,998.0	R3-2	10,998.0	-	-	10,998.0	블럭형
단독23	R3-3	18,421.0	-	-	18,421.0	R3-3	18,421.0	-	-	18,421.0	블럭형

도면 번호	가구 번호	면적(m <sup>2</sup> )				위치	획지 면적(m <sup>2</sup> )				비고
		계	1단계	2단계	3단계		면적(m <sup>2</sup> )				
							계	1단계	2단계	3단계	
단독23	R3-4	5,971.0	-	-	5,971.0	R3-4	5,971.0	-	-	5,971.0	블럭형
단독23	R3-5	5,951.0	-	-	5,951.0	R3-5	5,951.0	-	-	5,951.0	블럭형
단독23	R3-6	5,357.0	-	-	5,357.0	R3-6	5,357.0	-	-	5,357.0	블럭형
단독24	R3-8	8,605.0	-	-	8,605.0	R3-8	8,605.0	-	-	8,605.0	블럭형
단독24	R3-9	9,504.0	-	-	9,504.0	R3-9	9,504.0	-	-	9,504.0	블럭형
단독24	R3-10	9,260.0	-	-	9,260.0	R3-10	9,260.0	-	-	9,260.0	블럭형
단독25	R3-11	3,603.0	-	-	3,603.0	R3-11	3,603.0	-	-	3,603.0	블럭형
단독25	R3-12	6,309.0	-	-	6,309.0	R3-12	6,309.0	-	-	6,309.0	블럭형
단독25	R3-13	6,240.0	-	-	6,240.0	R3-13	6,240.0	-	-	6,240.0	블럭형
단독25	R3-14	6,249.0	-	-	6,249.0	R3-14	6,249.0	-	-	6,249.0	블럭형
단독25	R3-15	4,451.0	-	-	4,451.0	R3-15	4,451.0	-	-	4,451.0	블럭형
단독26	R3-16	5,548.0	-	-	5,548.0	R3-16	5,548.0	-	-	5,548.0	블럭형
단독26	R3-17	5,508.0	-	-	5,508.0	R3-17	5,508.0	-	-	5,508.0	블럭형
단독26	R3-18	3,602.0	-	-	3,602.0	R3-18	3,602.0	-	-	3,602.0	블럭형
단독26	R3-19	4,747.0	-	-	4,747.0	R3-19	4,747.0	-	-	4,747.0	블럭형
단독26	R3-20	5,586.0	-	-	5,586.0	R3-20	5,586.0	-	-	5,586.0	블럭형
단독24	R3-21	3,903.0	-	-	3,903.0	R3-21	3,903.0	-	-	3,903.0	블럭형
단독27	R2-98	2,796.9	2,796.9	-	-	R2-98-1	366.0	366.0	-	-	2033-3
						R2-98-2	372.0	372.0	-	-	2033-4
						R2-98-3	372.0	372.0	-	-	2033-5
						R2-98-4	337.0	337.0	-	-	2033-6
						R2-98-5	337.0	337.0	-	-	2033-7
						R2-98-6	337.0	337.0	-	-	2033-8
						R2-98-7	337.0	337.0	-	-	2033-9
						R2-98-8	338.9	338.9	-	-	2033-10
단독27	R2-99	2,483.1	2,483.1	-	-	R2-99-1	309.8	309.8	-	-	2049-1
						R2-99-2	310.8	310.8	-	-	2049-2
						R2-99-3	310.8	310.8	-	-	2049-3
						R2-99-4	310.9	310.9	-	-	2049-4
						R2-99-5	310.0	310.0	-	-	2049-5
						R2-99-6	310.0	310.0	-	-	2049-6
						R2-99-7	310.9	310.9	-	-	2049-7
						R2-99-8	309.9	309.9	-	-	2049-8
단독27	R2-100	639.6	639.6	-	-	R2-100-1	320.8	320.8	-	-	2047-1
						R2-100-2	318.8	318.8	-	-	2047-2
단독27	R2-101	638.4	638.4	-	-	R2-101-1	319.2	319.2	-	-	2047-4
						R2-101-2	319.2	319.2	-	-	2047-5
단독27	R2-102	1,533.2	1,533.2	-	-	R2-102-1	305.9	305.9	-	-	2035-1
						R2-102-2	307.8	307.8	-	-	2035-2
						R2-102-3	307.9	307.9	-	-	2035-3
						R2-102-4	305.8	305.8	-	-	2035-4
						R2-102-5	305.8	305.8	-	-	2035-5
단독27	R2-103	1,318.4	1,318.4	-	-	R2-103-1	329.6	329.6	-	-	2036-4
						R2-103-2	329.6	329.6	-	-	2036-3
						R2-103-3	329.6	329.6	-	-	2036-2
						R2-103-4	329.6	329.6	-	-	2036-1
단독27	R2-104	1,772.0	1,772.0	-	-	R2-104-1	353.0	353.0	-	-	2050-1
						R2-104-2	355.0	355.0	-	-	2050-2
						R2-104-3	355.0	355.0	-	-	2050-3
						R2-104-4	355.0	355.0	-	-	2050-4
						R2-104-5	354.0	354.0	-	-	2050-5
단독28	R2-105	784.0	-	784.0	-	R2-105-1	392.0	-	392.0	-	생태형
						R2-105-2	392.0	-	392.0	-	생태형
단독28	R2-106	780.0	-	780.0	-	R2-106-1	390.0	-	390.0	-	생태형
						R2-106-2	390.0	-	390.0	-	생태형
단독28	R2-107	1,260.0	-	1,260.0	-	R2-107-1	420.0	-	420.0	-	생태형
						R2-107-2	420.0	-	420.0	-	생태형
						R2-107-3	420.0	-	420.0	-	생태형
단독28	R2-108	420.0	-	420.0	-	R2-108-1	420.0	-	420.0	-	생태형
단독28	R2-109	1,928.0	-	1,928.0	-	R2-109-1	390.0	-	390.0	-	생태형
						R2-109-2	390.0	-	390.0	-	생태형
						R2-109-3	383.0	-	383.0	-	생태형
						R2-109-4	383.0	-	383.0	-	생태형
						R2-109-5	382.0	-	382.0	-	생태형
단독28	R2-110	1,200.0	-	1,200.0	-	R2-110-1	394.0	-	394.0	-	생태형

도면 번호	가구 번호	면적(m <sup>2</sup> )				획지				비고	
		계	1단계	2단계	3단계	위치	면적(m <sup>2</sup> )				
							계	1단계	2단계		3단계
						R2-110-2	403.0	-	403.0	-	생태형
						R2-110-3	403.0	-	403.0	-	생태형
단독28	R2-111	783.0	-	783.0	-	R2-111-1	392.0	-	392.0	-	생태형
						R2-111-2	391.0	-	391.0	-	생태형
단독28	R2-112	774.0	-	774.0	-	R2-112-1	387.0	-	387.0	-	생태형
						R2-112-2	387.0	-	387.0	-	생태형
단독28	R2-113	1,226.0	-	1,226.0	-	R2-113-1	408.0	-	408.0	-	생태형
						R2-113-2	409.0	-	409.0	-	생태형
						R2-113-3	409.0	-	409.0	-	생태형
단독28	R2-114	2,370.0	-	2,370.0	-	R2-114-1	397.0	-	397.0	-	생태형
						R2-114-2	397.0	-	397.0	-	생태형
						R2-114-3	397.0	-	397.0	-	생태형
						R2-114-4	393.0	-	393.0	-	생태형
						R2-114-5	393.0	-	393.0	-	생태형
						R2-114-6	393.0	-	393.0	-	생태형
단독28	R2-115	1,080.0	-	1,080.0	-	R2-115-1	360.0	-	360.0	-	생태형
						R2-115-2	360.0	-	360.0	-	생태형
						R2-115-3	360.0	-	360.0	-	생태형
단독28	R2-116	1,078.0	-	1,078.0	-	R2-116-1	359.0	-	359.0	-	생태형
						R2-116-2	359.0	-	359.0	-	생태형
						R2-116-3	360.0	-	360.0	-	생태형
단독28	R2-117	750.0	-	750.0	-	R2-117-1	375.0	-	375.0	-	생태형
						R2-117-2	375.0	-	375.0	-	생태형
단독28	R2-118	355.0	-	355.0	-	R2-118-1	355.0	-	355.0	-	생태형
단독28	R2-119	802.0	-	802.0	-	R2-119-1	401.0	-	401.0	-	생태형
						R2-119-2	401.0	-	401.0	-	생태형
단독28	R2-120	1,425.0	-	1,425.0	-	R2-120-1	356.0	-	356.0	-	생태형
						R2-120-2	356.0	-	356.0	-	생태형
						R2-120-3	356.0	-	356.0	-	생태형
						R2-120-4	357.0	-	357.0	-	생태형
단독28	R2-121	1,490.0	-	1,490.0	-	R2-121-1	374.0	-	374.0	-	생태형
						R2-121-2	372.0	-	372.0	-	생태형
						R2-121-3	372.0	-	372.0	-	생태형
						R2-121-4	372.0	-	372.0	-	생태형
단독28	R2-122	813.0	-	813.0	-	R2-122-1	407.0	-	407.0	-	생태형
						R2-122-2	406.0	-	406.0	-	생태형
단독28	R2-123	1,460.0	-	1,460.0	-	R2-123-1	365.0	-	365.0	-	생태형
						R2-123-2	365.0	-	365.0	-	생태형
						R2-123-3	365.0	-	365.0	-	생태형
						R2-123-4	365.0	-	365.0	-	생태형
단독28	R2-124	446.0	-	446.0	-	R2-124-1	446.0	-	446.0	-	생태형
단독29	R1-182	697.0	697.0	-	-	R1-182-1	349.0	349.0	-	-	6918
						R1-182-2	348.0	348.0	-	-	6918-1
단독30	R1-183	1,333.0	-	1,333.0	-	R1-183-1	266.0	-	266.0	-	
						R1-183-2	266.0	-	266.0	-	
						R1-183-3	267.0	-	267.0	-	
						R1-183-4	267.0	-	267.0	-	
						R1-183-5	267.0	-	267.0	-	

■ 변경

도면 번호	가구 번호	면적(m <sup>2</sup> )				획지				비고	
		계	1단계	2단계	3단계	위치	면적(m <sup>2</sup> )				
							계	1단계	2단계		3단계
합계		556,919.2	175,161.1	151,921.1	229,837.0	1,317획지	556,919.2	175,161.1	151,921.1	229,837.0	
단독1	R1-1	2,324.0	2,324.0	-	-	R1-1-1	332.0	332.0	-	-	6919-2
						R1-1-2	332.0	332.0	-	-	6919-3
						R1-1-3	332.0	332.0	-	-	6919-4
						R1-1-4	332.0	332.0	-	-	6919-5
						R1-1-5	332.0	332.0	-	-	6919-6
						R1-1-6	332.0	332.0	-	-	6919-7
						R1-1-7	332.0	332.0	-	-	6919-8
단독1	R1-2	1,156.4	1,156.4	-	-	R1-2-1	261.8	261.8	-	-	6918-2
						R1-2-2	261.8	261.8	-	-	6918-3
						R1-2-3	361.1	361.1	-	-	6918-4

도면 번호	가구 번호	면적(m <sup>2</sup> )				위치	획지 면적(m <sup>2</sup> )				비고
		계	1단계	2단계	3단계		계	1단계	2단계	3단계	
						R1-2-4	271.7	271.7	-	-	6918-5
단독1	R1-3	971.2	971.2	-	-	R1-3-1	323.7	323.7	-	-	6918-7
						R1-3-2	323.7	323.7	-	-	6918-8
						R1-3-3	323.8	323.8	-	-	6918-9
단독1	R1-4	911.9	911.9	-	-	R1-4-1	302.6	302.6	-	-	6918-11
						R1-4-2	304.7	304.7	-	-	6918-12
						R1-4-3	304.6	304.6	-	-	6918-13
단독1	R1-5	1,788.1	1,788.1	-	-	R1-5-1	262.4	262.4	-	-	6918-15
						R1-5-2	262.4	262.4	-	-	6918-16
						R1-5-3	357.8	357.8	-	-	6918-17
						R1-5-4	380.8	380.8	-	-	6918-18
						R1-5-5	262.4	262.4	-	-	6918-19
						R1-5-6	262.3	262.3	-	-	6918-20
단독2	R1-6	1,536.7	-	1,536.7	-	R1-6-1	307.0	-	307.0	-	6889-4
						R1-6-2	307.1	-	307.1	-	6889-5
						R1-6-3	306.6	-	306.6	-	6889-6
						R1-6-4	307.0	-	307.0	-	6889-7
						R1-6-5	309.0	-	309.0	-	6889-8
단독2	R1-7	1,582.6	-	1,582.6	-	R1-7-1	264.2	-	264.2	-	6889-12
						R1-7-2	263.8	-	263.8	-	6889-11
						R1-7-3	264.0	-	264.0	-	6889-10
						R1-7-4	263.3	-	263.3	-	6889-15
						R1-7-5	263.7	-	263.7	-	6889-14
						R1-7-6	263.6	-	263.6	-	6889-13
단독2	R1-8	2,200.6	-	2,200.6	-	R1-8-1	367.2	-	367.2	-	6890-7
						R1-8-2	366.9	-	366.9	-	6890-8
						R1-8-3	365.8	-	365.8	-	6890-9
						R1-8-4	366.1	-	366.1	-	6890-10
						R1-8-5	367.4	-	367.4	-	6890-11
						R1-8-6	367.2	-	367.2	-	6890-12
단독2	R1-9	705.6	-	705.6	-	R1-9-1	353.1	-	353.1	-	6891-4
						R1-9-2	352.5	-	352.5	-	6891-5
단독2	R1-10	2,821.9	-	2,821.9	-	R1-10-1	353.1	-	353.1	-	6892-3
						R1-10-2	355.0	-	355.0	-	6892-4
						R1-10-3	263.2	-	263.2	-	6892-5
						R1-10-4	242.5	-	242.5	-	6892-6
						R1-10-5	282.0	-	282.0	-	6892-7
						R1-10-6	263.9	-	263.9	-	6892-8
						R1-10-7	353.5	-	353.5	-	6892-9
						R1-10-8	354.3	-	354.3	-	6892-1
						R1-10-9	354.4	-	354.4	-	6892-2
단독2	R1-11	1,227.3	-	1,227.3	-	R1-11-1	264.4	-	264.4	-	6892-11
						R1-11-2	264.4	-	264.4	-	6892-12
						R1-11-3	264.3	-	264.3	-	6892-13
						R1-11-4	434.2	-	434.2	-	6892-14
단독2	R1-12	677.4	-	677.4	-	R1-12-1	338.4	-	338.4	-	6891-6
						R1-12-2	339.0	-	339.0	-	6891-7
단독2	R1-13	354.5	-	354.5	-	R1-13-1	354.5	-	354.5	-	6891-9
단독2	R1-14	1,043.2	-	1,043.2	-	R1-14-1	348.2	-	348.2	-	6891-11
						R1-14-2	347.5	-	347.5	-	6891-12
						R1-14-3	347.5	-	347.5	-	6891-13
단독2	R1-15	885.7	-	885.7	-	R1-15-1	295.2	-	295.2	-	6891-15
						R1-15-2	296.2	-	296.2	-	6891-16
						R1-15-3	294.3	-	294.3	-	6891-17
단독2	R1-16	1,390.3	-	1,390.3	-	R1-16-1	352.4	-	352.4	-	6896-15
						R1-16-2	352.3	-	352.3	-	6896-14
						R1-16-3	352.3	-	352.3	-	6896-13
						R1-16-4	333.3	-	333.3	-	6896-12
단독2	R1-17	1,225.0	-	1,225.0	-	R1-17-1	264.0	-	264.0	-	6892-16
						R1-17-2	263.3	-	263.3	-	6892-17
						R1-17-3	262.7	-	262.7	-	6892-18
						R1-17-4	435.0	-	435.0	-	6892-19
단독2	R1-18	2,628.9	-	2,628.9	-	R1-18-1	351.1	-	351.1	-	6892-23
						R1-18-2	328.1	-	328.1	-	6892-22
						R1-18-3	328.2	-	328.2	-	6892-21

도면 번호	가구 번호	면적(m <sup>2</sup> )				위치	획지 면적(m <sup>2</sup> )				비고
		계	1단계	2단계	3단계		계	1단계	2단계	3단계	
						R1-18-4	327.8	-	327.8	-	6892-20
						R1-18-5	328.4	-	328.4	-	6892-27
						R1-18-6	328.5	-	328.5	-	6892-26
						R1-18-7	328.0	-	328.0	-	6892-25
						R1-18-8	308.8	-	308.8	-	6892-24
단독2	R1-19	1,583.7	-	1,583.7	-	R1-19-1	332.8	-	332.8	-	6896-10
						R1-19-2	312.7	-	312.7	-	6896-9
						R1-19-3	312.8	-	312.8	-	6896-8
						R1-19-4	312.7	-	312.7	-	6896-7
						R1-19-5	312.7	-	312.7	-	6896-6
단독2	R1-20	1,274.8	-	1,274.8	-	R1-20-1	317.9	-	317.9	-	6892-28
						R1-20-2	319.0	-	319.0	-	6892-29
						R1-20-3	318.9	-	318.9	-	6892-30
						R1-20-4	319.0	-	319.0	-	6892-31
단독2	R1-21	360.0	-	360.0	-	R1-21-1	360.0	-	360.0	-	6892-33
단독3	R1-22	1,679.7	1,679.7	-	-	R1-22-1	330.6	330.6	-	-	626-8
						R1-22-2	273.6	273.6	-	-	626-7
						R1-22-3	273.5	273.5	-	-	626-6
						R1-22-4	273.5	273.5	-	-	626-5
						R1-22-5	255.6	255.6	-	-	626-4
						R1-22-6	272.9	272.9	-	-	626-3
단독3	R1-23	1,309.2	1,309.2	-	-	R1-23-1	328.3	328.3	-	-	627-1
						R1-23-2	326.0	326.0	-	-	627-2
						R1-23-3	327.2	327.2	-	-	627-3
						R1-23-4	327.7	327.7	-	-	627-4
단독3	R1-24	1,352.9	1,352.9	-	-	R1-24-1	338.4	338.4	-	-	628-1
						R1-24-2	337.1	337.1	-	-	628-2
						R1-24-3	338.1	338.1	-	-	628-3
						R1-24-4	339.3	339.3	-	-	628-4
단독3	R1-25	1,355.9	1,355.9	-	-	R1-25-1	339.9	339.9	-	-	628-6
						R1-25-2	338.6	338.6	-	-	628-7
						R1-25-3	338.0	338.0	-	-	628-8
						R1-25-4	339.4	339.4	-	-	628-9
단독3	R1-26	1,271.2	1,271.2	-	-	R1-26-1	318.2	318.2	-	-	625-2
						R1-26-2	318.3	318.3	-	-	625-3
						R1-26-3	318.4	318.4	-	-	625-4
						R1-26-4	316.3	316.3	-	-	625-5
단독3	R1-27	2,510.6	2,510.6	-	-	R1-27-1	310.4	310.4	-	-	674-1
						R1-27-2	308.3	308.3	-	-	674-2
						R1-27-3	321.8	321.8	-	-	674-3
						R1-27-4	308.1	308.1	-	-	674-4
						R1-27-5	317.2	317.2	-	-	674-6
						R1-27-6	316.3	316.3	-	-	674-7
						R1-27-7	316.6	316.6	-	-	674-8
						R1-27-8	311.9	311.9	-	-	674-9
단독3	R1-28	2,594.0	2,594.0	-	-	R1-28-1	261.4	261.4	-	-	629-1
						R1-28-2	260.0	260.0	-	-	629-2
						R1-28-3	260.1	260.1	-	-	629-3
						R1-28-4	260.5	260.5	-	-	629-4
						R1-28-5	248.9	248.9	-	-	629-5
						R1-28-6	259.6	259.6	-	-	629-6
						R1-28-7	260.2	260.2	-	-	629-7
						R1-28-8	260.8	260.8	-	-	629-8
						R1-28-9	260.6	260.6	-	-	629-9
						R1-28-10	261.9	261.9	-	-	629-10
단독3	R1-29	2,568.2	2,568.2	-	-	R1-29-1	321.7	321.7	-	-	633-12
						R1-29-2	320.9	320.9	-	-	633-13
						R1-29-3	320.8	320.8	-	-	633-14
						R1-29-4	321.5	321.5	-	-	633-15
						R1-29-5	318.5	318.5	-	-	633-6
						R1-29-6	321.3	321.3	-	-	633-7
						R1-29-7	321.3	321.3	-	-	633-8
						R1-29-8	322.2	322.2	-	-	633-9
단독3	R1-30	696.5	696.5	-	-	R1-30-1	347.8	347.8	-	-	625-7
						R1-30-2	348.7	348.7	-	-	625-8

도면 번호	가구 번호	면적(m <sup>2</sup> )				위치	획지 면적(m <sup>2</sup> )				비고
		계	1단계	2단계	3단계		계	1단계	2단계	3단계	
단독3	R1-31	1,637.9	1,637.9	-	-	R1-31-1	274.9	274.9	-	-	624-2
						R1-31-2	274.1	274.1	-	-	624-3
						R1-31-3	273.4	273.4	-	-	624-4
						R1-31-4	272.6	272.6	-	-	624-5
						R1-31-5	274.2	274.2	-	-	624-6
						R1-31-6	268.7	268.7	-	-	624-7
단독3	R1-32	1,593.9	1,593.9	-	-	R1-32-1	264.9	264.9	-	-	631-2
						R1-32-2	266.2	266.2	-	-	631-3
						R1-32-3	266.7	266.7	-	-	631-4
						R1-32-4	264.3	264.3	-	-	631-6
						R1-32-5	265.7	265.7	-	-	631-7
						R1-32-6	266.1	266.1	-	-	631-1
단독3	R1-33	2,321.7	2,321.7	-	-	R1-33-1	290.2	290.2	-	-	630-2
						R1-33-2	291.1	291.1	-	-	630-3
						R1-33-3	290.3	290.3	-	-	630-4
						R1-33-4	288.8	288.8	-	-	630-5
						R1-33-5	291.0	291.0	-	-	630-6
						R1-33-6	290.8	290.8	-	-	630-7
						R1-33-7	289.4	289.4	-	-	630-8
						R1-33-8	290.1	290.1	-	-	630-9
						R1-33-9	288.5	288.5	-	-	633-1
단독3	R1-34	1,526.3	1,526.3	-	-	R1-34-2	380.4	380.4	-	-	633-2
						R1-34-3	380.8	380.8	-	-	633-3
						R1-34-4	382.6	382.6	-	-	633-4
						R1-34-5	382.5	382.5	-	-	633-1
단독3	R1-35	862.9	862.9	-	-	R1-35-1	288.3	288.3	-	-	623-14
						R1-35-2	288.8	288.8	-	-	623-13
						R1-35-3	285.8	285.8	-	-	623-12
단독3	R1-36	2,835.3	2,835.3	-	-	R1-36-1	311.4	311.4	-	-	632-1
						R1-36-2	320.7	320.7	-	-	632-2
						R1-36-3	320.5	320.5	-	-	632-3
						R1-36-4	310.9	310.9	-	-	632-4
						R1-36-5	310.3	310.3	-	-	632-5
						R1-36-6	315.8	315.8	-	-	632-6
						R1-36-7	316.1	316.1	-	-	632-7
						R1-36-8	316.3	316.3	-	-	632-8
						R1-36-9	313.3	313.3	-	-	632-9
단독3	R1-37	1,698.1	1,698.1	-	-	R1-37-1	334.0	334.0	-	-	623-6
						R1-37-2	340.0	340.0	-	-	623-7
						R1-37-3	340.2	340.2	-	-	623-8
						R1-37-4	344.6	344.6	-	-	623-9
						R1-37-5	339.3	339.3	-	-	623-10
단독4	R1-38	965.1	965.1	-	-	R1-38-1	321.7	321.7	-	-	647-2
						R1-38-2	321.7	321.7	-	-	647-3
						R1-38-3	321.7	321.7	-	-	647-4
단독4	R1-39	1,052.4	1,052.4	-	-	R1-39-1	351.5	351.5	-	-	645-2
						R1-39-2	350.5	350.5	-	-	645-3
						R1-39-3	350.4	350.4	-	-	645-4
단독4	R1-40	1,052.6	1,052.6	-	-	R1-40-1	350.5	350.5	-	-	645-26
						R1-40-2	350.6	350.6	-	-	645-27
						R1-40-3	351.5	351.5	-	-	645-28
단독4	R1-41	1,318.8	1,318.8	-	-	R1-41-1	329.8	329.8	-	-	644-1
						R1-41-2	329.5	329.5	-	-	644-2
						R1-41-3	329.7	329.7	-	-	644-3
						R1-41-4	329.8	329.8	-	-	644-4
단독4	R1-42	1,312.0	1,312.0	-	-	R1-42-1	327.1	327.1	-	-	644-9
						R1-42-2	328.2	328.2	-	-	644-8
						R1-42-3	328.3	328.3	-	-	644-7
						R1-42-4	328.4	328.4	-	-	644-6
단독4	R1-43	1,210.7	1,210.7	-	-	R1-43-1	302.7	302.7	-	-	647-7
						R1-43-2	302.4	302.4	-	-	647-8
						R1-43-3	302.7	302.7	-	-	647-9
						R1-43-4	302.9	302.9	-	-	647-10
단독4	R1-44	1,505.8	1,505.8	-	-	R1-44-1	250.8	250.8	-	-	645-5
						R1-44-2	250.7	250.7	-	-	645-6
						R1-44-3	250.6	250.6	-	-	645-7

도면 번호	가구 번호	면적(m <sup>2</sup> )				획지					비고
		계	1단계	2단계	3단계	위치	면적(m <sup>2</sup> )				
							계	1단계	2단계	3단계	
						R1-44-4	250.5	250.5	-	-	645-8
						R1-44-5	251.6	251.6	-	-	645-9
						R1-44-6	251.6	251.6	-	-	645-10
단독4	R1-45	1,189.7	1,189.7	-	-	R1-45-1	297.6	297.6	-	-	645-11
						R1-45-2	297.6	297.6	-	-	645-12
						R1-45-3	296.7	296.7	-	-	645-13
						R1-45-4	297.8	297.8	-	-	645-14
단독4	R1-46	3,224.4	3,224.4	-	-	R1-46-1	366.4	366.4	-	-	645-23
						R1-46-2	366.3	366.3	-	-	645-22
						R1-46-3	367.3	367.3	-	-	645-21
						R1-46-4	429.6	429.6	-	-	645-20
						R1-46-5	345.3	345.3	-	-	645-19
						R1-46-6	338.3	338.3	-	-	645-18
						R1-46-7	338.5	338.5	-	-	645-17
						R1-46-8	338.5	338.5	-	-	645-16
						R1-46-9	334.2	334.2	-	-	645-15
단독4	R1-47	2,243.3	2,243.3	-	-	R1-47-1	349.8	349.8	-	-	675-4
						R1-47-2	349.4	349.4	-	-	675-3
						R1-47-3	344.9	344.9	-	-	675-2
						R1-47-4	479.8	479.8	-	-	675-1
						R1-47-5	370.6	370.6	-	-	675-6
						R1-47-6	348.8	348.8	-	-	675-5
단독4	R1-48	1,533.5	1,533.5	-	-	R1-48-1	383.6	383.6	-	-	675-12
						R1-48-2	385.6	385.6	-	-	675-11
						R1-48-3	381.8	381.8	-	-	675-10
						R1-48-4	382.5	382.5	-	-	675-9
단독5	R1-49	2,200.8	2,200.8	-	-	R1-49-1	371.5	371.5	-	-	668-4
						R1-49-2	362.5	362.5	-	-	668-5
						R1-49-3	362.4	362.4	-	-	668-6
						R1-49-4	362.5	362.5	-	-	668-7
						R1-49-5	364.4	364.4	-	-	668-8
						R1-49-6	377.5	377.5	-	-	668-9
단독5	R1-50	2,628.3	2,628.3	-	-	R1-50-1	333.5	333.5	-	-	651-2
						R1-50-2	325.1	325.1	-	-	651-9
						R1-50-3	330.8	330.8	-	-	651-8
						R1-50-4	327.5	327.5	-	-	651-7
						R1-50-5	328.6	328.6	-	-	651-6
						R1-50-6	315.6	315.6	-	-	651-5
						R1-50-7	333.5	333.5	-	-	651-4
						R1-50-8	333.7	333.7	-	-	651-3
단독5	R1-51	3,904.3	3,904.3	-	-	R1-51-1	275.9	275.9	-	-	667-10
						R1-51-2	275.7	275.7	-	-	667-9
						R1-51-3	275.9	275.9	-	-	667-7
						R1-51-4	276.0	276.0	-	-	667-6
						R1-51-5	275.7	275.7	-	-	667-5
						R1-51-6	276.0	276.0	-	-	667-4
						R1-51-7	275.9	275.9	-	-	667-3
						R1-51-8	317.8	317.8	-	-	667-2
						R1-51-9	275.8	275.8	-	-	667-1
						R1-51-10	275.8	275.8	-	-	667-15
						R1-51-11	276.0	276.0	-	-	667-14
						R1-51-12	275.9	275.9	-	-	667-13
						R1-51-13	276.0	276.0	-	-	667-12
						R1-51-14	275.9	275.9	-	-	667-11
단독5	R1-52	900.1	900.1	-	-	R1-52-1	300.7	300.7	-	-	652-4
						R1-52-2	299.7	299.7	-	-	652-3
						R1-52-3	299.7	299.7	-	-	652-2
단독5	R1-53	1,210.9	1,210.9	-	-	R1-53-1	299.0	299.0	-	-	652-6
						R1-53-2	304.0	304.0	-	-	652-7
						R1-53-3	303.9	303.9	-	-	652-8
						R1-53-4	304.0	304.0	-	-	652-9
단독5	R1-54	1,785.0	1,785.0	-	-	R1-54-1	297.5	297.5	-	-	666-9
						R1-54-2	297.5	297.5	-	-	666-10
						R1-54-3	297.4	297.4	-	-	666-11
						R1-54-4	297.6	297.6	-	-	666-12



도면 번호	가구 번호	면적(m <sup>2</sup> )				획지					비고
		계	1단계	2단계	3단계	위치	면적(m <sup>2</sup> )				
							계	1단계	2단계	3단계	
						R1-54-5	297.5	297.5	-	-	666-13
						R1-54-6	297.5	297.5	-	-	666-1
단독5	R1-55	1,786.3	1,786.3	-	-	R1-55-1	298.0	298.0	-	-	666-7
						R1-55-2	297.6	297.6	-	-	666-6
						R1-55-3	297.8	297.8	-	-	666-5
						R1-55-4	297.7	297.7	-	-	666-4
						R1-55-5	297.6	297.6	-	-	666-3
						R1-55-6	297.6	297.6	-	-	666-2
단독5	R1-56	1,376.2	1,376.2	-	-	R1-56-1	342.2	342.2	-	-	668-11
						R1-56-2	347.3	347.3	-	-	668-12
						R1-56-3	343.3	343.3	-	-	668-13
						R1-56-4	343.4	343.4	-	-	668-14
단독5	R1-57	311.7	311.7	-	-	R1-57-1	311.7	311.7	-	-	668-16
단독5	R1-58	2,487.2	-	2,487.2	-	R1-58-1	305.1	-	305.1	-	653-2
						R1-58-2	311.8	-	311.8	-	653-3
						R1-58-3	311.1	-	311.1	-	653-4
						R1-58-4	311.1	-	311.1	-	653-5
						R1-58-5	311.9	-	311.9	-	653-6
						R1-58-6	312.0	-	312.0	-	653-7
						R1-58-7	312.0	-	312.0	-	653-8
						R1-58-8	312.2	-	312.2	-	653-9
단독5	R1-59	1,382.6	-	1,382.6	-	R1-59-1	345.7	-	345.7	-	661-5
						R1-59-2	345.6	-	345.6	-	661-2
						R1-59-3	345.6	-	345.6	-	661-3
						R1-59-4	345.7	-	345.7	-	661-4
단독5	R1-60	2,174.1	-	2,174.1	-	R1-60-1	308.0	-	308.0	-	660-1
						R1-60-2	308.7	-	308.7	-	660-2
						R1-60-3	314.8	-	314.8	-	660-3
						R1-60-4	314.6	-	314.6	-	660-4
						R1-60-5	308.6	-	308.6	-	660-5
						R1-60-6	306.7	-	306.7	-	660-6
						R1-60-7	312.7	-	312.7	-	660-7
단독5	R1-61	2,232.8	-	2,232.8	-	R1-61-1	299.9	-	299.9	-	659-1
						R1-61-2	305.8	-	305.8	-	659-2
						R1-61-3	305.6	-	305.6	-	659-3
						R1-61-4	371.0	-	371.0	-	659-11
						R1-61-5	279.8	-	279.8	-	659-14
						R1-61-6	337.8	-	337.8	-	659-13
						R1-61-7	332.9	-	332.9	-	659-12
단독5	R1-62	1,469.7	-	1,469.7	-	R1-62-1	362.8	-	362.8	-	662-1
						R1-62-2	368.9	-	368.9	-	662-2
						R1-62-3	368.9	-	368.9	-	662-3
						R1-62-4	369.1	-	369.1	-	662-4
단독5	R1-63	1,413.4	-	1,413.4	-	R1-63-1	348.8	-	348.8	-	662-18
						R1-63-2	355.9	-	355.9	-	662-17
						R1-63-3	355.8	-	355.8	-	662-16
						R1-63-4	352.9	-	352.9	-	662-15
단독5	R1-64	2,107.8	-	2,107.8	-	R1-64-1	350.8	-	350.8	-	664-5
						R1-64-2	350.7	-	350.7	-	664-4
						R1-64-3	350.7	-	350.7	-	664-3
						R1-64-4	353.8	-	353.8	-	664-2
						R1-64-5	350.8	-	350.8	-	664-1
						R1-64-6	351.0	-	351.0	-	664-6
단독5	R1-65	1,977.3	-	1,977.3	-	R1-65-1	329.4	-	329.4	-	663-2
						R1-65-2	329.6	-	329.6	-	663-7
						R1-65-3	329.7	-	329.7	-	663-6
						R1-65-4	329.4	-	329.4	-	663-5
						R1-65-5	329.7	-	329.7	-	663-4
						R1-65-6	329.5	-	329.5	-	663-3
단독5	R1-66	2,279.4	-	2,279.4	-	R1-66-1	325.8	-	325.8	-	665-1
						R1-66-2	325.7	-	325.7	-	665-2
						R1-66-3	316.4	-	316.4	-	665-3
						R1-66-4	340.1	-	340.1	-	665-4
						R1-66-5	320.6	-	320.6	-	665-5
						R1-66-6	325.9	-	325.9	-	665-6

도면 번호	가구 번호	면적(m <sup>2</sup> )				획지					비고
		계	1단계	2단계	3단계	위치	면적(m <sup>2</sup> )				
							계	1단계	2단계	3단계	
						R1-66-7	324.9	-	324.9	-	665-7
단독5	R1-67	1,277.6	-	1,277.6	-	R1-67-1	319.5	-	319.5	-	669-9
						R1-67-2	319.4	-	319.4	-	669-8
						R1-67-3	319.4	-	319.4	-	669-7
						R1-67-4	319.3	-	319.3	-	669-6
단독5	R1-68	1,277.3	-	1,277.3	-	R1-68-1	319.2	-	319.2	-	669-4
						R1-68-2	319.4	-	319.4	-	669-3
						R1-68-3	319.4	-	319.4	-	669-2
						R1-68-4	319.3	-	319.3	-	669-1
단독5	R1-69	1,250.7	-	1,250.7	-	R1-69-1	308.1	-	308.1	-	662-13
						R1-69-2	314.1	-	314.1	-	662-12
						R1-69-3	314.1	-	314.1	-	662-11
						R1-69-4	314.4	-	314.4	-	662-10
단독5	R1-70	1,246.1	-	1,246.1	-	R1-70-1	310.8	-	310.8	-	658-11
						R1-70-2	311.7	-	311.7	-	658-10
						R1-70-3	311.8	-	311.8	-	658-9
						R1-70-4	311.8	-	311.8	-	658-8
단독5	R1-71	1,397.8	-	1,397.8	-	R1-71-1	351.1	-	351.1	-	653-12
						R1-71-2	350.9	-	350.9	-	653-13
						R1-71-3	351.0	-	351.0	-	653-14
						R1-71-4	344.8	-	344.8	-	653-15
단독5	R1-72	1,794.0	-	1,794.0	-	R1-72-1	302.0	-	302.0	-	659-5
						R1-72-2	302.0	-	302.0	-	659-6
						R1-72-3	295.1	-	295.1	-	659-7
						R1-72-4	293.9	-	293.9	-	659-8
						R1-72-5	300.1	-	300.1	-	659-9
						R1-72-6	300.9	-	300.9	-	659-10
단독5	R1-73	793.9	-	793.9	-	R1-73-1	398.6	-	398.6	-	662-7
						R1-73-2	395.3	-	395.3	-	662-8
단독5	R1-74	1,981.5	-	1,981.5	-	R1-74-1	333.7	-	333.7	-	658-1
						R1-74-2	329.5	-	329.5	-	658-2
						R1-74-3	329.6	-	329.6	-	658-3
						R1-74-4	329.5	-	329.5	-	658-4
						R1-74-5	329.7	-	329.7	-	658-5
						R1-74-6	329.5	-	329.5	-	658-6
단독5	R1-75	2,104.0	-	-	2,104.0	R1-75-1	351.0	-	-	351.0	
						R1-75-2	351.0	-	-	351.0	
						R1-75-3	351.0	-	-	351.0	
						R1-75-4	351.0	-	-	351.0	
						R1-75-5	350.0	-	-	350.0	
						R1-75-6	350.0	-	-	350.0	
단독5	R1-76	528.0	-	-	528.0	R1-76-1	264.0	-	-	264.0	
						R1-76-2	264.0	-	-	264.0	
단독5	R1-77	2,685.0	-	-	2,685.0	R1-77-1	341.0	-	-	341.0	
						R1-77-2	341.0	-	-	341.0	
						R1-77-3	340.0	-	-	340.0	
						R1-77-4	354.0	-	-	354.0	
						R1-77-5	315.0	-	-	315.0	
						R1-77-6	341.0	-	-	341.0	
						R1-77-7	340.0	-	-	340.0	
						R1-77-8	313.0	-	-	313.0	
단독5	R1-78	1,536.0	-	-	1,536.0	R1-78-1	384.0	-	-	384.0	
						R1-78-2	384.0	-	-	384.0	
						R1-78-3	384.0	-	-	384.0	
						R1-78-4	384.0	-	-	384.0	
단독5	R1-79	1,697.0	-	-	1,697.0	R1-79-1	323.0	-	-	323.0	
						R1-79-2	323.0	-	-	323.0	
						R1-79-3	391.0	-	-	391.0	
						R1-79-4	330.0	-	-	330.0	
						R1-79-5	330.0	-	-	330.0	
단독6	R1-80	2,506.0	2,506.0	-	-	R1-80-1	305.0	305.0	-	-	1871-1
						R1-80-2	311.3	311.3	-	-	1871-2
						R1-80-3	307.8	307.8	-	-	1871-3
						R1-80-4	305.0	305.0	-	-	1871-4
						R1-80-5	314.7	314.7	-	-	1871-5

도면 번호	가구 번호	면적(m <sup>2</sup> )				획지					비고
		계	1단계	2단계	3단계	위치	면적(m <sup>2</sup> )				
							계	1단계	2단계	3단계	
						R1-80-6	318.9	318.9	-	-	1871-6
						R1-80-7	329.0	329.0	-	-	1871-7
						R1-80-8	314.3	314.3	-	-	1871-8
단독6	R1-81	2,308.8	2,308.8	-	-	R1-81-1	330.1	330.1	-	-	1870-2
						R1-81-2	330.5	330.5	-	-	1870-3
						R1-81-3	330.3	330.3	-	-	1870-4
						R1-81-4	331.0	331.0	-	-	1870-5
						R1-81-5	330.9	330.9	-	-	1870-6
						R1-81-6	330.9	330.9	-	-	1870-7
						R1-81-7	325.1	325.1	-	-	1870-8
단독6	R1-82	1,039.0	1,039.0	-	-	R1-82-1	260.9	260.9	-	-	1872-1
						R1-82-2	259.5	259.5	-	-	1872-2
						R1-82-3	259.5	259.5	-	-	1872-3
						R1-82-4	259.1	259.1	-	-	1872-4
단독6	R1-83	1,041.1	1,041.1	-	-	R1-83-1	260.6	260.6	-	-	1872-5
						R1-83-2	260.7	260.7	-	-	1872-6
						R1-83-3	260.9	260.9	-	-	1872-7
						R1-83-4	258.9	258.9	-	-	1872-8
단독6	R1-84	1,159.6	1,159.6	-	-	R1-84-1	284.5	284.5	-	-	1870-13
						R1-84-2	291.4	291.4	-	-	1870-14
						R1-84-3	291.5	291.5	-	-	1870-15
						R1-84-4	292.2	292.2	-	-	1870-16
단독6	R1-85	317.3	317.3	-	-	R1-85-1	317.3	317.3	-	-	1877-2
단독6	R1-86	961.1	961.1	-	-	R1-86-1	320.6	320.6	-	-	1877-4
						R1-86-2	320.4	320.4	-	-	1877-5
						R1-86-3	320.1	320.1	-	-	1877-6
단독6	R1-87	3,586.0	-	-	3,586.0	R1-87-1	327.0	-	-	327.0	
						R1-87-2	327.0	-	-	327.0	
						R1-87-3	327.0	-	-	327.0	
						R1-87-4	327.0	-	-	327.0	
						R1-87-5	327.0	-	-	327.0	
						R1-87-6	327.0	-	-	327.0	
						R1-87-7	327.0	-	-	327.0	
						R1-87-8	447.0	-	-	447.0	
						R1-87-9	404.0	-	-	404.0	
						R1-87-10	446.0	-	-	446.0	
단독6	R1-88	2,432.5	2,432.5	-	-	R1-88-1	464.7	464.7	-	-	1882-3
						R1-88-2	347.5	347.5	-	-	1882-4
						R1-88-3	479.6	479.6	-	-	1882-5
						R1-88-4	380.6	380.6	-	-	1882-6
						R1-88-5	380.6	380.6	-	-	1882-7
						R1-88-6	379.5	379.5	-	-	1882-8
단독6	R1-89	1,537.2	1,537.2	-	-	R1-89-1	309.2	309.2	-	-	1881-1
						R1-89-2	306.2	306.2	-	-	1881-2
						R1-89-3	305.2	305.2	-	-	1881-3
						R1-89-4	306.4	306.4	-	-	1881-4
						R1-89-5	310.2	310.2	-	-	1881-5
단독6	R1-90	864.0	864.0	-	-	R1-90-1	432.0	432.0	-	-	1882-13
						R1-90-2	432.0	432.0	-	-	1882-12
단독7	R1-91	1,476.6	1,476.6	-	-	R1-91-1	368.0	368.0	-	-	1897-1
						R1-91-2	369.0	369.0	-	-	1897-2
						R1-91-3	369.8	369.8	-	-	1897-3
						R1-91-4	369.8	369.8	-	-	1897-4
단독7	R1-92	1,159.3	1,159.3	-	-	R1-92-1	387.0	387.0	-	-	1902-1
						R1-92-2	387.0	387.0	-	-	1902-2
						R1-92-3	385.3	385.3	-	-	1902-3
단독7	R1-93	1,620.4	1,620.4	-	-	R1-93-1	358.4	358.4	-	-	1904-1
						R1-93-2	316.0	316.0	-	-	1904-2
						R1-93-3	315.0	315.0	-	-	1904-3
						R1-93-4	315.0	315.0	-	-	1904-4
						R1-93-5	316.0	316.0	-	-	1904-5
단독7	R1-94	1,738.2	1,738.2	-	-	R1-94-1	345.3	345.3	-	-	1898-1
						R1-94-2	348.6	348.6	-	-	1898-2
						R1-94-3	353.0	353.0	-	-	1898-3
						R1-94-4	345.9	345.9	-	-	1898-4

도면 번호	가구 번호	면적(m <sup>2</sup> )				획지					비고
		계	1단계	2단계	3단계	위치	면적(m <sup>2</sup> )				
							계	1단계	2단계	3단계	
						R1-94-5	345.4	345.4	-	-	1898-5
단독7	R1-95	1,705.0	1,705.0	-	-	R1-95-1	285.0	285.0	-	-	1899-1
						R1-95-2	283.8	283.8	-	-	1899-2
						R1-95-3	283.7	283.7	-	-	1899-3
						R1-95-4	283.8	283.8	-	-	1899-4
						R1-95-5	285.0	285.0	-	-	1899-5
						R1-95-6	283.7	283.7	-	-	1899-6
단독7	R1-96	1,132.2	1,132.2	-	-	R1-96-1	281.2	281.2	-	-	1902-5
						R1-96-2	284.0	284.0	-	-	1902-6
						R1-96-3	284.0	284.0	-	-	1902-7
						R1-96-4	283.0	283.0	-	-	1902-8
단독7	R1-97	1,720.7	1,720.7	-	-	R1-97-1	343.9	343.9	-	-	1904-11
						R1-97-2	344.0	344.0	-	-	1904-7
						R1-97-3	343.9	343.9	-	-	1904-8
						R1-97-4	344.0	344.0	-	-	1904-9
						R1-97-5	344.9	344.9	-	-	1904-10
단독7	R1-98	2,905.4	2,905.4	-	-	R1-98-1	320.0	320.0	-	-	1899-8
						R1-98-2	320.0	320.0	-	-	1899-9
						R1-98-3	323.1	323.1	-	-	1899-10
						R1-98-4	325.0	325.0	-	-	1899-11
						R1-98-5	303.9	303.9	-	-	1899-12
						R1-98-6	331.0	331.0	-	-	1899-13
						R1-98-7	321.0	321.0	-	-	1899-14
						R1-98-8	320.0	320.0	-	-	1899-15
						R1-98-9	341.4	341.4	-	-	1899-16
단독7	R1-99	1,459.4	1,459.4	-	-	R1-99-1	366.0	366.0	-	-	1901-1
						R1-99-2	367.0	367.0	-	-	1901-2
						R1-99-3	359.4	359.4	-	-	1901-3
						R1-99-4	367.0	367.0	-	-	1901-4
단독7	R1-100	1,669.0	1,669.0	-	-	R1-100-1	278.0	278.0	-	-	1900-1
						R1-100-2	278.0	278.0	-	-	1900-2
						R1-100-3	278.0	278.0	-	-	1900-3
						R1-100-4	277.3	277.3	-	-	1900-4
						R1-100-5	277.5	277.5	-	-	1900-5
						R1-100-6	280.2	280.2	-	-	1900-6
단독7	R1-101	1,960.6	1,960.6	-	-	R1-101-1	278.3	278.3	-	-	1900-11
						R1-101-2	280.4	280.4	-	-	1900-12
						R1-101-3	280.4	280.4	-	-	1900-14
						R1-101-4	280.2	280.2	-	-	1900-15
						R1-101-5	280.5	280.5	-	-	1900-16
						R1-101-6	280.4	280.4	-	-	1900-17
						R1-101-7	280.4	280.4	-	-	1900-18
단독7	R1-102	317.8	317.8	-	-	R1-102-1	317.8	317.8	-	-	1900-20
단독7	R1-103	2,064.1	2,064.1	-	-	R1-103-1	347.0	347.0	-	-	1913-1
						R1-103-2	350.0	350.0	-	-	1913-3
						R1-103-3	340.9	340.9	-	-	1913-4
						R1-103-4	340.2	340.2	-	-	1913-5
						R1-103-5	340.0	340.0	-	-	1913-6
						R1-103-6	346.0	346.0	-	-	1913-2
단독7	R1-104	928.9	928.9	-	-	R1-104-1	311.0	311.0	-	-	1915-1
						R1-104-2	307.0	307.0	-	-	1915-2
						R1-104-3	310.9	310.9	-	-	1915-3
단독9	R1-111	1,226.5	1,226.5	-	-	R1-111-1	408.9	408.9	-	-	1928-8
						R1-111-2	408.8	408.8	-	-	1928-7
						R1-111-3	408.8	408.8	-	-	1928-6
단독9	R1-112	1,227.6	1,227.6	-	-	R1-112-1	409.1	409.1	-	-	1928-2
						R1-112-2	409.2	409.2	-	-	1928-3
						R1-112-3	409.3	409.3	-	-	1928-4
단독9	R1-113	1,761.3	1,761.3	-	-	R1-113-1	352.4	352.4	-	-	1929-1
						R1-113-2	352.2	352.2	-	-	1929-2
						R1-113-3	352.3	352.3	-	-	1929-3
						R1-113-4	352.2	352.2	-	-	1929-4
						R1-113-5	352.2	352.2	-	-	1929-5
단독9	R1-114	1,228.9	1,228.9	-	-	R1-114-1	307.7	307.7	-	-	1931-1
						R1-114-2	306.7	306.7	-	-	1931-2

도면 번호	가구 번호	면적(m <sup>2</sup> )				획지					비고
		계	1단계	2단계	3단계	위치	면적(m <sup>2</sup> )				
							계	1단계	2단계	3단계	
						R1-114-3	306.7	306.7	-	-	1931-8
						R1-114-4	307.8	307.8	-	-	1931-9
단독9	R1-115	1,230.1	1,230.1	-	-	R1-115-1	307.0	307.0	-	-	1931-4
						R1-115-2	308.1	308.1	-	-	1931-5
						R1-115-3	308.0	308.0	-	-	1931-6
						R1-115-4	307.0	307.0	-	-	1931-7
단독9	R1-116	2,664.1	2,664.1	-	-	R1-116-1	266.4	266.4	-	-	1937-1
						R1-116-2	266.4	266.4	-	-	1937-2
						R1-116-3	266.4	266.4	-	-	1937-3
						R1-116-4	266.4	266.4	-	-	1937-4
						R1-116-5	266.5	266.5	-	-	1937-5
						R1-116-6	266.4	266.4	-	-	1937-6
						R1-116-7	266.4	266.4	-	-	1937-7
						R1-116-8	266.4	266.4	-	-	1937-8
						R1-116-9	266.4	266.4	-	-	1937-9
						R1-116-10	266.4	266.4	-	-	1937-10
단독9	R1-117	1,744.1	1,744.1	-	-	R1-117-1	347.1	347.1	-	-	1941-1
						R1-117-2	347.0	347.0	-	-	1941-2
						R1-117-3	350.0	350.0	-	-	1941-3
						R1-117-4	350.0	350.0	-	-	1941-4
						R1-117-5	350.0	350.0	-	-	1941-5
단독9	R1-118	1,822.7	1,822.7	-	-	R1-118-1	303.7	303.7	-	-	1929-9
						R1-118-2	303.7	303.7	-	-	1929-10
						R1-118-3	303.8	303.8	-	-	1929-11
						R1-118-4	303.8	303.8	-	-	1929-12
						R1-118-5	303.9	303.9	-	-	1929-13
						R1-118-6	303.8	303.8	-	-	1929-14
단독9	R1-119	2,157.0	2,157.0	-	-	R1-119-1	269.7	269.7	-	-	1933-2
						R1-119-2	269.5	269.5	-	-	1933-3
						R1-119-3	269.6	269.6	-	-	1933-4
						R1-119-4	269.6	269.6	-	-	1933-5
						R1-119-5	269.6	269.6	-	-	1933-6
						R1-119-6	269.6	269.6	-	-	1933-7
						R1-119-7	269.7	269.7	-	-	1933-8
						R1-119-8	269.7	269.7	-	-	1933-9
단독9	R1-120	1,553.9	1,553.9	-	-	R1-120-1	388.5	388.5	-	-	1936-1
						R1-120-2	388.4	388.4	-	-	1936-2
						R1-120-3	388.5	388.5	-	-	1936-3
						R1-120-4	388.5	388.5	-	-	1936-4
단독9	R1-121	1,362.3	1,362.3	-	-	R1-121-1	272.4	272.4	-	-	1935-1
						R1-121-2	272.5	272.5	-	-	1935-2
						R1-121-3	272.4	272.4	-	-	1935-3
						R1-121-4	272.5	272.5	-	-	1935-4
						R1-121-5	272.5	272.5	-	-	1935-5
단독9	R1-122	615.0	615.0	-	-	R1-122-1	308.0	308.0	-	-	1942-1
						R1-122-2	307.0	307.0	-	-	1942-2
단독9	R1-123	636.2	636.2	-	-	R1-123-1	318.7	318.7	-	-	1942-5
						R1-123-2	317.5	317.5	-	-	1942-4
단독9	R1-124	475.9	475.9	-	-	R1-124-1	475.9	475.9	-	-	1944-9
단독9	R1-125	888.0	888.0	-	-	R1-125-1	296.0	296.0	-	-	1944-4
						R1-125-2	296.0	296.0	-	-	1944-5
						R1-125-3	296.0	296.0	-	-	1944-7
단독9	R1-126	715.7	715.7	-	-	R1-126-1	357.8	357.8	-	-	1944-1
						R1-126-2	357.9	357.9	-	-	1944-2
단독9	R1-179	715.9	715.9	-	-	R1-179-1	358.0	358.0	-	-	1927-2
						R1-179-2	357.9	357.9	-	-	1927-3
단독9	R1-180	929.9	929.9	-	-	R1-180-1	465.0	465.0	-	-	1925-1
						R1-180-2	464.9	464.9	-	-	1925-2
단독9	R1-181	861.0	861.0	-	-	R1-181-1	287.0	287.0	-	-	1940-1
						R1-181-2	287.0	287.0	-	-	1940-2
						R1-181-3	287.0	287.0	-	-	1940-3
단독10	R1-127	594.9	594.9	-	-	R1-127-1	297.9	297.9	-	-	1948-1
						R1-127-2	297.0	297.0	-	-	1948-2
단독10	R1-128	2,664.0	2,664.0	-	-	R1-128-1	265.5	265.5	-	-	1949-8
						R1-128-2	263.4	263.4	-	-	1949-9

도면 번호	가구 번호	면적(m <sup>2</sup> )				획지					비고
		계	1단계	2단계	3단계	위치	면적(m <sup>2</sup> )				
							계	1단계	2단계	3단계	
						R1-128-3	263.6	263.6	-	-	1949-10
						R1-128-4	266.7	266.7	-	-	1949-11
						R1-128-5	267.2	267.2	-	-	1949-12
						R1-128-6	268.0	268.0	-	-	1949-13
						R1-128-7	267.5	267.5	-	-	1949-14
						R1-128-8	267.3	267.3	-	-	1949-15
						R1-128-9	267.3	267.3	-	-	1949-16
						R1-128-10	267.5	267.5	-	-	1949-17
단독10	R1-129	2,214.0	2,214.0	-	-	R1-129-1	317.2	317.2	-	-	1948-4
						R1-129-2	317.1	317.1	-	-	1948-5
						R1-129-3	317.2	317.2	-	-	1948-6
						R1-129-4	317.0	317.0	-	-	1948-7
						R1-129-5	317.2	317.2	-	-	1948-8
						R1-129-6	317.1	317.1	-	-	1948-9
						R1-129-7	311.2	311.2	-	-	1948-10
단독10	R1-130	3,195.2	3,195.2	-	-	R1-130-1	267.1	267.1	-	-	1949-6
						R1-130-2	268.2	268.2	-	-	1949-18
						R1-130-3	264.9	264.9	-	-	1949-19
						R1-130-4	265.0	265.0	-	-	1949-20
						R1-130-5	265.0	265.0	-	-	1949-21
						R1-130-6	265.0	265.0	-	-	1949-22
						R1-130-7	267.0	267.0	-	-	1949-23
						R1-130-8	267.0	267.0	-	-	1949-1
						R1-130-9	265.9	265.9	-	-	1949-2
						R1-130-10	266.1	266.1	-	-	1949-3
						R1-130-11	267.0	267.0	-	-	1949-4
						R1-130-12	267.0	267.0	-	-	1949-5
단독10	R1-131	1,099.9	1,099.9	-	-	R1-131-1	343.9	343.9	-	-	1948-17
						R1-131-2	252.0	252.0	-	-	1948-18
						R1-131-3	252.0	252.0	-	-	1948-19
						R1-131-4	252.0	252.0	-	-	1948-20
단독11	R1-132	999.1	999.1	-	-	R1-132-1	333.0	333.0	-	-	1954-3
						R1-132-2	333.0	333.0	-	-	1954-4
						R1-132-3	333.1	333.1	-	-	1954-5
단독11	R1-133	1,208.0	1,208.0	-	-	R1-133-1	297.5	297.5	-	-	1962-2
						R1-133-2	303.5	303.5	-	-	1962-3
						R1-133-3	303.5	303.5	-	-	1962-4
						R1-133-4	303.5	303.5	-	-	1962-5
단독11	R1-134	1,494.8	1,494.8	-	-	R1-134-1	250.3	250.3	-	-	1964-1
						R1-134-2	248.3	248.3	-	-	1964-2
						R1-134-3	247.3	247.3	-	-	1964-3
						R1-134-4	248.3	248.3	-	-	1964-4
						R1-134-5	250.3	250.3	-	-	1964-6
						R1-134-6	250.3	250.3	-	-	1964-7
단독11	R1-135	1,025.7	1,025.7	-	-	R1-135-1	341.9	341.9	-	-	1956-2
						R1-135-2	341.8	341.8	-	-	1956-3
						R1-135-3	342.0	342.0	-	-	1956-4
단독11	R1-136	2,884.7	2,884.7	-	-	R1-136-1	320.0	320.0	-	-	1966-1
						R1-136-2	305.0	305.0	-	-	1966-2
						R1-136-3	304.1	304.1	-	-	1966-3
						R1-136-4	301.0	301.0	-	-	1966-4
						R1-136-5	267.0	267.0	-	-	1966-5
						R1-136-6	341.0	341.0	-	-	1966-6
						R1-136-7	406.6	406.6	-	-	1966-7
						R1-136-8	320.0	320.0	-	-	1966-8
						R1-136-9	320.0	320.0	-	-	1966-9
단독11	R1-137	2,240.6	2,240.6	-	-	R1-137-1	320.0	320.0	-	-	1958-1
						R1-137-2	320.0	320.0	-	-	1958-2
						R1-137-3	329.6	329.6	-	-	1958-3
						R1-137-4	318.0	318.0	-	-	1958-4
						R1-137-5	318.0	318.0	-	-	1958-5
						R1-137-6	318.0	318.0	-	-	1958-6
						R1-137-7	317.0	317.0	-	-	1958-7
단독11	R1-138	1,420.6	1,420.6	-	-	R1-138-1	355.6	355.6	-	-	1968-1
						R1-138-2	355.5	355.5	-	-	1968-2

도면 번호	가구 번호	면적(m <sup>2</sup> )				획지					비고
		계	1단계	2단계	3단계	위치	면적(m <sup>2</sup> )				
							계	1단계	2단계	3단계	
						R1-138-3	352.0	352.0	-	-	1968-3
						R1-138-4	357.5	357.5	-	-	1968-4
단독11	R1-139	1,689.1	1,689.1	-	-	R1-139-1	361.0	361.0	-	-	1960-1
						R1-139-2	330.5	330.5	-	-	1960-2
						R1-139-3	334.0	334.0	-	-	1960-3
						R1-139-4	333.0	333.0	-	-	1960-4
						R1-139-5	330.6	330.6	-	-	1960-5
단독11	R1-140	1,250.1	1,250.1	-	-	R1-140-1	312.6	312.6	-	-	1968-6
						R1-140-2	312.5	312.5	-	-	1968-7
						R1-140-3	312.5	312.5	-	-	1968-8
						R1-140-4	312.5	312.5	-	-	1968-9
단독12	R1-147	528.0	528.0	-	-	R1-147-1	264.0	264.0	-	-	2036-6
						R1-147-2	264.0	264.0	-	-	2036-7
단독12	R1-148	572.0	572.0	-	-	R1-148-1	286.0	286.0	-	-	2037-2
						R1-148-2	286.0	286.0	-	-	2037-1
단독12	R1-150	1,275.0	1,275.0	-	-	R1-150-1	306.0	306.0	-	-	2050-7
						R1-150-2	320.0	320.0	-	-	2050-8
						R1-150-3	324.0	324.0	-	-	2050-9
						R1-150-4	325.0	325.0	-	-	2050-10
단독12	R1-151	1,396.1	1,396.1	-	-	R1-151-1	348.0	348.0	-	-	2051-1
						R1-151-2	350.0	350.0	-	-	2051-2
						R1-151-3	351.0	351.0	-	-	2051-3
						R1-151-4	347.1	347.1	-	-	2051-4
단독12	R1-152	924.5	924.5	-	-	R1-152-1	308.2	308.2	-	-	2053-1
						R1-152-2	308.1	308.1	-	-	2053-2
						R1-152-3	308.2	308.2	-	-	2053-3
단독12	R1-153	921.3	921.3	-	-	R1-153-1	306.8	306.8	-	-	2053-5
						R1-153-2	307.7	307.7	-	-	2053-6
						R1-153-3	306.8	306.8	-	-	2053-7
단독12	R1-154	797.0	797.0	-	-	R1-154-1	398.0	398.0	-	-	2054-7
						R1-154-2	399.0	399.0	-	-	2054-8
단독12	R1-155	583.0	583.0	-	-	R1-155-1	291.5	291.5	-	-	2054-5
						R1-155-2	291.5	291.5	-	-	2054-6
단독12	R1-156	799.4	799.4	-	-	R1-156-1	400.2	400.2	-	-	2054-1
						R1-156-2	399.2	399.2	-	-	2054-2
단독12	R1-157	585.1	585.1	-	-	R1-157-1	292.5	292.5	-	-	2054-3
						R1-157-2	292.6	292.6	-	-	2054-4
단독12	R1-158	1,448.5	1,448.5	-	-	R1-158-1	361.6	361.6	-	-	2041-1
						R1-158-2	362.6	362.6	-	-	2041-2
						R1-158-3	362.7	362.7	-	-	2041-3
						R1-158-4	361.6	361.6	-	-	2041-4
단독12	R1-159	1,012.4	1,012.4	-	-	R1-159-1	337.8	337.8	-	-	2043-1
						R1-159-2	337.8	337.8	-	-	2043-2
						R1-159-3	336.8	336.8	-	-	2043-3
단독12	R1-160	941.4	941.4	-	-	R1-160-1	314.4	314.4	-	-	2043-5
						R1-160-2	313.5	313.5	-	-	2043-6
						R1-160-3	313.5	313.5	-	-	2043-7
단독13	R1-161	1,267.9	-	1,267.9	-	R1-161-1	322.9	-	322.9	-	1984-3
						R1-161-2	327.0	-	327.0	-	1984-4
						R1-161-3	327.0	-	327.0	-	1984-5
						R1-161-4	291.0	-	291.0	-	1984-6
단독13	R1-162	1,690.5	-	1,690.5	-	R1-162-1	370.0	-	370.0	-	1977-1
						R1-162-2	330.3	-	330.3	-	1977-2
						R1-162-3	330.0	-	330.0	-	1977-3
						R1-162-4	330.2	-	330.2	-	1977-10
						R1-162-5	330.0	-	330.0	-	1977-11
단독13	R1-163	1,799.8	-	1,799.8	-	R1-163-1	360.0	-	360.0	-	1977-5
						R1-163-2	359.9	-	359.9	-	1977-6
						R1-163-3	360.0	-	360.0	-	1977-7
						R1-163-4	359.9	-	359.9	-	1977-8
						R1-163-5	360.0	-	360.0	-	1977-9
단독13	R1-164	616.0	-	616.0	-	R1-164-1	308.0	-	308.0	-	1979-2
						R1-164-2	308.0	-	308.0	-	1979-3
단독13	R1-165	602.2	-	602.2	-	R1-165-1	301.7	-	301.7	-	1984-9
						R1-165-2	300.5	-	300.5	-	1984-10

도면 번호	가구 번호	면적(m <sup>2</sup> )				획지					비고
		계	1단계	2단계	3단계	위치	면적(m <sup>2</sup> )				
							계	1단계	2단계	3단계	
단독13	R1-166	670.2	-	670.2	-	R1-166-1	335.1	-	335.1	-	1980-5
						R1-166-2	335.1	-	335.1	-	1980-4
단독13	R1-167	715.0	-	715.0	-	R1-167-1	357.5	-	357.5	-	1980-2
						R1-167-2	357.5	-	357.5	-	1980-3
단독13	R1-168	733.5	-	733.5	-	R1-168-1	366.8	-	366.8	-	1982-1
						R1-168-2	366.7	-	366.7	-	1982-2
단독13	R1-169	828.1	-	828.1	-	R1-169-1	259.4	-	259.4	-	1982-5
						R1-169-2	259.3	-	259.3	-	1982-6
						R1-169-3	309.4	-	309.4	-	1982-7
단독13	R1-170	592.5	-	592.5	-	R1-170-1	296.2	-	296.2	-	1975-1
						R1-170-2	296.3	-	296.3	-	1975-2
단독13	R1-171	748.8	-	748.8	-	R1-171-1	374.1	-	374.1	-	1971-1
						R1-171-2	374.7	-	374.7	-	1971-2
단독13	R1-172	3,350.0	-	-	3,350.0	R1-172-1	335.0	-	-	335.0	
						R1-172-2	335.0	-	-	335.0	
						R1-172-3	335.0	-	-	335.0	
						R1-172-4	335.0	-	-	335.0	
						R1-172-5	335.0	-	-	335.0	
						R1-172-6	335.0	-	-	335.0	
						R1-172-7	335.0	-	-	335.0	
						R1-172-8	335.0	-	-	335.0	
						R1-172-9	335.0	-	-	335.0	
						R1-172-10	335.0	-	-	335.0	
단독13	R1-173	1,866.0	-	-	1,866.0	R1-173-1	314.0	-	-	314.0	
						R1-173-2	311.0	-	-	311.0	
						R1-173-3	310.0	-	-	310.0	
						R1-173-4	310.0	-	-	310.0	
						R1-173-5	311.0	-	-	311.0	
						R1-173-6	310.0	-	-	310.0	
단독13	R1-174	825.0	-	-	825.0	R1-174-1	275.0	-	-	275.0	
						R1-174-2	275.0	-	-	275.0	
						R1-174-3	275.0	-	-	275.0	
단독13	R1-175	1,017.0	-	-	1,017.0	R1-175-1	339.0	-	-	339.0	
						R1-175-2	339.0	-	-	339.0	
						R1-175-3	339.0	-	-	339.0	
						R1-175-4	339.0	-	-	339.0	
단독13	R1-176	312.0	-	-	312.0	R1-176-1	312.0	-	-	312.0	
단독13	R1-177	1,562.0	-	-	1,562.0	R1-177-1	312.0	-	-	312.0	
						R1-177-2	312.0	-	-	312.0	
						R1-177-3	312.0	-	-	312.0	
						R1-177-4	312.0	-	-	312.0	
						R1-177-5	314.0	-	-	314.0	
						R1-177-6	319.0	-	-	319.0	
						R1-177-7	319.0	-	-	319.0	
단독13	R1-178	2,873.0	-	-	2,873.0	R1-178-1	319.0	-	-	319.0	
						R1-178-2	319.0	-	-	319.0	
						R1-178-3	319.0	-	-	319.0	
						R1-178-4	319.0	-	-	319.0	
						R1-178-5	319.0	-	-	319.0	
						R1-178-6	319.0	-	-	319.0	
						R1-178-7	319.0	-	-	319.0	
						R1-178-8	319.0	-	-	319.0	
						R1-178-9	321.0	-	-	321.0	
단독14	R2-1	3,549.0	-	-	3,549.0	R2-1-1	263.0	-	-	263.0	
						R2-1-2	263.0	-	-	263.0	
						R2-1-3	263.0	-	-	263.0	
						R2-1-4	263.0	-	-	263.0	
						R2-1-5	263.0	-	-	263.0	
						R2-1-6	263.0	-	-	263.0	
						R2-1-7	263.0	-	-	263.0	
						R2-1-8	285.0	-	-	285.0	
						R2-1-9	285.0	-	-	285.0	
						R2-1-10	285.0	-	-	285.0	
						R2-1-11	285.0	-	-	285.0	
						R2-1-12	285.0	-	-	285.0	
						R2-1-13	283.0	-	-	283.0	
단독14	R2-2	2,502.0	-	-	2,502.0	R2-2-1	288.0	-	-	288.0	
						R2-2-2	288.0	-	-	288.0	



도면 번호	가구 번호	면적(m <sup>2</sup> )				획지 면적(m <sup>2</sup> )				비고	
		계	1단계	2단계	3단계	위치	면적(m <sup>2</sup> )				
							계	1단계	2단계		3단계
						R2-2-3	288.0	-	-	288.0	
						R2-2-4	288.0	-	-	288.0	
						R2-2-5	339.0	-	-	339.0	
						R2-2-6	337.0	-	-	337.0	
						R2-2-7	337.0	-	-	337.0	
						R2-2-8	337.0	-	-	337.0	
단독14	R2-3	3,360.0	-	-	3,360.0	R2-3-1	280.0	-	-	280.0	
						R2-3-2	280.0	-	-	280.0	
						R2-3-3	280.0	-	-	280.0	
						R2-3-4	280.0	-	-	280.0	
						R2-3-5	280.0	-	-	280.0	
						R2-3-6	280.0	-	-	280.0	
						R2-3-7	280.0	-	-	280.0	
						R2-3-8	280.0	-	-	280.0	
						R2-3-9	280.0	-	-	280.0	
						R2-3-10	280.0	-	-	280.0	
						R2-3-11	280.0	-	-	280.0	
						R2-3-12	280.0	-	-	280.0	
단독14	R2-4	1,657.0	-	-	1,657.0	R2-4-1	274.0	-	-	274.0	
						R2-4-2	274.0	-	-	274.0	
						R2-4-3	274.0	-	-	274.0	
						R2-4-4	292.0	-	-	292.0	
						R2-4-5	269.0	-	-	269.0	
						R2-4-6	274.0	-	-	274.0	
단독14	R2-125	1,194.0	-	-	1,194.0	R2-125-1	199.0	-	-	199.0	
						R2-125-2	199.0	-	-	199.0	
						R2-125-3	199.0	-	-	199.0	
						R2-125-4	199.0	-	-	199.0	
						R2-125-5	199.0	-	-	199.0	
						R2-125-6	199.0	-	-	199.0	
단독14	R2-126	1,194.0	-	-	1,194.0	R2-126-1	199.0	-	-	199.0	
						R2-126-2	199.0	-	-	199.0	
						R2-126-3	199.0	-	-	199.0	
						R2-126-4	199.0	-	-	199.0	
						R2-126-5	199.0	-	-	199.0	
						R2-126-6	199.0	-	-	199.0	
단독14	R2-127	885.0	-	-	885.0	R2-127-1	177.0	-	-	177.0	
						R2-127-2	177.0	-	-	177.0	
						R2-127-3	177.0	-	-	177.0	
						R2-127-4	177.0	-	-	177.0	
						R2-127-5	177.0	-	-	177.0	
단독14	R2-128	949.0	-	-	949.0	R2-128-1	190.0	-	-	190.0	
						R2-128-2	190.0	-	-	190.0	
						R2-128-3	190.0	-	-	190.0	
						R2-128-4	190.0	-	-	190.0	
						R2-128-5	189.0	-	-	189.0	
단독14	R2-129	1,487.0	-	-	1,487.0	R2-129-1	186.0	-	-	186.0	
						R2-129-2	186.0	-	-	186.0	
						R2-129-3	186.0	-	-	186.0	
						R2-129-4	186.0	-	-	186.0	
						R2-129-5	186.0	-	-	186.0	
						R2-129-6	186.0	-	-	186.0	
						R2-129-7	186.0	-	-	186.0	
						R2-129-8	185.0	-	-	185.0	
단독14	R2-130	1,372.0	-	-	1,372.0	R2-130-1	196.0	-	-	196.0	
						R2-130-2	196.0	-	-	196.0	
						R2-130-3	196.0	-	-	196.0	
						R2-130-4	196.0	-	-	196.0	
						R2-130-5	196.0	-	-	196.0	
						R2-130-6	196.0	-	-	196.0	
						R2-130-7	196.0	-	-	196.0	
단독15	R2-6	2,570.0	-	-	2,570.0	R2-6-1	326.0	-	-	326.0	
						R2-6-2	326.0	-	-	326.0	
						R2-6-3	417.0	-	-	417.0	
						R2-6-4	264.0	-	-	264.0	

도면 번호	가구 번호	면적(m <sup>2</sup> )				획지 면적(m <sup>2</sup> )				비고	
		계	1단계	2단계	3단계	위치	면적(m <sup>2</sup> )				
							계	1단계	2단계		3단계
						R2-6-5	264.0	-	-	264.0	
						R2-6-6	294.0	-	-	294.0	
						R2-6-7	316.0	-	-	316.0	
						R2-6-8	363.0	-	-	363.0	
단독15	R2-7	2,256.0	-	-	2,256.0	R2-7-1	470.0	-	-	470.0	
						R2-7-2	402.0	-	-	402.0	
						R2-7-3	322.0	-	-	322.0	
						R2-7-4	294.0	-	-	294.0	
						R2-7-5	260.0	-	-	260.0	
						R2-7-6	254.0	-	-	254.0	
						R2-7-7	254.0	-	-	254.0	
단독15	R2-8	1,927.0	-	-	1,927.0	R2-8-1	276.0	-	-	276.0	
						R2-8-2	276.0	-	-	276.0	
						R2-8-3	275.0	-	-	275.0	
						R2-8-4	275.0	-	-	275.0	
						R2-8-5	275.0	-	-	275.0	
						R2-8-6	275.0	-	-	275.0	
						R2-8-7	275.0	-	-	275.0	
단독15	R2-9	1,727.0	-	-	1,727.0	R2-9-1	287.0	-	-	287.0	
						R2-9-2	288.0	-	-	288.0	
						R2-9-3	288.0	-	-	288.0	
						R2-9-4	288.0	-	-	288.0	
						R2-9-5	288.0	-	-	288.0	
						R2-9-6	288.0	-	-	288.0	
단독15	R2-10	1,686.0	-	-	1,686.0	R2-10-1	281.0	-	-	281.0	
						R2-10-2	281.0	-	-	281.0	
						R2-10-3	281.0	-	-	281.0	
						R2-10-4	281.0	-	-	281.0	
						R2-10-5	281.0	-	-	281.0	
						R2-10-6	281.0	-	-	281.0	
단독15	R2-11	2,160.0	-	-	2,160.0	R2-11-1	308.0	-	-	308.0	
						R2-11-2	308.0	-	-	308.0	
						R2-11-3	308.0	-	-	308.0	
						R2-11-4	308.0	-	-	308.0	
						R2-11-5	308.0	-	-	308.0	
						R2-11-6	308.0	-	-	308.0	
						R2-11-7	312.0	-	-	312.0	
단독15	R2-12	1,738.0	-	-	1,738.0	R2-12-1	246.0	-	-	246.0	
						R2-12-2	246.0	-	-	246.0	
						R2-12-3	246.0	-	-	246.0	
						R2-12-4	246.0	-	-	246.0	
						R2-12-5	246.0	-	-	246.0	
						R2-12-6	246.0	-	-	246.0	
						R2-12-7	262.0	-	-	262.0	
단독15	R2-13	2,595.0	-	-	2,595.0	R2-13-1	259.0	-	-	259.0	
						R2-13-2	259.0	-	-	259.0	
						R2-13-3	278.0	-	-	278.0	
						R2-13-4	250.0	-	-	250.0	
						R2-13-5	251.0	-	-	251.0	
						R2-13-6	251.0	-	-	251.0	
						R2-13-7	269.0	-	-	269.0	
						R2-13-8	260.0	-	-	260.0	
						R2-13-9	259.0	-	-	259.0	
						R2-13-10	259.0	-	-	259.0	
단독15	R2-14	788.0	-	-	788.0	R2-14-1	367.0	-	-	367.0	
						R2-14-2	421.0	-	-	421.0	
단독15	R2-15	915.0	-	-	915.0	R2-15-1	305.0	-	-	305.0	
						R2-15-2	305.0	-	-	305.0	
						R2-15-3	305.0	-	-	305.0	
단독15	R2-16	681.0	-	-	681.0	R2-16-1	341.0	-	-	341.0	
						R2-16-2	340.0	-	-	340.0	
단독15	R2-17	682.0	-	-	682.0	R2-17-1	341.0	-	-	341.0	
						R2-17-2	341.0	-	-	341.0	
단독17	R2-32	2,075.6	-	2,075.6	-	R2-32-1	283.9	-	283.9	-	1289-6
						R2-32-2	292.0	-	292.0	-	1289-7

도면 번호	가구 번호	면적(m <sup>2</sup> )				획지				비고	
		계	1단계	2단계	3단계	위치	면적(m <sup>2</sup> )				
							계	1단계	2단계		3단계
						R2-32-3	299.8	-	299.8	-	1289-8
						R2-32-4	299.9	-	299.9	-	1289-9
						R2-32-5	300.0	-	300.0	-	1289-10
						R2-32-6	299.9	-	299.9	-	1289-11
						R2-32-7	300.1	-	300.1	-	1289-12
단독17	R2-33	2,152.1	-	2,152.1	-	R2-33-1	307.0	-	307.0	-	1289-14
						R2-33-2	307.0	-	307.0	-	1289-15
						R2-33-3	307.0	-	307.0	-	1289-16
						R2-33-4	307.0	-	307.0	-	1289-17
						R2-33-5	307.0	-	307.0	-	1289-18
						R2-33-6	307.0	-	307.0	-	1289-19
						R2-33-7	310.1	-	310.1	-	1289-20
단독17	R2-34	357.0	-	357.0	-	R2-34-1	357.0	-	357.0	-	1289-22
단독17	R2-35	1,208.6	-	1,208.6	-	R2-35-1	303.5	-	303.5	-	1291-5
						R2-35-2	303.6	-	303.6	-	1291-2
						R2-35-3	304.0	-	304.0	-	1291-3
						R2-35-4	297.5	-	297.5	-	1291-4
단독17	R2-36	2,391.8	-	2,391.8	-	R2-36-1	299.1	-	299.1	-	1290-1
						R2-36-2	299.0	-	299.0	-	1290-2
						R2-36-3	298.9	-	298.9	-	1290-3
						R2-36-4	299.0	-	299.0	-	1290-4
						R2-36-5	298.9	-	298.9	-	1290-14
						R2-36-6	299.0	-	299.0	-	1290-15
						R2-36-7	298.9	-	298.9	-	1290-16
						R2-36-8	299.0	-	299.0	-	1290-17
단독17	R2-37	1,166.5	-	1,166.5	-	R2-37-1	389.2	-	389.2	-	1292-1
						R2-37-2	389.0	-	389.0	-	1292-2
						R2-37-3	388.3	-	388.3	-	1292-3
단독17	R2-38	2,379.5	-	2,379.5	-	R2-38-1	299.6	-	299.6	-	1290-6
						R2-38-2	299.6	-	299.6	-	1290-7
						R2-38-3	299.6	-	299.6	-	1290-8
						R2-38-4	285.8	-	285.8	-	1290-9
						R2-38-5	299.6	-	299.6	-	1290-10
						R2-38-6	295.9	-	295.9	-	1290-11
						R2-38-7	299.7	-	299.7	-	1290-12
						R2-38-8	299.7	-	299.7	-	1290-13
단독17	R2-39	1,092.3	-	1,092.3	-	R2-39-1	363.0	-	363.0	-	1292-5
						R2-39-2	366.2	-	366.2	-	1292-6
						R2-39-3	363.1	-	363.1	-	1292-7
단독18	R2-42	1,556.2	-	1,556.2	-	R2-42-1	364.4	-	364.4	-	1261-5
						R2-42-2	413.3	-	413.3	-	1261-6
						R2-42-3	413.3	-	413.3	-	1261-7
						R2-42-4	365.2	-	365.2	-	1261-8
단독18	R2-43	802.6	-	802.6	-	R2-43-1	267.6	-	267.6	-	1261-2
						R2-43-2	267.5	-	267.5	-	1261-3
						R2-43-3	267.5	-	267.5	-	1261-1
단독18	R2-44	1,220.1	-	1,220.1	-	R2-44-1	305.0	-	305.0	-	1262-1
						R2-44-2	305.0	-	305.0	-	1262-2
						R2-44-3	305.0	-	305.0	-	1262-3
						R2-44-4	305.1	-	305.1	-	1262-4
단독18	R2-45	853.8	-	853.8	-	R2-45-1	427.3	-	427.3	-	1262-7
						R2-45-2	426.5	-	426.5	-	1262-8
단독19	R2-46	1,606.2	-	1,606.2	-	R2-46-1	321.4	-	321.4	-	1263-6
						R2-46-2	321.5	-	321.5	-	1263-5
						R2-46-3	321.5	-	321.5	-	1263-4
						R2-46-4	320.4	-	320.4	-	1263-3
						R2-46-5	321.4	-	321.4	-	1263-2
단독19	R2-47	1,370.9	-	1,370.9	-	R2-47-1	342.5	-	342.5	-	1273-1
						R2-47-2	342.5	-	342.5	-	1273-2
						R2-47-3	342.5	-	342.5	-	1273-3
						R2-47-4	343.4	-	343.4	-	1273-4
단독19	R2-48	828.5	-	828.5	-	R2-48-1	413.5	-	413.5	-	1272-1
						R2-48-2	415.0	-	415.0	-	1272-2
단독19	R2-49	1,232.5	-	1,232.5	-	R2-49-1	308.0	-	308.0	-	1271-1
						R2-49-2	310.5	-	310.5	-	1271-2

도면 번호	가구 번호	면적(m <sup>2</sup> )				획지					비고
		계	1단계	2단계	3단계	위치	면적(m <sup>2</sup> )				
							계	1단계	2단계	3단계	
						R2-49-3	308.0	-	308.0	-	1271-3
						R2-49-4	306.0	-	306.0	-	1271-4
단독19	R2-50	1,545.0	-	1,545.0	-	R2-50-1	308.0	-	308.0	-	1270-1
						R2-50-2	311.0	-	311.0	-	1270-2
						R2-50-3	309.1	-	309.1	-	1270-3
						R2-50-4	310.0	-	310.0	-	1270-4
						R2-50-5	306.9	-	306.9	-	1270-5
단독19	R2-51	837.9	-	837.9	-	R2-51-1	418.9	-	418.9	-	1277-1
						R2-51-2	419.0	-	419.0	-	1277-2
단독19	R2-52	334.1	-	334.1	-	R2-52-1	334.1	-	334.1	-	1277-4
단독19	R2-53	1,813.7	-	1,813.7	-	R2-53-1	301.9	-	301.9	-	1270-11
						R2-53-2	302.0	-	302.0	-	1270-10
						R2-53-3	301.9	-	301.9	-	1270-9
						R2-53-4	302.0	-	302.0	-	1270-8
						R2-53-5	302.0	-	302.0	-	1270-7
						R2-53-6	303.9	-	303.9	-	1270-6
단독19	R2-54	2,039.3	-	2,039.3	-	R2-54-1	335.0	-	335.0	-	1269-1
						R2-54-2	340.9	-	340.9	-	1269-2
						R2-54-3	340.8	-	340.8	-	1269-3
						R2-54-4	340.8	-	340.8	-	1269-4
						R2-54-5	341.0	-	341.0	-	1269-5
						R2-54-6	340.8	-	340.8	-	1269-6
단독19	R2-55	1,255.7	-	1,255.7	-	R2-55-1	314.2	-	314.2	-	1265-1
						R2-55-2	319.2	-	319.2	-	1265-2
						R2-55-3	311.1	-	311.1	-	1265-3
						R2-55-4	311.2	-	311.2	-	1265-4
단독19	R2-56	2,201.3	-	2,201.3	-	R2-56-1	314.5	-	314.5	-	1266-1
						R2-56-2	314.6	-	314.6	-	1266-2
						R2-56-3	314.4	-	314.4	-	1266-3
						R2-56-4	314.5	-	314.5	-	1266-4
						R2-56-5	314.5	-	314.5	-	1266-5
						R2-56-6	314.5	-	314.5	-	1266-6
						R2-56-7	314.3	-	314.3	-	1266-7
단독19	R2-57	310.4	-	310.4	-	R2-57-1	310.4	-	310.4	-	1274-1
단독19	R2-58	438.5	-	438.5	-	R2-58-1	438.5	-	438.5	-	1274-3
단독19	R2-59	1,417.4	-	1,417.4	-	R2-59-1	357.3	-	357.3	-	1275-9
						R2-59-2	362.4	-	362.4	-	1275-8
						R2-59-3	362.4	-	362.4	-	1275-7
						R2-59-4	335.3	-	335.3	-	1275-6
단독19	R2-60	1,170.5	-	1,170.5	-	R2-60-1	388.2	-	388.2	-	1275-2
						R2-60-2	388.2	-	388.2	-	1275-3
						R2-60-3	394.1	-	394.1	-	1275-4
단독19	R2-61	1,823.2	-	1,823.2	-	R2-61-1	300.2	-	300.2	-	1274-6
						R2-61-2	302.2	-	302.2	-	1274-7
						R2-61-3	302.2	-	302.2	-	1274-8
						R2-61-4	302.2	-	302.2	-	1274-9
						R2-61-5	284.3	-	284.3	-	1274-10
						R2-61-6	332.1	-	332.1	-	1274-11
단독19	R2-62	1,673.9	-	1,673.9	-	R2-62-1	323.2	-	323.2	-	1278-1
						R2-62-2	336.2	-	336.2	-	1278-2
						R2-62-3	336.2	-	336.2	-	1278-3
						R2-62-4	338.2	-	338.2	-	1278-4
						R2-62-5	340.1	-	340.1	-	1278-5
단독19	R2-63	1,240.5	-	1,240.5	-	R2-63-1	308.4	-	308.4	-	1279-1
						R2-63-2	306.5	-	306.5	-	1279-2
						R2-63-3	311.2	-	311.2	-	1279-3
						R2-63-4	314.4	-	314.4	-	1279-4
단독19	R2-64	1,758.2	-	1,758.2	-	R2-64-1	349.8	-	349.8	-	1279-10
						R2-64-2	349.9	-	349.9	-	1279-9
						R2-64-3	349.9	-	349.9	-	1279-8
						R2-64-4	349.9	-	349.9	-	1279-7
						R2-64-5	358.7	-	358.7	-	1279-6
단독19	R2-65	3,190.8	-	3,190.8	-	R2-65-1	319.2	-	319.2	-	1278-16
						R2-65-2	319.3	-	319.3	-	1278-15
						R2-65-3	319.3	-	319.3	-	1278-14

도면 번호	가구 번호	면적(m <sup>2</sup> )				획지					비고
		계	1단계	2단계	3단계	위치	면적(m <sup>2</sup> )				
							계	1단계	2단계	3단계	
						R2-65-4	319.2	-	319.2	-	1278-13
						R2-65-5	319.3	-	319.3	-	1278-12
						R2-65-6	309.5	-	309.5	-	1278-11
						R2-65-7	328.1	-	328.1	-	1278-10
						R2-65-8	319.3	-	319.3	-	1278-9
						R2-65-9	318.2	-	318.2	-	1278-8
						R2-65-10	319.4	-	319.4	-	1278-7
단독19	R2-66	522.0	-	522.0	-	R2-66-1	261.0	-	261.0	-	1274-19
						R2-66-2	261.0	-	261.0	-	1274-20
단독19	R2-67	1,902.4	-	1,902.4	-	R2-67-1	318.9	-	318.9	-	1274-13
						R2-67-2	312.9	-	312.9	-	1274-14
						R2-67-3	317.0	-	317.0	-	1274-15
						R2-67-4	315.8	-	315.8	-	1274-16
						R2-67-5	319.0	-	319.0	-	1274-17
						R2-67-6	318.8	-	318.8	-	1274-18
단독19	R2-68	1,372.7	-	1,372.7	-	R2-68-1	343.4	-	343.4	-	1276-1
						R2-68-2	343.0	-	343.0	-	1276-2
						R2-68-3	326.3	-	326.3	-	1276-3
						R2-68-4	360.0	-	360.0	-	1276-4
단독19	R2-69	1,967.1	-	1,967.1	-	R2-69-1	368.5	-	368.5	-	1267-1
						R2-69-2	368.3	-	368.3	-	1267-2
						R2-69-3	369.4	-	369.4	-	1267-3
						R2-69-4	392.4	-	392.4	-	1267-4
						R2-69-5	468.5	-	468.5	-	1267-5
단독19	R2-70	822.7	-	822.7	-	R2-70-1	408.5	-	408.5	-	1268-1
						R2-70-2	414.2	-	414.2	-	1268-2
단독20	R2-71	322.3	-	322.3	-	R2-71-1	322.3	-	322.3	-	1286-1
단독20	R2-72	638.4	-	638.4	-	R2-72-1	319.2	-	319.2	-	1286-3
						R2-72-2	319.2	-	319.2	-	1286-4
단독20	R2-73	1,967.3	-	1,967.3	-	R2-73-1	326.0	-	326.0	-	1286-6
						R2-73-2	326.1	-	326.1	-	1286-7
						R2-73-3	326.0	-	326.0	-	1286-8
						R2-73-4	326.0	-	326.0	-	1286-9
						R2-73-5	331.7	-	331.7	-	1286-10
						R2-73-6	331.5	-	331.5	-	1286-11
단독20	R2-74	939.7	-	939.7	-	R2-74-1	313.2	-	313.2	-	1285-1
						R2-74-2	313.2	-	313.2	-	1285-14
						R2-74-3	313.3	-	313.3	-	1285-13
단독20	R2-75	1,906.8	-	1,906.8	-	R2-75-1	318.5	-	318.5	-	1285-2
						R2-75-2	318.5	-	318.5	-	1285-3
						R2-75-3	317.5	-	317.5	-	1285-4
						R2-75-4	317.5	-	317.5	-	1285-5
						R2-75-5	317.3	-	317.3	-	1285-6
						R2-75-6	317.5	-	317.5	-	1285-7
단독20	R2-76	961.7	-	961.7	-	R2-76-1	320.5	-	320.5	-	1285-11
						R2-76-2	320.6	-	320.6	-	1285-10
						R2-76-3	320.6	-	320.6	-	1285-9
단독20	R2-77	1,920.5	-	1,920.5	-	R2-77-1	320.8	-	320.8	-	1284-1
						R2-77-2	319.8	-	319.8	-	1284-2
						R2-77-3	319.6	-	319.6	-	1284-3
						R2-77-4	319.7	-	319.7	-	1284-4
						R2-77-5	319.9	-	319.9	-	1284-5
						R2-77-6	320.7	-	320.7	-	1284-6
단독20	R2-78	1,259.6	-	1,259.6	-	R2-78-1	314.9	-	314.9	-	1283-1
						R2-78-2	315.0	-	315.0	-	1283-12
						R2-78-3	314.9	-	314.9	-	1283-11
						R2-78-4	314.8	-	314.8	-	1283-10
단독20	R2-79	1,164.7	-	1,164.7	-	R2-79-1	387.6	-	387.6	-	1283-2
						R2-79-2	388.5	-	388.5	-	1283-3
						R2-79-3	388.6	-	388.6	-	1283-4
단독20	R2-80	1,051.8	-	1,051.8	-	R2-80-1	324.2	-	324.2	-	1283-6
						R2-80-2	363.8	-	363.8	-	1283-7
						R2-80-3	363.8	-	363.8	-	1283-8
단독20	R2-81	960.7	-	960.7	-	R2-81-1	320.2	-	320.2	-	1282-1
						R2-81-2	320.2	-	320.2	-	1282-9

도면 번호	가구 번호	면적(m <sup>2</sup> )				획지					비고
		계	1단계	2단계	3단계	위치	면적(m <sup>2</sup> )				
							계	1단계	2단계	3단계	
						R2-81-3	320.3	-	320.3	-	1282-8
단독20	R2-82	642.3	-	642.3	-	R2-82-1	320.7	-	320.7	-	1282-7
						R2-82-2	321.6	-	321.6	-	1282-6
단독20	R2-83	775.6	-	775.6	-	R2-83-1	388.3	-	388.3	-	1282-2
						R2-83-2	387.3	-	387.3	-	1282-3
단독20	R2-84	640.8	-	640.8	-	R2-84-1	319.9	-	319.9	-	1282-4
						R2-84-2	320.9	-	320.9	-	1282-5
단독20	R2-85	869.8	-	869.8	-	R2-85-1	285.9	-	285.9	-	1281-1
						R2-85-2	297.9	-	297.9	-	1281-2
						R2-85-3	286.0	-	286.0	-	1281-3
단독20	R2-86	1,126.1	-	1,126.1	-	R2-86-1	281.6	-	281.6	-	1281-8
						R2-86-2	281.5	-	281.5	-	1281-5
						R2-86-3	281.5	-	281.5	-	1281-6
						R2-86-4	281.5	-	281.5	-	1281-7
단독21	R2-87	1,752.0	-	-	1,752.0	R2-87-1	340.0	-	-	340.0	
						R2-87-2	353.0	-	-	353.0	
						R2-87-3	353.0	-	-	353.0	
						R2-87-4	353.0	-	-	353.0	
						R2-87-5	353.0	-	-	353.0	
단독21	R2-88	2,594.0	-	-	2,594.0	R2-88-1	326.0	-	-	326.0	
						R2-88-2	324.0	-	-	324.0	
						R2-88-3	324.0	-	-	324.0	
						R2-88-4	324.0	-	-	324.0	
						R2-88-5	324.0	-	-	324.0	
						R2-88-6	328.0	-	-	328.0	
						R2-88-7	320.0	-	-	320.0	
						R2-88-8	324.0	-	-	324.0	
단독21	R2-89	5,454.0	-	-	5,454.0	R2-89-1	294.0	-	-	294.0	
						R2-89-2	294.0	-	-	294.0	
						R2-89-3	294.0	-	-	294.0	
						R2-89-4	371.0	-	-	371.0	
						R2-89-5	413.0	-	-	413.0	
						R2-89-6	366.0	-	-	366.0	
						R2-89-7	366.0	-	-	366.0	
						R2-89-8	531.0	-	-	531.0	
						R2-89-9	323.0	-	-	323.0	
						R2-89-10	328.0	-	-	328.0	
						R2-89-11	469.0	-	-	469.0	
						R2-89-12	323.0	-	-	323.0	
						R2-89-13	430.0	-	-	430.0	
						R2-89-14	328.0	-	-	328.0	
						R2-89-15	324.0	-	-	324.0	
단독21	R2-90	1,548.0	-	-	1,548.0	R2-90-1	307.0	-	-	307.0	
						R2-90-2	307.0	-	-	307.0	
						R2-90-3	302.0	-	-	302.0	
						R2-90-4	307.0	-	-	307.0	
						R2-90-5	325.0	-	-	325.0	
단독21	R2-91	2,098.0	-	-	2,098.0	R2-91-1	352.0	-	-	352.0	
						R2-91-2	352.0	-	-	352.0	
						R2-91-3	333.0	-	-	333.0	
						R2-91-4	336.0	-	-	336.0	
						R2-91-5	377.0	-	-	377.0	
						R2-91-6	348.0	-	-	348.0	
단독21	R2-92	952.0	-	-	952.0	R2-92-1	316.0	-	-	316.0	
						R2-92-2	321.0	-	-	321.0	
						R2-92-3	315.0	-	-	315.0	
단독21	R2-93	1,755.0	-	-	1,755.0	R2-93-1	300.0	-	-	300.0	
						R2-93-2	285.0	-	-	285.0	
						R2-93-3	296.0	-	-	296.0	
						R2-93-4	295.0	-	-	295.0	
						R2-93-5	295.0	-	-	295.0	
						R2-93-6	284.0	-	-	284.0	
단독21	R2-94	1,550.0	-	-	1,550.0	R2-94-1	310.0	-	-	310.0	
						R2-94-2	310.0	-	-	310.0	
						R2-94-3	310.0	-	-	310.0	

도면 번호	가구 번호	면적(m <sup>2</sup> )				획지					비고
		계	1단계	2단계	3단계	위치	면적(m <sup>2</sup> )				
							계	1단계	2단계	3단계	
						R2-94-4	310.0	-	-	310.0	
						R2-94-5	310.0	-	-	310.0	
단독21	R2-95	1,606.0	-	-	1,606.0	R2-95-1	336.0	-	-	336.0	
						R2-95-2	325.0	-	-	325.0	
						R2-95-3	331.0	-	-	331.0	
						R2-95-4	309.0	-	-	309.0	
						R2-95-5	305.0	-	-	305.0	
단독21	R2-96	2,306.0	-	-	2,306.0	R2-96-1	300.0	-	-	300.0	
						R2-96-2	302.0	-	-	302.0	
						R2-96-3	281.0	-	-	281.0	
						R2-96-4	281.0	-	-	281.0	
						R2-96-5	281.0	-	-	281.0	
						R2-96-6	280.0	-	-	280.0	
						R2-96-7	280.0	-	-	280.0	
						R2-96-8	301.0	-	-	301.0	
단독21	R2-97	2,181.0	-	-	2,181.0	R2-97-1	366.0	-	-	366.0	
						R2-97-2	361.0	-	-	361.0	
						R2-97-3	367.0	-	-	367.0	
						R2-97-4	364.0	-	-	364.0	
						R2-97-5	365.0	-	-	365.0	
						R2-97-6	358.0	-	-	358.0	
단독22	R3-1	14,413.0	-	-	14,413.0	R3-1	14,413.0	-	-	14,413.0	블럭형
단독22	R3-2	10,998.0	-	-	10,998.0	R3-2	10,998.0	-	-	10,998.0	블럭형
단독23	R3-3	18,421.0	-	-	18,421.0	R3-3	18,421.0	-	-	18,421.0	블럭형
단독23	R3-4	5,971.0	-	-	5,971.0	R3-4	5,971.0	-	-	5,971.0	블럭형
단독23	R3-5	5,951.0	-	-	5,951.0	R3-5	5,951.0	-	-	5,951.0	블럭형
단독23	R3-6	5,357.0	-	-	5,357.0	R3-6	5,357.0	-	-	5,357.0	블럭형
단독24	R3-8	8,605.0	-	-	8,605.0	R3-8	8,605.0	-	-	8,605.0	블럭형
단독24	R3-9	9,504.0	-	-	9,504.0	R3-9	9,504.0	-	-	9,504.0	블럭형
단독24	R3-10	9,260.0	-	-	9,260.0	R3-10	9,260.0	-	-	9,260.0	블럭형
단독25	R3-11	3,603.0	-	-	3,603.0	R3-11	3,603.0	-	-	3,603.0	블럭형
단독25	R3-12	6,309.0	-	-	6,309.0	R3-12	6,309.0	-	-	6,309.0	블럭형
단독25	R3-13	6,240.0	-	-	6,240.0	R3-13	6,240.0	-	-	6,240.0	블럭형
단독25	R3-14	6,249.0	-	-	6,249.0	R3-14	6,249.0	-	-	6,249.0	블럭형
단독25	R3-15	4,451.0	-	-	4,451.0	R3-15	4,451.0	-	-	4,451.0	블럭형
단독26	R3-16	5,548.0	-	-	5,548.0	R3-16	5,548.0	-	-	5,548.0	블럭형
단독26	R3-17	5,508.0	-	-	5,508.0	R3-17	5,508.0	-	-	5,508.0	블럭형
단독26	R3-18	3,602.0	-	-	3,602.0	R3-18	3,602.0	-	-	3,602.0	블럭형
단독26	R3-19	4,747.0	-	-	4,747.0	R3-19	4,747.0	-	-	4,747.0	블럭형
단독26	R3-20	5,586.0	-	-	5,586.0	R3-20	5,586.0	-	-	5,586.0	블럭형
단독24	R3-21	3,903.0	-	-	3,903.0	R3-21	3,903.0	-	-	3,903.0	블럭형
단독27	R2-98	2,796.9	2,796.9	-	-	R2-98-1	366.0	366.0	-	-	2033-3
						R2-98-2	372.0	372.0	-	-	2033-4
						R2-98-3	372.0	372.0	-	-	2033-5
						R2-98-4	337.0	337.0	-	-	2033-6
						R2-98-5	337.0	337.0	-	-	2033-7
						R2-98-6	337.0	337.0	-	-	2033-8
						R2-98-7	337.0	337.0	-	-	2033-9
						R2-98-8	338.9	338.9	-	-	2033-10
단독27	R2-99	2,483.1	2,483.1	-	-	R2-99-1	309.8	309.8	-	-	2049-1
						R2-99-2	310.8	310.8	-	-	2049-2
						R2-99-3	310.8	310.8	-	-	2049-3
						R2-99-4	310.9	310.9	-	-	2049-4
						R2-99-5	310.0	310.0	-	-	2049-5
						R2-99-6	310.0	310.0	-	-	2049-6
						R2-99-7	310.9	310.9	-	-	2049-7
						R2-99-8	309.9	309.9	-	-	2049-8
단독27	R2-100	639.6	639.6	-	-	R2-100-1	320.8	320.8	-	-	2047-1
						R2-100-2	318.8	318.8	-	-	2047-2
단독27	R2-101	638.4	638.4	-	-	R2-101-1	319.2	319.2	-	-	2047-4
						R2-101-2	319.2	319.2	-	-	2047-5
단독27	R2-102	1,533.2	1,533.2	-	-	R2-102-1	305.9	305.9	-	-	2035-1
						R2-102-2	307.8	307.8	-	-	2035-2
						R2-102-3	307.9	307.9	-	-	2035-3
						R2-102-4	305.8	305.8	-	-	2035-4

도면 번호	가구 번호	면적(m <sup>2</sup> )				획지					비고
		계	1단계	2단계	3단계	위치	면적(m <sup>2</sup> )				
							계	1단계	2단계	3단계	
						R2-102-5	305.8	305.8	-	-	2035-5
단독27	R2-103	1,318.4	1,318.4	-	-	R2-103-1	329.6	329.6	-	-	2036-4
						R2-103-2	329.6	329.6	-	-	2036-3
						R2-103-3	329.6	329.6	-	-	2036-2
						R2-103-4	329.6	329.6	-	-	2036-1
단독27	R2-104	1,772.0	1,772.0	-	-	R2-104-1	353.0	353.0	-	-	2050-1
						R2-104-2	355.0	355.0	-	-	2050-2
						R2-104-3	355.0	355.0	-	-	2050-3
						R2-104-4	355.0	355.0	-	-	2050-4
						R2-104-5	354.0	354.0	-	-	2050-5
단독28	R2-105	785.7	-	785.7	-	R2-105-1	392.8	-	392.8	-	1252-1
						R2-105-2	392.9	-	392.9	-	1252-2
단독28	R2-106	780.0	-	780.0	-	R2-106-1	390.0	-	390.0	-	1252-4
						R2-106-2	390.0	-	390.0	-	1252-5
단독28	R2-107	1,251.3	-	1,251.3	-	R2-107-1	417.1	-	417.1	-	1252-10
						R2-107-2	417.1	-	417.1	-	1252-9
						R2-107-3	417.1	-	417.1	-	1252-8
단독28	R2-108	419.4	-	419.4	-	R2-108-1	419.4	-	419.4	-	1252-6
단독28	R2-109	1,927.1	-	1,927.1	-	R2-109-1	389.8	-	389.8	-	1253-1
						R2-109-2	389.8	-	389.8	-	1253-2
						R2-109-3	382.9	-	382.9	-	1253-3
						R2-109-4	382.9	-	382.9	-	1253-4
						R2-109-5	381.7	-	381.7	-	1253-5
단독28	R2-110	1,200.2	-	1,200.2	-	R2-110-1	394.1	-	394.1	-	1253-12
						R2-110-2	403.1	-	403.1	-	1253-11
						R2-110-3	403.0	-	403.0	-	1253-10
단독28	R2-111	783.2	-	783.2	-	R2-111-1	392.1	-	392.1	-	1253-6
						R2-111-2	391.1	-	391.1	-	1253-7
단독28	R2-112	773.1	-	773.1	-	R2-112-1	386.6	-	386.6	-	1253-9
						R2-112-2	386.5	-	386.5	-	1253-8
단독28	R2-113	1,221.3	-	1,221.3	-	R2-113-1	406.4	-	406.4	-	1258-1
						R2-113-2	407.4	-	407.4	-	1258-2
						R2-113-3	407.5	-	407.5	-	1258-3
단독28	R2-114	2,369.5	-	2,369.5	-	R2-114-1	396.9	-	396.9	-	1254-1
						R2-114-2	397.0	-	397.0	-	1254-2
						R2-114-3	396.9	-	396.9	-	1254-3
						R2-114-4	392.9	-	392.9	-	1254-13
						R2-114-5	392.9	-	392.9	-	1254-12
						R2-114-6	392.9	-	392.9	-	1254-11
단독28	R2-115	1,078.6	-	1,078.6	-	R2-115-1	359.6	-	359.6	-	1257-1
						R2-115-2	359.5	-	359.5	-	1257-2
						R2-115-3	359.5	-	359.5	-	1257-3
단독28	R2-116	1,076.7	-	1,076.7	-	R2-116-1	358.6	-	358.6	-	1257-8
						R2-116-2	358.5	-	358.5	-	1257-7
						R2-116-3	359.6	-	359.6	-	1257-6
단독28	R2-117	750.1	-	750.1	-	R2-117-1	375.1	-	375.1	-	1257-5
						R2-117-2	375.0	-	375.0	-	1257-4
단독28	R2-118	355.0	-	355.0	-	R2-118-1	355.0	-	355.0	-	1254-10
단독28	R2-119	801.1	-	801.1	-	R2-119-1	400.6	-	400.6	-	1256-1
						R2-119-2	400.5	-	400.5	-	1256-2
단독28	R2-120	1,426.6	-	1,426.6	-	R2-120-1	356.5	-	356.5	-	1256-6
						R2-120-2	356.4	-	356.4	-	1256-5
						R2-120-3	356.3	-	356.3	-	1256-4
						R2-120-4	357.4	-	357.4	-	1256-3
단독28	R2-121	1,490.1	-	1,490.1	-	R2-121-1	374.0	-	374.0	-	1254-4
						R2-121-2	372.0	-	372.0	-	1254-5
						R2-121-3	372.0	-	372.0	-	1254-6
						R2-121-4	372.1	-	372.1	-	1254-7
단독28	R2-122	812.7	-	812.7	-	R2-122-1	406.8	-	406.8	-	1254-8
						R2-122-2	405.9	-	405.9	-	1254-9
단독28	R2-123	1,456.1	-	1,456.1	-	R2-123-1	364.0	-	364.0	-	1255-3
						R2-123-2	364.0	-	364.0	-	1255-4
						R2-123-3	364.1	-	364.1	-	1255-5
						R2-123-4	364.0	-	364.0	-	1255-6
단독28	R2-124	447.0	-	447.0	-	R2-124-1	447.0	-	447.0	-	1255-1



도면 번호	가구 번호	면적(m <sup>2</sup> )				위치	획지 면적(m <sup>2</sup> )				비고
		계	1단계	2단계	3단계		면적(m <sup>2</sup> )				
							계	1단계	2단계	3단계	
단독29	R1-182	697.0	697.0	-	-	R1-182-1	349.0	349.0	-	-	6918
						R1-182-2	348.0	348.0	-	-	6918-1
단독30	R1-183	1,330.8	-	1,330.8	-	R1-183-1	265.6	-	265.6	-	1916-1
						R1-183-2	265.6	-	265.6	-	1916-2
						R1-183-3	266.4	-	266.4	-	1916-3
						R1-183-4	266.6	-	266.6	-	1916-4
						R1-183-5	266.6	-	266.6	-	1916-5

## 2) 근린생활시설용지 (변경)

## ■ 기정

도면 번호	가구 번호	면적(m <sup>2</sup> )				위치	획지 면적(m <sup>2</sup> )				비고
		계	1단계	2단계	3단계		면적(m <sup>2</sup> )				
							계	1단계	2단계	3단계	
합계		83,555.1	39,054.1	25,017.0	19,484.0	109획지	83,555.1	39,054.1	25,017.0	19,484.0	
근생1	NS-1	2,050.5	2,050.5	-	-	NS-1-1	684.0	684.0	-	-	6919-10
						NS-1-2	682.5	682.5	-	-	6919-11
						NS-1-3	684.0	684.0	-	-	6919-12
근생1	NS-2	1,891.0	1,891.0	-	-	NS-2-1	944.0	944.0	-	-	6917-1
						NS-2-2	947.0	947.0	-	-	6917-2
근생1	NS-3	2,186.0	2,186.0	-	-	NS-3-1	1,092.0	1,092.0	-	-	6917-4
						NS-3-2	1,094.0	1,094.0	-	-	6917-5
근생2	NS-4	3,432.8	3,432.8	-	-	NS-4-1	858.3	858.3	-	-	6874-22
						NS-4-2	858.2	858.2	-	-	6874-23
						NS-4-3	858.2	858.2	-	-	6874-25
						NS-4-4	858.1	858.1	-	-	6874-26
근생3	NS-5	1,545.0	-	1,545.0	-	NS-5-1	772.0	-	772.0	-	
						NS-5-2	773.0	-	773.0	-	
근생3	NS-6	2,946.0	-	2,946.0	-	NS-6-1	737.0	-	737.0	-	
						NS-6-2	737.0	-	737.0	-	
						NS-6-3	737.0	-	737.0	-	
						NS-6-4	735.0	-	735.0	-	
근생4	NS-7	2,532.6	2,532.6	-	-	NS-7-1	855.5	855.5	-	-	626-10
						NS-7-2	829.1	829.1	-	-	626-11
						NS-7-3	848.0	848.0	-	-	626-12
근생5	NS-8	2,686.1	2,686.1	-	-	NS-8-1	896.3	896.3	-	-	646-1
						NS-8-2	895.0	895.0	-	-	646-2
						NS-8-3	894.8	894.8	-	-	646-3
근생5	NS-9	1,712.4	1,712.4	-	-	NS-9-1	856.6	856.6	-	-	646-6
						NS-9-2	855.8	855.8	-	-	646-7
근생5	NS-10	1,710.0	1,710.0	-	-	NS-10-1	854.9	854.9	-	-	650-7
						NS-10-2	855.1	855.1	-	-	650-8
근생5	NS-11	2,818.9	2,818.9	-	-	NS-11-1	810.1	810.1	-	-	650-4
						NS-11-2	669.9	669.9	-	-	650-3
						NS-11-3	670.1	670.1	-	-	650-2
						NS-11-4	668.8	668.8	-	-	650-1
근생6	NS-12	1,769.6	1,769.6	-	-	NS-12-1	885.2	885.2	-	-	1868-5
						NS-12-2	884.4	884.4	-	-	1868-6
근생6	NS-13	1,864.9	1,864.9	-	-	NS-13-1	925.5	925.5	-	-	1868-8
						NS-13-2	939.4	939.4	-	-	1868-9
근생6	NS-14	821.0	821.0	-	-	NS-14-1	821.0	821.0	-	-	1868-11
근생6	NS-15	1,306.0	-	1,306.0	-	NS-15-1	690.0	-	690.0	-	
						NS-15-2	616.0	-	616.0	-	
근생6	NS-17	1,652.0	-	1,652.0	-	NS-17-1	826.0	-	826.0	-	
						NS-17-2	826.0	-	826.0	-	
근생7	NS-18	3,270.5	3,270.5	-	-	NS-18-1	818.0	818.0	-	-	1911-2
						NS-18-2	818.1	818.1	-	-	1911-3
						NS-18-3	818.2	818.2	-	-	1911-4
						NS-18-4	816.2	816.2	-	-	1911-5
근생8	NS-19	2,903.0	-	2,903.0	-	NS-19-1	750.0	-	750.0	-	
						NS-19-2	943.0	-	943.0	-	
						NS-19-3	605.0	-	605.0	-	

도면 번호	가구 번호	면적(m <sup>2</sup> )				획지					비고
		계	1단계	2단계	3단계	위치	면적(m <sup>2</sup> )				
							계	1단계	2단계	3단계	
						NS-19-4	605.0	-	605.0	-	
근생8	NS-20	1,364.0	-	1,364.0	-	NS-20-1	622.0	-	622.0	-	
						NS-20-2	742.0	-	742.0	-	
근생8	NS-21	687.0	-	687.0	-	NS-21-1	687.0	-	687.0	-	
근생8	NS-22	5,229.0	-	5,229.0	-	NS-22-1	632.0	-	632.0	-	
						NS-22-2	865.0	-	865.0	-	
						NS-22-3	785.0	-	785.0	-	
						NS-22-4	786.0	-	786.0	-	
						NS-22-5	892.0	-	892.0	-	
						NS-22-6	1,269.0	-	1,269.0	-	
근생9	NS-23	1,711.4	1,711.4	-	-	NS-23-2	1,113.8	1,113.8	-	-	2055-3
						NS-23-3	597.6	597.6	-	-	2055-4
근생9	NS-24	2,790.9	2,790.9	-	-	NS-24-1	708.6	708.6	-	-	2039-10
						NS-24-2	694.4	694.4	-	-	2039-9
						NS-24-3	693.5	693.5	-	-	2039-8
						NS-24-4	694.4	694.4	-	-	2039-7
근생9	NS-25	3,002.8	3,002.8	-	-	NS-25-1	750.9	750.9	-	-	2039-4
						NS-25-2	750.6	750.6	-	-	2039-3
						NS-25-3	750.6	750.6	-	-	2039-2
						NS-25-4	750.7	750.7	-	-	2039-1
근생10	NS-26	2,440.0	-	2,440.0	-	NS-26-1	814.0	-	814.0	-	
						NS-26-2	813.0	-	813.0	-	
						NS-26-3	813.0	-	813.0	-	
근생12	NS-30	1,595.0	-	1,595.0	-	NS-30-1	798.0	-	798.0	-	
						NS-30-2	797.0	-	797.0	-	
근생13	NS-31	2,113.0	-	-	2,113.0	NS-31-1	704.0	-	-	704.0	
						NS-31-2	705.0	-	-	705.0	
						NS-31-3	704.0	-	-	704.0	
근생13	NS-38	2,477.0	-	-	2,477.0	NS-38-1	633.0	-	-	633.0	
						NS-38-2	612.0	-	-	612.0	
						NS-38-3	609.0	-	-	609.0	
						NS-38-4	623.0	-	-	623.0	
근생14	NS-32	2,802.7	2,802.7	-	-	NS-32-1	700.8	700.8	-	-	1886-5
						NS-32-2	1,401.3	1,401.3	-	-	1886-6
						NS-32-4	700.6	700.6	-	-	1886-7
근생15	NS-33	1,239.0	-	1,239.0	-	NS-33-1	620.0	-	620.0	-	
						NS-33-2	619.0	-	619.0	-	
근생16	NS-34	3,219.0	-	-	3,219.0	NS-34-1	644.0	-	-	644.0	
						NS-34-2	644.0	-	-	644.0	
						NS-34-3	644.0	-	-	644.0	
						NS-34-4	644.0	-	-	644.0	
						NS-34-5	643.0	-	-	643.0	
근생17	NS-35	4,872.0	-	-	4,872.0	NS-35-1	696.0	-	-	696.0	
						NS-35-2	696.0	-	-	696.0	
						NS-35-3	696.0	-	-	696.0	
						NS-35-4	696.0	-	-	696.0	
						NS-35-5	696.0	-	-	696.0	
						NS-35-6	696.0	-	-	696.0	
						NS-35-7	696.0	-	-	696.0	
근생18	NS-36	1,643.0	-	1,643.0	-	NS-36-1	498.0	-	498.0	-	
						NS-36-2	323.0	-	323.0	-	
						NS-36-3	411.0	-	411.0	-	
						NS-36-4	411.0	-	411.0	-	
근생18	NS-37	468.0	-	468.0	-	NS-37-1	468.0	-	468.0	-	
근생19	NS-39	3,715	-	-	3,715	NS-39-1	743.0	-	-	743.0	
						NS-39-2	743.0	-	-	743.0	
						NS-39-3	743.0	-	-	743.0	
						NS-39-4	743.0	-	-	743.0	
						NS-39-5	743.0	-	-	743.0	
근생20	NS-40	984.0	-	-	984.0	NS-40-1	984.0	-	-	984.0	
근생20	NS-41	2,104.0	-	-	2,104.0	NS-41-1	1,052.0	-	-	1,052.0	
						NS-41-2	1,052.0	-	-	1,052.0	

## ■ 변경

도면 번호	가구 번호	면적(m <sup>2</sup> )				획지					비고
		계	1단계	2단계	3단계	위치	면적(m <sup>2</sup> )				
							계	1단계	2단계	3단계	
합계		83,525.0	39,054.1	24,986.9	19,484.0	108획지	83,525.0	39,054.1	24,986.9	19,484.0	
근생1	NS-1	2,050.5	2,050.5	-	-	NS-1-1	684.0	684.0	-	-	6919-10
						NS-1-2	682.5	682.5	-	-	6919-11
						NS-1-3	684.0	684.0	-	-	6919-12
근생1	NS-2	1,891.0	1,891.0	-	-	NS-2-1	944.0	944.0	-	-	6917-1
						NS-2-2	947.0	947.0	-	-	6917-2
근생1	NS-3	2,186.0	2,186.0	-	-	NS-3-1	1,092.0	1,092.0	-	-	6917-4
						NS-3-2	1,094.0	1,094.0	-	-	6917-5
근생2	NS-4	3,432.8	3,432.8	-	-	NS-4-1	858.3	858.3	-	-	6874-22
						NS-4-2	858.2	858.2	-	-	6874-23
						NS-4-3	858.2	858.2	-	-	6874-25
						NS-4-4	858.1	858.1	-	-	6874-26
근생3	NS-5	1,544.5	-	1,544.5	-	NS-5-1	771.6	-	771.6	-	6889-2
						NS-5-2	772.9	-	772.9	-	6889-1
근생3	NS-6	2,943.1	-	2,943.1	-	NS-6-1	735.3	-	735.3	-	6890-1
						NS-6-2	736.0	-	736.0	-	6890-2
						NS-6-3	736.5	-	736.5	-	6890-3
						NS-6-4	735.3	-	735.3	-	6890-4
근생4	NS-7	2,532.6	2,532.6	-	-	NS-7-1	855.5	855.5	-	-	626-10
						NS-7-2	829.1	829.1	-	-	626-11
						NS-7-3	848.0	848.0	-	-	626-12
근생5	NS-8	2,686.1	2,686.1	-	-	NS-8-1	896.3	896.3	-	-	646-1
						NS-8-2	895.0	895.0	-	-	646-2
						NS-8-3	894.8	894.8	-	-	646-3
근생5	NS-9	1,712.4	1,712.4	-	-	NS-9-1	856.6	856.6	-	-	646-6
						NS-9-2	855.8	855.8	-	-	646-7
근생5	NS-10	1,710.0	1,710.0	-	-	NS-10-1	854.9	854.9	-	-	650-7
						NS-10-2	855.1	855.1	-	-	650-8
근생5	NS-11	2,818.9	2,818.9	-	-	NS-11-1	810.1	810.1	-	-	650-4
						NS-11-2	669.9	669.9	-	-	650-3
						NS-11-3	670.1	670.1	-	-	650-2
						NS-11-4	668.8	668.8	-	-	650-1
근생6	NS-12	1,769.6	1,769.6	-	-	NS-12-1	885.2	885.2	-	-	1868-5
						NS-12-2	884.4	884.4	-	-	1868-6
근생6	NS-13	1,864.9	1,864.9	-	-	NS-13-1	925.5	925.5	-	-	1868-8
						NS-13-2	939.4	939.4	-	-	1868-9
근생6	NS-14	821.0	821.0	-	-	NS-14-1	821.0	821.0	-	-	1868-11
근생6	NS-15	1,302.3	-	1,302.3	-	NS-15-1	688.0	-	688.0	-	1917-1
						NS-15-2	614.3	-	614.3	-	1917-2
근생6	NS-17	1,648.8	-	1,648.8	-	NS-17-1	1,648.8	-	1,648.8	-	1917-5
근생7	NS-18	3,270.5	3,270.5	-	-	NS-18-1	818.0	818.0	-	-	1911-2
						NS-18-2	818.1	818.1	-	-	1911-3
						NS-18-3	818.2	818.2	-	-	1911-4
						NS-18-4	816.2	816.2	-	-	1911-5
근생8	NS-19	2,902.7	-	2,902.7	-	NS-19-1	749.9	-	749.9	-	1997-2
						NS-19-2	942.9	-	942.9	-	1997-3
						NS-19-3	605.0	-	605.0	-	1997-4
						NS-19-4	604.9	-	604.9	-	1997-5
근생8	NS-20	1,359.4	-	1,359.4	-	NS-20-1	617.4	-	617.4	-	1996-1
						NS-20-2	742.0	-	742.0	-	1996-2
근생8	NS-21	687.8	-	687.8	-	NS-21-1	687.8	-	687.8	-	1996-4
근생8	NS-22	5,219.0	-	5,219.0	-	NS-22-1	632.0	-	632.0	-	1992-6
						NS-22-2	865.0	-	865.0	-	1992-5
						NS-22-3	781.8	-	781.8	-	1992-4
						NS-22-4	782.7	-	782.7	-	1992-3
						NS-22-5	888.6	-	888.6	-	1992-2
						NS-22-6	1,268.9	-	1,268.9	-	1992-1
근생9	NS-23	1,711.4	1,711.4	-	-	NS-23-2	1,113.8	1,113.8	-	-	2055-3
						NS-23-3	597.6	597.6	-	-	2055-4
근생9	NS-24	2,790.9	2,790.9	-	-	NS-24-1	708.6	708.6	-	-	2039-10
						NS-24-2	694.4	694.4	-	-	2039-9
						NS-24-3	693.5	693.5	-	-	2039-8
						NS-24-4	694.4	694.4	-	-	2039-7

도면 번호	가구 번호	면적(m <sup>2</sup> )				획지					비고	
		계	1단계	2단계	3단계	위치	면적(m <sup>2</sup> )					
							계	1단계	2단계	3단계		
근생9	NS-25	3,002.8	3,002.8	-	-	NS-25-1	750.9	750.9	-	-	2039-4	
						NS-25-2	750.6	750.6	-	-		2039-3
						NS-25-3	750.6	750.6	-	-		
						NS-25-4	750.7	750.7	-	-		2039-1
근생10	NS-26	2,441.6	-	2,441.6	-	NS-26-1	814.6	-	814.6	-	1289-1	
						NS-26-2	813.5	-	813.5	-		1289-2
						NS-26-3	813.5	-	813.5	-		
근생12	NS-30	1,589.2	-	1,589.2	-	NS-30-1	795.0	-	795.0	-	1264-1	
						NS-30-2	794.2	-	794.2	-		1264-2
근생13	NS-31	2,113.0	-	-	2,113.0	NS-31-1	704.0	-	-	704.0		
						NS-31-2	705.0	-	-	705.0		
						NS-31-3	704.0	-	-	704.0		
근생13	NS-38	2,477.0	-	-	2,477.0	NS-38-1	633.0	-	-	633.0		
						NS-38-2	612.0	-	-	612.0		
						NS-38-3	609.0	-	-	609.0		
						NS-38-4	623.0	-	-	623.0		
근생14	NS-32	2,802.7	2,802.7	-	-	NS-32-1	700.8	700.8	-	-	1886-5	
						NS-32-2	1,401.3	1,401.3	-	-		1886-6
						NS-32-4	700.6	700.6	-	-		
근생15	NS-33	1,238.2	-	1,238.2	-	NS-33-1	619.6	-	619.6	-	1264-4	
						NS-33-2	618.6	-	618.6	-		1264-5
근생16	NS-34	3,219.0	-	-	3,219.0	NS-34-1	644.0	-	-	644.0		
						NS-34-2	644.0	-	-	644.0		
						NS-34-3	644.0	-	-	644.0		
						NS-34-4	644.0	-	-	644.0		
						NS-34-5	643.0	-	-	643.0		
근생17	NS-35	4,872.0	-	-	4,872.0	NS-35-1	696.0	-	-	696.0		
						NS-35-2	696.0	-	-	696.0		
						NS-35-3	696.0	-	-	696.0		
						NS-35-4	696.0	-	-	696.0		
						NS-35-5	696.0	-	-	696.0		
						NS-35-6	696.0	-	-	696.0		
						NS-35-7	696.0	-	-	696.0		
근생18	NS-36	1,641.2	-	1,641.2	-	NS-36-1	498.0	-	498.0	-	1260-1	
						NS-36-2	323.0	-	323.0	-		1260-2
						NS-36-3	410.1	-	410.1	-		
						NS-36-4	410.1	-	410.1	-		1260-4
근생18	NS-37	469.1	-	469.1	-	NS-37-1	469.1	-	469.1	-	1260-6	
근생19	NS-39	3,715	-	-	3,715	NS-39-1	743.0	-	-	743.0		
						NS-39-2	743.0	-	-	743.0		
						NS-39-3	743.0	-	-	743.0		
						NS-39-4	743.0	-	-	743.0		
						NS-39-5	743.0	-	-	743.0		
근생20	NS-40	984.0	-	-	984.0	NS-40-1	984.0	-	-	984.0		
근생20	NS-41	2,104.0	-	-	2,104.0	NS-41-1	1,052.0	-	-	1,052.0		
						NS-41-2	1,052.0	-	-	1,052.0		

3) 문화예술용지 (변경없음) : 게재생략

4) 공동주택용지 (변경)

가) 아파트용지 (변경)

■ 기정

도면 번호	가구 번호	면적(m <sup>2</sup> )				획지					비고
		계	1단계	2단계	3단계	위치	면적(m <sup>2</sup> )				
							계	1단계	2단계	3단계	
합계		2,613,827.2	1,651,399.2	519,411.0	443,017.0	47획지	2,613,827.2	1,651,399.2	519,411.0	443,017.0	
Aa-02	Aa-02	40,381.0	-	40,381.0	-	Aa-02	40,381.0	-	40,381.0	-	
Aa-03	Aa-03	69,639.0	-	-	69,639.0	Aa-03	69,639.0	-	-	69,639.0	
Aa-04	Aa-04	31,570.0	-	-	31,570.0	Aa-04	31,570.0	-	-	31,570.0	
Aa-05	Aa-05	102,033.6	102,033.6	-	-	Aa-05	102,033.6	102,033.6	-	-	614-10
Aa-06	Aa-06	84,754.0	84,754.0	-	-	Aa-06	84,754.0	84,754.0	-	-	615-1

도면 번호	가구 번호	면적(m <sup>2</sup> )				획지				비고	
		계	1단계	2단계	3단계	위치	면적(m <sup>2</sup> )				
							계	1단계	2단계	3단계	
Aa-07	Aa-07	73,761.9	73,761.9	-	-	Aa-07	73,761.9	73,761.9	-	-	1885-6, 1890-1
Aa-08	Aa-08	49,356.7	49,356.7	-	-	Aa-08	49,356.7	49,356.7	-	-	1886-2
Aa-09	Aa-09	67,608.0	-	67,608.0	-	Aa-09	67,608.0	-	67,608.0	-	
Aa-10	Aa-10	37,013.0	-	37,013.0	-	Aa-10	37,013.0	-	37,013.0	-	
Aa-11	Aa-11	57,112.2	57,112.2	-	-	Aa-11	57,112.2	57,112.2	-	-	2000-3
Ab-01	Ab-01	64,574.0	64,574.0	-	-	Ab-01	64,574.0	64,574.0	-	-	6874-17
Ab-02	Ab-02	30,807.6	30,807.6	-	-	Ab-02	30,807.6	30,807.6	-	-	6874-6
Ab-03	Ab-03	64,119.0	64,119.0	-	-	Ab-03	64,119.0	64,119.0	-	-	6874-20
Ab-04	Ab-04	96,209.0	-	-	96,209.0	Ab-04	96,209.0	-	-	96,209.0	
Ab-05	Ab-05	29,825.0	-	29,825.0	-	Ab-05	29,825.0	-	29,825.0	-	
Ab-06	Ab-06	42,003.0	-	42,003.0	-	Ab-06	42,003.0	-	42,003.0	-	
Ab-07	Ab-07	72,736.3	72,736.3	-	-	Ab-07	72,736.3	72,736.3	-	-	636-1
Ab-08	Ab-08	53,227.3	53,227.3	-	-	Ab-08	53,227.3	53,227.3	-	-	639-8
Ab-09	Ab-09	77,451.6	77,451.6	-	-	Ab-09	77,451.6	77,451.6	-	-	1885-10
Ab-10	Ab-10	51,566.2	51,566.2	-	-	Ab-10	51,566.2	51,566.2	-	-	1869-5
Ab-11	Ab-11	93,778.0	-	93,778.0	-	Ab-11	93,778.0	-	93,778.0	-	
Ab-12	Ab-12	29,495.0	-	29,495.0	-	Ab-12	29,495.0	-	29,495.0	-	
Ab-13	Ab-13	75,347.8	75,347.8	-	-	Ab-13	75,347.8	75,347.8	-	-	2058-1
Ab-14	Ab-14	82,306.8	82,306.8	-	-	Ab-14	82,306.8	82,306.8	-	-	2004-4
Ab-15	Ab-15	26,586.0	-	26,586.0	-	Ab-15	26,586.0	-	26,586.0	-	
Ab-16	Ab-16	35,805.5	35,805.5	-	-	Ab-16	35,805.5	35,805.5	-	-	1325-7
Ab-17	Ab-17	62,573.0	-	62,573.0	-	Ab-17	62,573.0	-	62,573.0	-	
Ac-01	Ac-01	53,064.6	53,064.6	-	-	Ac-01	53,064.6	53,064.6	-	-	6872-2
Ac-02	Ac-02	74,419.1	74,419.1	-	-	Ac-02	74,419.1	74,419.1	-	-	6873-8
Ac-03	Ac-03	30,614.0	30,614.0	-	-	Ac-03	30,614.0	30,614.0	-	-	6873-19
Ac-04	Ac-04	24,216.0	-	24,216.0	-	Ac-04	24,216.0	-	24,216.0	-	
Ac-05	Ac-05	94,358.0	-	-	94,358.0	Ac-05	94,358.0	-	-	94,358.0	
Ac-06	Ac-06	62,163.5	62,163.5	-	-	Ac-06	62,163.5	62,163.5	-	-	638-4
Ac-07a	Ac-07a	42,001.0	-	-	42,001.0	Ac-07a	42,001.0	-	-	42,001.0	
Ac-07b	Ac-07b	43,450.0	-	-	43,450.0	Ac-07b	43,450.0	-	-	43,450.0	
Ac-08	Ac-08	35,576.6	35,576.6	-	-	Ac-08	35,576.6	35,576.6	-	-	1868-2
Ac-09	Ac-09	61,972.0	61,972.0	-	-	Ac-09	61,972.0	61,972.0	-	-	1866-1
Ac-10	Ac-10	42,472.1	42,472.1	-	-	Ac-10	42,472.1	42,472.1	-	-	1865-4
Ac-11	Ac-11	65,017.0	65,017.0	-	-	Ac-11	65,017.0	65,017.0	-	-	1250-3
Ac-12	Ac-12	52,860.0	52,860.0	-	-	Ac-12	52,860.0	52,860.0	-	-	1249-1
Ac-13	Ac-13	65,933.0	-	65,933.0	-	Ac-13	65,933.0	-	65,933.0	-	
Ac-14	Ac-14	81,393.0	81,393.0	-	-	Ac-14	81,393.0	81,393.0	-	-	2065-1
Ac-15	Ac-15	35,227.2	35,227.2	-	-	Ac-15	35,227.2	35,227.2	-	-	2071-2
Ac-16	Ac-16	81,659.6	81,659.6	-	-	Ac-16	81,659.6	81,659.6	-	-	1331-1
Ac-18	Ac-18	26,111.0	-	-	26,111.0	Ac-18	26,111.0	-	-	26,111.0	
Ac-19	Ac-19	21,928.0	-	-	21,928.0	Ac-19	21,928.0	-	-	21,928.0	
Ac-20	Ac-20	17,751.0	-	-	17,751.0	Ac-20	17,751.0	-	-	17,751.0	

■ 변경

도면 번호	가구 번호	면적(m <sup>2</sup> )				획지				비고	
		계	1단계	2단계	3단계	위치	면적(m <sup>2</sup> )				
							계	1단계	2단계	3단계	
합계		2,613,838.8	1,651,399.2	519,422.6	443,017.0	47획지	2,613,838.8	1,651,399.2	519,422.6	443,017.0	
Aa-02	Aa-02	40,381.0	-	40,381.0	-	Aa-02	40,381.0	-	40,381.0	-	6875-9
Aa-03	Aa-03	69,639.0	-	-	69,639.0	Aa-03	69,639.0	-	-	69,639.0	
Aa-04	Aa-04	31,570.0	-	-	31,570.0	Aa-04	31,570.0	-	-	31,570.0	
Aa-05	Aa-05	102,033.6	102,033.6	-	-	Aa-05	102,033.6	102,033.6	-	-	614-10
Aa-06	Aa-06	84,754.0	84,754.0	-	-	Aa-06	84,754.0	84,754.0	-	-	615-1
Aa-07	Aa-07	73,761.9	73,761.9	-	-	Aa-07	73,761.9	73,761.9	-	-	1885-6, 1890-1
Aa-08	Aa-08	49,356.7	49,356.7	-	-	Aa-08	49,356.7	49,356.7	-	-	1886-2
Aa-09	Aa-09	67,607.4	-	67,607.4	-	Aa-09	67,607.4	-	67,607.4	-	1300-3
Aa-10	Aa-10	37,002.0	-	37,002.0	-	Aa-10	37,002.0	-	37,002.0	-	1922-5
Aa-11	Aa-11	57,112.2	57,112.2	-	-	Aa-11	57,112.2	57,112.2	-	-	2000-3
Ab-01	Ab-01	64,574.0	64,574.0	-	-	Ab-01	64,574.0	64,574.0	-	-	6874-17
Ab-02	Ab-02	30,807.6	30,807.6	-	-	Ab-02	30,807.6	30,807.6	-	-	6874-6
Ab-03	Ab-03	64,119.0	64,119.0	-	-	Ab-03	64,119.0	64,119.0	-	-	6874-20
Ab-04	Ab-04	96,209.0	-	-	96,209.0	Ab-04	96,209.0	-	-	96,209.0	

도면 번호	가구 번호	면적(m <sup>2</sup> )				위치	획지				비고
		계	1단계	2단계	3단계		면적(m <sup>2</sup> )				
							계	1단계	2단계	3단계	
Ab-05	Ab-05	29,825.0	-	29,825.0	-	Ab-05	29,825.0	-	29,825.0	-	6888-2
Ab-06	Ab-06	42,001.2	-	42,001.2	-	Ab-06	42,001.2	-	42,001.2	-	6888-4
Ab-07	Ab-07	72,736.3	72,736.3	-	-	Ab-07	72,736.3	72,736.3	-	-	636-1
Ab-08	Ab-08	53,227.3	53,227.3	-	-	Ab-08	53,227.3	53,227.3	-	-	639-8
Ab-09	Ab-09	77,451.6	77,451.6	-	-	Ab-09	77,451.6	77,451.6	-	-	1885-10
Ab-10	Ab-10	51,566.2	51,566.2	-	-	Ab-10	51,566.2	51,566.2	-	-	1869-5
Ab-11	Ab-11	93,787.4	-	93,787.4	-	Ab-11	93,787.4	-	93,787.4	-	1304-5
Ab-12	Ab-12	29,495.0	-	29,495.0	-	Ab-12	29,495.0	-	29,495.0	-	1304-1
Ab-13	Ab-13	75,347.8	75,347.8	-	-	Ab-13	75,347.8	75,347.8	-	-	2058-1
Ab-14	Ab-14	82,306.8	82,306.8	-	-	Ab-14	82,306.8	82,306.8	-	-	2004-4
Ab-15	Ab-15	26,557.9	-	26,557.9	-	Ab-15	26,557.9	-	26,557.9	-	672-6
Ab-16	Ab-16	35,805.5	35,805.5	-	-	Ab-16	35,805.5	35,805.5	-	-	1325-7
Ab-17	Ab-17	62,607.4	-	62,607.4	-	Ab-17	62,607.4	-	62,607.4	-	640-5
Ac-01	Ac-01	53,064.6	53,064.6	-	-	Ac-01	53,064.6	53,064.6	-	-	6872-2
Ac-02	Ac-02	74,419.1	74,419.1	-	-	Ac-02	74,419.1	74,419.1	-	-	6873-8
Ac-03	Ac-03	30,614.0	30,614.0	-	-	Ac-03	30,614.0	30,614.0	-	-	6873-19
Ac-04	Ac-04	24,218.5	-	24,218.5	-	Ac-04	24,218.5	-	24,218.5	-	6888-6
Ac-05	Ac-05	94,358.0	-	-	94,358.0	Ac-05	94,358.0	-	-	94,358.0	
Ac-06	Ac-06	62,163.5	62,163.5	-	-	Ac-06	62,163.5	62,163.5	-	-	638-4
Ac-07a	Ac-07a	42,001.0	-	-	42,001.0	Ac-07a	42,001.0	-	-	42,001.0	
Ac-07b	Ac-07b	43,450.0	-	-	43,450.0	Ac-07b	43,450.0	-	-	43,450.0	
Ac-08	Ac-08	35,576.6	35,576.6	-	-	Ac-08	35,576.6	35,576.6	-	-	1868-2
Ac-09	Ac-09	61,972.0	61,972.0	-	-	Ac-09	61,972.0	61,972.0	-	-	1866-1
Ac-10	Ac-10	42,472.1	42,472.1	-	-	Ac-10	42,472.1	42,472.1	-	-	1865-4
Ac-11	Ac-11	65,017.0	65,017.0	-	-	Ac-11	65,017.0	65,017.0	-	-	1250-3
Ac-12	Ac-12	52,860.0	52,860.0	-	-	Ac-12	52,860.0	52,860.0	-	-	1249-1
Ac-13	Ac-13	65,939.8	-	65,939.8	-	Ac-13	65,939.8	-	65,939.8	-	1301-1
Ac-14	Ac-14	81,393.0	81,393.0	-	-	Ac-14	81,393.0	81,393.0	-	-	2065-1
Ac-15	Ac-15	35,227.2	35,227.2	-	-	Ac-15	35,227.2	35,227.2	-	-	2071-2
Ac-16	Ac-16	81,659.6	81,659.6	-	-	Ac-16	81,659.6	81,659.6	-	-	1331-1
Ac-18	Ac-18	26,111.0	-	-	26,111.0	Ac-18	26,111.0	-	-	26,111.0	
Ac-19	Ac-19	21,928.0	-	-	21,928.0	Ac-19	21,928.0	-	-	21,928.0	
Ac-20	Ac-20	17,751.0	-	-	17,751.0	Ac-20	17,751.0	-	-	17,751.0	

## 나) 연립주택용지 (변경)

## ■ 기정

도면 번호	가구 번호	면적(m <sup>2</sup> )				위치	획지				비고
		계	1단계	2단계	3단계		면적(m <sup>2</sup> )				
							계	1단계	2단계	3단계	
합계		414,819.2	143,542.2	98,615.0	172,662.0	12획지	414,819.2	143,542.2	98,615.0	172,662.0	
Bc-01	Bc-01	24,116.0	-	-	24,116.0	Bc-01	24,116.0	-	-	24,116.0	
Bc-02	Bc-02	43,164.1	43,164.1	-	-	Bc-02	43,164.1	43,164.1	-	-	635-1
Bc-04	Bc-04	44,376.7	44,376.7	-	-	Bc-04	44,376.7	44,376.7	-	-	1894-9
Bc-05	Bc-05	99,095.0	-	-	99,095.0	Bc-05	99,095.0	-	-	99,095.0	
Bc-08	Bc-08	26,211.0	-	26,211.0	-	Bc-08	26,211.0	-	26,211.0	-	
Bc-09	Bc-09	15,021.0	-	15,021.0	-	Bc-09	15,021.0	-	15,021.0	-	
Bc-10	Bc-10	25,044.5	25,044.5	-	-	Bc-10	25,044.5	25,044.5	-	-	1294-2
Bc-11	Bc-11	17,775.0	-	17,775.0	-	Bc-11	17,775.0	-	17,775.0	-	
Bc-12	Bc-12	39,608.0	-	39,608.0	-	Bc-12	39,608.0	-	39,608.0	-	
Bc-13	Bc-13	25,058.0	-	-	25,058.0	Bc-13	25,058.0	-	-	25,058.0	
Bc-14	Bc-14	30,956.9	30,956.9	-	-	Bc-14	30,956.9	30,956.9	-	-	2060-2
Bc-15	Bc-15	24,393.0	-	-	24,393.0	Bc-15	24,393.0	-	-	24,393.0	

## ■ 변경

도면 번호	가구 번호	면적(m <sup>2</sup> )				위치	획지				비고
		계	1단계	2단계	3단계		면적(m <sup>2</sup> )				
							계	1단계	2단계	3단계	
합계		414,809.8	143,542.2	98,605.6	172,662.0	12획지	414,809.8	143,542.2	98,605.6	172,662.0	
Bc-01	Bc-01	24,116.0	-	-	24,116.0	Bc-01	24,116.0	-	-	24,116.0	
Bc-02	Bc-02	43,164.1	43,164.1	-	-	Bc-02	43,164.1	43,164.1	-	-	635-1
Bc-04	Bc-04	44,376.7	44,376.7	-	-	Bc-04	44,376.7	44,376.7	-	-	1894-9
Bc-05	Bc-05	99,095.0	-	-	99,095.0	Bc-05	99,095.0	-	-	99,095.0	

도면 번호	가구 번호	면적(m <sup>2</sup> )				위치	획지 면적(m <sup>2</sup> )				비고
		계	1단계	2단계	3단계		면적(m <sup>2</sup> )				
							계	1단계	2단계	3단계	
Bc-08	Bc-08	26,206.3	-	26,206.3	-	Bc-08	26,206.3	-	26,206.3	-	1339-1
Bc-09	Bc-09	15,025.8	-	15,025.8	-	Bc-09	15,025.8	-	15,025.8	-	1293-4
Bc-10	Bc-10	25,044.5	25,044.5	-	-	Bc-10	25,044.5	25,044.5	-	-	1294-2
Bc-11	Bc-11	17,769.4	-	17,769.4	-	Bc-11	17,769.4	-	17,769.4	-	1337-1
Bc-12	Bc-12	39,604.1	-	39,604.1	-	Bc-12	39,604.1	-	39,604.1	-	1288-1
Bc-13	Bc-13	25,058.0	-	-	25,058.0	Bc-13	25,058.0	-	-	25,058.0	
Bc-14	Bc-14	30,956.9	30,956.9	-	-	Bc-14	30,956.9	30,956.9	-	-	2060-2
Bc-15	Bc-15	24,393.0	-	-	24,393.0	Bc-15	24,393.0	-	-	24,393.0	

## 5) 상업업무용지 (변경)

## ■ 기정

도면 번호	가구 번호	면적(m <sup>2</sup> )				위치	획지 면적(m <sup>2</sup> )				비고
		계	1단계	2단계	3단계		면적(m <sup>2</sup> )				
							계	1단계	2단계	3단계	
합계		458,276.3	53,876.3	173,961.0	230,439.0	179획지	458,276.3	53,876.3	173,961.0	230,439.0	
주상1	Cc-1	21,296.0	-	-	21,296.0	Cc-1	21,296.0	-	-	21,296.0	
주상1	Cc-2	19,709.0	-	-	19,709.0	Cc-2	19,709.0	-	-	19,709.0	
주상1	Cc-3	32,308.0	-	-	32,308.0	Cc-3	32,308.0	-	-	32,308.0	
주상1	Cc-4	19,240.0	-	-	19,240.0	Cc-4	19,240.0	-	-	19,240.0	
주상2	Cc-5	30,099.0	-	-	30,099.0	Cc-5	30,099.0	-	-	30,099.0	
일상1	C1-1	8,142.0	-	8,142.0	-	C1-1-1	1,358.0	-	1,358.0	-	
						C1-1-2	1,358.0	-	1,358.0	-	
						C1-1-3	2,712.0	-	2,712.0	-	
						C1-1-4	1,357.0	-	1,357.0	-	
						C1-1-5	1,357.0	-	1,357.0	-	
일상1	C1-2	5,424.0	-	5,424.0	-	C1-2-1	1,356.0	-	1,356.0	-	
						C1-2-2	1,356.0	-	1,356.0	-	
						C1-2-3	1,356.0	-	1,356.0	-	
						C1-2-4	1,356.0	-	1,356.0	-	
일상1	C1-3	8,126.0	-	8,126.0	-	C1-3-1	813.0	-	813.0	-	
						C1-3-2	813.0	-	813.0	-	
						C1-3-3	813.0	-	813.0	-	
						C1-3-4	813.0	-	813.0	-	
						C1-3-5	812.0	-	812.0	-	
						C1-3-6	810.0	-	810.0	-	
						C1-3-7	813.0	-	813.0	-	
						C1-3-8	813.0	-	813.0	-	
						C1-3-9	813.0	-	813.0	-	
						C1-3-10	813.0	-	813.0	-	
일상1	C1-4	4,092.0	-	4,092.0	-	C1-4-1	2,046.0	-	2,046.0	-	
						C1-4-2	2,046.0	-	2,046.0	-	
일상1	C1-5	5,356.0	-	5,356.0	-	C1-5-1	1,785.0	-	1,785.0	-	
						C1-5-2	1,786.0	-	1,786.0	-	
						C1-5-3	1,785.0	-	1,785.0	-	
일상1	C1-6	5,580.0	-	5,580.0	-	C1-6-1	2,790.0	-	2,790.0	-	
						C1-6-2	2,790.0	-	2,790.0	-	
일상1	C1-7	8,148.0	-	8,148.0	-	C1-7-1	2,716.0	-	2,716.0	-	
						C1-7-2	2,716.0	-	2,716.0	-	
						C1-7-3	2,716.0	-	2,716.0	-	
일상1	C1-8	2,628.0	-	2,628.0	-	C1-8-1	1,314.0	-	1,314.0	-	
						C1-8-2	1,314.0	-	1,314.0	-	
일상1	C1-9	2,526.0	-	2,526.0	-	C1-9-1	1,263.0	-	1,263.0	-	
						C1-9-2	1,263.0	-	1,263.0	-	
일상1	C1-10	5,298.0	-	5,298.0	-	C1-10-1	1,766.0	-	1,766.0	-	
						C1-10-2	1,766.0	-	1,766.0	-	
						C1-10-3	1,766.0	-	1,766.0	-	
일상1	C1-11	6,564.0	-	6,564.0	-	C1-11-1	1,641.0	-	1,641.0	-	
						C1-11-2	1,641.0	-	1,641.0	-	
						C1-11-3	1,641.0	-	1,641.0	-	
						C1-11-4	1,641.0	-	1,641.0	-	
일상1	C1-12	5,954.0	-	5,954.0	-	C1-12-1	978.0	-	978.0	-	
						C1-12-2	985.0	-	985.0	-	
						C1-12-3	1,084.0	-	1,084.0	-	

도면 번호	가구 번호	면적(m <sup>2</sup> )				획지					비고
		계	1단계	2단계	3단계	위치	면적(m <sup>2</sup> )				
							계	1단계	2단계	3단계	
						C1-12-4	937.0	-	937.0	-	
						C1-12-5	985.0	-	985.0	-	
						C1-12-6	985.0	-	985.0	-	
일상1	C1-13	7,068.0	-	7,068.0	-	C1-13-1	1,271.0	-	1,271.0	-	
						C1-13-2	1,271.0	-	1,271.0	-	
						C1-13-3	1,271.0	-	1,271.0	-	
						C1-13-4	3,255.0	-	3,255.0	-	
일상1	C1-14	4,972.0	-	4,972.0	-	C1-14-1	2,486.0	-	2,486.0	-	
						C1-14-2	2,486.0	-	2,486.0	-	
일상1	C1-15	5,602.0	-	5,602.0	-	C1-15-1	1,470.0	-	1,470.0	-	
						C1-15-2	1,470.0	-	1,470.0	-	
						C1-15-3	1,331.0	-	1,331.0	-	
						C1-15-4	1,331.0	-	1,331.0	-	
일상1	C1-16	1,024.0	-	1,024.0	-	C1-16-1	1,024.0	-	1,024.0	-	
일상1	C1-17	1,528.0	-	1,528.0	-	C1-17-1	764.0	-	764.0	-	
						C1-17-2	764.0	-	764.0	-	
일상1	C1-18	2,750.0	-	2,750.0	-	C1-18-1	687.0	-	687.0	-	
						C1-18-2	688.0	-	688.0	-	
						C1-18-3	688.0	-	688.0	-	
						C1-18-4	687.0	-	687.0	-	
일상1	C1-19	4,543.0	-	4,543.0	-	C1-19-1	1,515.0	-	1,515.0	-	
						C1-19-2	1,514.0	-	1,514.0	-	
						C1-19-3	1,514.0	-	1,514.0	-	
일상1	C1-20	14,026.0	-	14,026.0	-	C1-20-1	14,026.0	-	14,026.0	-	
근상1	C2-1	3,745.0	-	3,745.0	-	C2-1-1	927.0	-	927.0	-	
						C2-1-2	927.0	-	927.0	-	
						C2-1-3	946.0	-	946.0	-	
						C2-1-4	945.0	-	945.0	-	
근상1	C2-2	3,151.0	-	3,151.0	-	C2-2-1	789.0	-	789.0	-	
						C2-2-2	788.0	-	788.0	-	
						C2-2-3	787.0	-	787.0	-	
						C2-2-4	787.0	-	787.0	-	
근상2	C3-1	4,761.0	-	4,761.0	-	C3-1-1	1,666.0	-	1,666.0	-	
						C3-1-2	1,538.0	-	1,538.0	-	
						C3-1-3	1,557.0	-	1,557.0	-	
근상2	C3-2	4,780.0	-	4,780.0	-	C3-2-1	1,518.0	-	1,518.0	-	
						C3-2-2	1,552.0	-	1,552.0	-	
						C3-2-3	1,710.0	-	1,710.0	-	
근상2	C3-3	4,405.0	-	4,405.0	-	C3-3-1	4,405.0	-	4,405.0	-	
근상2	C3-4	3,292.0	-	3,292.0	-	C3-4-1	3,292.0	-	3,292.0	-	
근상2	C3-5	5,013.0	-	-	5,013.0	C3-5-1	5,013.0	-	-	5,013.0	
근상2	C3-6	3,655.0	-	-	3,655.0	C3-6-1	3,655.0	-	-	3,655.0	
근상2	C3-7	3,108.0	-	-	3,108.0	C3-7-1	1,428.0	-	-	1,428.0	
						C3-7-2	1,680.0	-	-	1,680.0	
근상2	C3-8	2,992.0	-	-	2,992.0	C3-8-1	1,680.0	-	-	1,680.0	
						C3-8-2	1,312.0	-	-	1,312.0	
수상1	C4-1	1,341.0	-	-	1,341.0	C4-1	1,341.0	-	-	1,341.0	
수상1	C4-2	2,971.0	-	-	2,971.0	C4-2-1	1,480.0	-	-	1,480.0	
						C4-2-2	1,491.0	-	-	1,491.0	
수상1	C4-3	2,089.0	-	-	2,089.0	C4-3	2,089.0	-	-	2,089.0	
수상1	C4-4	4,881.0	-	-	4,881.0	C4-4-1	1,627.0	-	-	1,627.0	
						C4-4-2	1,627.0	-	-	1,627.0	
						C4-4-3	1,627.0	-	-	1,627.0	
수상1	C4-5	2,209.0	-	-	2,209.0	C4-5-1	1,084.0	-	-	1,084.0	
						C4-5-2	1,125.0	-	-	1,125.0	
수상1	C4-6	3,006.0	-	-	3,006.0	C4-6-1	1,498.0	-	-	1,498.0	
						C4-6-2	1,508.0	-	-	1,508.0	
수상1	C4-7	2,233.0	-	-	2,233.0	C4-7-1	1,116.0	-	-	1,116.0	
						C4-7-2	1,117.0	-	-	1,117.0	
수상1	C4-8	3,623.0	-	-	3,623.0	C4-8-1	857.0	-	-	857.0	
						C4-8-2	1,584.0	-	-	1,584.0	
						C4-8-3	1,182.0	-	-	1,182.0	
수상1	C4-9	3,725.0	-	-	3,725.0	C4-9-1	984.0	-	-	984.0	
						C4-9-2	1,217.0	-	-	1,217.0	
						C4-9-3	1,524.0	-	-	1,524.0	
수상1	C4-10	1,761.0	-	-	1,761.0	C4-10-1	865.0	-	-	865.0	



도면 번호	가구 번호	면적(m <sup>2</sup> )				획지					비고
		계	1단계	2단계	3단계	위치	면적(m <sup>2</sup> )				
							계	1단계	2단계	3단계	
						C4-10-2	896.0	-	-	896.0	
수상1	C4-11	2,204.0	-	-	2,204.0	C4-11-1	1,134.0	-	-	1,134.0	
						C4-11-2	1,070.0	-	-	1,070.0	
수상1	C4-12	1,268.0	-	-	1,268.0	C4-12	1,268.0	-	-	1,268.0	
수상1	C4-13	2,136.0	-	-	2,136.0	C4-13-1	1,091.0	-	-	1,091.0	
						C4-13-2	1,045.0	-	-	1,045.0	
수상1	C4-14	1,452.0	-	-	1,452.0	C4-14	1,452.0	-	-	1,452.0	
수상2	C5-1	1,174.0	-	-	1,174.0	C5-1	1,174.0	-	-	1,174.0	
수상2	C5-2	1,031.0	-	-	1,031.0	C5-2	1,031.0	-	-	1,031.0	
수상2	C5-3	1,148.0	-	-	1,148.0	C5-3	1,148.0	-	-	1,148.0	
수상2	C5-4	1,028.0	-	-	1,028.0	C5-4	1,028.0	-	-	1,028.0	
수상2	C5-5	2,348.0	-	-	2,348.0	C5-5-1	1,174.0	-	-	1,174.0	
						C5-5-2	1,174.0	-	-	1,174.0	
수상2	C5-6	952.0	-	-	952.0	C5-6	952.0	-	-	952.0	
수상3	C6-1	1,694.0	-	-	1,694.0	C6-1	1,694.0	-	-	1,694.0	
수상3	C6-2	2,037.0	-	-	2,037.0	C6-2	2,037.0	-	-	2,037.0	
수상3	C6-3	1,091.0	-	-	1,091.0	C6-3	1,091.0	-	-	1,091.0	
수상3	C6-4	808.0	-	-	808.0	C6-4	808.0	-	-	808.0	
수상3	C6-5	1,067.0	-	-	1,067.0	C6-5	1,067.0	-	-	1,067.0	
업무1	B1-1	5,304.0	-	5,304.0	-	B1-1-1	2,255.0	-	2,255.0	-	
						B1-1-2	3,049.0	-	3,049.0	-	
업무1	B1-2	4,512.0	-	4,512.0	-	B1-2-1	1,504.0	-	1,504.0	-	
						B1-2-2	1,504.0	-	1,504.0	-	
						B1-2-3	1,504.0	-	1,504.0	-	
업무1	B1-3	7,688.0	-	7,688.0	-	B1-3-1	1,746.0	-	1,746.0	-	
						B1-3-2	1,746.0	-	1,746.0	-	
						B1-3-3	1,746.0	-	1,746.0	-	
						B1-3-4	2,450.0	-	2,450.0	-	
업무1	B1-4	1,456.0	-	1,456.0	-	B1-4-1	1,456.0	-	1,456.0	-	
업무2	B2-2	8,234.4	8,234.4	-	-	B2-2-1	2,442.2	2,442.2	-	-	1297-1
						B2-2-2	2,857.0	2,857.0	-	-	1297-2
						B2-2-3	2,935.2	2,935.2	-	-	1297-3
업무2	B2-3	6,100.8	6,100.8	-	-	B2-3-1	3,044.9	3,044.9	-	-	1297-5
						B2-3-2	3,055.9	3,055.9	-	-	1297-6
업무2	B2-4	15,806.6	15,806.6	-	-	B2-4-1	5,358.0	5,358.0	-	-	1296-1
						B2-4-2	5,433.2	5,433.2	-	-	1296-2
						B2-4-3	5,015.4	5,015.4	-	-	1296-3
업무3	B2-1	20,176.0	-	-	20,176.0	B2-1-1	3,470.0	-	-	3,470.0	
						B2-1-2	3,419.0	-	-	3,419.0	
						B2-1-3	3,314.0	-	-	3,314.0	
						B2-1-4	5,099.0	-	-	5,099.0	
						B2-1-5	4,874.0	-	-	4,874.0	
업무4	B2-5	9,759.0	-	9,759.0	-	B2-5-1	2,341.0	-	2,341.0	-	
						B2-5-2	7,418.0	-	7,418.0	-	
업무5	B2-6	3,398.0	-	-	3,398.0	B2-6-1	1,699.0	-	-	1,699.0	
						B2-6-2	1,699.0	-	-	1,699.0	
업무5	B2-7	1,735.0	-	-	1,735.0	B2-7-1	1,735.0	-	-	1,735.0	
업무5	B2-8	1,760.0	-	-	1,760.0	B2-8-1	1,760.0	-	-	1,760.0	
업무5	B2-9	6,396.0	-	-	6,396.0	B2-9-1	3,198.0	-	-	3,198.0	
						B2-9-2	3,198.0	-	-	3,198.0	
소방서1	소방서1	8,678.5	8,678.5	-	-	소방서1	8,678.5	8,678.5	-	-	1924-6
소파1	소파1	1,450.0	-	1,450.0	-	소파1	1,450.0	-	1,450.0	-	
소파2	소파2	1,183.0	-	-	1,183.0	소파2	1,183.0	-	-	1,183.0	
우체1	우체1	8,294.0	-	8,294.0	-	우체1	8,294.0	-	8,294.0	-	
우체2	우체2	1,015.0	-	-	1,015.0	우체2	1,015.0	-	-	1,015.0	
전화1	전화1	820.0	-	820.0	-	전화1	820.0	-	820.0	-	
전화2	전화2	594.0	-	-	594.0	전화2	594.0	-	-	594.0	
경찰1	경찰1	10,019.2	10,019.2	-	-	경찰1	10,019.2	10,019.2	-	-	2083-7,9
파출1	파출1	1,035.2	1,035.2	-	-	파출1	1,035.2	1,035.2	-	-	647-12
파출2	파출2	1,193.0	-	1,193.0	-	파출2	1,193.0	-	1,193.0	-	
동1	동1	2,000.0	2,000.0	-	-	동1	2,000.0	2,000.0	-	-	6872-5
동2	동2	2,000.0	-	-	2,000.0	동2	2,000.0	-	-	2,000.0	
동3	동3	1,930.0	-	-	1,930.0	동3	1,930.0	-	-	1,930.0	
동4	동4	2,001.6	2,001.6	-	-	동4	2,001.6	2,001.6	-	-	2055-2
보건1	보건1	3,555.0	-	-	3,555.0	보건1	3,555.0	-	-	3,555.0	

## ■ 변경

도면 번호	가구 번호	면적(㎡)				획지					비고
		계	1단계	2단계	3단계	위치	면적(㎡)				
							계	1단계	2단계	3단계	
합계		458,235.8	53,876.3	176,125.5	228,234.0	179획지	458,235.8	53,876.3	176,125.5	228,234.0	
주상1	Cc-1	21,296.0	-	-	21,296.0	Cc-1	21,296.0	-	-	21,296.0	
주상1	Cc-2	19,709.0	-	-	19,709.0	Cc-2	19,709.0	-	-	19,709.0	
주상1	Cc-3	32,308.0	-	-	32,308.0	Cc-3	32,308.0	-	-	32,308.0	
주상1	Cc-4	19,240.0	-	-	19,240.0	Cc-4	19,240.0	-	-	19,240.0	
주상2	Cc-5	30,099.0	-	-	30,099.0	Cc-5	30,099.0	-	-	30,099.0	
일상1	C1-1	8,138.7	-	8,138.7	-	C1-1-1	1,357.6	-	1,357.6	-	6881-1
						C1-1-2	1,357.5	-	1,357.5	-	6881-2
						C1-1-3	2,710.6	-	2,710.6	-	6881-3
						C1-1-4	1,356.4	-	1,356.4	-	6881-4
						C1-1-5	1,356.6	-	1,356.6	-	6881-5
일상1	C1-2	5,425.7	-	5,425.7	-	C1-2-1	1,356.4	-	1,356.4	-	6881-7
						C1-2-2	1,356.5	-	1,356.5	-	6881-8
						C1-2-3	1,356.5	-	1,356.5	-	6881-9
						C1-2-4	1,356.3	-	1,356.3	-	6881-10
일상1	C1-3	8,124.5	-	8,124.5	-	C1-3-1	812.9	-	812.9	-	6881-11
						C1-3-2	812.6	-	812.6	-	6881-12
						C1-3-3	812.6	-	812.6	-	6881-13
						C1-3-4	812.8	-	812.8	-	6881-14
						C1-3-5	812.1	-	812.1	-	6881-15
						C1-3-6	810.1	-	810.1	-	6881-16
						C1-3-7	813.1	-	813.1	-	6881-17
						C1-3-8	812.9	-	812.9	-	6881-18
						C1-3-9	812.7	-	812.7	-	6881-19
						C1-3-10	812.7	-	812.7	-	6881-20
일상1	C1-4	4,094.5	-	4,094.5	-	C1-4-1	2,047.1	-	2,047.1	-	6879-6
						C1-4-2	2,047.4	-	2,047.4	-	6879-5
일상1	C1-5	5,357.4	-	5,357.4	-	C1-5-1	1,785.8	-	1,785.8	-	6879-3
						C1-5-2	1,786.5	-	1,786.5	-	6879-2
						C1-5-3	1,785.1	-	1,785.1	-	6879-1
일상1	C1-6	5,574.0	-	5,574.0	-	C1-6-1	2,787.2	-	2,787.2	-	6882-1
						C1-6-2	2,786.8	-	2,786.8	-	6882-2
일상1	C1-7	8,137.5	-	8,137.5	-	C1-7-1	2,712.6	-	2,712.6	-	6882-4
						C1-7-2	2,712.5	-	2,712.5	-	6882-5
						C1-7-3	2,712.4	-	2,712.4	-	6882-6
일상1	C1-8	2,628.8	-	2,628.8	-	C1-8-1	1,314.4	-	1,314.4	-	6882-8
						C1-8-2	1,314.4	-	1,314.4	-	6882-9
일상1	C1-9	2,526.7	-	2,526.7	-	C1-9-1	1,263.3	-	1,263.3	-	6882-11
						C1-9-2	1,263.4	-	1,263.4	-	6882-12
일상1	C1-10	5,300.8	-	5,300.8	-	C1-10-1	1,766.1	-	1,766.1	-	6884-1
						C1-10-2	1,767.4	-	1,767.4	-	6884-2
						C1-10-3	1,767.3	-	1,767.3	-	6884-3
일상1	C1-11	6,565.3	-	6,565.3	-	C1-11-1	1,641.4	-	1,641.4	-	6884-5
						C1-11-2	1,641.5	-	1,641.5	-	6884-6
						C1-11-3	1,641.3	-	1,641.3	-	6884-7
						C1-11-4	1,641.1	-	1,641.1	-	6884-8
일상1	C1-12	5,955.6	-	5,955.6	-	C1-12-1	979.3	-	979.3	-	6882-13
						C1-12-2	984.9	-	984.9	-	6882-14
						C1-12-3	1,084.1	-	1,084.1	-	6882-15
						C1-12-4	937.0	-	937.0	-	6882-16
						C1-12-5	984.7	-	984.7	-	6882-17
						C1-12-6	985.6	-	985.6	-	6882-18
일상1	C1-13	7,072.3	-	7,072.3	-	C1-13-1	1,271.1	-	1,271.1	-	6880-5
						C1-13-2	1,273.2	-	1,273.2	-	6880-4
						C1-13-3	1,273.0	-	1,273.0	-	6880-3
						C1-13-4	3,255.0	-	3,255.0	-	6880-2
일상1	C1-14	4,973.1	-	4,973.1	-	C1-14-1	2,486.6	-	2,486.6	-	6883-1
						C1-14-2	2,486.5	-	2,486.5	-	6883-2
일상1	C1-15	5,600.3	-	5,600.3	-	C1-15-1	1,469.3	-	1,469.3	-	6883-6

도면 번호	가구 번호	면적(m <sup>2</sup> )				획지					비고
		계	1단계	2단계	3단계	위치	면적(m <sup>2</sup> )				
							계	1단계	2단계	3단계	
						C1-15-2	1,469.4	-	1,469.4	-	6883-7
						C1-15-3	1,330.3	-	1,330.3	-	6883-8
						C1-15-4	1,331.3	-	1,331.3	-	6883-9
일상1	C1-16	1,024.1	-	1,024.1	-	C1-16-1	1,024.1	-	1,024.1	-	6883-4
일상1	C1-17	1,529.1	-	1,529.1	-	C1-17-1	764.6	-	764.6	-	6883-15
						C1-17-2	764.5	-	764.5	-	6883-16
일상1	C1-18	2,752.3	-	2,752.3	-	C1-18-1	687.6	-	687.6	-	6883-10
						C1-18-2	688.7	-	688.7	-	6883-11
						C1-18-3	688.5	-	688.5	-	6883-12
						C1-18-4	687.5	-	687.5	-	6883-13
일상1	C1-19	4,543.0	-	4,543.0	-	C1-19-1	1,515.2	-	1,515.2	-	6885-1
						C1-19-2	1,513.8	-	1,513.8	-	6885-2
						C1-19-3	1,514.0	-	1,514.0	-	6885-3
일상1	C1-20	14,033.8	-	14,033.8	-	C1-20-1	14,033.8	-	14,033.8	-	6880-9
근상1	C2-1	3,738.2	-	3,738.2	-	C2-1-1	925.5	-	925.5	-	648-1
						C2-1-2	925.2	-	925.2	-	648-2
						C2-1-3	944.5	-	944.5	-	648-4
						C2-1-4	943.0	-	943.0	-	648-5
근상1	C2-2	3,147.0	-	3,147.0	-	C2-2-1	788.3	-	788.3	-	649-1
						C2-2-2	786.8	-	786.8	-	649-2
						C2-2-3	786.1	-	786.1	-	649-4
						C2-2-4	785.8	-	785.8	-	649-5
근상2	C3-1	4,749.5	-	4,749.5	-	C3-1-1	1,666.0	-	1,666.0	-	1297-9
						C3-1-2	1,526.5	-	1,526.5	-	1297-8
						C3-1-3	1,557.0	-	1,557.0	-	1297-7
근상2	C3-2	4,780.4	-	4,780.4	-	C3-2-1	1,517.9	-	1,517.9	-	1296-9
						C3-2-2	1,552.2	-	1,552.2	-	1296-8
						C3-2-3	1,710.3	-	1,710.3	-	1296-7
근상2	C3-3	4,397.1	-	4,397.1	-	C3-3-1	4,397.1	-	4,397.1	-	1299-1
근상2	C3-4	3,289.6	-	3,289.6	-	C3-4-1	3,289.6	-	3,289.6	-	1298-3
근상2	C3-5	5,013.0	-	-	5,013.0	C3-5-1	5,013.0	-	-	5,013.0	
근상2	C3-6	3,655.0	-	-	3,655.0	C3-6-1	3,655.0	-	-	3,655.0	
근상2	C3-7	3,108.0	-	-	3,108.0	C3-7-1	1,428.0	-	-	1,428.0	
						C3-7-2	1,680.0	-	-	1,680.0	
근상2	C3-8	2,992.0	-	-	2,992.0	C3-8-1	1,680.0	-	-	1,680.0	
						C3-8-2	1,312.0	-	-	1,312.0	
수상1	C4-1	1,341.0	-	-	1,341.0	C4-1	1,341.0	-	-	1,341.0	
수상1	C4-2	2,971.0	-	-	2,971.0	C4-2-1	1,480.0	-	-	1,480.0	
						C4-2-2	1,491.0	-	-	1,491.0	
수상1	C4-3	2,089.0	-	-	2,089.0	C4-3	2,089.0	-	-	2,089.0	
수상1	C4-4	4,881.0	-	-	4,881.0	C4-4-1	1,627.0	-	-	1,627.0	
						C4-4-2	1,627.0	-	-	1,627.0	
						C4-4-3	1,627.0	-	-	1,627.0	
수상1	C4-5	2,209.0	-	-	2,209.0	C4-5-1	1,084.0	-	-	1,084.0	
						C4-5-2	1,125.0	-	-	1,125.0	
수상1	C4-6	3,006.0	-	-	3,006.0	C4-6-1	1,498.0	-	-	1,498.0	
						C4-6-2	1,508.0	-	-	1,508.0	
수상1	C4-7	2,233.0	-	-	2,233.0	C4-7-1	1,116.0	-	-	1,116.0	
						C4-7-2	1,117.0	-	-	1,117.0	
수상1	C4-8	3,623.0	-	-	3,623.0	C4-8-1	857.0	-	-	857.0	
						C4-8-2	1,584.0	-	-	1,584.0	
						C4-8-3	1,182.0	-	-	1,182.0	
수상1	C4-9	3,725.0	-	-	3,725.0	C4-9-1	984.0	-	-	984.0	
						C4-9-2	1,217.0	-	-	1,217.0	
						C4-9-3	1,524.0	-	-	1,524.0	
수상1	C4-10	1,761.0	-	-	1,761.0	C4-10-1	865.0	-	-	865.0	
						C4-10-2	896.0	-	-	896.0	
수상1	C4-11	2,204.0	-	-	2,204.0	C4-11-1	1,134.0	-	-	1,134.0	
						C4-11-2	1,070.0	-	-	1,070.0	
수상1	C4-12	1,268.0	-	-	1,268.0	C4-12	1,268.0	-	-	1,268.0	
수상1	C4-13	2,136.0	-	-	2,136.0	C4-13-1	1,091.0	-	-	1,091.0	

도면 번호	가구 번호	면적(m <sup>2</sup> )				획지					비고
		계	1단계	2단계	3단계	위치	면적(m <sup>2</sup> )				
							계	1단계	2단계	3단계	
						C4-13-2	1,045.0	-	-	1,045.0	
수상1	C4-14	1,452.0	-	-	1,452.0	C4-14	1,452.0	-	-	1,452.0	
수상2	C5-1	1,174.0	-	1,174.0	-	C5-1	1,174.0	-	1,174.0	-	2019-1
수상2	C5-2	1,030.9	-	1,030.9	-	C5-2	1,030.9	-	1,030.9	-	2019-3
수상2	C5-3	1,148.0	-	-	1,148.0	C5-3	1,148.0	-	-	1,148.0	
수상2	C5-4	1,028.0	-	-	1,028.0	C5-4	1,028.0	-	-	1,028.0	
수상2	C5-5	2,348.0	-	-	2,348.0	C5-5-1	1,174.0	-	-	1,174.0	
						C5-5-2	1,174.0	-	-	1,174.0	
수상2	C5-6	952.0	-	-	952.0	C5-6	952.0	-	-	952.0	
수상3	C6-1	1,694.0	-	-	1,694.0	C6-1	1,694.0	-	-	1,694.0	
수상3	C6-2	2,037.0	-	-	2,037.0	C6-2	2,037.0	-	-	2,037.0	
수상3	C6-3	1,091.0	-	-	1,091.0	C6-3	1,091.0	-	-	1,091.0	
수상3	C6-4	808.0	-	-	808.0	C6-4	808.0	-	-	808.0	
수상3	C6-5	1,067.0	-	-	1,067.0	C6-5	1,067.0	-	-	1,067.0	
업무1	B1-1	5,302.7	-	5,302.7	-	B1-1-1	2,254.5	-	2,254.5	-	6878-6
						B1-1-2	3,048.2	-	3,048.2	-	6878-7
업무1	B1-2	4,512.2	-	4,512.2	-	B1-2-1	1,504.1	-	1,504.1	-	6878-4
						B1-2-2	1,504.0	-	1,504.0	-	6878-3
						B1-2-3	1,504.1	-	1,504.1	-	6878-2
업무1	B1-3	7,690.5	-	7,690.5	-	B1-3-1	1,746.6	-	1,746.6	-	6878-9
						B1-3-2	1,746.7	-	1,746.7	-	6878-10
						B1-3-3	1,746.6	-	1,746.6	-	6878-11
						B1-3-4	2,450.6	-	2,450.6	-	6878-12
업무1	B1-4	1,452.2	-	1,452.2	-	B1-4-1	1,452.2	-	1,452.2	-	6878-14
업무2	B2-2	8,234.4	8,234.4	-	-	B2-2-1	2,442.2	2,442.2	-	-	1297-1
						B2-2-2	2,857.0	2,857.0	-	-	1297-2
						B2-2-3	2,935.2	2,935.2	-	-	1297-3
업무2	B2-3	6,100.8	6,100.8	-	-	B2-3-1	3,044.9	3,044.9	-	-	1297-5
						B2-3-2	3,055.9	3,055.9	-	-	1297-6
업무2	B2-4	15,806.6	15,806.6	-	-	B2-4-1	5,358.0	5,358.0	-	-	1296-1
						B2-4-2	5,433.2	5,433.2	-	-	1296-2
						B2-4-3	5,015.4	5,015.4	-	-	1296-3
업무3	B2-1	20,176.0	-	-	20,176.0	B2-1-1	3,470.0	-	-	3,470.0	
						B2-1-2	3,419.0	-	-	3,419.0	
						B2-1-3	3,314.0	-	-	3,314.0	
						B2-1-4	5,099.0	-	-	5,099.0	
						B2-1-5	4,874.0	-	-	4,874.0	
업무4	B2-5	9,747.9	-	9,747.9	-	B2-5-1	2,751.2	-	2,751.2	-	1295-1
						B2-5-2	6,996.7	-	6,996.7	-	1295-2
업무5	B2-6	3,398.0	-	-	3,398.0	B2-6-1	1,699.0	-	-	1,699.0	
						B2-6-2	1,699.0	-	-	1,699.0	
업무5	B2-7	1,735.0	-	-	1,735.0	B2-7-1	1,735.0	-	-	1,735.0	
업무5	B2-8	1,760.0	-	-	1,760.0	B2-8-1	1,760.0	-	-	1,760.0	
업무5	B2-9	6,396.0	-	-	6,396.0	B2-9-1	3,198.0	-	-	3,198.0	
						B2-9-2	3,198.0	-	-	3,198.0	
소방서1	소방서1	8,678.5	8,678.5	-	-	소방서1	8,678.5	8,678.5	-	-	1924-6
소파1	소파1	1,447.9	-	1,447.9	-	소파1	1,447.9	-	1,447.9	-	643-1
소파2	소파2	1,183.0	-	-	1,183.0	소파2	1,183.0	-	-	1,183.0	
우체1	우체1	8,293.1	-	8,293.1	-	우체1	8,293.1	-	8,293.1	-	1997-1
우체2	우체2	1,015.0	-	-	1,015.0	우체2	1,015.0	-	-	1,015.0	
전화1	전화1	820.0	-	820.0	-	전화1	820.0	-	820.0	-	6875-1
전화2	전화2	594.0	-	-	594.0	전화2	594.0	-	-	594.0	
경찰1	경찰1	10,019.2	10,019.2	-	-	경찰1	10,019.2	10,019.2	-	-	2083-7,9
파출1	파출1	1,035.2	1,035.2	-	-	파출1	1,035.2	1,035.2	-	-	647-12
파출2	파출2	1,194.8	-	1,194.8	-	파출2	1,194.8	-	1,194.8	-	1984-1
동1	동1	2,000.0	2,000.0	-	-	동1	2,000.0	2,000.0	-	-	6872-5
동2	동2	2,000.0	-	-	2,000.0	동2	2,000.0	-	-	2,000.0	
동3	동3	1,930.0	-	-	1,930.0	동3	1,930.0	-	-	1,930.0	
동4	동4	2,001.6	2,001.6	-	-	동4	2,001.6	2,001.6	-	-	2055-2
보건1	보건1	3,555.0	-	-	3,555.0	보건1	3,555.0	-	-	3,555.0	

6) 도시지원시설용지 (변경없음) : 게재생략

7) 농업관련용지 (변경)

## ■ 기정

도면 번호	가구 번호	면적(m <sup>2</sup> )				위치	획지 면적(m <sup>2</sup> )				비고
		계	1단계	2단계	3단계		면적(m <sup>2</sup> )				
							계	1단계	2단계	3단계	
	합계	825.0	-	825.0	-	55획지	825.0	-	825.0	-	
농업1	Z1	120.0	-	120.0	-	Z1-1	15.0	-	15.0	-	
						Z1-2	15.0	-	15.0	-	
						Z1-3	15.0	-	15.0	-	
						Z1-4	15.0	-	15.0	-	
						Z1-5	15.0	-	15.0	-	
						Z1-6	15.0	-	15.0	-	
						Z1-7	15.0	-	15.0	-	
						Z1-8	15.0	-	15.0	-	
농업1	Z2	225.0	-	225.0	-	Z2-1	15.0	-	15.0	-	
						Z2-2	15.0	-	15.0	-	
						Z2-3	15.0	-	15.0	-	
						Z2-4	15.0	-	15.0	-	
						Z2-5	15.0	-	15.0	-	
						Z2-6	15.0	-	15.0	-	
						Z2-7	15.0	-	15.0	-	
						Z2-8	15.0	-	15.0	-	
						Z2-9	15.0	-	15.0	-	
						Z2-10	15.0	-	15.0	-	
						Z2-11	15.0	-	15.0	-	
						Z2-12	15.0	-	15.0	-	
						Z2-13	15.0	-	15.0	-	
						Z2-14	15.0	-	15.0	-	
						Z2-15	15.0	-	15.0	-	
농업1	Z3	150.0	-	150.0	-	Z3-1	15.0	-	15.0	-	
						Z3-2	15.0	-	15.0	-	
						Z3-3	15.0	-	15.0	-	
						Z3-4	15.0	-	15.0	-	
						Z3-5	15.0	-	15.0	-	
						Z3-6	15.0	-	15.0	-	
						Z3-7	15.0	-	15.0	-	
						Z3-8	15.0	-	15.0	-	
						Z3-9	15.0	-	15.0	-	
						Z3-10	15.0	-	15.0	-	
농업1	Z4	195.0	-	195.0	-	Z4-1	15.0	-	15.0	-	
						Z4-2	15.0	-	15.0	-	
						Z4-3	15.0	-	15.0	-	
						Z4-4	15.0	-	15.0	-	
						Z4-5	15.0	-	15.0	-	
						Z4-6	15.0	-	15.0	-	
						Z4-7	15.0	-	15.0	-	
						Z4-8	15.0	-	15.0	-	
						Z4-9	15.0	-	15.0	-	
						Z4-10	15.0	-	15.0	-	
						Z4-11	15.0	-	15.0	-	
						Z4-12	15.0	-	15.0	-	
						Z4-13	15.0	-	15.0	-	
농업1	Z5	135.0	-	135.0	-	Z5-1	15.0	-	15.0	-	
						Z5-2	15.0	-	15.0	-	
						Z5-3	15.0	-	15.0	-	
						Z5-4	15.0	-	15.0	-	
						Z5-5	15.0	-	15.0	-	
						Z5-6	15.0	-	15.0	-	
						Z5-7	15.0	-	15.0	-	
						Z5-8	15.0	-	15.0	-	
						Z5-9	15.0	-	15.0	-	

## ■ 변경

도면 번호	가구 번호	면적(m <sup>2</sup> )				위치	획지 면적(m <sup>2</sup> )				비고
		계	1단계	2단계	3단계		계	1단계	2단계	3단계	
합계		821.1	-	821.1	-	55획지	821.1	-	821.1	-	
농업1	Z1	116.5	-	116.5	-	Z1-1	14.6	-	14.6	-	1252-11
						Z1-2	14.6	-	14.6	-	1252-18
						Z1-3	14.6	-	14.6	-	1252-17
						Z1-4	14.6	-	14.6	-	1252-16
						Z1-5	14.5	-	14.5	-	1252-15
						Z1-6	14.6	-	14.6	-	1252-14
						Z1-7	14.5	-	14.5	-	1252-13
						Z1-8	14.5	-	14.5	-	1252-12
농업1	Z2	225.0	-	225.0	-	Z2-1	15.0	-	15.0	-	1253-13
						Z2-2	15.0	-	15.0	-	1253-14
						Z2-3	15.0	-	15.0	-	1253-15
						Z2-4	15.0	-	15.0	-	1253-16
						Z2-5	15.0	-	15.0	-	1253-17
						Z2-6	15.0	-	15.0	-	1253-18
						Z2-7	15.0	-	15.0	-	1253-19
						Z2-8	15.0	-	15.0	-	1253-20
						Z2-9	15.0	-	15.0	-	1253-21
						Z2-10	15.0	-	15.0	-	1253-22
						Z2-11	15.0	-	15.0	-	1253-23
						Z2-12	15.0	-	15.0	-	1253-24
						Z2-13	15.0	-	15.0	-	1253-25
						Z2-14	15.0	-	15.0	-	1253-26
						Z2-15	15.0	-	15.0	-	1253-27
농업1	Z3	150.0	-	150.0	-	Z3-1	15.0	-	15.0	-	1256-7
						Z3-2	15.0	-	15.0	-	1256-16
						Z3-3	15.0	-	15.0	-	1256-15
						Z3-4	15.0	-	15.0	-	1256-14
						Z3-5	15.0	-	15.0	-	1256-13
						Z3-6	15.0	-	15.0	-	1256-12
						Z3-7	15.0	-	15.0	-	1256-11
						Z3-8	15.0	-	15.0	-	1256-10
						Z3-9	15.0	-	15.0	-	1256-9
						Z3-10	15.0	-	15.0	-	1256-8
농업1	Z4	195.0	-	195.0	-	Z4-1	15.0	-	15.0	-	1254-14
						Z4-2	15.0	-	15.0	-	1254-26
						Z4-3	15.0	-	15.0	-	1254-25
						Z4-4	15.0	-	15.0	-	1254-24
						Z4-5	15.0	-	15.0	-	1254-23
						Z4-6	15.0	-	15.0	-	1254-22
						Z4-7	15.0	-	15.0	-	1254-21
						Z4-8	15.0	-	15.0	-	1254-20
						Z4-9	15.0	-	15.0	-	1254-19
						Z4-10	15.0	-	15.0	-	1254-18
						Z4-11	15.0	-	15.0	-	1254-17
						Z4-12	15.0	-	15.0	-	1254-16
						Z4-13	15.0	-	15.0	-	1254-15
농업1	Z5	134.6	-	134.6	-	Z5-1	14.9	-	14.9	-	1256-17
						Z5-2	15.0	-	15.0	-	1256-18
						Z5-3	15.0	-	15.0	-	1256-19
						Z5-4	14.9	-	14.9	-	1256-20
						Z5-5	14.9	-	14.9	-	1256-21
						Z5-6	15.0	-	15.0	-	1256-22
						Z5-7	15.0	-	15.0	-	1256-23
						Z5-8	14.9	-	14.9	-	1256-24
						Z5-9	15.0	-	15.0	-	1256-25

## 8) 공공건축물 (변경)

## ■ 기정

도면 번호	가구 번호	면적(m <sup>2</sup> )				위치	면적(m <sup>2</sup> )				비고
		계	1단계	2단계	3단계		면적(m <sup>2</sup> )				
							계	1단계	2단계	3단계	
합계		841,121.1	300,873.1	175,720.0	364,528.0	133획지	841,121.1	300,873.1	175,720.0	364,528.0	
주1	주1	1,926.3	1,926.3	-	-	주1	1,926.3	1,926.3	-	-	6917
주2	주2	12,721.0	-	-	12,721.0	주2	12,721.0	-	-	12,721.0	
주3	주3	1,568.0	-	1,568.0	-	주3	1,568.0	-	1,568.0	-	
주4	주4	1,323.0	-	1,323.0	-	주4	1,323.0	-	1,323.0	-	
주5	주5	6,075.0	-	6,075.0	-	주5	6,075.0	-	6,075.0	-	
주6	주6	1,353.6	1,353.6	-	-	주6	1,353.6	1,353.6	-	-	627-6
주7	주7	1,061.7	1,061.7	-	-	주7	1,061.7	1,061.7	-	-	631-5
주8	주8	2,007.0	2,007.0	-	-	주8	2,007.0	2,007.0	-	-	645-24
주9	주9	1,579.0	-	1,579.0	-	주9	1,579.0	-	1,579.0	-	
주10	주10	1,371.7	1,371.7	-	-	주10	1,371.7	1,371.7	-	-	675-7
주11	주11	1,229.5	1,229.5	-	-	주11	1,229.5	1,229.5	-	-	651-1
주12	주12	1,231.0	-	1,231.0	-	주12	1,231.0	-	1,231.0	-	
주13	주13	1,004.7	1,004.7	-	-	주13	1,004.7	1,004.7	-	-	1880-1
주14	주14	1,167.0	-	1,167.0	-	주14	1,167.0	-	1,167.0	-	
주15	주15	1,297.8	1,297.8	-	-	주15	1,297.8	1,297.8	-	-	1915-4
주16	주16	301.1	301.1	-	-	주16	301.1	301.1	-	-	1865-3
주17	주17	632.6	632.6	-	-	주17	632.6	632.6	-	-	1899-18
주18	주18	873.0	873.0	-	-	주18	873.0	873.0	-	-	1925-3
주19	주19	1,407.0	-	1,407.0	-	주19	1,407.0	-	1,407.0	-	
주20	주20	1,029.0	-	-	1,029.0	주20	1,029.0	-	-	1,029.0	
주21	주21	818.0	-	-	818.0	주21	818.0	-	-	818.0	
주24	주24	1,286.0	-	-	1,286.0	주24	1,286.0	-	-	1,286.0	
주25	주25	1,263.8	1,263.8	-	-	주25	1,263.8	1,263.8	-	-	2039-6
주26	주26	1,785.0	-	-	1,785.0	주26	1,785.0	-	-	1,785.0	
주27	주27	974.0	-	-	974.0	주27	974.0	-	-	974.0	
주28	주28	7,604.7	7,604.7	-	-	주28	7,604.7	7,604.7	-	-	2085-2
주29	주29	1,495.0	-	1,495.0	-	주29	1,495.0	-	1,495.0	-	
주30	주30	1,486.0	-	1,486.0	-	주30	1,486.0	-	1,486.0	-	
주31	주31	1,739.0	-	-	1,739.0	주31	1,739.0	-	-	1,739.0	
주32	주32	1,743.0	-	-	1,743.0	주32	1,743.0	-	-	1,743.0	
주33	주33	1,279.0	-	-	1,279.0	주33	1,279.0	-	-	1,279.0	
주34	주34	1,386.0	-	-	1,386.0	주34	1,386.0	-	-	1,386.0	
주35	주35	606.0	-	-	606.0	주35	606.0	-	-	606.0	
주36	주36	698.0	-	698.0	-	주36	698.0	-	698.0	-	
주37	주37	791.0	-	-	791.0	주37	791.0	-	-	791.0	
주38	주38	1,276.0	-	1,276.0	-	주38	1,276.0	-	1,276.0	-	
주39	주39	786.0	-	786.0	-	주39	786.0	-	786.0	-	
주40	주40	380.0	-	380.0	-	주40	380.0	-	380.0	-	
주41	주41	1,337.0	-	-	1,337.0	주41	1,337.0	-	-	1,337.0	
주45	주45	1,428.0	-	1,428.0	-	주45	1,428.0	-	1,428.0	-	
주46	주46	1,408.0	-	-	1,408.0	주46	1,408.0	-	-	1,408.0	
유1	유1	1,468.0	1,468.0	-	-	유1	1,468.0	1,468.0	-	-	6918-24
유2	유2	750.9	750.9	-	-	유2	750.9	750.9	-	-	645-25
유3	유3	745.0	-	745.0	-	유3	745.0	-	745.0	-	
유5	유5	884.0	-	-	884.0	유5	884.0	-	-	884.0	
유6	유6	628.0	628.0	-	-	유6	628.0	628.0	-	-	615-5
유8	유8	745.0	-	745.0	-	유8	745.0	-	745.0	-	
유9	유9	760.3	760.3	-	-	유9	760.3	760.3	-	-	2071-3
유10	유10	692.0	692.0	-	-	유10	692.0	692.0	-	-	2000-4
유11	유11	788.0	-	788.0	-	유11	788.0	-	788.0	-	
초1	초1	14,750.0	14,750.0	-	-	초1	14,750.0	14,750.0	-	-	6872-3
초2	초2	11,798.0	-	11,798.0	-	초2	11,798.0	-	11,798.0	-	
초3	초3	13,149.0	-	-	13,149.0	초3	13,149.0	-	-	13,149.0	

도면 번호	가구 번호	면적(㎡)				위치	획지				비고
		계	1단계	2단계	3단계		면적(㎡)				
							계	1단계	2단계	3단계	
초4	초4	11,490.4	11,490.4	-	-	초4	11,490.4	11,490.4	-	-	615-3
초5	초5	11,813.0	-	11,813.0	-	초5	11,813.0	-	11,813.0	-	
초6	초6	11,560.8	11,560.8	-	-	초6	11,560.8	11,560.8	-	-	1885-7
초7	초7	13,978.7	13,978.7	-	-	초7	13,978.7	13,978.7	-	-	1866-5
초8	초8	11,328.0	-	11,328.0	-	초8	11,328.0	-	11,328.0	-	
초9	초9	11,758.0	-	11,758.0	-	초9	11,758.0	-	11,758.0	-	
초10	초10	12,349.5	12,349.5	-	-	초10	12,349.5	12,349.5	-	-	2065-3
초11	초11	18,515.0	-	-	18,515.0	초11	18,515.0	-	-	18,515.0	운양초등학교
초12	초12	11,721.0	-	11,721.0	-	초12	11,721.0	-	11,721.0	-	
초13	초13	23,613.6	23,613.6	-	-	초13	23,613.6	23,613.6	-	-	1952 (고창초등학교)
중1	중1	11,594.0	11,594.0	-	-	중1	11,594.0	11,594.0	-	-	6873-6
중2	중2	13,078.0	-	-	13,078.0	중2	13,078.0	-	-	13,078.0	
중3	중3	12,922.9	12,922.9	-	-	중3	12,922.9	12,922.9	-	-	639-9
중4	중4	12,897.2	12,897.2	-	-	중4	12,897.2	12,897.2	-	-	1866-3
중5	중5	13,063.1	13,063.1	-	-	중5	13,063.1	13,063.1	-	-	2000-2
중6	중6	12,928.0	-	12,928.0	-	중6	12,928.0	-	12,928.0	-	
고1	고1	13,622.0	-	13,622.0	-	고1	13,622.0	-	13,622.0	-	
고2	고2	14,022.2	14,022.2	-	-	고2	14,022.2	14,022.2	-	-	615-6
고3	고3	13,334.0	-	13,334.0	-	고3	13,334.0	-	13,334.0	-	
고4	고4	14,316.4	14,316.4	-	-	고4	14,316.4	14,316.4	-	-	1886-3
고5	고5	14,025.7	14,025.7	-	-	고5	14,025.7	14,025.7	-	-	1325-6, 1986-1
특1	특1	12,870.0	-	-	12,870.0	특1	12,870.0	-	-	12,870.0	
문1	문1	45,632.0	-	-	45,632.0	문1	45,632.0	-	-	45,632.0	
문2	문2	9,994.0	-	-	9,994.0	문2	9,994.0	-	-	9,994.0	
청1	청1	15,414.0	-	-	15,414.0	청1	15,414.0	-	-	15,414.0	
복2	복2	2,630.7	2,630.7	-	-	복2	2,630.7	2,630.7	-	-	615-7
복3	복3	13,453.6	13,453.6	-	-	복3	13,453.6	13,453.6	-	-	1888-18
복4	복4	1,883.0	-	1,883.0	-	복4	1,883.0	-	1,883.0	-	
복5	복5	18,994.3	18,994.3	-	-	복5	18,994.3	18,994.3	-	-	2065.5
복6	복6	2,222.0	-	2,222.0	-	복6	2,222.0	-	2,222.0	-	
복7	복7	2,122.0	-	-	2,122.0	복7	2,122.0	-	-	2,122.0	
복8	복8	1,238.1	1,238.1	-	-	복8	1,238.1	1,238.1	-	-	633-11
복9	복9	1,002.0	1,002.0	-	-	복9	1,002.0	1,002.0	-	-	1910-3
복10	복10	999.0	-	-	999.0	복10	999.0	-	-	999.0	
의1	의1	25,575.6	25,575.6	-	-	의1	25,575.6	25,575.6	-	-	2087-4
변1	변1	2,420.0	2,420.0	-	-	변1	2,420.0	2,420.0	-	-	2008-7
변2	변2	14,300.0	-	-	14,300.0	변2	14,300.0	-	-	14,300.0	
전기1	전기1	3,423.0	-	-	3,423.0	전기1	3,423.0	-	-	3,423.0	
열1	열1	3,568.0	-	-	3,568.0	열1	3,568.0	-	-	3,568.0	
방1	방1	2,830.2	2,830.2	-	-	방1	2,830.2	2,830.2	-	-	2087-6
폐1	폐1	24,250.0	-	-	24,250.0	폐1	24,250.0	-	-	24,250.0	
집2	집2	5,443.0	-	5,443.0	-	집2	5,443.0	-	5,443.0	-	
지1	지1	529.0	-	-	529.0	지1	529.0	-	-	529.0	
지2	지2	2,159.0	-	2,159.0	-	지2	2,159.0	-	2,159.0	-	
통1	통1	2,425.0	-	-	2,425.0	통1	2,425.0	-	-	2,425.0	
종1	종1	5,026.0	-	5,026.0	-	종1	5,026.0	-	5,026.0	-	
종2	종2	661.0	-	661.0	-	종2	661.0	-	661.0	-	
종3	종3	1,153.0	1,153.0	-	-	종3	1,153.0	1,153.0	-	-	6918-23
종6	종6	840.0	840.0	-	-	종6	840.0	840.0	-	-	6875-7
종7	종7	2,450.0	-	2,450.0	-	종7	2,450.0	-	2,450.0	-	
종8	종8	1,000.2	1,000.2	-	-	종8	1,000.2	1,000.2	-	-	618-9
종9	종9	825.2	825.2	-	-	종9	825.2	825.2	-	-	673-4
종10	종10	914.0	-	914.0	-	종10	914.0	-	914.0	-	
종11	종11	2,519.0	-	2,519.0	-	종11	2,519.0	-	2,519.0	-	
종13	종13	1,840.0	-	1,840.0	-	종13	1,840.0	-	1,840.0	-	
종14	종14	1,392.0	-	1,392.0	-	종14	1,392.0	-	1,392.0	-	



도면 번호	가구 번호	면적(㎡)				획지					비고
		계	1단계	2단계	3단계	위치	면적(㎡)				
							계	1단계	2단계	3단계	
종15	종15	1,151.0	-	1,151.0	-	종15	1,151.0	-	1,151.0	-	
종16	종16	923.7	923.7	-	-	종16	923.7	923.7	-	-	2064-2
종17	종17	1,206.2	1,206.2	-	-	종17	1,206.2	1,206.2	-	-	2065-2
종18	종18	1,328.0	-	1,328.0	-	종18	1,328.0	-	1,328.0	-	
종21	종21	826.0	-	826.0	-	종21	826.0	-	826.0	-	
종22	종22	931.0	-	931.0	-	종22	931.0	-	931.0	-	
종23	종23	1,322.0	-	1,322.0	-	종23	1,322.0	-	1,322.0	-	
종24	종24	1,108.0	-	1,108.0	-	종24	1,108.0	-	1,108.0	-	
종25	종25	1,346.0	-	1,346.0	-	종25	1,346.0	-	1,346.0	-	
종26	종26	900.0	-	900.0	-	종26	900.0	-	900.0	-	
종27	종27	1,290.0	-	1,290.0	-	종27	1,290.0	-	1,290.0	-	
종28	종28	4,192.0	-	4,192.0	-	종28	4,192.0	-	4,192.0	-	
체1	체1	8,476.0	-	-	8,476.0	체1	8,476.0	-	-	8,476.0	
체2	체2	14,851.2	14,851.2	-	-	체2	14,851.2	14,851.2	-	-	2001-4
체3	체3	12,338.0	-	12,338.0	-	체3	12,338.0	-	12,338.0	-	
위1	위1	1,328.0	-	-	1,328.0	위1	1,328.0	-	-	1,328.0	
위2	위2	1,313.0	1,313.0	-	-	위2	1,313.0	1,313.0	-	-	618-6
위3	위3	2,364.9	2,364.9	-	-	위3	2,364.9	2,364.9	-	-	622-1
위4	위4	1,440.0	1,440.0	-	-	위4	1,440.0	1,440.0	-	-	1315-2
위5	위5	1,923.0	-	-	1,923.0	위5	1,923.0	-	-	1,923.0	
위6	위6	2,286.0	-	-	2,286.0	위6	2,286.0	-	-	2,286.0	
수로1	수로1	7,706.0	-	-	7,706.0	수로1	7,706.0	-	-	7,706.0	
유보1	유보1	103,669.0	-	-	103,669.0	유보1	103,669.0	-	-	103,669.0	
유보2	유보2	29,086.0	-	-	29,086.0	유보2	29,086.0	-	-	29,086.0	

■ 변경

도면 번호	가구 번호	면적(㎡)				획지					비고
		계	1단계	2단계	3단계	위치	면적(㎡)				
							계	1단계	2단계	3단계	
합계		839,411.5	300,873.1	154,194.4	384,344.0	133획지	839,411.5	300,873.1	154,194.4	384,344.0	
주1	주1	1,926.3	1,926.3	-	-	주1	1,926.3	1,926.3	-	-	6917
주2	주2	12,721.0	-	-	12,721.0	주2	12,721.0	-	-	12,721.0	
주3	주3	1,567.9	-	1,567.9	-	주3	1,567.9	-	1,567.9	-	6878-15
주4	주4	1,323.7	-	1,323.7	-	주4	1,323.7	-	1,323.7	-	6891-2
주5	주5	6,075.8	-	6,075.8	-	주5	6,075.8	-	6,075.8	-	6880-7
주6	주6	1,353.6	1,353.6	-	-	주6	1,353.6	1,353.6	-	-	627-6
주7	주7	1,061.7	1,061.7	-	-	주7	1,061.7	1,061.7	-	-	631-5
주8	주8	2,007.0	2,007.0	-	-	주8	2,007.0	2,007.0	-	-	645-24
주9	주9	1,578.1	-	1,578.1	-	주9	1,578.1	-	1,578.1	-	649-6
주10	주10	1,371.7	1,371.7	-	-	주10	1,371.7	1,371.7	-	-	675-7
주11	주11	1,229.5	1,229.5	-	-	주11	1,229.5	1,229.5	-	-	651-1
주12	주12	1,230.7	-	1,230.7	-	주12	1,230.7	-	1,230.7	-	662-14
주13	주13	1,004.7	1,004.7	-	-	주13	1,004.7	1,004.7	-	-	1880-1
주14	주14	1,172.0	-	1,172.0	-	주14	1,172.0	-	1,172.0	-	1917-4
주15	주15	1,297.8	1,297.8	-	-	주15	1,297.8	1,297.8	-	-	1915-4
주16	주16	301.1	301.1	-	-	주16	301.1	301.1	-	-	1865-3
주17	주17	632.6	632.6	-	-	주17	632.6	632.6	-	-	1899-18
주18	주18	873.0	873.0	-	-	주18	873.0	873.0	-	-	1925-3
주19	주19	1,408.5	-	1,408.5	-	주19	1,408.5	-	1,408.5	-	1993-2
주20	주20	1,030.0	-	-	1,030.0	주20	1,030.0	-	-	1,030.0	
주21	주21	933.7	-	933.7	-	주21	933.7	-	933.7	-	2019-2
주24	주24	1,287.0	-	-	1,287.0	주24	1,287.0	-	-	1,287.0	
주25	주25	1,263.8	1,263.8	-	-	주25	1,263.8	1,263.8	-	-	2039-6
주26	주26	1,783.0	-	-	1,783.0	주26	1,783.0	-	-	1,783.0	
주27	주27	974.0	-	-	974.0	주27	974.0	-	-	974.0	
주28	주28	7,604.7	7,604.7	-	-	주28	7,604.7	7,604.7	-	-	2085-2

도면 번호	가구 번호	면적(㎡)				획지					비고
		계	1단계	2단계	3단계	위치	면적(㎡)				
							계	1단계	2단계	3단계	
주29	주29	1,495.1	-	1,495.1	-	주29	1,495.1	-	1,495.1	-	1299-5
주30	주30	1,487.9	-	1,487.9	-	주30	1,487.9	-	1,487.9	-	1298-1
주31	주31	1,739.0	-	-	1,739.0	주31	1,739.0	-	-	1,739.0	
주32	주32	1,743.0	-	-	1,743.0	주32	1,743.0	-	-	1,743.0	
주33	주33	1,279.0	-	-	1,279.0	주33	1,279.0	-	-	1,279.0	
주34	주34	1,386.0	-	-	1,386.0	주34	1,386.0	-	-	1,386.0	
주35	주35	606.0	-	-	606.0	주35	606.0	-	-	606.0	
주36	주36	695.9	-	695.9	-	주36	695.9	-	695.9	-	1291-1
주37	주37	791.0	-	-	791.0	주37	791.0	-	-	791.0	
주38	주38	1,271.2	-	1,271.2	-	주38	1,271.2	-	1,271.2	-	1263-8
주39	주39	785.7	-	785.7	-	주39	785.7	-	785.7	-	1275-1
주40	주40	381.4	-	381.4	-	주40	381.4	-	381.4	-	1286-2
주41	주41	1,337.0	-	-	1,337.0	주41	1,337.0	-	-	1,337.0	
주45	주45	1,428.0	-	1,428.0	-	주45	1,428.0	-	1,428.0	-	6878-1
주46	주46	1,408.0	-	-	1,408.0	주46	1,408.0	-	-	1,408.0	
유1	유1	1,468.0	1,468.0	-	-	유1	1,468.0	1,468.0	-	-	6918-24
유2	유2	750.9	750.9	-	-	유2	750.9	750.9	-	-	645-25
유3	유3	743.2	-	743.2	-	유3	743.2	-	743.2	-	662-6
유5	유5	884.0	-	-	884.0	유5	884.0	-	-	884.0	
유6	유6	628.0	628.0	-	-	유6	628.0	628.0	-	-	615-5
유8	유8	744.7	-	744.7	-	유8	744.7	-	744.7	-	1300-14
유9	유9	760.3	760.3	-	-	유9	760.3	760.3	-	-	2071-3
유10	유10	692.0	692.0	-	-	유10	692.0	692.0	-	-	2000-4
유11	유11	787.7	-	787.7	-	유11	787.7	-	787.7	-	1287-3
초1	초1	14,750.0	14,750.0	-	-	초1	14,750.0	14,750.0	-	-	6872-3
초2	초2	11,788.3	-	11,788.3	-	초2	11,788.3	-	11,788.3	-	6875-5
초3	초3	13,149.0	-	-	13,149.0	초3	13,149.0	-	-	13,149.0	
초4	초4	11,490.4	11,490.4	-	-	초4	11,490.4	11,490.4	-	-	615-3
초5	초5	11,815.3	-	11,815.3	-	초5	11,815.3	-	11,815.3	-	640-6
초6	초6	11,560.8	11,560.8	-	-	초6	11,560.8	11,560.8	-	-	1885-7
초7	초7	13,978.7	13,978.7	-	-	초7	13,978.7	13,978.7	-	-	1866-5
초8	초8	11,307.0	-	11,307.0	-	초8	11,307.0	-	11,307.0	-	1300-2
초9	초9	11,758.5	-	11,758.5	-	초9	11,758.5	-	11,758.5	-	6891-10
초10	초10	12,349.5	12,349.5	-	-	초10	12,349.5	12,349.5	-	-	2065-3
초11	초11	18,515.0	-	-	18,515.0	초11	18,515.0	-	-	18,515.0	문양초등학교
초12	초12	11,725.5	-	11,725.5	-	초12	11,725.5	-	11,725.5	-	1293-2
초13	초13	23,613.6	23,613.6	-	-	초13	23,613.6	23,613.6	-	-	1952 (고장초등학교)
중1	중1	11,594.0	11,594.0	-	-	중1	11,594.0	11,594.0	-	-	6873-6
중2	중2	13,078.0	-	-	13,078.0	중2	13,078.0	-	-	13,078.0	
중3	중3	12,922.9	12,922.9	-	-	중3	12,922.9	12,922.9	-	-	639-9
중4	중4	12,897.2	12,897.2	-	-	중4	12,897.2	12,897.2	-	-	1866-3
중5	중5	13,063.1	13,063.1	-	-	중5	13,063.1	13,063.1	-	-	2000-2
중6	중6	12,939.7	-	12,939.7	-	중6	12,939.7	-	12,939.7	-	1295-4
고1	고1	13,622.0	-	13,622.0	-	고1	13,622.0	-	13,622.0	-	6875-4
고2	고2	14,022.2	14,022.2	-	-	고2	14,022.2	14,022.2	-	-	615-6
고3	고3	13,322.6	-	13,322.6	-	고3	13,322.6	-	13,322.6	-	1300-1
고4	고4	14,316.4	14,316.4	-	-	고4	14,316.4	14,316.4	-	-	1886-3
고5	고5	14,025.7	14,025.7	-	-	고5	14,025.7	14,025.7	-	-	1325-6, 1986-1
특1	특1	12,870.0	-	-	12,870.0	특1	12,870.0	-	-	12,870.0	
문1	문1	45,632.0	-	-	45,632.0	문1	45,632.0	-	-	45,632.0	
문2	문2	9,994.0	-	-	9,994.0	문2	9,994.0	-	-	9,994.0	
청1	청1	15,414.0	-	-	15,414.0	청1	15,414.0	-	-	15,414.0	
복2	복2	2,630.7	2,630.7	-	-	복2	2,630.7	2,630.7	-	-	615-7
복3	복3	13,453.6	13,453.6	-	-	복3	13,453.6	13,453.6	-	-	1888-18

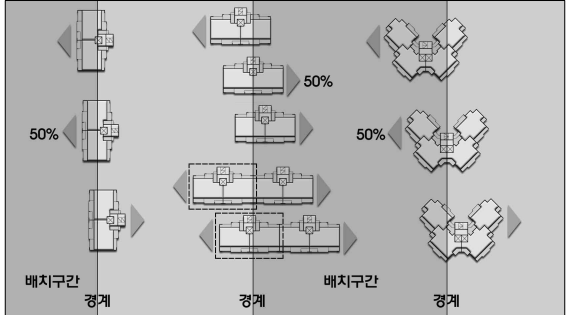
도면 번호	가구 번호	면적(㎡)				위치	획지				비고
		계	1단계	2단계	3단계		면적(㎡)				
							계	1단계	2단계	3단계	
복4	복4	1,879.9	-	1,879.9	-	복4	1,879.9	-	1,879.9	-	1919-2
복5	복5	18,994.3	18,994.3	-	-	복5	18,994.3	18,994.3	-	-	2065-5
복6	복6	2,231.1	-	2,231.1	-	복6	2,231.1	-	2,231.1	-	1246-3
복7	복7	2,122.0	-	-	2,122.0	복7	2,122.0	-	-	2,122.0	
복8	복8	1,238.1	1,238.1	-	-	복8	1,238.1	1,238.1	-	-	633-11
복9	복9	1,002.0	1,002.0	-	-	복9	1,002.0	1,002.0	-	-	1910-3
복10	복10	999.0	-	-	999.0	복10	999.0	-	-	999.0	
의1	의1	25,575.6	25,575.6	-	-	의1	25,575.6	25,575.6	-	-	2087-4
변1	변1	2,420.0	2,420.0	-	-	변1	2,420.0	2,420.0	-	-	2008-7
변2	변2	14,300.0	-	-	14,300.0	변2	14,300.0	-	-	14,300.0	
전기1	전기1	3,423.0	-	-	3,423.0	전기1	3,423.0	-	-	3,423.0	
열1	열1	3,568.0	-	-	3,568.0	열1	3,568.0	-	-	3,568.0	
방1	방1	2,830.2	2,830.2	-	-	방1	2,830.2	2,830.2	-	-	2087-6
폐1	폐1	24,250.0	-	-	24,250.0	폐1	24,250.0	-	-	24,250.0	
집2	집2	5,442.3	-	5,442.3	-	집2	5,442.3	-	5,442.3	-	1330-1
지1	지1	529.0	-	-	529.0	지1	529.0	-	-	529.0	
지2	지2	2,154.1	-	2,154.1	-	지2	2,154.1	-	2,154.1	-	1246-5
통1	통1	2,425.0	-	-	2,425.0	통1	2,425.0	-	-	2,425.0	
종1	종1	5,026.0	-	-	5,026.0	종1	5,026.0	-	-	5,026.0	
종2	종2	661.0	-	-	661.0	종2	661.0	-	-	661.0	
종3	종3	1,153.0	1,153.0	-	-	종3	1,153.0	1,153.0	-	-	6918-23
종6	종6	840.0	840.0	-	-	종6	840.0	840.0	-	-	6875-7
종7	종7	2,450.0	-	-	2,450.0	종7	2,450.0	-	-	2,450.0	
종8	종8	1,000.2	1,000.2	-	-	종8	1,000.2	1,000.2	-	-	618-9
종9	종9	825.2	825.2	-	-	종9	825.2	825.2	-	-	673-4
종10	종10	912.7	-	912.7	-	종10	912.7	-	912.7	-	643-2
종11	종11	2,519.0	-	-	2,519.0	종11	2,519.0	-	-	2,519.0	
종13	종13	1,840.0	-	-	1,840.0	종13	1,840.0	-	-	1,840.0	
종14	종14	1,392.0	-	1,392.0	-	종14	1,392.0	-	1,392.0	-	1070-5,6, 7,14
종15	종15	1,151.0	-	-	1,151.0	종15	1,151.0	-	-	1,151.0	
종16	종16	923.7	923.7	-	-	종16	923.7	923.7	-	-	2064-2
종17	종17	1,206.2	1,206.2	-	-	종17	1,206.2	1,206.2	-	-	2065-2
종18	종18	1,328.0	-	-	1,328.0	종18	1,328.0	-	-	1,328.0	
종21	종21	826.0	-	-	826.0	종21	826.0	-	-	826.0	
종22	종22	929.3	-	929.3	-	종22	929.3	-	929.3	-	1300-13
종23	종23	1,322.0	-	-	1,322.0	종23	1,322.0	-	-	1,322.0	
종24	종24	1,108.0	-	-	1,108.0	종24	1,108.0	-	-	1,108.0	
종25	종25	1,346.0	-	1,346.0	-	종25	1,346.0	-	1,346.0	-	1246-4
종26	종26	900.1	-	900.1	-	종26	900.1	-	900.1	-	1293-3
종27	종27	1,288.5	-	1,288.5	-	종27	1,288.5	-	1,288.5	-	1287-2
종28	종28	4,192.0	-	-	4,192.0	종28	4,192.0	-	-	4,192.0	
체1	체1	8,476.0	-	-	8,476.0	체1	8,476.0	-	-	8,476.0	
체2	체2	14,851.2	14,851.2	-	-	체2	14,851.2	14,851.2	-	-	2001-4
체3	체3	12,328.3	-	12,328.3	-	체3	12,328.3	-	12,328.3	-	1300-11
위1	위1	1,328.0	-	-	1,328.0	위1	1,328.0	-	-	1,328.0	
위2	위2	1,313.0	1,313.0	-	-	위2	1,313.0	1,313.0	-	-	618-6
위3	위3	2,364.9	2,364.9	-	-	위3	2,364.9	2,364.9	-	-	622-1
위4	위4	1,440.0	1,440.0	-	-	위4	1,440.0	1,440.0	-	-	1315-2
위5	위5	1,923.0	-	-	1,923.0	위5	1,923.0	-	-	1,923.0	
위6	위6	2,286.0	-	-	2,286.0	위6	2,286.0	-	-	2,286.0	
수로1	수로1	7,706.0	-	-	7,706.0	수로1	7,706.0	-	-	7,706.0	
유보1	유보1	101,880.0	-	-	101,880.0	유보1	101,880.0	-	-	101,880.0	
유보2	유보2	29,086.0	-	-	29,086.0	유보2	29,086.0	-	-	29,086.0	

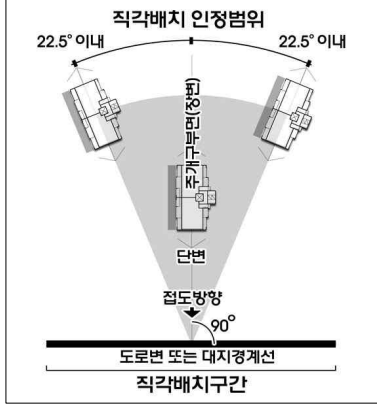

4. 건축물 및 기타사항에 관한 도시관리계획결정(변경)조서

가. 건축물 용도·건폐율·용적률·높이·배치·형태·색채·건축선에 관한 도시관리계획결정(변경)조서

- 1) 단독주택용지 (변경없음) : 게재생략
- 2) 근린생활시설용지 (변경없음) : 게재생략
- 3) 문화예술용지 (변경없음) : 게재생략
- 4) 공동주택용지 (변경)

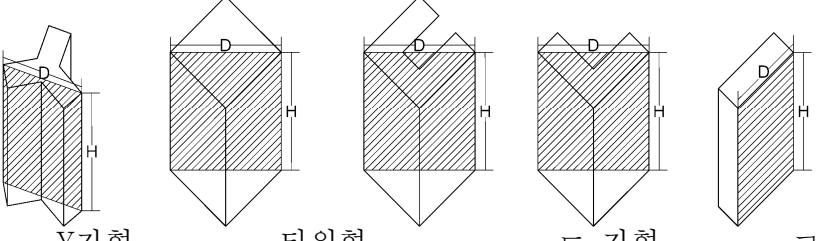
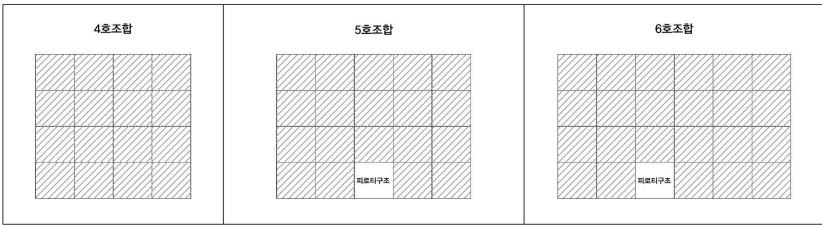
■ 지정

도면 번호	위 치	구분	계 획 내 용
Aa-02~ Aa-11, Ab-01~ Ab-17, Ac-01~ Ac-16 Ac-18~ Ac-20, Bc-01~ Bc-02 Bc-04~ Bc-05 Bc-08~ Bc-15	Aa-02~ Aa-11, Ab-01~ Ab-17, Ac-01~ Ac-16 Ac-18~ Ac-20, Bc-01~ Bc-02 Bc-04~ Bc-05 Bc-08~ Bc-15	용도	<ul style="list-style-type: none"> <li>•건축물 용도는 &lt;별표4-1&gt;에 따라 건축하여야 한다.</li> <li>•부대복리시설은 주택법의 제2조의 제8호, 제9호와 주택건설기준 등에 관한 규정 제4조, 제5조의 부대복리시설과 주택건설사업계획 승인권자가 요구하는 주민공동시설을 포함하여야 한다.</li> </ul>
		건폐율	<ul style="list-style-type: none"> <li>•건축물의 건폐율은 &lt;별표4-2, 4-3&gt;에 규정된 내용을 초과할 수 없다.</li> </ul>
		용적률	<ul style="list-style-type: none"> <li>•건축물의 용적률은 &lt;별표4-2, 4-3&gt;에서 제시한 용적률 기준으로 &lt;별표 4-4&gt;와 같이 용적률 행위강화 항목의 준수여부에 따라 건축하여야 한다.</li> <li>•1층 피로티 부분(커뮤니티공간 포함)과 최상층 커뮤니티층(해당동에 한함)은 연면적에서 제외한다.</li> </ul>
		높이 (층)	<ul style="list-style-type: none"> <li>•건축물의 층수는 &lt;별표4-2, 4-3&gt;에 따라야 한다.</li> <li>•1층 피로티 부분과 최상층 커뮤니티층(해당동에 한함) 또는 1층커뮤니티층(해당동에 한함)은 층수산정에서 제외한다.</li> </ul>
		주택의 규모 및 세대수	<ul style="list-style-type: none"> <li>•각 아파트 단지의 주택규모는 &lt;별표4-2, 4-3&gt;에 규정된 규모 이내로 하되 개발계획상의 세대수를 준수하여야 한다. 단, 세대수조정이 불가피 할 경우 MP자문을 통해 개발계획상 세대수의 2% 범위내에서 축소 조정할 수 있으며, 85㎡ 초과 공동주택지의 경우, 평균규모 134㎡를 적용치 않을 경우 국토부고시 제2008-762호('08.12.22)로 승인된 공동주택(85㎡ 초과) 평균규모 146㎡ 및 세대수를 준수하여야 한다(&lt;별표4-5&gt;).</li> <li>•세대수 축소조정은 연립주택의 경우 MP자문을 통해 별도로 조정할 수 있다.</li> </ul>
		배치 및 건축선	<ul style="list-style-type: none"> <li>•공동주택용지내 배치구간의 위치와 폭은 지침도를 따른다.</li> <li>•공동주택용지내 배치구간에 주동(복도식 아파트의 경우 도로측에 접한 면이 주거동의 측면(단면)으로서 2호까지를 기본단위로 한다)이 걸친 경우 적용기준은 각각의 배치구간에서 정한 기준을 따라야 하며, 정해지지 않은 구간에 대하여는 배치구간 경계를 기준으로 주동의 수평투영면적중 가장 많이 포함된 배치구간의 기준을 따라야 한다. 또한 주동의 수평투영면적이 각각의 배치구간에 같은 면적 비율로 포함될 경우에는 층고제한이 강화된 배치구간의 기준을 따라야 한다.</li> </ul>
		 <p style="text-align: center;">&lt;공동주택용지 내 배치구간 경계에 주동이 걸친 경우 적용기준 예시도&gt;</p>	

도면 번호	위 치	구분	계 획 내 용
Aa-02~ Aa-11, Ab-01~ Ab-17, Ac-01~ Ac-16 Ac-18~ Ac-20, Bc-01~ Bc-02 Bc-04~ Bc-05 Bc-08~ Bc-15	Aa-02~ Aa-11, Ab-01~ Ab-17, Ac-01~ Ac-16 Ac-18~ Ac-20, Bc-01~ Bc-02 Bc-04~ Bc-05 Bc-08~ Bc-15	배치 및 건축선	<p>•최고층 배치구간</p> <ul style="list-style-type: none"> <li>- 최고층 배치구간에서는 당해 구간에 수용되는 세대수의 2분의 1이상을 지침도에 지정된 층수의 아파트로 배치하여야 하는 구간을 말하며, 구간내 배치되는 아파트 연면적의 70% 이상을 탑상형 아파트로 배치하여야 한다. 단, 최고층수는 지정된 층수의 3개층 이하의 범위에서 조정될 수 있다. 이때 구간경계 밖으로 외벽면이 돌출되더라도 구간내 건축물은 정연한 배치가 되어야 한다.</li> <li>- 최고층 배치구간이 아닌 부분에 배치되는 건축물 높이는 최고층 배치구간에 배치된 가장 높은 층수(포인트주동제외)보다 최소 5개층 이상 낮게, 차이가 나야 한다(단, MP자문 결과에 따라 조정할 수 있다).</li> </ul> <p>•중층(15층~9층) 배치구간</p> <ul style="list-style-type: none"> <li>- 15층~9층 사이의 층수로 아파트를 배치하여야 하는 구간으로서 구간내에서 주동수가 2개동 이상인 주거동이 있는 경우에는 그 중 지정된 층수를 가진 주동수 비율은 50%이상로 하여야 하며 나머지 주동은 3개층 이상 낮은 층으로 배치하여야 한다. 이때, 복도식 아파트인 경우 도로측에 접한 면이 주거동의 측면(단면)으로서 2호까지를 기본단위(최저층수)로 하며, 층수 차이가 나는 부분에는 코아의 측벽이 노출되지 않도록 하여야 한다.</li> </ul> <p>•직각배치구간</p> <ul style="list-style-type: none"> <li>- 대지형상이나 건축물 배치사항으로 인해 불가피하게 직각을 준수하기 어렵다고 주택건설사업계획 승인권자가 인정하는 경우 상기기준을 준수한 것으로 본다.</li> <li>- 직각배치구간에는 건축물을 도로변 또는 대지경계선과 건축물의 장변이 직교하도록 배치하여야 한다.</li> <li>- 판상형, 절곡형 또는 타원형 : 해당 도로변 또는 대지경계선에 대하여 건축물의 장변(또는 주개구부면)이 직각으로 배치되어야 한다. 이때 접도 방향에 대해 ± 22.5° 범위 내인 경우 직각으로 배치된 것으로 간주한다.</li> <li>- 원형 또는 정방형 : 해당 도로변 또는 대지경계선과 이루는 직교선(접도 방향)에 대하여 건축물 주개구부면의 이등분선이 직각으로 배치되어야 한다. 이때 접도방향에 대해 ± 22.5° 범위 내인 경우 직각으로 배치된 것으로 간주한다.</li> </ul> <div style="display: flex; justify-content: space-around; align-items: flex-start;"> <div style="text-align: center;"> <p>〈판상형(타원형) 예시도〉</p>  </div> <div style="text-align: center;"> <p>〈정방형(원형) 예시도〉</p>  </div> </div> <p>•1층부 피로티설치 (권장)</p> <ul style="list-style-type: none"> <li>- 보차분리 구간에 접한 아파트 용지는 1층부의 프라이버시 보호를 위하여 보차분리구간과 평행하게 접하는 첫 번째열의 주동은 1층부에 피로티를 설치한 피로티형 아파트를 배치를 권장한다. 보차분리 구간에 대해 직각 배치를 하더라도 보차분리 구간의 대지경계선에서 50미터 이내 부분은 피로티 구조를 권장한다.</li> </ul>

도면 번호	위 치	구분	계 획 내 용
Aa-02~ Aa-11, Ab-01~ Ab-17, Ac-01~ Ac-16 Ac-18~ Ac-20, Bc-01~ Bc-02 Bc-04~ Bc-05 Bc-08~ Bc-15	Aa-02~ Aa-11, Ab-01~ Ab-17, Ac-01~ Ac-16 Ac-18~ Ac-20, Bc-01~ Bc-02 Bc-04~ Bc-05 Bc-08~ Bc-15	배치 및 건축선	<p>•통경구간</p> <ul style="list-style-type: none"> <li>- 지침도상에 지정된 위치에 통경구간을 설치하되 아파트배치상 부득이하게 통경구간의 위치를 준수하기 어렵다고 주택건설사업계획 승인권자가 인정할 경우 지정 폭의 변화없이 10미터 범위 내에서 위치를 변경할 수 있다.</li> <li>- 통경구간 내에는 공동주택 및 단지내 부대복리시설과 같은 일체의 건축물(지상부만 해당됨)을 설치할 수 없으며, 통경구간경계를 건축한계선으로 간주하여 건축하여야 한다. 단, 지하주차장 램프, 높이 3m이하의 조형물, 보행자의 휴식을 위한 벤치 및 휴게시설은 예외로 한다.</li> </ul> <p>•조망차폐율 적용구간</p> <ul style="list-style-type: none"> <li>- 조망차폐율은 주요 조망축 방향에서 수직으로 투영된 건축물의 입면적 합계를 주요 조망축 방향이 지정된 단지의 조망면적으로 나누는 것으로서 조망차폐율 적용구간은 조망차폐율이 70%이하가 되도록 건축물을 배치하여야 한다.</li> </ul> <div data-bbox="986 701 1406 1223" style="text-align: center;"> <p>&lt;조망차폐율 적용 예시도&gt;</p> </div> <p>※ A : 조망차폐율 적용구간 내 가장 높은 건축물 높이(옥탑부 제외) B : 조망차폐율 적용구간 길이</p> <ul style="list-style-type: none"> <li>- 산정방식 : <math>\text{조망차폐율} = (\text{주동의 투영입면적} \div \text{조망면적}) \times 100</math></li> <li>- 적용예시(산식) : <math>\{(a+b+c+d+e+f+g+h) \div (A \times B)\} \times 100 \leq 70\%</math></li> </ul> <p>•건축한계선(주거등에만 적용)</p> <ul style="list-style-type: none"> <li>- 지침도상에 별도의 건축선이 지정되지 않은 연립주택용지의 경우에는 대지경계선으로부터 최소 3m 이상 이격하여 건축하여야 하며, 아파트용지의 경우에는 대지경계선으로부터 최소 6m 이상 이격하여 건축하여야 한다. 다만 지침도상에서 별도의 건축선 또는 벽면선이 제시된 경우에는 이를 우선적으로 따르도록 한다.</li> </ul>
		형태 및 외관	<p>•건축물 1개층의 길이제한</p> <ul style="list-style-type: none"> <li>- 10층이하 부분 : 100미터 이하</li> <li>- 11층~15층 부분 : 80미터 이하</li> <li>- 16층이상 부분 : 60미터를 초과할 수 없음</li> </ul>

도면 번호	위 치	구분	계 획 내 용																
Aa-02~ Aa-11, Ab-01~ Ab-17, Ac-01~ Ac-16 Ac-18~ Ac-20, Bc-01~ Bc-02 Bc-04~ Bc-05 Bc-08~ Bc-15	Aa-02~ Aa-11, Ab-01~ Ab-17, Ac-01~ Ac-16 Ac-18~ Ac-20, Bc-01~ Bc-02 Bc-04~ Bc-05 Bc-08~ Bc-15	형태 및 외관	<p>•입면의 구성 및 층수변화</p> <ul style="list-style-type: none"> <li>- 주거동은 최상층부, 기준층부, 지상층부로 구분하며, 각 부분에 재질, 색채, 입면 디자인 중 2개 이상의 요소를 적용하여 각 부분간의 조화로운 입면변화를 이루어야 한다. 이때, 최상층부는 재질, 색채, 입면 디자인 등에서 지붕과 동질적으로 인식될 수 있도록 설계되어야 한다.</li> <li>- 입면의 구분과 입면변화의 기준</li> </ul> <table border="1" data-bbox="547 528 1423 837"> <thead> <tr> <th>구 분</th> <th>최상층부</th> <th>기준층부</th> <th>지상층부</th> </tr> </thead> <tbody> <tr> <td>16층이상</td> <td>최상층에서부터 3개층</td> <td>최상층부와 지상층부를 제외한 부분</td> <td>지상1층에서부터 3개층</td> </tr> <tr> <td>15층~7층</td> <td>최상층</td> <td>최상층부와 지상층부를 제외한 부분</td> <td>지상1층에서부터 3개층</td> </tr> <tr> <td>6층이하</td> <td>최상층부 구분 없음</td> <td>지상층부를 제외한 부분</td> <td>지상1층에서부터 2개층</td> </tr> </tbody> </table> <p>•동일 주거동내의 층수변화</p> <ul style="list-style-type: none"> <li>- 주거동 중 같은 층수의 연속된 길이가 60미터를 초과할 경우 동일 주거동내에서의 층수변화는 3개층 이상이어야 한다. 이때 기준이 되는 아파트는 낮은 층의 아파트를 기준으로 하며, 10층이하 아파트의 경우에는 제외한다.</li> </ul> <p>•인접주거동(각 동의 외벽간 최단거리가 10m 미만인 경우)간의 층수변화</p> <ul style="list-style-type: none"> <li>- 인접 주거동중 가장 낮은층이 15층 이하일 경우에는 인접 주거동간에 반드시 3개층 이상 층수변화를 주어야 한다. 다만, 가장 낮은층이 10층 이하일 경우에는 예외로 한다.</li> <li>- 인접 주거동중 가장 낮은층이 16층 이상일 경우에는 인접 주거동간에 반드시 5개층 이상 층수변화를 주어야 한다.</li> </ul> <p>•포인트주동배치(권장)</p> <ul style="list-style-type: none"> <li>- 일괄적인 층수제한 구간의 단조로움을 극복하기 위해 최고층수보다 2~5층 이상 높은 주동을 1개동에 한하여 배치할 수 있다. 이때, 최고층 배치 구간이 지정된 단지에서는 최고층 배치구간내에 포인트 주동배치를 권장한다.</li> </ul> <p>•주거동의 입면적</p> <ul style="list-style-type: none"> <li>- 건축물 1동의 입면적은 3,500㎡이하(26층이상의 주거동일 경우에는 20% 범위내에서 완화 가능)가 되도록 건축하여야 한다. 단, 합리적인 사유를 제시하여 주택건설사업계획 승인권자가 인정하는 경우에는 그러지 아니하다.</li> <li>- 입면적 산정은 다음의 산식을 따르며, 건축물의 길이는 건물의 전면에 대한 수평등각선의 길이를 기준으로 하며, 건축물의 형태가 일자형이 아닌 ㄱ, ㄷ, ㄴ, 타워형으로 된 경우 또는 절곡형의 건물로서 여러 방향에서 수평등각선상의 길이를 측정할 수 있는 경우에는 가장 긴 것을 그 건물의 길이로 한다. 건축물의 높이는 지반계획고에서부터 옥탑부를 제외한 높이(경사지붕 등 평슬라브 지붕이 아닌 경우에는 처마높이)를 말한다.</li> </ul>	구 분	최상층부	기준층부	지상층부	16층이상	최상층에서부터 3개층	최상층부와 지상층부를 제외한 부분	지상1층에서부터 3개층	15층~7층	최상층	최상층부와 지상층부를 제외한 부분	지상1층에서부터 3개층	6층이하	최상층부 구분 없음	지상층부를 제외한 부분	지상1층에서부터 2개층
구 분	최상층부	기준층부	지상층부																
16층이상	최상층에서부터 3개층	최상층부와 지상층부를 제외한 부분	지상1층에서부터 3개층																
15층~7층	최상층	최상층부와 지상층부를 제외한 부분	지상1층에서부터 3개층																
6층이하	최상층부 구분 없음	지상층부를 제외한 부분	지상1층에서부터 2개층																

도면 번호	위 치	구분	계 획 내 용
Aa-02~ Aa-11, Ab-01~ Ab-17, Ac-01~ Ac-16 Ac-18~ Ac-20, Bc-01~ Bc-02 Bc-04~ Bc-05 Bc-08~ Bc-15	Aa-02~ Aa-11, Ab-01~ Ab-17, Ac-01~ Ac-16 Ac-18~ Ac-20, Bc-01~ Bc-02 Bc-04~ Bc-05 Bc-08~ Bc-15	형태 및 외관	<p style="text-align: center;">〈 공동주택 주거동의 입면적 산정 예시도 〉</p> <div style="text-align: center;">  <p>Y자형                      타워형                      L자형                      G</p> <p style="text-align: center;">입면적 산정식 : 건축물 입면적 = D × H</p> </div> <ul style="list-style-type: none"> <li>•지붕형태, 옥탑 등 천공부구조물             <ul style="list-style-type: none"> <li>- 일반형아파트, 타워형 아파트(평면상 최단길이와 최장길이의 비례가 1 : 2.5이하 또는 최장길이와 높이의 비가 1:2이상의 아파트)의 경우에는 평지붕의 옥상녹화(50%이상)를 권장한다. 단, 국민임대주택은 제외한다.</li> <li>- 7층이하 공동주택의 경우에는 경사지붕을 원칙으로 한다. 다만, 도시경관형성에 지장이 없다고 주택건설사업계획 승인권자가 인정하는 경우에는 평지붕의 옥상녹화(50%이상)로 할 수 있다.</li> <li>- 엘리베이터타워는 경사지붕으로 설치하여야 한다.</li> </ul> </li> <li>•경사지붕의 형태는 다음의 기준을 따른다.             <ul style="list-style-type: none"> <li>- 지붕의 형태가 경사지붕이 아닌 부분(옥탑 등 천공부구조물 포함)은 옥상면적의 8분의 1이하여야 한다.</li> <li>- 경사지붕은 용마루를 갖춘 완전 경사지붕이 되도록 한다.(구배의 범위 - 세로 : 가로의 비율 = 1 : 2.5 이하)</li> </ul> </li> <li>•담장, 계단, 피로티             <ul style="list-style-type: none"> <li>- 담장의 높이는 0.8미터 이하로 하며, 재료는 화목류의 생울타리 또는 투시형 담장으로 한다.</li> <li>- 보행자전용도로변이나 공원 등의 공공옥외공간시설과 접한 부분에는 담장을 대신하여 식재 또는 둔덕 등을 조성하여 경계부를 자연스럽게 처리하도록 한다.</li> <li>- 계단의 경우 장애인·노인·임산부 등의 편의를 위하여 미끄럼 방지를 위한 소재를 사용한다.</li> <li>- 아파트 주거동의 전용면적이 60제곱미터이하이고, 1개층의 호수가 6호이상인 경우는 4호마다 1개소씩 1층부에 '피로티구조'를 설치하여야 한다.</li> </ul> </li> </ul> <p style="text-align: center;">〈전용면적60제곱미터 이하인 아파트 주거동의 피로티구조 설치 예시도〉</p> <div style="text-align: center;">  <p>4호조합                      5호조합                      6호조합</p> </div> <ul style="list-style-type: none"> <li>- 부대복리시설 설치구간은 담장을 설치할 수 없다.</li> </ul>



도면 번호	위 치	구분	계 획 내 용
Aa-02~ Aa-11, Ab-01~ Ab-17, Ac-01~ Ac-16 Ac-18~ Ac-20, Bc-01~ Bc-02 Bc-04~ Bc-05 Bc-08~ Bc-15	Aa-02~ Aa-11, Ab-01~ Ab-17, Ac-01~ Ac-16 Ac-18~ Ac-20, Bc-01~ Bc-02 Bc-04~ Bc-05 Bc-08~ Bc-15	형태 및 외관	<ul style="list-style-type: none"> <li>•용통형 구조는 다음 각호에서 정한 기준중 하나 이상을 갖추어야 한다.                     <ul style="list-style-type: none"> <li>- 기본구조체의 전면철거 없이 리노베이션 가능한 구조를 갖는 세대 또는 주거동</li> <li>- 설비구조의 교체가 용이한 구조를 갖는 세대 또는 주거동</li> <li>- 단위세대의 평면변화가 용이한 구조를 갖는 세대</li> <li>- 인접세대와의 부분 또는 전체 통합이 가능한 구조를 갖는 세대</li> </ul> </li> <li>•옥외광고물                     <ul style="list-style-type: none"> <li>- 건축물의 옥외광고물(간판) 설치기준은 &lt;별표9&gt;을 따른다.</li> </ul> </li> <li>•개발사업자는 심의(인·허가)시 &lt;별표13&gt;에서 규정하는 심의(인·허가) 신청 서류 중 관련 도서(지침 준수 이행 검토자료 및 관련도서 및 인증서 포함)를 해당 승인권자(또는 허가권자)에게 제출하여야 한다.</li> <li>•야간경관조명                     <ul style="list-style-type: none"> <li>- 야간경관조명 설치기준은 &lt;별표10&gt;를 따른다.</li> </ul> </li> </ul>
		색채	<ul style="list-style-type: none"> <li>•건축물 외벽의 색채는 주조색, 보조색, 강조색, 지붕색으로 구분하고 &lt;별표10&gt; 및 다음의 기준을 따른다.                     <ul style="list-style-type: none"> <li>- 주조색의 색상은 제시된 색상 범위내에서 자유롭게 선정하며, 우리나라 기후환경에 적합한 고명도(8.0이상), 저채도(1.5이하)의 색상을 사용하여 지역 이미지를 통일한다.</li> <li>- 보조색은 주조색과 동일 또는 유사한 색상을 사용하고, 중고명도(6.0~8.0), 저채도(2.0이하)의 범위내에서 설정한다.</li> <li>- 강조색은 주조색과 보조색의 유형에 관계없이 사용이 가능하나, 건물의 활력과 장식적 효과를 위해 가능한 고명도, 중채도의 색을 사용한다.</li> <li>- 지붕색은 아스팔트싱글, 금속기와 등 기성제품을 사용하는 경우 보조색과 유사한 색상을 선정하여 사용한다.</li> </ul> </li> <li>•건축물의 입면 색채변화는 수직정보보다는 수평형을 권장하며, 지상층부(지상1층에서부터 3개층), 기준층부(최상층부와 지상층부를 제외한 부분), 최상층부(16층이상 : 최상층에서부터 3개층, 15층이하 : 최상층)로 구분시 저층부 일수록 색의 명도를 낮추어 안정감을 갖도록 한다.</li> <li>•건물 측벽 상단에는 마을이름을 표기하고 그 아래에 건설업체의 브랜드명(건설업체명 표기 금지), 주거동 호수 순으로 표기한다.</li> <li>•마을이름과 건설업체의 브랜드명은 간선도로변, 단지주출입구 등 식별이 용이한 곳에 명기하되, 주요 간선도로에서의 경관을 고려하여 연속적으로 보이지 않도록 한다.</li> <li>•건설업체의 브랜드명(심벌 또는 로고 포함)을 표기하는 경우 폭 5미터, 높이 3미터 이내로 표기할 수 있으며, 마을이름과 병기할 경우 건설업체의 심벌 또는 로고는 사용할 수 없다.</li> <li>•아파트 최상층부와 지상층부 구간에는 단지이름이나 주거동 호수 등 일체 표기를 할 수 없다.</li> </ul>

< 별표 4-1 > 공동주택용지 건축물 허용용도

구 분		공동주택용지	
건축물 용도	도면표시	A1	A2
	허용용도	• 연립주택, 테라스하우스, 부대복리시설	• 아파트, 부대복리시설
	불허용도	• 허용용도이외의 용도	• 허용용도이외의 용도
해당블록		Bc-01, Bc-02, Bc-04, Bc-05, Bc-08 ~ Bc-15	Aa-02 ~ Aa-11, Ab-01 ~ Ab-17 Ac-01 ~ Ac-16, Ac-18 ~ Ac-20

## &lt; 별표 4-2 &gt; 공동주택(연립주택)의 유형·세대수·건폐율·용적률·높이

획지 번호	주택유형 (㎡)	획지면적 (㎡)	세대수 (호)	인구수 (인)	평균규모 (㎡)	최고 층수	건폐율	허용 용적률	강화 용적률	비 고
Bc-01	60-85㎡이하	24,116.0	213	590	113	4층	40%	100%	95%	
Bc-02	85㎡ 초과	43,164.1	322	920	134	4층	40%	100%	95%	
Bc-04	85㎡ 초과	44,376.7	332	950	134	4층	40%	100%	95%	
Bc-05	85㎡ 초과	99,095.0	740	2,120	134	4층	40%	100%	95%	
Bc-08	60-85㎡이하	26,211.0	232	640	113	4층	40%	100%	95%	
Bc-09	60㎡ 이하	15,021.0	185	480	81	4층	40%	100%	95%	
Bc-10	85㎡ 초과	25,044.5	187	540	134	4층	40%	100%	95%	
Bc-11	60-85㎡이하	17,775.0	157	430	113	4층	40%	100%	95%	
Bc-12	60-85㎡이하	39,608.0	351	970	113	4층	40%	100%	95%	
Bc-13	85㎡ 초과	25,058.0	187	540	134	4층	40%	100%	95%	
Bc-14	85㎡ 초과	30,956.9	227	650	134	4층	40%	100%	95%	
Bc-15	60-85㎡이하	24,393.0	216	590	113	4층	40%	100%	95%	
합 계		414,819.2	3,349	9,420	-	-	-	-	-	

주) 용적률은 허용용적률과 강화용적률로 구분되며, 부대복리시설이 포함된 것임  
 주) 층수산정시 테라스하우스등의 접지가 가능한 층은 모두 1층으로 본다.

## &lt; 별표 4-3 &gt; 공동주택(아파트)의 유형·세대수·건폐율·용적률·높이

획지 번호	주택유형	획지면적 (㎡)	세대수 (호)	인구수 (인)	평균규모 (㎡) <sup>1)</sup>	최고 층수	건폐율	허용 용적률 <sup>2)</sup>	강화 용적률	비 고
Aa-02	60㎡이하	40,381.0	890	2,310	60	25층	25%	140%	130%	
Aa-03	60㎡이하	69,639.0	1,540	3,990	81	25층	25%	180%	170%	
Aa-04	60㎡이하	31,570.0	690	1,790	60	20층	25%	165%	155%	
Aa-05	60㎡이하	102,033.6	2,230	5,780	60	25층	25%	135%	125%	
Aa-06	60㎡이하	84,754.0	1,860	4,820	60	25층	25%	135%	125%	
Aa-07	60㎡이하	73,761.9	1,620	4,200	81	20층	25%	180%	170%	
Aa-08	60㎡이하	49,356.7	1,090	2,820	81	20층	25%	180%	170%	
Aa-09	60㎡이하	67,608.0	1,500	3,890	81	25층	25%	180%	170%	
Aa-10	60㎡이하	37,013.0	820	2,120	81	20층	25%	180%	170%	
Aa-11	60㎡이하	57,112.2	1,250	3,240	60	20층	25%	145%	135%	
Ab-01	60-85㎡이하	64,574.0	1,190	3,270	107	25층	25%	200%	190%	
Ab-02	60-85㎡이하	30,807.6	570	1,570	107	25층	25%	200%	190%	
Ab-03	60-85㎡이하	64,119.0	1,230	3,380	107	25층	25%	210%	200%	
Ab-04	60-85㎡이하	96,209.0	1,770	4,870	107	25층	25%	200%	190%	
Ab-05	60-85㎡이하	29,825.0	580	1,600	107	20층	25%	210%	200%	
Ab-06	60-85㎡이하	42,003.0	820	2,260	107	25층	25%	210%	200%	
Ab-07	60-85㎡이하	72,736.3	1,410	3,880	107	25층	25%	210%	200%	
Ab-08	60-85㎡이하	53,227.3	980	2,700	107	25층	25%	200%	190%	
Ab-09	60-85㎡이하	77,451.6	1,500	4,130	107	25층	25%	210%	200%	

획지 번호	주택유형	획지면적 (㎡)	세대수 (호)	인구수 (인)	평균규모 (㎡) <sup>1)</sup>	최고 층수	건폐율	허용 용적률 <sup>2)</sup>	강화 용적률	비 고
Ab-10	60-85㎡이하	51,566.2	1,080	2,970	107	25층	25%	230%	220%	
Ab-11	60-85㎡이하	93,778.0	1,730	4,760	107	20층	25%	200%	190%	
Ab-12	60-85㎡이하	29,495.0	550	1,510	107	25층	25%	200%	190%	
Ab-13	60-85㎡이하	75,347.8	1,497	4,110	97/105	25층	25%	205%	195%	
Ab-14	60-85㎡이하	82,306.8	1,510	4,150	107	20층	25%	200%	190%	
Ab-15	60-85㎡이하	26,586.0	490	1,350	107	25층	25%	200%	190%	
Ab-16	60-85㎡이하	35,805.5	660	1,820	107	25층	25%	200%	190%	
Ab-17	60㎡이하	31,000.0	383	990	81	12층	25%	100%	90%	
	60-85㎡이하	31,573.0	279	770	113	12층	25%	100%	90%	
Ac-01	60-85㎡이하	53,064.6	1,042	2,870	107	25층	25%	210%	200%	
Ac-02	85㎡ 초과	74,419.1	1,060	3,040	146	25층	25%	210%	200%	
Ac-03	85㎡ 초과	30,614.0	480	1,370	134	25층	25%	210%	200%	
Ac-04	60㎡이하	24,216.0	508	1,320	81	20층	25%	170%	160%	
Ac-05	60-85㎡이하	94,358.0	1,763	4,850	107	25층	25%	200%	190%	
Ac-06	85㎡ 초과	62,163.5	1,021	2,930	134	25층	25%	220%	210%	
Ac-07a	60-85㎡이하	42,001.0	824	2,270	107	25층	25%	210%	200%	
Ac-07b	85㎡ 초과	43,450.0	711	2,040	134	25층	25%	220%	210%	
Ac-08	85㎡ 초과	35,576.6	470	1,350	146	25층	25%	195%	185%	
Ac-09	85㎡ 초과	61,972.0	1,018	2,920	134	25층	25%	220%	210%	
Ac-10	85㎡ 초과	42,472.1	697	2,000	134	25층	25%	220%	210%	
Ac-11	85㎡ 초과	65,017.0	1,067	3,060	134	25층	25%	220%	210%	
Ac-12	85㎡ 초과	52,860.0	867	2,480	134	18층	25%	220%	210%	
Ac-13	60-85㎡이하	34,979.0	680	1,870	113	25층	25%	220%	210%	
	85㎡ 초과	30,954.0	457	1,310	149					
Ac-14	85㎡ 초과	81,393.0	1,210	3,470	146	25층	25%	220%	210%	
Ac-15	85㎡ 초과	35,227.2	579	1,660	134	25층	25%	220%	210%	
Ac-16	60-85㎡이하	81,659.6	1,296	3,560	113	25층	25%	180%	170%	
Ac-18	60-85㎡이하	26,111.0	462	1,270	113	20층	25%	200%	190%	
Ac-19	60-85㎡이하	21,928.0	245	670	107	12층 <sup>3)</sup>	40%	120%	115%	
Ac-20	60-85㎡이하	17,751.0	199	550	107	12층 <sup>3)</sup>	40%	120%	115%	
합 계		2613,827.2	48,375	131,910						

주1) 평균규모는 세대수 산출을 위한 기준 임

주2) 허용용적률은 부대복리시설이 포함된 것

주3) Ac-19, Ac-20 블록은 남측도로(중로 한강1-17)에 면한 주동은 최고층수를 7층으로 한다.

주4) Ab-17블록은 서측 보행자도로(소로 한강1-14)에서 100m 이내 주동은 최고층수를 5층으로 한다.

#### < 별표 4-4 > 공동주택용지 허용용적률 강화 항목

구 분	생태면적률	비 고
연립주택	40% 미만 (-5%)	
아 파 트	50% 미만 (-5~10%)	국민임대 40% 미만

※ 생태면적률의 계산은 <별표11>을 참조하여 산출함

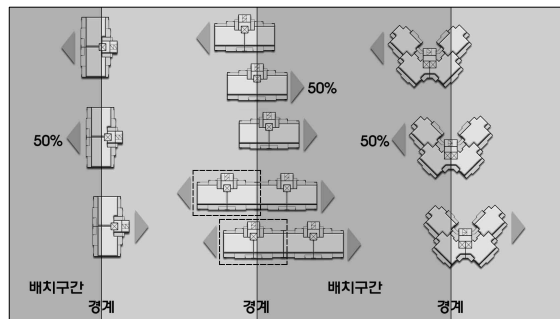
※ ( )는 차감용적률임

<별표 4-5>국토부고시 제2008-762호('08.12.22)로 승인된 공동주택(85㎡초과)  
평균규모 146㎡및 세대수

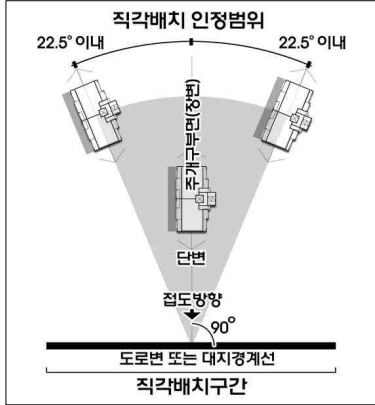

종류	획지 번호	주택유형 (㎡)	획지면적 (㎡)	세대수 (호)	인구수 (인)	평균 규모(㎡)	건폐율	허용 용적률	강화 용적률	비고
연 립 주 택	Bc-01	85㎡초과	48,789	330	950	146	40%	100%	95%	
	Bc-02	85㎡초과	43,157	290	830	146	40%	100%	95%	
	Bc-03	85㎡초과	62,573	420	1,210	146	40%	100%	95%	
	Bc-04	85㎡초과	43,157	290	830	146	40%	100%	95%	
	Bc-05	85㎡초과	101,595	680	1,950	146	40%	100%	95%	
	Bc-07	85㎡초과	10,176	70	200	146	40%	100%	95%	
	Bc-08	85㎡초과	26,211	180	520	146	40%	100%	95%	
	Bc-09	85㎡초과	15,021	100	290	146	40%	100%	95%	
	Bc-10	85㎡초과	25,092	170	490	146	40%	100%	95%	
	Bc-11	85㎡초과	17,775	120	340	146	40%	100%	95%	
	Bc-12	85㎡초과	39,608	270	770	146	40%	100%	95%	
	Bc-13	85㎡초과	25,058	170	490	146	40%	100%	95%	
	Bc-14	85㎡초과	30,875	210	600	146	40%	100%	95%	
	아 파 트	Ac-01	85㎡초과	53,072	790	2,270	146	25%	220%	210%
Ac-02		85㎡초과	74,394	1,060	3,040	146	25%	210%	200%	
Ac-03		85㎡초과	30,706	430	1,230	146	25%	210%	200%	
Ac-04		85㎡초과	24,216	360	1,030	146	25%	220%	210%	
Ac-05		85㎡초과	94,358	1,400	4,020	146	25%	220%	210%	
Ac-06		85㎡초과	62,146	930	2,670	146	25%	220%	210%	
Ac-07		85㎡초과	85,451	1,270	3,640	146	25%	220%	210%	
Ac-08		85㎡초과	35,676	470	1,350	146	25%	195%	185%	
Ac-09		85㎡초과	62,024	920	2,640	146	25%	220%	210%	
Ac-10		85㎡초과	42,472	630	1,810	146	25%	220%	210%	
Ac-11		85㎡초과	65,073	970	2,780	146	25%	220%	210%	
Ac-12		85㎡초과	52,867	790	2,270	146	25%	220%	210%	
Ac-13		85㎡초과	65,933	980	2,810	146	25%	220%	210%	
Ac-14		85㎡초과	81,458	1,210	3,470	146	25%	220%	210%	
Ac-15		85㎡초과	35,282	520	1,490	146	25%	220%	210%	
Ac-16		85㎡초과	81,703	1,010	2,900	146	25%	180%	170%	
Ac-18		85㎡초과	26,488	400	1,150	146	25%	220%	210%	
Ac-19		85㎡초과	21,928	180	520	146	40%	120%	115%	
Ac-20		85㎡초과	17,751	140	400	146	40%	120%	115%	
합 계			1,503,545	15,690	50,960	-	-	-	-	

■ 변경

도면 번호	위 치	구분	계 획 내 용
Aa-02~ Aa-11, Ab-01~ Ab-17, Ac-01~ Ac-16 Ac-18~ Ac-20, Bc-01~ Bc-02 Bc-04~ Bc-05 Bc-08~ Bc-15	Aa-02~ Aa-11, Ab-01~ Ab-17, Ac-01~ Ac-16 Ac-18~ Ac-20, Bc-01~ Bc-02 Bc-04~ Bc-05 Bc-08~ Bc-15	용도	<ul style="list-style-type: none"> <li>•건축물 용도는 &lt;별표4-1&gt;에 따라 건축하여야 한다.</li> <li>•부대복리시설은 주택법의 제2조의 제8호, 제9호와 주택건설기준 등에 관한 규정 제4조, 제5조의 부대복리시설과 주택건설사업계획 승인권자가 요구하는 주민공동시설을 포함하여야 한다.</li> </ul>
		건폐율	•건축물의 건폐율은 <별표4-2, 4-3>에 규정된 내용을 초과할 수 없다.
		용적률	<ul style="list-style-type: none"> <li>•건축물의 용적률은 &lt;별표4-2, 4-3&gt;에서 제시한 용적률 기준으로 &lt;별표 4-4&gt;와 같이 용적률 행위강화 항목의 준수여부에 따라 건축하여야 한다.</li> <li>•1층 피로티 부분(커뮤니티공간 포함)과 최상층 커뮤니티층(해당동에 한함)은 연면적에서 제외한다.</li> </ul>
		높이 (층)	<ul style="list-style-type: none"> <li>•건축물의 층수는 &lt;별표4-2, 4-3&gt;에 따라야 한다.</li> <li>•1층 피로티 부분과 최상층 커뮤니티층(해당동에 한함) 또는 1층커뮤니티층(해당동에 한함)은 층수산정에서 제외한다.</li> </ul>
		주택의 규모 및 세대수	<ul style="list-style-type: none"> <li>•각 아파트 단지의 주택규모는 &lt;별표4-2, 4-3&gt;에 규정된 규모 이내로 하되 개발계획상의 세대수를 준수하여야 한다. 단, 세대수조정이 불가피 할 경우 MP자문을 통해 개발계획상 세대수의 2% 범위내에서 축소 조정할 수 있으며, 85㎡ 초과 공동주택지의 경우, 평균규모 134㎡를 적용치 않을 경우 국토부고시 제2008-762호('08.12.22)로 승인된 공동주택(85㎡ 초과) 평균규모 146㎡ 및 세대수를 준수하여야 한다(&lt;별표4-5&gt;).</li> <li>•세대수 축소조정은 연립주택의 경우 MP자문을 통해 별도로 조정할 수 있다.</li> </ul>
		배치 및 건축선	<ul style="list-style-type: none"> <li>•공동주택용지내 배치구간의 위치와 폭은 지침도를 따른다.</li> <li>•공동주택용지내 배치구간에 주동(복도식 아파트의 경우 도로측에 접한 면이 주거동의 측면(단면)으로서 2호까지를 기본단위로 한다)이 걸친 경우 적용기준은 각각의 배치구간에서 정한 기준을 따라야 하며, 정해지지 않은 구간에 대하여는 배치구간 경계를 기준으로 주동의 수평투영면적중 가장 많이 포함된 배치구간의 기준을 따라야 한다. 또한 주동의 수평투영면적이 각각의 배치구간에 같은 면적 비율로 포함될 경우에는 층고제한이 강화된 배치구간의 기준을 따라야 한다.</li> </ul>



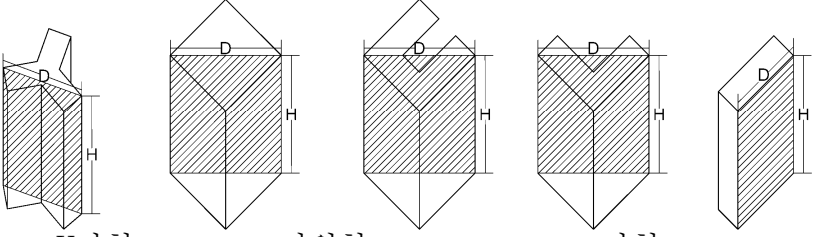
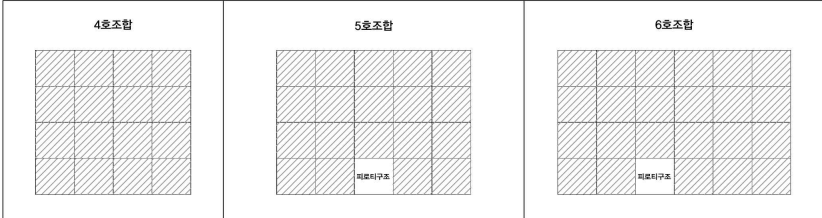
<공동주택용지 내 배치구간 경계에 주동이 걸친 경우 적용기준 예시도>

도면 번호	위 치	구분	계 획 내 용
Aa-02~ Aa-11, Ab-01~ Ab-17, Ac-01~ Ac-16 Ac-18~ Ac-20, Bc-01~ Bc-02 Bc-04~ Bc-05 Bc-08~ Bc-15	Aa-02~ Aa-11, Ab-01~ Ab-17, Ac-01~ Ac-16 Ac-18~ Ac-20, Bc-01~ Bc-02 Bc-04~ Bc-05 Bc-08~ Bc-15	배치 및 건축선	<p>•최고층 배치구간</p> <ul style="list-style-type: none"> <li>- 최고층 배치구간에서는 당해 구간에 수용되는 세대수의 2분의 1이상을 지침도에 지정된 층수의 아파트로 배치하여야 하는 구간을 말하며, 구간내 배치되는 아파트 연면적의 70% 이상을 탑상형 아파트로 배치하여야 한다. 단, 최고층수는 지정된 층수의 3개층 이하의 범위에서 조정될 수 있다. 이때 구간경계 밖으로 외벽면이 돌출되더라도 구간내 건축물은 정연한 배치가 되어야 한다.</li> <li>- 최고층 배치구간이 아닌 부분에 배치되는 건축물 높이는 최고층 배치구간에 배치된 가장 높은 층수(포인트주동제외)보다 최소 5개층 이상 낮게, 차이가 나야 한다(단, MP자문 결과에 따라 조정할 수 있다).</li> </ul> <p>•중층(15층~9층) 배치구간</p> <ul style="list-style-type: none"> <li>- 15층~9층 사이의 층수로 아파트를 배치하여야 하는 구간으로서 구간내에서 주동수가 2개동 이상인 주거동이 있는 경우에는 그 중 지정된 층수를 가진 주동수 비율은 50%이상로 하여야 하며 나머지 주동은 3개층 이상 낮은 층으로 배치하여야 한다. 이때, 복도식 아파트인 경우 도로측에 접한 면이 주거동의 측면(단면)으로서 2호까지를 기본단위(최저층수)로 하며, 층수 차이가 나는 부분에는 코아의 측벽이 노출되지 않도록 하여야 한다.</li> </ul> <p>•직각배치구간</p> <ul style="list-style-type: none"> <li>- 대지형상이나 건축물 배치사향으로 인해 불가피하게 직각을 준수하기 어렵다고 주택건설사업계획 승인권자가 인정하는 경우 상기기준을 준수한 것으로 본다.</li> <li>- 직각배치구간에는 건축물을 도로변 또는 대지경계선과 건축물의 장변이 직교하도록 배치하여야 한다.</li> <li>- 판상형, 절곡형 또는 타원형 : 해당 도로변 또는 대지경계선에 대하여 건축물의 장변(또는 주개구부면)이 직각으로 배치되어야 한다. 이때 접도 방향에 대해 <math>\pm 22.5^\circ</math> 범위 내인 경우 직각으로 배치된 것으로 간주한다.</li> <li>- 원형 또는 정방형 : 해당 도로변 또는 대지경계선과 이루는 직교선(접도 방향)에 대하여 건축물 주개구부면의 이등분선이 직각으로 배치되어야 한다. 이때 접도방향에 대해 <math>\pm 22.5^\circ</math> 범위 내인 경우 직각으로 배치된 것으로 간주한다.</li> </ul> <div style="display: flex; justify-content: space-around; align-items: flex-start;"> <div style="text-align: center;"> <p>〈판상형(타원형) 예시도〉</p>  </div> <div style="text-align: center;"> <p>〈정방형(원형) 예시도〉</p>  </div> </div> <p>•1층부 피로티설치 (권장)</p> <ul style="list-style-type: none"> <li>- 보차분리 구간에 접한 아파트 용지는 1층부의 프라이버시 보호를 위하여 보차분리구간과 평행하게 접하는 첫 번째열의 주동은 1층부에 피로티를 설치한 피로티형 아파트를 배치를 권장한다. 보차분리 구간에 대해 직각 배치를 하더라도 보차분리 구간의 대지경계선에서 50미터 이내 부분은 피로티 구조를 권장한다.</li> </ul>

도면 번호	위 치	구분	계 획 내 용
Aa-02~ Aa-11, Ab-01~ Ab-17, Ac-01~ Ac-16 Ac-18~ Ac-20, Bc-01~ Bc-02 Bc-04~ Bc-05 Bc-08~ Bc-15	Aa-02~ Aa-11, Ab-01~ Ab-17, Ac-01~ Ac-16 Ac-18~ Ac-20, Bc-01~ Bc-02 Bc-04~ Bc-05 Bc-08~ Bc-15	배치 및 건축선	<p>•통경구간</p> <ul style="list-style-type: none"> <li>- 지침도상에 지정된 위치에 통경구간을 설치하되 아파트배치상 부득이하게 통경구간의 위치를 준수하기 어렵다고 주택건설사업계획 승인권자가 인정할 경우 지정 쪽의 변화없이 10미터 범위 내에서 위치를 변경할 수 있다.</li> <li>- 통경구간 내에는 공동주택 및 단지내 부대복리시설과 같은 일체의 건축물(지상부만 해당됨)을 설치할 수 없으며, 통경구간경계를 건축한계선으로 간주하여 건축하여야 한다. 단, 지하주차장 램프, 높이 3m이하의 조형물, 보행자의 휴식을 위한 벤치 및 휴게시설은 예외로 한다.</li> </ul> <p>•조망차폐율 적용구간</p> <ul style="list-style-type: none"> <li>- 조망차폐율은 주요 조망축 방향에서 수직으로 투영된 건축물의 입면적 합계를 주요 조망축 방향이 지정된 단지의 조망면적으로 나누는 것으로서 조망차폐율 적용구간은 조망차폐율이 70%이하가 되도록 건축물을 배치하여야 한다.</li> </ul> <div data-bbox="986 703 1401 1218" style="text-align: center;"> <p>&lt;조망차폐율 적용 예시도&gt;</p> </div> <p>※ A : 조망차폐율 적용구간 내 가장 높은 건축물높이(옥탑부 제외) B : 조망차폐율 적용구간 길이</p> <ul style="list-style-type: none"> <li>- 산정방식 : <math>\text{조망차폐율} = (\text{주동의 투영입면적} \div \text{조망면적}) \times 100</math></li> <li>- 적용예시(산식) : <math>\{(a+b+c+d+e+f+g+h) \div (A \times B)\} \times 100 \leq 70\%</math></li> </ul> <p>•건축한계선(주거등에만 적용)</p> <ul style="list-style-type: none"> <li>- 지침도상에 별도의 건축선이 지정되지 않은 연립주택용지의 경우에는 대지경계선으로부터 최소 3m 이상 이격하여 건축하여야 하며, 아파트용지의 경우에는 대지경계선으로부터 최소 6m 이상 이격하여 건축하여야 한다. 다만 지침도상에서 별도의 건축선 또는 벽면선이 제시된 경우에는 이를 우선적으로 따르도록 한다.</li> </ul>
		형태 및 외관	<p>•건축물 1개층의 길이제한</p> <ul style="list-style-type: none"> <li>- 10층이하 부분 : 100미터 이하</li> <li>- 11층~15층 부분 : 80미터 이하</li> <li>- 16층이상 부분 : 60미터를 초과할 수 없음</li> </ul>

도면 번호	위 치	구분	계 획 내 용																
Aa-02~ Aa-11, Ab-01~ Ab-17, Ac-01~ Ac-16 Ac-18~ Ac-20, Bc-01~ Bc-02 Bc-04~ Bc-05 Bc-08~ Bc-15	Aa-02~ Aa-11, Ab-01~ Ab-17, Ac-01~ Ac-16 Ac-18~ Ac-20, Bc-01~ Bc-02 Bc-04~ Bc-05 Bc-08~ Bc-15	형태 및 외관	<p>•입면의 구성 및 층수변화</p> <ul style="list-style-type: none"> <li>- 주거동은 최상층부, 기준층부, 지상층부로 구분하며, 각 부분에 재질, 색채, 입면 디자인 중 2개 이상의 요소를 적용하여 각 부분간의 조화로운 입면변화를 이루어야 한다. 이때, 최상층부는 재질, 색채, 입면 디자인 등에서 지붕과 동질적으로 인식될 수 있도록 설계되어야 한다.</li> <li>- 입면의 구분과 입면변화의 기준</li> </ul> <table border="1" data-bbox="547 533 1422 842"> <thead> <tr> <th>구 분</th> <th>최상층부</th> <th>기준층부</th> <th>지상층부</th> </tr> </thead> <tbody> <tr> <td>16층이상</td> <td>최상층에서부터 3개층</td> <td>최상층부와 지상층부를 제외한 부분</td> <td>지상1층에서부터 3개층</td> </tr> <tr> <td>15층~7층</td> <td>최상층</td> <td>최상층부와 지상층부를 제외한 부분</td> <td>지상1층에서부터 3개층</td> </tr> <tr> <td>6층이하</td> <td>최상층부 구분 없음</td> <td>지상층부를 제외한 부분</td> <td>지상1층에서부터 2개층</td> </tr> </tbody> </table> <p>•동일 주거동내의 층수변화</p> <ul style="list-style-type: none"> <li>- 주거동 중 같은 층수의 연속된 길이가 60미터를 초과할 경우 동일 주거동내에서의 층수변화는 3개층 이상이어야 한다. 이때 기준이 되는 아파트는 낮은 층의 아파트를 기준으로 하며, 10층이하 아파트의 경우에는 제외한다.</li> </ul> <p>•인접주거동(각 동의 외벽간 최단거리가 10m 미만인 경우)간의 층수변화</p> <ul style="list-style-type: none"> <li>- 인접 주거동중 가장 낮은층이 15층 이하일 경우에는 인접 주거동간에 반드시 3개층 이상 층수변화를 주어야 한다. 다만, 가장 낮은층이 10층 이하일 경우에는 예외로 한다.</li> <li>- 인접 주거동중 가장 낮은층이 16층 이상일 경우에는 인접 주거동간에 반드시 5개층 이상 층수변화를 주어야 한다.</li> </ul> <p>•포인트주동배치(권장)</p> <ul style="list-style-type: none"> <li>- 일괄적인 층수제한 구간의 단조로움을 극복하기 위해 최고층수보다 2~5층 이상 높은 주동을 1개동에 한하여 배치할 수 있다. 이때, 최고층 배치 구간이 지정된 단지에서는 최고층 배치구간내에 포인트 주동배치를 권장한다.</li> </ul> <p>•주거동의 입면적</p> <ul style="list-style-type: none"> <li>- 건축물 1동의 입면적은 3,500㎡이하(26층이상의 주거동일 경우에는 20% 범위내에서 완화 가능)가 되도록 건축하여야 한다. 단, 합리적인 사유를 제시하여 주택건설사업계획 승인권자가 인정하는 경우에는 그러지 아니하다.</li> <li>- 입면적 산정은 다음의 산식을 따르며, 건축물의 길이는 건물의 전면에 대한 수평등각선의 길이를 기준으로 하며, 건축물의 형태가 일자형이 아닌 ㄱ, ㄷ, ㄹ, 타워형으로 된 경우 또는 절곡형의 건물로서 여러 방향에서 수평등각선상의 길이를 측정할 수 있는 경우에는 가장 긴 것을 그 건물의 길이로 한다. 건축물의 높이는 지반계획고에서부터 옥탑부를 제외한 높이(경사지붕 등 평슬라브 지붕이 아닌 경우에는 처마높이)를 말한다.</li> </ul>	구 분	최상층부	기준층부	지상층부	16층이상	최상층에서부터 3개층	최상층부와 지상층부를 제외한 부분	지상1층에서부터 3개층	15층~7층	최상층	최상층부와 지상층부를 제외한 부분	지상1층에서부터 3개층	6층이하	최상층부 구분 없음	지상층부를 제외한 부분	지상1층에서부터 2개층
구 분	최상층부	기준층부	지상층부																
16층이상	최상층에서부터 3개층	최상층부와 지상층부를 제외한 부분	지상1층에서부터 3개층																
15층~7층	최상층	최상층부와 지상층부를 제외한 부분	지상1층에서부터 3개층																
6층이하	최상층부 구분 없음	지상층부를 제외한 부분	지상1층에서부터 2개층																



도면 번호	위 치	구분	계 획 내 용
Aa-02~ Aa-11, Ab-01~ Ab-17, Ac-01~ Ac-16 Ac-18~ Ac-20, Bc-01~ Bc-02 Bc-04~ Bc-05 Bc-08~ Bc-15	Aa-02~ Aa-11, Ab-01~ Ab-17, Ac-01~ Ac-16 Ac-18~ Ac-20, Bc-01~ Bc-02 Bc-04~ Bc-05 Bc-08~ Bc-15	형태 및 외관	<p style="text-align: center;">〈 공동주택 주거동의 입면적 산정 예시도 〉</p> <div style="text-align: center;">  <p>Y자형                      타워형                      U자형                      L자형</p> <p style="text-align: center;">입면적 산정식 : 건축물 입면적 = D × H</p> </div> <ul style="list-style-type: none"> <li>•지붕형태, 옥탑 등 천공부구조물             <ul style="list-style-type: none"> <li>- 일반형아파트, 타워형 아파트(평면상 최단길이와 최장길이의 비례가 1 : 2.5이하 또는 최장길이와 높이의 비가 1:2이상의 아파트)의 경우에는 평지붕의 옥상녹화(50%이상)를 권장한다. 단, 국민임대주택은 제외한다.</li> <li>- 7층이하 공동주택의 경우에는 경사지붕을 원칙으로 한다. 다만, 도시경관형성에 지장이 없다고 주택건설사업계획 승인권자가 인정하는 경우에는 평지붕의 옥상녹화(50%이상)로 할 수 있다.</li> <li>- 엘리베이터타워는 경사지붕으로 설치하여야 한다.</li> </ul> </li> <li>•경사지붕의 형태는 다음의 기준을 따른다.             <ul style="list-style-type: none"> <li>- 지붕의 형태가 경사지붕이 아닌 부분(옥탑 등 천공부구조물 포함)은 옥상면적의 8분의 1이하여야 한다.</li> <li>- 경사지붕은 용마루를 갖춘 완전 경사지붕이 되도록 한다.(구배의 범위 - 세로 : 가로의 비율 = 1 : 2.5 이하)</li> </ul> </li> <li>•담장, 계단, 피로티             <ul style="list-style-type: none"> <li>- 담장의 높이는 0.8미터 이하로 하며, 재료는 화목류의 생울타리 또는 투시형 담장으로 한다.</li> <li>- 보행자전용도로변이나 공원 등의 공공옥외공간시설과 접한 부분에는 담장을 대신하여 식재 또는 둔덕 등을 조성하여 경계부를 자연스럽게 처리하도록 한다.</li> <li>- 계단의 경우 장애인·노인·임산부 등의 편의를 위하여 미끄럼 방지를 위한 소재를 사용한다.</li> <li>- 아파트 주거동의 전용면적이 60제곱미터이하이고, 1개층의 호수가 6호이상인 경우는 4호마다 1개소씩 1층부에 '피로티구조'를 설치하여야 한다.</li> </ul> </li> </ul> <p style="text-align: center;">〈전용면적60제곱미터 이하인 아파트 주거동의 피로티구조 설치 예시도〉</p> <div style="text-align: center;">  <p>4호조합                      5호조합                      6호조합</p> </div> <ul style="list-style-type: none"> <li>- 부대복리시설 설치구간은 담장을 설치할 수 없다.</li> </ul>

도면 번호	위 치	구분	계 획 내 용
Aa-02~ Aa-11, Ab-01~ Ab-17, Ac-01~ Ac-16 Ac-18~ Ac-20, Bc-01~ Bc-02 Bc-04~ Bc-05 Bc-08~ Bc-15	Aa-02~ Aa-11, Ab-01~ Ab-17, Ac-01~ Ac-16 Ac-18~ Ac-20, Bc-01~ Bc-02 Bc-04~ Bc-05 Bc-08~ Bc-15	형태 및 외관	<ul style="list-style-type: none"> <li>•용통형 구조는 다음 각호에서 정한 기준중 하나 이상을 갖추어야 한다.                     <ul style="list-style-type: none"> <li>- 기본구조체의 전면철거 없이 리노베이션 가능한 구조를 갖는 세대 또는 주거동</li> <li>- 설비구조의 교체가 용이한 구조를 갖는 세대 또는 주거동</li> <li>- 단위세대의 평면변화가 용이한 구조를 갖는 세대</li> <li>- 인접세대와의 부분 또는 전체 통합이 가능한 구조를 갖는 세대</li> </ul> </li> <li>•옥외광고물                     <ul style="list-style-type: none"> <li>- 건축물의 옥외광고물(간판) 설치기준은 &lt;별표9&gt;을 따른다.</li> </ul> </li> <li>•개발사업자는 심의(인·허가)시 &lt;별표13&gt;에서 규정하는 심의(인·허가) 신청 서류 중 관련 도서(지침 준수 이행 검토자료 및 관련도서 및 인증서 포함)를 해당 승인권자(또는 허가권자)에게 제출하여야 한다.</li> <li>•야간경관조명                     <ul style="list-style-type: none"> <li>- 야간경관조명 설치기준은 &lt;별표10&gt;를 따른다.</li> </ul> </li> </ul>
		색채	<ul style="list-style-type: none"> <li>•건축물 외벽의 색채는 주조색, 보조색, 강조색, 지붕색으로 구분하고 &lt;별표10&gt; 및 다음의 기준을 따른다.                     <ul style="list-style-type: none"> <li>- 주조색의 색상은 제시된 색상 범위내에서 자유롭게 선정하며, 우리나라 기후환경에 적합한 고명도(8.0이상), 저채도(1.5이하)의 색상을 사용하여 지역 이미지를 통일한다.</li> <li>- 보조색은 주조색과 동일 또는 유사한 색상을 사용하고, 중고명도(6.0~8.0), 저채도(2.0이하)의 범위내에서 설정한다.</li> <li>- 강조색은 주조색과 보조색의 유형에 관계없이 사용이 가능하나, 건물의 활력과 장식적 효과를 위해 가능한 고명도, 중채도의 색을 사용한다.</li> <li>- 지붕색은 아스팔트싱글, 금속기와 등 기성제품을 사용하는 경우 보조색과 유사한 색상을 선정하여 사용한다.</li> </ul> </li> <li>•건축물의 입면 색채변화는 수직정보보다는 수평형을 권장하며, 지상층부(지상1층에서부터 3개층), 기준층부(최상층부와 지상층부를 제외한 부분), 최상층부(16층이상 : 최상층에서부터 3개층, 15층이하 : 최상층)로 구분시 저층부 일수록 색의 명도를 낮추어 안정감을 갖도록 한다.</li> <li>•건물 측벽 상단에는 마을이름을 표기하고 그 아래에 건설업체의 브랜드명(건설업체명 표기 금지), 주거동 호수 순으로 표기한다.</li> <li>•마을이름과 건설업체의 브랜드명은 간선도로변, 단지주출입구 등 식별이 용이한 곳에 명기하되, 주요 간선도로에서의 경관을 고려하여 연속적으로 보이지 않도록 한다.</li> <li>•건설업체의 브랜드명(심벌 또는 로고 포함)을 표기하는 경우 폭 5미터, 높이 3미터 이내로 표기할 수 있으며, 마을이름과 병기할 경우 건설업체의 심벌 또는 로고는 사용할 수 없다.</li> <li>•아파트 최상층부와 지상층부 구간에는 단지이름이나 주거동 호수 등 일체 표기를 할 수 없다.</li> </ul>

< 별표 4-1 > 공동주택용지 건축물 허용용도

구분		공동주택용지	
건축물 용도	도면표시	A1	A2
	허용용도	<ul style="list-style-type: none"> <li>• 연립주택, 테라스하우스, 부대복리시설</li> </ul>	<ul style="list-style-type: none"> <li>• 아파트, 부대복리시설</li> </ul>
	불허용도	<ul style="list-style-type: none"> <li>• 허용용도이외의 용도</li> </ul>	<ul style="list-style-type: none"> <li>• 허용용도이외의 용도</li> </ul>
해당블록		Bc-01, Bc-02, Bc-04, Bc-05, Bc-08 ~ Bc-15	Aa-02 ~ Aa-11, Ab-01 ~ Ab-17 Ac-01 ~ Ac-16, Ac-18 ~ Ac-20

## &lt; 별표 4-2 &gt; 공동주택(연립주택)의 유형 · 세대수 · 건폐율 · 용적률 · 높이

획지 번호	주택유형 (㎡)	획지면적 (㎡)	세대수 (호)	인구수 (인)	평균규모 (㎡)	최고 층수	건폐율	허용 용적률	강화 용적률	비 고
Bc-01	60-85㎡이하	24,116.0	213	590	113	4층	40%	100%	95%	
Bc-02	85㎡ 초과	43,164.1	322	920	134	4층	40%	100%	95%	
Bc-04	85㎡ 초과	44,376.7	332	950	134	4층	40%	100%	95%	
Bc-05	85㎡ 초과	99,095.0	740	2,120	134	4층	40%	100%	95%	
Bc-08	60-85㎡이하	26,206.3	232	640	113	4층	40%	100%	95%	
Bc-09	60㎡ 이하	15,025.8	185	480	81	4층	40%	100%	95%	
Bc-10	85㎡ 초과	25,044.5	187	540	134	4층	40%	100%	95%	
Bc-11	60-85㎡이하	17,769.4	157	430	113	4층	40%	100%	95%	
Bc-12	60-85㎡이하	39,604.1	351	970	113	4층	40%	100%	95%	
Bc-13	85㎡ 초과	25,058.0	187	540	134	4층	40%	100%	95%	
Bc-14	85㎡ 초과	30,956.9	227	650	134	4층	40%	100%	95%	
Bc-15	60-85㎡이하	24,393.0	216	590	113	4층	40%	100%	95%	
합	계	414,809.8	3,349	9,420	-	-	-	-	-	

주) 용적률은 허용용적률과 강화용적률로 구분되며, 부대복리시설이 포함된 것임

주) 층수산정시 테라스하우스등의 접지가 가능한 층은 모두 1층으로 본다.

## &lt; 별표 4-3 &gt; 공동주택(아파트)의 유형 · 세대수 · 건폐율 · 용적률 · 높이

획지 번호	주택유형	획지면적 (㎡)	세대수 (호)	인구수 (인)	평균규모 (㎡) <sup>1)</sup>	최고 층수	건폐율	허용 용적률 <sup>2)</sup>	강화 용적률	비 고
Aa-02	60㎡이하	40,381.0	890	2,310	60	25층	25%	140%	130%	
Aa-03	60㎡이하	69,639.0	1,540	3,990	81	25층	25%	180%	170%	
Aa-04	60㎡이하	31,570.0	690	1,790	60	20층	25%	165%	155%	
Aa-05	60㎡이하	102,033.6	2,230	5,780	60	25층	25%	135%	125%	
Aa-06	60㎡이하	84,754.0	1,860	4,820	60	25층	25%	135%	125%	
Aa-07	60㎡이하	73,761.9	1,620	4,200	81	20층	25%	180%	170%	
Aa-08	60㎡이하	49,356.7	1,090	2,820	81	20층	25%	180%	170%	
Aa-09	60㎡이하	67,607.4	1,500	3,890	81	25층	25%	180%	170%	
Aa-10	60㎡이하	37,002.0	820	2,120	81	20층	25%	180%	170%	
Aa-11	60㎡이하	57,112.2	1,250	3,240	60	20층	25%	145%	135%	
Ab-01	60-85㎡이하	64,574.0	1,190	3,270	107	25층	25%	200%	190%	
Ab-02	60-85㎡이하	30,807.6	570	1,570	107	25층	25%	200%	190%	
Ab-03	60-85㎡이하	64,119.0	1,230	3,380	107	25층	25%	210%	200%	
Ab-04	60-85㎡이하	96,209.0	1,770	4,870	107	25층	25%	200%	190%	
Ab-05	60-85㎡이하	29,825.0	580	1,600	107	20층	25%	210%	200%	
Ab-06	60-85㎡이하	42,001.2	820	2,260	107	25층	25%	210%	200%	
Ab-07	60-85㎡이하	72,736.3	1,410	3,880	107	25층	25%	210%	200%	
Ab-08	60-85㎡이하	53,227.3	980	2,700	107	25층	25%	200%	190%	
Ab-09	60-85㎡이하	77,451.6	1,500	4,130	107	25층	25%	210%	200%	

획지 번호	주택유형	획지면적 (㎡)	세대수 (호)	인구수 (인)	평균규모 (㎡) <sup>1)</sup>	최고 층수	건폐율	허용 용적률 <sup>2)</sup>	강화 용적률	비 고
Ab-10	60-85㎡이하	51,566.2	1,080	2,970	107	25층	25%	230%	220%	
Ab-11	60-85㎡이하	93,787.4	1,730	4,760	107	20층	25%	200%	190%	
Ab-12	60-85㎡이하	29,495.0	550	1,510	107	25층	25%	200%	190%	
Ab-13	60-85㎡이하	75,347.8	1,497	4,110	97/105	25층	25%	205%	195%	
Ab-14	60-85㎡이하	82,306.8	1,510	4,150	107	20층	25%	200%	190%	
Ab-15	60-85㎡이하	26,557.9	490	1,350	107	25층	25%	200%	190%	
Ab-16	60-85㎡이하	35,805.5	660	1,820	107	25층	25%	200%	190%	
Ab-17	60㎡이하	31,000.0	383	990	81	12층	25%	100%	90%	
	60-85㎡이하	31,607.4	279	770	113	12층	25%	100%	90%	
Ac-01	60-85㎡이하	53,064.6	1,042	2,870	107	25층	25%	210%	200%	
Ac-02	85㎡ 초과	74,419.1	1,060	3,040	146	25층	25%	210%	200%	
Ac-03	85㎡ 초과	30,614.0	480	1,370	134	25층	25%	210%	200%	
Ac-04	60㎡이하	24,218.5	508	1,320	81	20층	25%	170%	160%	
Ac-05	60-85㎡이하	94,358.0	1,763	4,850	107	25층	25%	200%	190%	
Ac-06	85㎡ 초과	62,163.5	1,021	2,930	134	25층	25%	220%	210%	
Ac-07a	60-85㎡이하	42,001.0	824	2,270	107	25층	25%	210%	200%	
Ac-07b	85㎡ 초과	43,450.0	711	2,040	134	25층	25%	220%	210%	
Ac-08	85㎡ 초과	35,576.6	470	1,350	146	25층	25%	195%	185%	
Ac-09	85㎡ 초과	61,972.0	1,018	2,920	134	25층	25%	220%	210%	
Ac-10	85㎡ 초과	42,472.1	697	2,000	134	25층	25%	220%	210%	
Ac-11	85㎡ 초과	65,017.0	1,067	3,060	134	25층	25%	220%	210%	
Ac-12	85㎡ 초과	52,860.0	867	2,480	134	18층	25%	220%	210%	
Ac-13	60-85㎡이하	34,979.0	680	1,870	113	25층	25%	220%	210%	
	85㎡ 초과	30,960.8	457	1,310	149					
Ac-14	85㎡ 초과	81,393.0	1,210	3,470	146	25층	25%	220%	210%	
Ac-15	85㎡ 초과	35,227.2	579	1,660	134	25층	25%	220%	210%	
Ac-16	60-85㎡이하	81,659.6	1,296	3,560	113	25층	25%	180%	170%	
Ac-18	60-85㎡이하	26,111.0	462	1,270	113	20층	25%	200%	190%	
Ac-19	60-85㎡이하	21,928.0	245	670	107	12층 <sup>3)</sup>	40%	120%	115%	
Ac-20	60-85㎡이하	17,751.0	199	550	107	12층 <sup>3)</sup>	40%	120%	115%	
합 계		2613888	48,375	131,910						

주1) 평균규모는 세대수 산출을 위한 기준 임

주2) 허용용적률은 부대복리시설이 포함된 것

주3) Ac-19, Ac-20 블록은 남측도로(중로 한강1-17)에 면한 주동은 최고층수를 7층으로 한다.

주4) Ab-17블록은 서측 보행자도로(소로 한강1-14)에서 100m이내 주동은 최고층수를 5층으로 한다.

#### < 별표 4-4 > 공동주택용지 허용용적률 강화 항목

구 분	생태면적률	비 고
연립주택	40% 미만 (-5%)	
아 파 트	50% 미만 (-5~10%)	국민임대 40% 미만

※ 생태면적률의 계산은 <별표11>을 참조하여 산출함

※ ( )는 차감용적률임

<별표 4-5>국토부고시 제2008-762호('08.12.22)로 승인된 공동주택(85㎡초과)  
평균규모 146㎡및 세대수

종류	획지 번호	주택유형 (㎡)	획지면적 (㎡)	세대수 (호)	인구수 (인)	평균 규모(㎡)	건폐율	허용 용적률	강화 용적률	비고
연 립 주 택	Bc-01	85㎡초과	48,789	330	950	146	40%	100%	95%	
	Bc-02	85㎡초과	43,157	290	830	146	40%	100%	95%	
	Bc-03	85㎡초과	62,573	420	1,210	146	40%	100%	95%	
	Bc-04	85㎡초과	43,157	290	830	146	40%	100%	95%	
	Bc-05	85㎡초과	101,595	680	1,950	146	40%	100%	95%	
	Bc-07	85㎡초과	10,176	70	200	146	40%	100%	95%	
	Bc-08	85㎡초과	26,211	180	520	146	40%	100%	95%	
	Bc-09	85㎡초과	15,021	100	290	146	40%	100%	95%	
	Bc-10	85㎡초과	25,092	170	490	146	40%	100%	95%	
	Bc-11	85㎡초과	17,775	120	340	146	40%	100%	95%	
	Bc-12	85㎡초과	39,608	270	770	146	40%	100%	95%	
	Bc-13	85㎡초과	25,058	170	490	146	40%	100%	95%	
	Bc-14	85㎡초과	30,875	210	600	146	40%	100%	95%	
	아 파 트	Ac-01	85㎡초과	53,072	790	2,270	146	25%	220%	210%
Ac-02		85㎡초과	74,394	1,060	3,040	146	25%	210%	200%	
Ac-03		85㎡초과	30,706	430	1,230	146	25%	210%	200%	
Ac-04		85㎡초과	24,216	360	1,030	146	25%	220%	210%	
Ac-05		85㎡초과	94,358	1,400	4,020	146	25%	220%	210%	
Ac-06		85㎡초과	62,146	930	2,670	146	25%	220%	210%	
Ac-07		85㎡초과	85,451	1,270	3,640	146	25%	220%	210%	
Ac-08		85㎡초과	35,676	470	1,350	146	25%	195%	185%	
Ac-09		85㎡초과	62,024	920	2,640	146	25%	220%	210%	
Ac-10		85㎡초과	42,472	630	1,810	146	25%	220%	210%	
Ac-11		85㎡초과	65,073	970	2,780	146	25%	220%	210%	
Ac-12		85㎡초과	52,867	790	2,270	146	25%	220%	210%	
Ac-13		85㎡초과	65,933	980	2,810	146	25%	220%	210%	
Ac-14		85㎡초과	81,458	1,210	3,470	146	25%	220%	210%	
Ac-15		85㎡초과	35,282	520	1,490	146	25%	220%	210%	
Ac-16		85㎡초과	81,703	1,010	2,900	146	25%	180%	170%	
Ac-18		85㎡초과	26,488	400	1,150	146	25%	220%	210%	
Ac-19		85㎡초과	21,928	180	520	146	40%	120%	115%	
Ac-20		85㎡초과	17,751	140	400	146	40%	120%	115%	
합 계			1,503,545	15,690	50,960	-	-	-	-	

5) 주상복합용지 (변경없음) : 게재생략

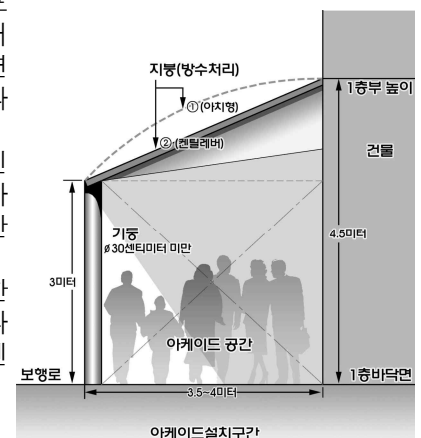
6) 상업·업무시설용지 (변경)

■ 기정

도면 번호	위 치	구분	계 획 내 용
일상1 근상1~ 근상2 업무1~ 업무5, 소방서1, 소파1~2, 우체1~2, 전화1~2, 경찰서1, 파출1~2, 동1~4, 보건1	일상1 근상1~ 근상2 업무1~ 업무5, 소방서1, 소파1~2, 우체1~2, 전화1~2, 경찰서1, 파출1~2, 동1~4, 보건1	용도	<ul style="list-style-type: none"> <li>•건축물 용도는 &lt;별표6-1, 6-3&gt;에 따라 건축하여야 한다.</li> <li>•권장용도가 지정된 경우 지상 건축연면적의 20% 이상 권장용도를 확보토록 하며, 건축연면적은 기계실, 공조실, 주차장 등 공용면적을 제외한 면적을 기준으로 하여 산정한다.</li> <li>•광장, 선형녹지 및 보행자전용도로변은 ‘판매시설’ 및 ‘근린생활시설’을 1층 전면권장용도로 지정한다. 1층부 권장용도가 지정된 경우에는 1층 건축연면적의 50%이상 권장용도를 확보하여야 한다. 여기서 말하는 건축연면적은 기계실, 공조실, 주차장 등 공용면적을 제외한 면적을 기준으로 하여 산정한다.</li> </ul>
		건폐율	<ul style="list-style-type: none"> <li>•건축물의 건폐율은 &lt;별표6-2, 6-3&gt;에 따라 건축하여야 한다.</li> </ul>
		용적률	<ul style="list-style-type: none"> <li>•건축물의 용적률은 &lt;별표6-2, 6-3&gt;에서 제시한 용적률 기준으로 &lt;별표 6-4&gt;와 같이 용적률 행위강화 항목의 준수여부에 따라 건축하여야 한다.</li> </ul>
		높이 (층)	<ul style="list-style-type: none"> <li>•건축물의 층수는 &lt;별표6-2, 6-3&gt;에 따라 건축하여야 한다.</li> </ul>
		배치 및 건축선	<ul style="list-style-type: none"> <li>•건축물의 주전면은 다음 원칙에 따라 위치하여야 한다.                             <ul style="list-style-type: none"> <li>- 둘 이상의 도로와 면하고 있는 대지의 경우 폭원이 큰 도로에 면한 외벽면</li> <li>- 20미터 이상의 도로가 2개 이상 동시에 면하고 있는 대지의 경우 폭원이 큰도로에 주전면을 면하도록 하되, 20미터 이상 도로에 면한 기타 외벽면도 주전면에 준한 외관설계 권장(가각이 있는 경우 가각 포함)</li> <li>- 1층벽면 지정선에 면한 외벽면</li> <li>- 상기 조건들이 겹치는 획지는 각 규정 모두 적용 설치</li> </ul> </li> <li>•건축물의 1층 바닥높이는 대지내 공지 또는 보도와 20센티미터 이상 단차가 나지 않도록 한다.</li> <li>•가로변 전면부의 접지성을 높이기 위하여 지침도에서 지정된 해당 획지의 건축 지정선 길이의 3분의 2이상에 전면부 외벽면이 접하여야 한다.</li> <li>•맞벽건축 권장                             <ul style="list-style-type: none"> <li>- 연접한 3개 획지이내에서 맞벽건축을 권장한다.</li> <li>- 지상 1층의 층고는 4~4.5m로 하여 인접 건축물과의 연속성을 유지한다.</li> </ul> </li> </ul>

도면 번호	위 치	구분	계 획 내 용
일상1 근상1~ 근상2 업무1~ 업무5, 소방서1, 소파1~2, 우체1~2, 전화1~2, 경찰서1, 파출1~2, 동1~4, 보건1	일상1 근상1~ 근상2 업무1~ 업무5, 소방서1, 소파1~2, 우체1~2, 전화1~2, 경찰서1, 파출1~2, 동1~4, 보건1	형태 및 외관	<ul style="list-style-type: none"> <li>•건축지정선에 면한 외벽면은 70%이상을 투시형으로 한다. 이때 셔터를 설치할 경우 투시형으로 처리하여야 한다. 다만, 건축물의 용도상 부득이 하여 해당 승인권자(또는 허가권자)가 인정한 경우는 그러하지 아니한다.</li> <li>•건물의 옥상 및 지붕위의 급수설비(물탱크), 굴뚝, 환기설비 및 시설(환기구 포함), 전기전화통신설비 등 이와 유사한 옥상 구조물이 전면도로의 건너편에서 보이지 않도록 설치할 것을 권장한다.(방송·통신용 안테나 제외)</li> <li>•지붕·옥상층은 조형적 디자인이 되도록 하고 녹지공간으로 활용할 수 있도록 옥상녹화를 포함한 조경시설(지붕면적의 50%이상)을 하여야 한다. 다만, 건축물의 구조상 부득이 하여 해당 승인권자(또는 허가권자)가 인정한 경우는 그러지 아니한다.</li> <li>•아케이드 설치구간이 지정된 획지에서는 획지전면쪽에 맞추어 반드시 열주에 의해 지탱되는 아치 또는 반원형의 천장 등을 연속적으로 가설한 구조물을 설치하여 개방된 통로공간을 확보하여야 한다.</li> <li>•아케이드 공간<sup>1)</sup>내의 보도면과 인접한 포장면과의 높이차는 20센티미터 이하이어야 한다. 아케이드 공간내의 보도종단면에 높이차가 날 경우 다음의 기준을 따른다.                         <ul style="list-style-type: none"> <li>-아케이드 공간내의 보도면에는 장애인을 위한 경사로 설치를 원칙으로 하되, 계단의 설치가 불가피할 경우 반드시 경사로를 함께 설치하여야 한다.</li> <li>-건축물의 1층 바닥의 높이를 연접한 아케이드 공간내 보도면의 높이보다 높게 조성할 경우, 그 높이차는 20센티미터 이하로 한다.</li> </ul> </li> <li>•아케이드 공간내에는 ‘보행지장물<sup>2)</sup>’의 설치를 불허하며, 영업공간으로 사용할 수 없다.</li> <li>•담장                         <ul style="list-style-type: none"> <li>-상업·업무용지내 담장설치는 원칙적으로 불허한다. 다만, 인접대지 또는 도로 등과 높이차가 있는 경우 보행 등의 안전성을 위하여거나 부득이한 사유가 있을 경우 관련 해당 승인권자(또는 허가권자)의 승인을 거쳐 달리 할 수 있다.</li> </ul> </li> <li>•장애인을 위한 계획                         <ul style="list-style-type: none"> <li>-상업업무용지에 건축하는 건축물은 장애인이 쉽게 이용할 수 있도록 건축계획을 수립하되 보건복지부령에 의한 장애인,노인,임산부등의 편의증진 보장에 관한법률과 해당 주차장 관련조례 규정을 적용한다.</li> </ul> </li> <li>•옥외광고물                         <ul style="list-style-type: none"> <li>- 건축물의 옥외광고물(간판) 설치기준은 &lt;별표9&gt;를 따른다.</li> </ul> </li> <li>•개발사업자는 심의(인·허가)시 &lt;별표13&gt;에서 규정하는 심의(인·허가) 신청서류 중 관련 도서(지침 준수 이행 검토자료 및 관련도서 및 인증서 포함)를 해당 승인권자(또는 허가권자)에게 제출하여야 한다.</li> </ul>

<아케이드 조성구조 예시도>



주1) 아케이드공간 : 열주에 의해 지탱되는 아치 또는 반원형의 천장 등을 연속적으로 가설한 구조물과 그것이 조성하는 개방된 통로공간을 말하며, 다음 각 호의 기준에 따라 아케이드에 면한 획지의 사업자가 건축물 건설시 아케이드를 설치하여야 한다.  
 주2) 보행지장물 : 보행자의 식별성과 접근성을 저해하는 주차장, 담장, 환기구, 쓰레기 적치장, 화단, 이동식 화분, 등의 시설물과 건물외벽이나 지하층으로부터 보행을 방해하는 물체(개폐식 창호나 출입문, 지하층 상부, 주유관, 배수관 파이프, 맨홀 뚜껑 등)의 돌출 등 보행 및 보행흐름에 지장을 주는 시설물을 말한다.

&lt; 별표 6-1 &gt; 상업시설용지 용도분류표

구 분	상업시설용지		
	C1 (일반상업)	C2 (근린상업)	C3 (근린상업)
단독주택	X	X	X
공동주택	X	X	X
제1종근린생활시설	○	●	○
제2종근린생활시설	○	●	○
문화 및 집회시설	●	◇	●
종교시설	○	○	○
	종교집회장에 한함 단, 당해용도가 건물의 부수용도이어야 함	종교집회장에 한함 단, 당해용도가 건물의 부수용도이어야 함	종교집회장에 한함 단, 당해용도가 건물의 부수용도이어야 함
판매시설	●	◆	●
	상점, 대형마트, 전문점, 백화점, 쇼핑센터에 한함	상점에 한함	상점, 대형마트, 전문점, 백화점, 쇼핑센터에 한함
운수시설	X	X	X
의료시설	◇	○	◇
	정신병원, 요양병원, 격리병원, 장례식장 제외	정신병원, 요양병원, 격리병원, 장례식장 제외	정신병원, 요양병원, 격리병원, 장례식장 제외
교육연구시설	◇	○	◇
노유자시설	◇	○	◇
수련시설	◇	○	◇
운동시설	◇	○	◇
업무시설	●	◆	●
숙박시설	◇	X	◇
	공원, 녹지 또는 지형지물에 의하여 주거지역과 차단된 숙박시설(휴양콘도미니엄 제외)에 한함		공원, 녹지 또는 지형지물에 의하여 주거지역과 차단된 숙박시설(휴양콘도미니엄 제외)에 한함
위락시설	◇	X	◇
	공원, 녹지 또는 지형지물에 의하여 주거지역과 차단된 경우에 한함		공원, 녹지 또는 지형지물에 의하여 주거지역과 차단된 경우에 한함
공장	X	X	X
창고시설	X	X	X
위험물저장 및 처리시설	◇	◇	◇
	주유소에 한함	주유소에 한함	주유소에 한함
자동차관련시설	◇	◇	◇
	주차장, 세차장에 한함	주차장, 세차장에 한함	주차장, 세차장에 한함
동물 및 식물관련시설	X	X	X
분뇨 및 쓰레기처리시설	X	X	X
교정 및 군사시설	X	X	X
방송통신시설	○	◇	○
	방송국, 전신전화국 및 통신용시설에 한함	방송국, 전신전화국 및 통신용시설에 한함	방송국, 전신전화국 및 통신용시설에 한함
발전시설	X	X	X
묘지관련시설	X	X	X
관광휴게시설	X	X	X

주1) ○ : 국토의계획및이용에관한 법률에 따라 건축할수 있는 용도(● : 권장), ◇ : 조례에 따라 건축할 수 있는 용도(◆ : 권장), X : 불허용도  
주2) 학교위생정화구역내에 위치한 상업용지의 경우 학교위생정화구역내 금지시설은 불허용도임



< 별표 6-2 > 상업시설용지 건축물의 건폐율, 용적률, 높이

구 분	상업시설용지		
	C1 (일반상업)	C2 (근린상업)	C3 (근린상업)
건폐율	70%이하	70%이하	70%이하
허용용적률	700%이하	420%이하	560%이하
강화용적률	665%이상	400%이상	530%이상
최고높이	-	30m이하	38m이하
최저높이	-	-	-
해당블록	일상1	근상1	근상2

< 별표 6-3 > 업무시설용지의 건축물 용도, 건폐율, 용적률, 높이

구 분		업무시설용지		
건축물 용도	도면 표시	B1 (일반업무)	B2 (일반업무)	B3 (공공업무)
	허용 용도	<ul style="list-style-type: none"> <li>일반업무시설(설치의무비율 60% 이상)</li> <li>문화 및 집회시설(종교집회장 제외)</li> <li>운동시설(철타이 설치된 실외골프장 제외), 교육연구시설</li> <li>의료시설(격리병원, 정신병원, 요양병원, 장례식장 제외)</li> <li>방송국, 전신전화국, 통신용시설</li> <li>제1, 2종 근린생활시설(안마시술소, 안마원 및 단란주점 제외)</li> </ul>		<ul style="list-style-type: none"> <li>소방서</li> <li>소방파출소(부대시설로 소방교육시설포함)</li> <li>우체국</li> <li>전신전화국 및 통신용시설</li> <li>경찰서</li> <li>파출소</li> <li>동주민센터</li> <li>보건소</li> </ul>
	불허 용도	<ul style="list-style-type: none"> <li>허용용도 이외의 용도</li> </ul>		<ul style="list-style-type: none"> <li>허용용도 이외의 용도</li> </ul>
건폐율		60%		60%
용적률		<ul style="list-style-type: none"> <li>허용용적률-500%이하</li> <li>강화용적률 - 475%이상</li> </ul>	<ul style="list-style-type: none"> <li>허용용적률-300%이하</li> <li>강화용적률 - 285%이상</li> </ul>	<ul style="list-style-type: none"> <li>소방서 : 허용 - 400%이하, 강화 - 380%이상</li> <li>소방파출소 : 허용 - 200%이하, 강화 - 190%이상</li> <li>우체국 : 허용 - 500%이하, 강화 - 475%이상</li> <li>전신전화국 : 허용 - 200%이하, 강화 - 190%이상</li> <li>경찰서 : 허용 - 400%이하, 강화 - 380%이상</li> <li>파출소 : 허용 - 400%이하, 강화 - 380%이상</li> <li>동주민센터 : 허용 - 400%이하, 강화 - 380%이상</li> <li>보건소 : 허용 - 400%이하, 강화 - 380%이상</li> </ul>
최고층수		-	5	-
해당블록		업무1	업무2~업무5	소방서1, 소파1~2, 우체1~2, 전화1~2, 경찰서1, 파출1~2, 동1~4, 보건1

주1) B3공공업무시설중 동주민센터용지에는 일반업무시설도 허용용도로 함

주2) B1,2일반업무시설중 업무1,3에는 요양병원도 허용용도로 함

주3) B2 일반업무시설중 업무4에는 공공업무시설도 허용용도로 함

< 별표 6-4 > 상업·업무시설용지 허용용적률 강화항목

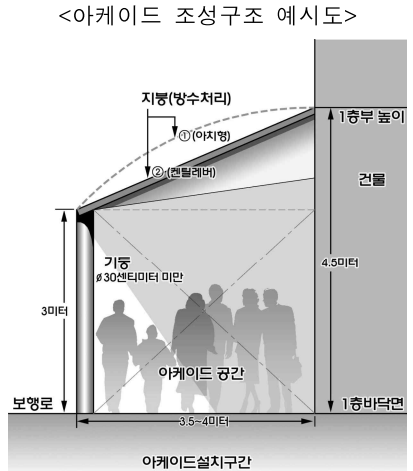
구 분	생태면적률	비 고
일반상업 (C1)	20% 미만 (-35%)	
근린상업 (C2)	20% 미만 (-20%)	
근린상업 (C3)	20% 미만 (-30%)	
일반업무 (B1)	20% 미만 (-25%)	
일반업무 (B2)	20% 미만 (-15%)	
공공업무 (B3)	소방서, 경찰서, 파출소, 보건소, 동주민센터	20% 미만 (-20%)
	우체국	20% 미만 (-25%)
	전신전화국, 소방파출소	20% 미만 (-10%)

※ 생태면적률의 계산은 <별표11> 참조하여 산출함

■ 변경

도면 번호	위 치	구분	계 획 내 용
일상1 근상1~ 근상2 업무1~ 업무5, 소방서1, 소파1~2, 우체1~2, 전화1~2, 경찰서1, 파출1~2, 동1~4, 보건1	일상1 근상1~ 근상2 업무1~ 업무5, 소방서1, 소파1~2, 우체1~2, 전화1~2, 경찰서1, 파출1~2, 동1~4, 보건1	용도	<ul style="list-style-type: none"> <li>•건축물 용도는 &lt;별표6-1, 6-3&gt;에 따라 건축하여야 한다.</li> <li>•권장용도가 지정된 경우 지상 건축연면적의 20% 이상 권장용도를 확보토록 하며, 건축연면적은 기계실, 공조실, 주차장 등 공용면적을 제외한 면적을 기준으로 하여 산정한다.</li> <li>•광장, 선형녹지 및 보행자전용도로변은 ‘판매시설’ 및 ‘근린생활시설’을 1층 전면권장용도로 지정한다. 1층부 권장용도가 지정된 경우에는 1층 건축연면적의 50%이상 권장용도를 확보하여야 한다. 여기서 말하는 건축연면적은 기계실, 공조실, 주차장 등 공용면적을 제외한 면적을 기준으로 하여 산정한다.</li> </ul>
		건폐율	<ul style="list-style-type: none"> <li>•건축물의 건폐율은 &lt;별표6-2, 6-3&gt;에 따라 건축하여야 한다.</li> </ul>
		용적률	<ul style="list-style-type: none"> <li>•건축물의 용적률은 &lt;별표6-2, 6-3&gt;에서 제시한 용적률 기준으로 &lt;별표6-4&gt;와 같이 용적률 행위강화 항목의 준수여부에 따라 건축하여야 한다.</li> </ul>
		높이 (층)	<ul style="list-style-type: none"> <li>•건축물의 층수는 &lt;별표6-2, 6-3&gt;에 따라 건축하여야 한다.</li> </ul>
		배치 및 건축선	<ul style="list-style-type: none"> <li>•건축물의 주전면은 다음 원칙에 따라 위치하여야 한다.               <ul style="list-style-type: none"> <li>- 둘 이상의 도로와 면하고 있는 대지의 경우 폭원이 큰 도로에 면한 외벽면</li> <li>- 20미터 이상의 도로가 2개 이상 동시에 면하고 있는 대지의 경우 폭원이 큰도로에 주전면을 면하도록 하되, 20미터 이상 도로에 면한 기타 외벽면도 주전면에 준한 외관설계 권장(가각이 있는 경우 가각 포함)</li> <li>- 1층벽면 지정선에 면한 외벽면</li> <li>- 상기 조건들이 겹치는 획지는 각 규정 모두 적용 설치</li> </ul> </li> <li>•건축물의 1층 바닥높이는 대지내 공지 또는 보도와 20센티미터 이상 단차가 나지 않도록 한다.</li> <li>•가로변 전면부의 접지성을 높이기 위하여 지침도에서 지정된 해당 획지의 건축 지정선 길이의 3분의 2이상에 전면부 외벽면이 접하여야 한다.</li> <li>•맞벽건축 권장               <ul style="list-style-type: none"> <li>- 연접한 3개 획지이내에서 맞벽건축을 권장한다.</li> <li>- 지상 1층의 층고는 4~4.5m로 하여 인접 건축물과의 연속성을 유지한다.</li> </ul> </li> </ul>

도면 번호	위 치	구분	계 획 내 용
일상1 근상1~ 근상2 업무1~ 업무5, 소방서1, 소파1~2, 우체1~2, 전화1~2, 경찰서1, 파출1~2, 동1~4, 보건1	일상1 근상1~ 근상2 업무1~ 업무5, 소방서1, 소파1~2, 우체1~2, 전화1~2, 경찰서1, 파출1~2, 동1~4, 보건1	형태 및 외관	<ul style="list-style-type: none"> <li>•건축지정선에 면한 외벽면은 70%이상을 투시형으로 한다. 이때 셔터를 설치할 경우 투시형으로 처리하여야 한다. 다만, 건축물의 용도상 부득이 하여 해당 승인권자(또는 허가권자)가 인정한 경우는 그러하지 아니한다.</li> <li>•건물의 옥상 및 지붕위의 급수설비(물탱크), 굴뚝, 환기설비 및 시설(환기구 포함), 전기전화통신설비 등 이와 유사한 옥상 구조물이 전면도로의 건너편에서 보이지 않도록 설치할 것을 권장한다.(방송·통신용 안테나 제외)</li> <li>•지붕·옥상층은 조형적 디자인이 되도록 하고 녹지공간으로 활용할 수 있도록 옥상녹화를 포함한 조경시설(지붕면적의 50%이상)을 하여야 한다. 다만, 건축물의 구조상 부득이 하여 해당 승인권자(또는 허가권자)가 인정한 경우는 그러지 아니한다.</li> <li>•아케이드 설치구간이 지정된 획지에서는 획지전면쪽에 맞추어 반드시 열주에 의해 지탱되는 아치 또는 반원형의 천장 등을 연속적으로 가설한 구조물을 설치하여 개방된 통로공간을 확보하여야 한다.</li> <li>•아케이드 공간<sup>1)</sup>내의 보도면과 인접한 포장면과의 높이차는 20센티미터 이하이어야 한다. 아케이드 공간내의 보도종단면에 높이차가 날 경우 다음의 기준을 따른다.                         <ul style="list-style-type: none"> <li>-아케이드 공간내의 보도면에는 장애인을 위한 경사로 설치를 원칙으로 하되, 계단의 설치가 불가피할 경우 반드시 경사로를 함께 설치하여야 한다.</li> <li>-건축물의 1층 바닥의 높이를 연접한 아케이드 공간내 보도면의 높이보다 높게 조성할 경우, 그 높이차는 20센티미터 이하로 한다.</li> </ul> </li> <li>•아케이드 공간내에는 ‘보행지장물<sup>2)</sup>’의 설치를 불허하며, 영업공간으로 사용할 수 없다.</li> <li>•담장                         <ul style="list-style-type: none"> <li>-상업·업무용지내 담장설치는 원칙적으로 불허한다. 다만, 인접대지 또는 도로 등과 높이차가 있는 경우 보행 등의 안전성을 위하여거나 부득이한 사유가 있을 경우 관련 해당 승인권자(또는 허가권자)의 승인을 거쳐 달리 할 수 있다.</li> </ul> </li> <li>•장애인을 위한 계획                         <ul style="list-style-type: none"> <li>-상업업무용지에 건축하는 건축물은 장애인이 쉽게 이용할 수 있도록 건축계획을 수립하되 보건복지부령에 의한 장애인,노인,임산부등의 편의증진 보장에 관한법률과 해당 주차장 관련조례 규정을 적용한다.</li> </ul> </li> <li>•옥외광고물                         <ul style="list-style-type: none"> <li>- 건축물의 옥외광고물(간판) 설치기준은 &lt;별표9&gt;를 따른다.</li> </ul> </li> <li>•개발사업자는 심의(인·허가)시 &lt;별표13&gt;에서 규정하는 심의(인·허가) 신청서류 중 관련 도서(지침 준수 이행 검토자료 및 관련도서 및 인증서 포함)를 해당 승인권자(또는 허가권자)에게 제출하여야 한다.</li> </ul>



주1) 아케이드공간 : 열주에 의해 지탱되는 아치 또는 반원형의 천장 등을 연속적으로 가설한 구조물과 그것이 조성하는 개방된 통로공간을 말하며, 다음 각 호의 기준에 따라 아케이드에 면한 획지의 사업자가 건축물 건설시 아케이드를 설치하여야 한다.  
 주2) 보행지장물 : 보행자의 식별성과 접근성을 저해하는 주차장, 담장, 환기구, 쓰레기 적치장, 화단, 이동식 화분, 등의 시설물과 건물외벽이나 지하층으로부터 보행을 방해하는 물체(개폐식 창호나 출입문, 지하층 상부, 주유관, 배수관 파이프, 맨홀 뚜껑 등)의 돌출 등 보행 및 보행흐름에 지장을 주는 시설물을 말한다.

< 별표 6-1 > 상업시설용지 용도분류표

구 분	상업시설용지		
	C1 (일반상업)	C2 (근린상업)	C3 (근린상업)
단독주택	X	X	X
공동주택	X	X	X
제1종근린생활시설	○	○	○
제2종근린생활시설	○	○	○
문화 및 집회시설	○	◇	○
종교시설	○	○	○
	종교집회장에 한함 단, 당해용도가 건물의 부수용도이어야 함	종교집회장에 한함 단, 당해용도가 건물의 부수용도이어야 함	종교집회장에 한함 단, 당해용도가 건물의 부수용도이어야 함
판매시설	○	◇	○
	상점, 대형마트, 전문점, 백화점, 쇼핑센터에 한함	상점에 한함	상점, 대형마트, 전문점, 백화점, 쇼핑센터에 한함
운수시설	X	X	X
의료시설	◇	○	◇
	정신병원, 요양병원, 격리병원, 장례식장 제외	정신병원, 요양병원, 격리병원, 장례식장 제외	정신병원, 요양병원, 격리병원, 장례식장 제외
교육연구시설	◇	○	◇
노유자시설	◇	○	◇
수련시설	◇	○	◇
운동시설	◇	○	◇
업무시설	○	◇	○
숙박시설	◇		◇
	공원, 녹지 또는 지형지물에 의하여 주거지역과 차단된 숙박시설(휴양콘도미니엄 제외)에 한함	X	공원, 녹지 또는 지형지물에 의하여 주거지역과 차단된 숙박시설(휴양콘도미니엄 제외)에 한함
위락시설	◇		◇
	공원, 녹지 또는 지형지물에 의하여 주거지역과 차단된 경우에 한함	X	공원, 녹지 또는 지형지물에 의하여 주거지역과 차단된 경우에 한함
공장	X	X	X
창고시설	X	X	X
위험물저장 및 처리시설	◇	◇	◇
	주유소에 한함	주유소에 한함	주유소에 한함
자동차관련시설	◇	◇	◇
	주차장, 세차장에 한함	주차장, 세차장에 한함	주차장, 세차장에 한함
동물 및 식물관련시설	X	X	X
분뇨 및 쓰레기처리시설	X	X	X
교정 및 군사시설	X	X	X
방송통신시설	○	◇	○
	방송국, 전신전화국 및 통신용시설에 한함	방송국, 전신전화국 및 통신용시설에 한함	방송국, 전신전화국 및 통신용시설에 한함
발전시설	X	X	X
묘지관련시설	X	X	X
관광휴게시설	X	X	X

주1) ○: 국토의계획및이용에관한 법률에 따라 건축할수 있는 용도, ◇: 조례에 따라 건축할 수 있는 용도, X: 불허용도  
 주2) 학교위생정화구역내에 위치한 상업용지의 경우 학교위생정화구역내 금지시설은 불허용도임

< 별표 6-2 > 상업시설용지 건축물의 건폐율, 용적률, 높이

구 분	상업시설용지		
	C1 (일반상업)	C2 (근린상업)	C3 (근린상업)
건폐율	70%이하	70%이하	70%이하
허용용적률	700%이하	420%이하	560%이하
강화용적률	665%이상	400%이상	530%이상
최고높이	-	30m이하	38m이하
최저높이	-	-	-
해당블록	일상1	근상1	근상2

< 별표 6-3 > 업무시설용지의 건축물 용도, 건폐율, 용적률, 높이

구 분		업무시설용지		
	도면 표시	B1 (일반업무)	B2 (일반업무)	B3 (공공업무)
건축물 용도	허용 용도	<ul style="list-style-type: none"> <li>• 일반업무시설(설치의무비율 60% 이상)</li> <li>• 문화 및 집회시설(종교집회장 제외)</li> <li>• 운동시설(철타이 설치된 실외골프장 제외), 교육연구시설</li> <li>• 의료시설(격리병원, 정신병원, 요양병원, 장례식장 제외)</li> <li>• 방송국, 전신전화국, 통신용시설</li> <li>• 제1, 2종 근린생활시설(안마시술소, 안마원 및 단란주점 제외)</li> </ul>		<ul style="list-style-type: none"> <li>• 소방서</li> <li>• 소방파출소(부대시설로 소방교육시설포함)</li> <li>• 우체국</li> <li>• 전신전화국 및 통신용시설</li> <li>• 경찰서</li> <li>• 파출소</li> <li>• 동주민센터</li> <li>• 보건소</li> </ul>
	불허 용도	• 허용용도 이외의 용도		• 허용용도 이외의 용도
건폐율		60%		60%
용적률		<ul style="list-style-type: none"> <li>• 허용용적률-500%이하</li> <li>• 강화용적률 - 475%이상</li> </ul>	<ul style="list-style-type: none"> <li>• 허용용적률-300%이하</li> <li>• 강화용적률 - 285%이상</li> </ul>	<ul style="list-style-type: none"> <li>• 소방서 : 허용 - 400%이하, 강화 - 380%이상</li> <li>• 소방파출소 : 허용 - 200%이하, 강화 - 190%이상</li> <li>• 우체국 : 허용 - 500%이하, 강화 - 475%이상</li> <li>• 전신전화국 : 허용 - 200%이하, 강화 - 190%이상</li> <li>• 경찰서 : 허용 - 400%이하, 강화 - 380%이상</li> <li>• 파출소 : 허용 - 400%이하, 강화 - 380%이상</li> <li>• 동주민센터 : 허용 - 400%이하, 강화 - 380%이상</li> <li>• 보건소 : 허용 - 400%이하, 강화 - 380%이상</li> </ul>
최고층수		-	5	-
해당블록		업무1	업무2~업무5	소방서1, 소파1~2, 우체1~2, 전화1~2, 경찰서1, 파출1~2, 동1~4, 보건1

- 주1) B3공공업무시설중 동주민센터용지에는 일반업무시설도 허용용도로 함
- 주2) B1,2일반업무시설중 업무1,3에는 요양병원도 허용용도로 함
- 주3) B2 일반업무시설중 업무4에는 공공업무시설도 허용용도로 함

< 별표 6-4 > 상업·업무시설용지 허용용적률 강화항목

구 분	생태면적률	비 고
일반상업 (C1)	20% 미만 (-35%)	
근린상업 (C2)	20% 미만 (-20%)	
근린상업 (C3)	20% 미만 (-30%)	
일반업무 (B1)	20% 미만 (-25%)	
일반업무 (B2)	20% 미만 (-15%)	
공공업무 (B3)	소방서, 경찰서, 파출소, 보건소, 동주민센터	20% 미만 (-20%)
	우체국	20% 미만 (-25%)
	전신전화국, 소방파출소	20% 미만 (-10%)

※ 생태면적률의 계산은 <별표11> 참조하여 산출함

- 7) 수변상업용지 (변경없음) : 게재생략
- 8) 기타시설용지 (변경없음) : 게재생략

나. 기타사항에 관한 도시관리계획결정(변경)조서

- 1) 단독주택용지 (변경없음) : 게재생략
- 2) 근린생활시설용지 (변경없음) : 게재생략
- 3) 문화예술용지 (변경없음) : 게재생략
- 4) 공동주택용지 (변경없음) : 게재생략
- 5) 주상복합용지 (변경없음) : 게재생략
- 6) 상업업무용지 (변경없음) : 게재생략
- 7) 수변상업용지 (변경없음) : 게재생략
- 8) 공공시설물 및 기타시설용지 (변경없음) : 게재 생략

다. 특별계획구역의 지정에 관한 도시관리계획결정(변경)조서

- 1) 특별계획구역지정 (변경없음) : 게재생략
- 2) 특별계획구역내 건축물의 용도, 건폐율, 용적률, 높이 등에 관한 계획 (변경없음) : 게재생략
- 3) 특별계획구역내 기타사항에 관한 계획 (변경없음) : 게재생략

IV. 지구단위계획에 대한 도시관리계획 결정(변경)도

1. 지구단위계획구역결정도(S=1:10,000) : 게재생략
2. 지역·지구의 세분 및 세분된 지역·지구에 관한 지구단위계획결정도(S=1:5,000) : 게재생략
3. 도시기반시설의 배치와 규모에 관한 지구단위계획결정도(S=1:5,000) : 게재생략
4. 가구 및 획지의 규모와 조성에 관한 지구단위계획결정도(S=1:5,000) : 게재생략
5. 건축물 및 기타사항에 관한 지구단위계획결정도(S=1:5,000) : 게재생략

V. 지구단위계획 시행지침 : 게재생략

- ※ 시행지침은 김포시 개발지원과(전화 : 031-980-5511) 및 한국토지주택공사 인천지역본부 김포사업단(031-999-5735)에 비치하고 일반인에게 열람

### ●국토교통부고시제2014-144호

공공주택건설사업계획 변경승인

『공공주택건설 등에 관한 특별법』 제35조 제1항의 규정에 의거 서울 강남 공공주택지구 내 A7BL 공공주택건설사업계획을 변경승인하였기에 다음과 같이 고시합니다.

2014년 3월 25일

국토교통부장관

1. 사업명 : 서울강남 공공주택지구 내 A7BL 공공주택건설사업

2. 사업시행자

가. 시행자의 명칭 및 대표자 성명 : 한국토지주택공사 사장 이재영

나. 주 소 : 경기도 성남시 분당구 돌마로 172(정자동 217)

3. 사업개요

구 분	당 초	변 경	비 고
가. 대지위치	서울특별시 강남구 자곡동, 세곡동, 율현동 일원 (서울 강남 공공주택 지구 내 A7BL)	좌 동	-
나. 사업면적(m <sup>2</sup> )	47,683.00	좌 동	-
다. 대지면적(m <sup>2</sup> )	47,683.00	좌 동	-
라. 연 면 적(m <sup>2</sup> )	102,988.17	좌 동	-
마. 규 모	아파트 10개동(공분46세대, 10년670세대, 8~15층) 및 부대·복리시설	아파트 10개동(공분36세대, 10년680세대, 8~15층) 및 부대·복리시설	공분 10세대를 10년임대로 변경

4. 사업비 : 202,456,345천원 (국민주택기금 49,800,000천원)

5. 사업기간 : 2010. 9. ~ 2014. 12.

6. 기 타 : 관계 도서는 국토교통부 공공주택건설본부 공공주택개발과, 서울특별시 임대주택과 및 한국토지주택공사 서울지역본부(Tel:02-3416-3625)에 비치하여 토지 소유자 및 이해관계인 등 일반인에게 보이게 합니다.

### ●국토교통부고시제2014-145호

국민임대주택건설사업계획 변경승인

중전의 『국민임대주택건설 등에 관한 특별법』 제23조의 규정에 의거 양산물금 택지개발 사업지구 내 44BL 국민임대주택건설사업계획을 변경승인 하였기에 다음과 같이 고시합니다.

2014년 3월 25일

국토교통부장관

1. 사업명 : 양산물금 택지개발 사업지구 내 44BL 국민임대주택건설사업
2. 사업시행자
  - 가. 시행자의 명칭 및 대표자 성명 : 한국토지주택공사 사장 이 재 영
  - 나. 주 소 : 경기도 성남시 분당구 돌마로 172(정자동 217)
3. 사업개요

구 분	당 초	변 경	비 고
가. 대 지 위 치	경상남도 양산시 중부동, 남부동, 교동, 물금읍, 동면 일원 양산물금택지개발지구내 44BL	좌 동	-
나. 사업면적(m <sup>2</sup> )	20,313.00	20,307.80	감 5.2
다. 대지면적(m <sup>2</sup> )	20,313.00	20,307.80	감 5.2
라. 연 면 적(m <sup>2</sup> )	36,498.15	37,632.14	증 1,133.99
마. 규 모	아파트 4개동 (국민임대 461세대, 10~ 15층) 및 부대·복리시설	아파트 5개동 (국민임대 452세대, 11~15층) 및 부대·복리시설	-

4. 사업비 : 56,579,660천원 (국민주택기금 13,755,220천원)
5. 사업기간 : 2006. 11. ~ 2016. 6.
6. 기 타: 관계 도서는 국토교통부 공공주택건설본부 공공주택관리과, 경상남도 건축과, 양산시 건축과 및 한국토지주택공사 경남지역본부(055-210-8534)에 비치하여 토지 소유자 및 이해관계인 등 일반인에게 보이게 합니다.

### ●국토교통부고시제2014-146호

국민임대주택건설사업계획 변경승인

중전의 『국민임대주택건설 등에 관한 특별법』 제23조의 규정에 의거 양산물금 택지개발 사업지구 내 45BL 국민임대주택건설사업계획을 변경승인 하였기에 다음과 같이 고시합니다.

2014년 3월 25일

국토교통부장관

1. 사업명 : 양산물금 택지개발 사업지구 내 45BL 국민임대주택건설사업
2. 사업시행자
  - 가. 시행자의 명칭 및 대표자 성명 : 한국토지주택공사 사장 이 재 영
  - 나. 주 소 : 경기도 성남시 분당구 돌마로 172(정자동 217)

## 3. 사업개요

구 분	당 초	변 경	비 고
가. 대지위치	경상남도 양산시 중부동,남부동,교동,물금읍, 동면 일원 양산물금택지개발지구내 45BL	좌 동	-
나. 사업면적(m <sup>2</sup> )	48,811.00	48,799.20	감 11.80
다. 대지면적(m <sup>2</sup> )	48,811.00	48,799.20	감 11.80
라. 연 면 적(m <sup>2</sup> )	90,139.92	92,371.67	증 2,231.75
마. 규 모	아파트 12개동 (국민임대 1,107세대, 8~ 15층) 및 부대·복리시설	아파트 14개동 (국민임대 1,105세대, 9~15층) 및 부대·복리시설	-

4. 사 업 비 : 127,092,840천원 (국민주택기금 32,110,290천원)

5. 사업기간 : 2006. 11. ~ 2016. 6.

6. 기 타: 관계 도서는 국토교통부 공공주택건설본부 공공주택관리과, 경상남도 건축과, 양산시 건축과 및 한국토지주택공사 경남지역본부(055-210-8534)에 비치하여 토지 소유자 및 이해관계인 등 일반인에게 보이게 합니다.

### ●국토교통부고시제2014-148호

제천강저 주택건설사업계획 변경승인

『공공주택건설 등에 관한 특별법』 제35조제1항의 규정에 의거 제천강저 국민임대주택단지 내 A-4BL 주택건설사업계획을 변경 승인하였기에 다음과 같이 고시합니다.

2014년 3월 25일

국토교통부장관

1. 사 업 명 : 제천강저 국민임대주택단지 내 A-4BL 공공주택건설사업

2. 사업시행자

가. 시행자의 명칭 및 대표자 성명 : 한국토지주택공사 사장 이 재 영

나. 주 소 : 경기도 성남시 분당구 돌마로 172(정자동 217)

3. 사업개요

구 분	당 초	변 경	비 고
가. 대지위치	충청북도 제천시 영천동, 강제동, 명지동 일원 제천강저 국민임대주택단지 내 A-4BL	좌 동	-
나. 사업면적(m <sup>2</sup> )	12,935.30	좌 동	-
다. 대지면적(m <sup>2</sup> )	12,935.30	좌 동	-
라. 연 면 적(m <sup>2</sup> )	17,992.58	17,325.13	감 667.45
마. 규 모	아파트2개동(국민임대 268세대, 13~15층) 및 부대·복리시설	좌 동	-

4. 사 업 비 : 25,700,691천원(국민주택기금 10,953,480천원)



5. 사업기간 : 2012. 9. ~ 2017. 3.

6. 기 타: 관계 도서는 충청북도 건축문화과, 제천시 지역개발과 및 한국토지주택공사 충북지역본부 (TEL:043-290-3562)에 비치하여 토지 소유자 및 이해관계인 등 일반인에게 보이게 합니다.

### ●국토교통부고시제2014-149호

#### 김포도시철도 건설 사업계획 승인

김포도시철도 건설사업에 대하여 「도시철도법」 제4조의3 및 같은 법 시행령 제4조의3의 규정에 따라 다음과 같이 승인하고, 같은법 제23조에 의거 「국토의 계획 및 이용에 관한 법률」 제30조, 제32조 및 같은 법 시행령 제25조, 「토지이용규제기본법」 제8조 및 같은 법 시행령 제7조에 따라 도시관리계획 결정 및 지형도면을 다음과 같이 고시합니다.

2014년 3월 25일

국토교통부장관

#### 1. 사업시행지의 위치 및 규모

가. 위 치 : 김포 한강신도시~북변·걸포동~사우지역~풍무동~고촌지역~김포공항

나. 규 모 : 23.63Km(도시철도, 정거장 9개소, 차량기지1개소)

#### 2. 사업의 종류 및 명칭

가. 종 류 : 도시철도사업

나. 명 칭 : 김포 도시철도 건설사업

#### 3. 사업시행자의 주소와 성명

가. 주 소 : 경기도 김포시 사우중로 1(사우동), 김포시청

나. 성 명 : 김포시장

#### 4. 사업의 준공예정일 : 2018년 12월

5. 「국토의 계획 및 이용에 관한 법률」 제30조, 제32조 및 같은 법 시행령 제25조의 규정에 의한 도시관리계획 결정 및 「토지이용규제기본법」 제8조 및 같은 법 시행령 제7조에 따른 지형도면 고시 사항 : 별항1

#### 가. 결정취지

김포 도시철도 건설사업 건설구간에 대한 도시관리계획 결정(변경)

나. 도시관리계획 결정(변경) 조서

#### 1) 본선

구분	도면 표시 번호	시설명	시설의 종류	위 치			연장 (m)	면적 (㎡)	최초 결정일	비 고
				기점	종점	주 요 경과지				
신설	1	철도	도시철도 (본선)	경기도 김포시 양촌읍	서울시 강서구 공항동	김포한강신도시	23,524	267,532	-	도로, 철도(정거장), 공원, 주차장, 녹지, 광장, 운동장, 공공공지, 하천, 수도공급, 환경기초 시설과 중복결정

2) 정거장

구분	도면 표시 번호	시설명	시설의 종류	위 치		면적 (㎡)	최 초 결정일	비 고
				기점	종점			
신설	2	철도	도시철도 (101정거장)	경기도 김포시 구래동	경기도 김포시 구래동	4,685	-	도로, 공공공지와 중복결정
신설	3	철도	도시철도 (102정거장)	경기도 김포시 마산동	경기도 김포시 마산동	3,647	-	도로, 공공공지, 공원, 광장, 근린공원과 중복결정
신설	4	철도	도시철도 (103정거장)	경기도 김포시 장기동	경기도 김포시 장기동	4,335	-	도로, 공공공지, 광장, 완충녹지와 중복결정
신설	5	철도	도시철도 (104정거장)	경기도 김포시 운양동	경기도 김포시 운양동	4,045	-	도로, 광장과 중복결정
신설	6	철도	도시철도 (105정거장)	경기도 김포시 북변동	경기도 김포시 북변동	2,945	-	도로, 완충녹지와 중복결정
신설	7	철도	도시철도 (106정거장)	경기도 김포시 북변동	경기도 김포시 사우동	2,937	-	도로, 완충녹지와 중복결정
신설	8	철도	도시철도 (107정거장)	경기도 김포시 사우동	경기도 김포시 사우동	6,071	-	도로, 완충녹지와 중복결정
신설	9	철도	도시철도 (108정거장)	경기도 김포시 고촌읍 신곡리	경기도 김포시 고촌읍 신곡리	3,312	-	도로, 완충녹지, 간선하수관과 중복결정
신설	10	철도	도시철도 (109정거장)	서울특별시 강서구 방화동	서울특별시 강서구 방화동	3,042	-	공항(서울), 도로(공항내), 도시철도(서울), 철도(공항철도) 중복결정

3) 차량기지

구분	도면 표시 번호	시설명	시설의 종류	위 치			연장 (m)	면적 (㎡)	최 초 결정일	비고
				기점	종점	주 요 경과지				
신설	11	철도	도시철도 (차량기지)	경기도 김포시 양촌읍	경기도 김포시 양촌읍	-	110	65,811	-	

다. 도시관리계획 결정도면(S=1:1,000) : 게재 생략

라. 지형도면 : 지형도면 고시도는 토지이용규제정보시스템(<http://luris.moct.go.kr>)에서 열람이 가능하며, 관보 게재생략

6. 수용 또는 사용할 토지 등의 소재지·지번·지목·면적·소유권 및 소유권이외의 권리명세, 토지 등의 소유자와 「공익사업을 위한 토지 등의 취득 및 보상에 관한 법률」 제2조제5호의 관계인 주소·성명 : 별항2

1. 도시관리계획(시설) 결정 조서 및 사유서

철도

○ 본선

구분	도면 표시 번호	시설명	시설의 종류	위 치			연장 (m)	면적 (㎡)	최 초 결정일	비 고
				기점	종점	주 요 경과지				
신설	1	철도	도시철도 (본선)	경기도 김포시 양촌읍	서울시 강서구 공항동	김포한강신도시	23,524	267,532	-	도로, 철도(정거장), 공원, 주차장, 녹지, 광장, 운동장, 공공공지, 하천, 수도공급, 환경기초시설과 중복결정

○ 정거장

구분	도면 표시 번호	시설명	시설의 종류	위 치		면적 (㎡)	최 초 결정일	비 고
				기점	종점			
신설	2	철도	도시철도 (101정거장)	경기도 김포시 구래동	경기도 김포시 구래동	4,685	-	도로, 공공공지와 중복결정
신설	3	철도	도시철도 (102정거장)	경기도 김포시 마산동	경기도 김포시 마산동	3,647	-	도로, 공공공지, 공원, 광장, 근린공원과 중복결정
신설	4	철도	도시철도 (103정거장)	경기도 김포시 장기동	경기도 김포시 장기동	4,335	-	도로, 공공공지, 광장, 완충녹지와 중복결정
신설	5	철도	도시철도 (104정거장)	경기도 김포시 운양동	경기도 김포시 운양동	4,045	-	도로, 광장과 중복결정
신설	6	철도	도시철도 (105정거장)	경기도 김포시 북변동	경기도 김포시 북변동	2,945	-	도로, 완충녹지와 중복결정
신설	7	철도	도시철도 (106정거장)	경기도 김포시 북변동	경기도 김포시 사우동	2,937	-	도로, 완충녹지와 중복결정
신설	8	철도	도시철도 (107정거장)	경기도 김포시 사우동	경기도 김포시 사우동	6,071	-	도로, 완충녹지와 중복결정
신설	9	철도	도시철도 (108정거장)	경기도 김포시 고촌읍 신곡리	경기도 김포시 고촌읍 신곡리	3,312	-	도로, 완충녹지, 간선하수관과 중복결정
신설	10	철도	도시철도 (109정거장)	서울특별시 강서구 방화동	서울특별시 강서구 방화동	3,042	-	공항(서울), 도로(공항 내), 도시철도(서울), 철도(공항철도) 중복결정

○ 차량기지

구분	도면 표시 번호	시설명	시설의 종류	위 치			연장 (m)	면적 (㎡)	최 초 결정일	비 고
				기점	종점	주 요 경과지				
신설	11	철도	도시철도 (차량기지)	경기도 김포시 양촌읍	경기도 김포시 양촌읍	-	110	65,811	-	

□ 도로

구분	규 모				기능	연장 (m)	기점	종점	사용형태	주요 경과지	최 초 결정일	비 고
	등급	류별	번호	폭원 (m)								
신설	소로	1	양촌31	10	국지도로	61	양촌읍 유현리 152-5	양촌읍 유현리 107-2	일반도로			
신설	소로	1	양촌32	11~18	집산도로	200	양촌읍 구래리 288-3	양촌읍 유현리 104-3	일반도로			
신설	소로	2	양촌61	8	국지도로	93	양촌읍 유현리 105-9	양촌읍 유현리 288-1	일반도로			
신설	소로	2	양촌62	8~10	국지도로	840	양촌읍 유현리 162-6	양촌읍 유현리 56-1	일반도로			
신설	소로	2	양촌63	8	국지도로	252	양촌읍 유현리 82	양촌읍 유현리 69-2	일반도로			철도와 중복결정
신설	소로	3	양촌51	7.5	국지도로	40	양촌읍 구래리 863-1	양촌읍 구래리 108-2	일반도로			
신설	소로	3	양촌52	5	국지도로	142	양촌읍 유현리 36-2	양촌읍 유현리 37	일반도로			

○ 경기도 김포시 도시철도 중복 도시계획시설 내역서  
- 도로(72개)

구분	도로의 규모	도로명	도로의 기능	위치 (읍면동)	비 고	
					중복결정위치	
					본선	정거장
1	중로	한강 중로 2-13	국지도로	운양동		104정거장
2	중로	한강 중로 2-15	국지도로	운양동		104정거장
3	중로	한강 중로 1-4	주간선도로	운양동	○	104정거장
4	대로	한강 대로 2-1	주간선도로	구래동	○	
5	중로	한강 중로 1-27	집산도로	구래동	○	

구분	도로의 규모	도로명	도로의 기능	위치 (읍면동)	비 고		
					중복결정위치		비고
					본선	정거장	
6	중로	한강 중로 2-41	국지도로	구래동	○		
7	중로	한강 중로 3-21	국지도로	구래동	○		
8	대로	한강 대로 3-2	주간선도로	마산동	○	102정거장	
9	대로	한강 대로 3-3	보조간선도로	구래동	○		
10	대로	한강 대로 3-6	주간선도로	구래동		101정거장	
11	중로	한강 중로 1-21	집산도로	마산동	○	102정거장	
12	중로	한강 중로 1-24	집산도로	마산동	○		
13	중로	한강 중로 1-30	보조간선도로	구래동	○		
14	중로	한강 중로 1-31	집산도로	구래동	○		
15	중로	한강 중로 3-24	국지도로	구래동	○		
16	소로	한강 소로 3-207	특수도로	구래동		101정거장	
17	소로	한강 소로 3-208	특수도로	구래동		101정거장	
18	소로	한강 소로 3-226	특수도로	마산동	○		
19	소로	한강 소로 3-57	특수도로	구래동		101정거장	
20	소로	한강 소로 3-58	특수도로	구래동		101정거장	
21	소로	한강 소로 3-76	특수도로	마산동	○		
22	대로	한강 대로 2-2	주간선도로	장기동, 마산동	○	102정거장	
23	광로	장기 광로 3-1	주간선도로	장기동	○		
24	광로	한강 광로 3-4	주간선도로	장기동	○		
25	대로	장기 대로 2-1	주간선도로	장기동	○	103정거장	
26	대로	장기 대로 3-1	보조간선도로	장기동	○	103정거장	
27	대로	장기 대로 3-2	주간선도로	장기동	○	103정거장	
28	대로	한강대로 2-11	주간선도로	장기동	○		
29	중로	한강 중로 2-22	국지도로	장기동	○		
30	소로	장기 소로 3-6	특수도로	장기동	○		
31	중로	한강 중로2-23	국지도로	장기동	○		
32	소로	장기 소로1-3	집산도로	장기동	○		
33	중로	한강 중로 1-2	주간선도로	장기동	○		
34	광로	한강 광로 3-6	주간선도로	장기동	○		
35	중로	한강 중로 1-15	집산도로	운양동	○		
36	중로	한강 중로 2-12	국지도로	운양동	○		
37	중로	한강 중로 2-9	국지도로	장기동	○		
38	소로	한강 소로 1-232	국지도로	운양동	○		
39	소로	한강 소로 3-245	특수도로	장기동	○		
40	소로	한강 소로 3-31	특수도로	운양동	○		
41	소로	한강 소로 3-86	특수도로	장기동	○		
42	대로	김포 대로 1-1	주간선도로	북변동	○	105정거장	
43	대로	김포 대로 3-10	주간선도로	걸포동	○		
44	대로	김포 대로 3-6	주간선도로	걸포동	○		
45	중로	김포 중로 1-17	집산도로	북변동		105정거장	
46	중로	김포 중로 3-1	집산도로	북변동	○		
47	소로	김포 소로 1-26	국지도로	걸포동	○		

구분	도로의 규모	도로명	도로의 기능	위치 (읍면동)	비 고		
					중복결정위치		비고
					본선	정거장	
48	소로	김포 소로 2-11	국지도로	걸포동	○		
49	소로	김포 소로 2-2	국지도로	북변동	○		
50	소로	김포 소로 3-1	국지도로	북변동	○		
51	소로	김포 소로 3-101	국지도로	걸포동	○		
52	소로	김포 소로 3-4	국지도로	북변동	○		
53	소로	김포 소로 3-43	국지도로	북변동	○		
54	소로	김포 소로 3-68	특수도로	북변동		105정거장	
55	광로	김포 광로 3-1	주간선도로	사우동	○	106정거장	
56	대로	김포 대로 1-2	보조간선도로	사우동		106정거장	
57	대로	김포 대로 3-4	주간선도로	사우동		106정거장	
58	중로	김포 중로 1-3	집산도로	북변동	○		
59	중로	김포 중로 1-5	집산도로	북변동	○		
60	대로	김포 대로 1-3	보조간선도로	사우동	○	107정거장	
61	중로	고촌 중로 2-3	집산도로	고촌읍	○		
62	소로	김포 소로 2-161	특수도로	풍무동	○	107정거장	
63	대로	고촌 대로 1-1	주간선도로	고촌읍	○		
64	소로	김포 소로 1-1	국지도로	북변동	○		
65	소로	고촌 소로 3-137	국지도로	고촌읍	○		
66	소로	고촌 소로 3-138	국지도로	고촌읍	○		
67	대로	고촌 대로 1-1	주간선도로	고촌읍	○	108정거장	
68	소로	고촌 소로 3-9	특수도로	고촌읍	○	108정거장	
69	대로	고촌 대로 2-1	주간선도로	고촌읍	○		
70	대로	고촌 대로 3-1	주간선도로	고촌읍	○		
71	중로	고촌 중로 1-6	주간선도로	고촌읍	○		
72	소로	고촌 소로 3-14	국지도로	고촌읍	○		

- 노외주차장(1개)

구 분	시설번호	시설명	위치 (읍면동)	비고		
				중복결정위치		비고
				본선	정거장	
1	1	노외주차장	북변동	○		

- 광장(14개)

구 분	시설번호	시설명	위치 (읍면동)	비고		
				중복결정위치		비고
				본선	정거장	
1	66	광장	운양동		104정거장	
2	67	광장	운양동		104정거장	
3	68	광장	운양동		104정거장	
4	69	광장	운양동		104정거장	
5	29	광장	마산동		102정거장	
6	31	광장	마산동		102정거장	
7	32	광장	마산동		102정거장	
8	42	광장	장기동	○		
9	4	광장	장기동		103정거장	
10	75	광장	운양동	○		
11	81	광장	장기동	○		
12	8	광장	고촌읍, 사우동	○		
13	7	광장	고촌읍	○		
14	2	광장	고촌읍	○		

- 공원(3개)

구분	시설번호	시설명	위치 (읍면동)	비고		
				중복결정위치		비고
				본선	정거장	
1	3	주제공원	마산동	○	102정거장	
2	1	주제공원	장기동, 마산동	○		
3	5	주제공원	운양동	○		

- 근린공원(6개)

구분	시설번호	시설명	위치 (읍면동)	비고		
				중복결정위치		비고
				본선	정거장	
1	5	근린공원	마산동	○		
2	6	근린공원	마산동		102정거장	
3	17	근린공원	마산동	○		
4	2	근린공원	장기동	○		
5	10	근린공원	운양동	○		
6	1	근린공원	북변동	○		

- 어린이공원(2개)

구분	시설번호	시설명	위치 (읍면동)	비고		
				중복결정위치		비고
				본선	정거장	
1	7	어린이공원	북변동	○		
2	15	어린이공원	운양동	○		

- 완충녹지(12개)

구분	시설번호	시설명	위치 (읍면동)	비고		
				중복결정위치		비고
				본선	정거장	
1	5	완충녹지	장기동		103정거장	
2	6	완충녹지	장기동		103정거장	
3	7	완충녹지	장기동	○		
4	3	완충녹지	장기동	○		
5	4	완충녹지	장기동	○		
6	32	완충녹지	북변동			
7	1	완충녹지	사우동, 북변동	○	105정거장, 106정거장	
8	4	완충녹지	사우동, 북변동		106정거장	
9	13	완충녹지	사우동	○		
10	40	완충녹지	사우동		107정거장	
11	41	완충녹지	풍무동		107정거장	
12	8	완충녹지	고촌읍		108정거장	

- 공공공지(7개)

구분	시설번호	시설명	위치 (읍면동)	비고		
				중복결정위치		비고
				본선	정거장	
1	6	공공공지	구래동	○	101정거장	
2	13	공공공지	장기동, 마산동	○	102정거장	
3	14	공공공지	장기동	○		
4	1	공공공지	장기동		103정거장	
5	2	공공공지	장기동	○		
6	25	공공공지	장기동, 운양동	○		
7	20	공공공지	장기동, 운양동	○		

- 운동장(1개)

구분	시설번호	시설명	위치 (읍면동)	비고		
				중복결정위치		비고
				본선	정거장	
1	2	운동장	길포동	○		

- 하천(6개)

구분	시설번호	시설명	위치 (읍면동)	비고		
				중복결정위치		비고
				본선	정거장	
1	1	하천	구래동	○		
2	2	하천	고촌읍	○		
3	3	하천	고촌읍	○		
4	4	하천	고촌읍, 풍무동	○		
5	3	하천	고촌읍	○		
6	2	하천	고촌읍	○		

- 수도공급시설(1개)

구분	시설번호	시설명	위치 (읍면동)	비고		
				중복결정위치		비고
				본선	정거장	
1	5	수도공급설비 (송수관로)	고촌읍	○		

- 환경기초시설(4개)

구분	시설번호	시설명	위치 (읍면동)	비고		
				중복결정위치		비고
				본선	정거장	
1	7	간선하수도	고촌읍	○		
2	11	간선하수도	고촌읍	○		
3	10	간선하수도	고촌읍	○	108정거장	
4	6	간선하수도	사우동	○		

○ 서울특별시 김포도시철도 중복 도시계획시설 내역서

- 도로(2개)

구분	도로명	위치 (읍면동)	비고		
			중복결정위치		도각번호
			본선	정거장	
1	광로 2-82	개화동	○	-	
2	대로 1	개화동	○	-	

- 도시철도(3개)

구분	시설명	위치 (읍면동)	비고		
			중복결정위치		비고
			본선	정거장	
1	도시철도(서울 5호선)	방화동	○	-	
2	도시철도(서울 5호선 정거장)	방화동(김포공항 내)	-	109정거장	
3	도시철도(서울 9호선 정거장)	방화동(김포공항 내)	-	109정거장	

- 철도(1개)

구분	시설명	위치 (읍면동)	비고		
			중복결정위치		비고
			본선	정거장	
1	철도(공항철도 정거장)	방화동(김포공항 내)	-	109정거장	

- 공항(1개)

구분	시설명	위치 (읍면동)	비고		
			중복결정위치		비고
			본선	정거장	
1	김포공항	방화동	○	109정거장	

- 광장(1개)

구분	시설명	위치 (읍면동)	비고		
			중복결정위치		비고
			본선	정거장	
1	주요시설광장(교통광장)	개화동	○	-	

- 환경기초시설(1개)

구분	시설명	위치 (읍면동)	비고		
			중복결정위치		비고
			본선	정거장	
1	하수도	방화동	○	-	

철도(도시철도) 결정 사유서

도면표시 번호	시설명	변경내용	변경사유
1	철도 (본선)	· 신설 L = 23,524m	· 김포도시철도 건설
2	철도 (101정거장)	· 신설 A = 4,685㎡	· 김포도시철도 건설에 따른 정거장 설치
3	철도 (102정거장)	· 신설 A = 3,647㎡	· 김포도시철도 건설에 따른 정거장 설치
4	철도 (103정거장)	· 신설 A = 4,335㎡	· 김포도시철도 건설에 따른 정거장 설치
5	철도 (104정거장)	· 신설 A = 4,045㎡	· 김포도시철도 건설에 따른 정거장 설치
6	철도 (105정거장)	· 신설 A = 2,945㎡	· 김포도시철도 건설에 따른 정거장 설치
7	철도 (106정거장)	· 신설 A = 2,937㎡	· 김포도시철도 건설에 따른 정거장 설치
8	철도 (107정거장)	· 신설 A = 6,071㎡	· 김포도시철도 건설에 따른 정거장 설치
9	철도 (108정거장)	· 신설 A = 3,312㎡	· 김포도시철도 건설에 따른 정거장 설치
10	철도 (109정거장)	· 신설 A = 3,042㎡	· 김포도시철도 건설에 따른 정거장 설치
11	철도 (차량기지)	· 신설 A = 65,811㎡ · 신설 L = 110m(철도연장)	· 김포도시철도 건설에 따른 차량기지 설치



□ 도로 결정 사유서

변경전 도로명	변경후 도로명	변경내용	변경사유
-	양촌 소로 1-31호선	신설 (L = 61m)	·김포도시철도 차량기지 건설에 따른 진출입구 신설
-	양촌 소로 1-32호선	신설 (L = 200m)	·김포도시철도 차량기지 건설에 따른 진출입구 신설
-	양촌 소로 2-61호선	신설 (L = 93m)	·김포도시철도 차량기지 건설에 따른 진출입구 신설
-	양촌 소로 2-62호선	신설 (L = 840m)	·김포도시철도 차량기지 건설에 따른 진출입구 신설
-	양촌 소로 2-63호선	신설 (L = 252m)	·김포도시철도 차량기지 건설에 따른 진출입구 신설
-	양촌 소로 3-51호선	신설 (L = 40m)	·김포도시철도 차량기지 건설에 따른 진출입구 신설
-	양촌 소로 3-52호선	신설 (L = 142m)	·김포도시철도 차량기지 건설에 따른 진출입구 신설

2. 입체적 도시·군계획시설 결정 조서

○ 입체적도시계획시설 철도(도시철도) 결정조서

구분	도면 표시 번호	시설명	위 치	구 분 (길이m, 폭m, 높이m)	기정 (㎡)	변경 (㎡)	변경후 (㎡)	최초 결정일	비고
신설	1-1	철도	김포시 마산동 476 ~ 545번지 일원	·길이 : 410m ·폭 : 5~13m ·높이 : 165~193m 사이	-	841	841	-	본선
신설	1-2	철도	김포시 마산동 562, 563번지	·길이 : 7m ·폭 : 3 ·높이 : 165~193m 사이	-	10	10	-	본선
신설	1-3	철도	김포시 장기동 1642번지	·길이 : 20m ·폭 : 12m ·높이 : 169~87m 사이	-	163	163	-	본선
신설	1-4	철도	김포시 운양동 150, 151-5, 152-8번지	·길이 : 35m ·폭 : 12m ·높이 : 163~183 사이	-	356	356	-	본선
신설	1-5	철도	김포시 걸포동 34 ~ 33-19번지	·길이 : 283m ·폭 : 10~88m ·높이 : 163~183m 사이	-	3,144	3,144	-	본선
신설	1-6	철도	김포시 걸포동 158-1~335-3 번지	·길이 : 720m ·폭 : 10~20m ·높이 : 162~185m 사이	-	7,967	7,967	-	본선
신설	1-7	철도	김포시 북변동 261-4~277-6 번지	·길이 : 300m ·폭 : 10~20m ·높이 : 158~181m 사이	-	3,137	3,137	-	본선
신설	1-8	철도	김포시 북변동 271-12번지	·길이 : 14m ·폭 : 3m ·높이 : 156~176m 사이	-	21	21	-	본선
신설	1-9	철도	김포시 사우동 572-6, 572-7번지	·길이 : 65m ·폭 : 2m ·높이 : 159~180m 사이	-	109	109	-	본선
신설	1-10	철도	김포시 고촌읍 신곡리737-6~신곡 리626-6 번지 일원	·길이 : 325m ·폭 : 10~38m ·높이 : 136~164m 사이	-	3,213	3,213	-	본선
신설	1-11	철도	김포시 고촌읍 신곡리 627-2번지	·길이 : 13m ·폭 : 11 m ·높이 : 135~155m 사이	-	111	111	-	본선
신설	1-12	철도	김포시 고촌읍 전호리 513-10 ~ 454-2번지 일원	·길이 : 1,160m ·폭 : 11m ·높이 : 120~149m 사이	-	11,804	11,804	-	본선

구분	도면 표시 번호	시설명	위 치	구 분 (길이m, 폭m, 높이m)	기정 (㎡)	변경 (㎡)	변경후 (㎡)	최초 결정일	비고
신설	1-13	철도	김포시 고촌읍 전호리 455-6 ~ 458-1 번지일원	· 길이 : 53m · 폭 : 11m · 높이 : 121~141m 사이	-	623	623	-	본선
신설	1-14	철도	김포시 고촌읍 전호리 381-9 번지	· 길이 : 11m · 폭 : 8m · 높이 : 123~143m 사이	-	12	12	-	본선
신설	1-15	철도	서울특별시 강서구 개화동 433-3~398-8 번지 일원	· 길이 : 250m · 폭 : 10~12m · 높이 : 121~145m 사이	-	2,469	2,469	-	본선

○ 입체적도시계획시설 철도(도시철도) 결정 사유서

도면 표시 번호	시 설 명	변 경 내 용	변 경 사 유
1-1	철도	· 길이 : 410m · 폭 : 5~13m · 높이 : 165~193m 사이	·토지이용의 효율적인 이용을 위하여 지하구간을 입체시설로 결정
1-2	철도	· 길이 : 7m · 폭 : 3 · 높이 : 165~193m 사이	·토지이용의 효율적인 이용을 위하여 지하구간을 입체시설로 결정
1-3	철도	· 길이 : 20m · 폭 : 12m · 높이 : 169~87m 사이	·토지이용의 효율적인 이용을 위하여 지하구간을 입체시설로 결정
1-4	철도	· 길이 : 35m · 폭 : 12m · 높이 : 163~183 사이	·토지이용의 효율적인 이용을 위하여 지하구간을 입체시설로 결정
1-5	철도	· 길이 : 283m · 폭 : 10~88m · 높이 : 163~183m 사이	·토지이용의 효율적인 이용을 위하여 지하구간을 입체시설로 결정
1-6	철도	· 길이 : 720m · 폭 : 10~20m · 높이 : 162~185m 사이	·토지이용의 효율적인 이용을 위하여 지하구간을 입체시설로 결정
1-7	철도	· 길이 : 300m · 폭 : 10~20m · 높이 : 158~181m 사이	·토지이용의 효율적인 이용을 위하여 지하구간을 입체시설로 결정
1-8	철도	· 길이 : 14m · 폭 : 3m · 높이 : 156~176m 사이	·토지이용의 효율적인 이용을 위하여 지하구간을 입체시설로 결정
1-9	철도	· 길이 : 65m · 폭 : 2m · 높이 : 159~180m 사이	·토지이용의 효율적인 이용을 위하여 지하구간을 입체시설로 결정
1-10	철도	· 길이 : 325m · 폭 : 10~38m · 높이 : 136~164m 사이	·토지이용의 효율적인 이용을 위하여 지하구간을 입체시설로 결정
1-11	철도	· 길이 : 13m · 폭 : 11 m · 높이 : 135~155m 사이	·토지이용의 효율적인 이용을 위하여 지하구간을 입체시설로 결정
1-12	철도	· 길이 : 1,160m · 폭 : 11m · 높이 : 120~149m 사이	·토지이용의 효율적인 이용을 위하여 지하구간을 입체시설로 결정
1-13	철도	· 길이 : 53m · 폭 : 11m · 높이 : 121~141m 사이	·토지이용의 효율적인 이용을 위하여 지하구간을 입체시설로 결정
1-14	철도	· 길이 : 11m · 폭 : 8m · 높이 : 123~143m 사이	·토지이용의 효율적인 이용을 위하여 지하구간을 입체시설로 결정
1-15	철도	· 길이 : 250m · 폭 : 10~12m · 높이 : 121~145m 사이	·토지이용의 효율적인 이용을 위하여 지하구간을 입체시설로 결정

편입용지 세목조서

번호	소재지	지번	지목	면 적			소 유 자		소유권 이외의 권리			구분지상권	비고
				원면적	편 입 면 적		주소	성명	종류	주소	성명	평균해수면(+100)기준 ()m~()m까지	
					수용	사용							
총 계		1,181	필지	2,363,492.5	90,974.8	293,849.7							
김포시 합계		1,026	필지	1,683,111.9	90,974.8	257,599.5							
1	김포시 구래동	미번지				764.5							개착구간
2	김포시 구래동	미번지				244.4							개착구간
3	김포시 구래동	미번지				1,206.8							개착구간
4	김포시 구래동	미번지				353.6							개착구간
5	김포시 구래동	미번지				473.2							개착구간
6	김포시 구래동	미번지				166.4							개착구간
7	김포시 구래동	미번지				1,528.8							개착구간
8	김포시 구래동	미번지				135.2							개착구간
9	김포시 구래동	미번지				894.2							개착구간
10	김포시 구래동	미번지				744.5							개착구간
11	김포시 구래동	미번지				439.0							개착구간
12	김포시 구래동	미번지				584.7							개착구간
13	김포시 구래동	미번지				249.6							개착구간
14	김포시 구래동	미번지				467.7							개착구간
15	김포시 구래동	미번지				547.1							개착구간
16	김포시 구래동	미번지				343.9							개착구간
17	김포시 구래동	미번지				187.8							개착구간
18	김포시 구래동	미번지				368.5							개착구간
19	김포시 구래동	미번지				753.8							정거장
20	김포시 구래동	미번지				266.9							개착구간
21	김포시 구래동	미번지				1,081.3							정거장

번호	소재지	지번	지목	면적		소유자		소유권 이외의 권리			구분지상권	비고
				원면적	편입면적						평균해수면(+100)기준 ()m~()m까지	
					수용	사용	주소	성명	종류	주소		
22	김포시 구래동	미번지			5.1							정거장
23	김포시 구래동	미번지			139.0							정거장
24	김포시 구래동	미번지			136.8							정거장
25	김포시 구래동	미번지			1,267.7							정거장
26	김포시 구래동	미번지			137.9							정거장
27	김포시 구래동	미번지			136.7							정거장
28	김포시 구래동	미번지			962.4							환기구
29	김포시 구래동	미번지			614.9							환기구
30	김포시 구래동	미번지			5.8							정거장
31	김포시 구래동	미번지			1,443.4							정거장
32	김포시 구래동	미번지			307.9						해수면(+100m)112.48m부터92.26m 사이의공간 20.22m	본선
33	김포시 구래동	미번지			479.6						해수면(+100m)111.62m부터86.98m 사이의공간 24.64m	본선
34	김포시 구래동	미번지			437.3						해수면(+100m)111.62m부터85.30m 사이의공간 26.32m	본선
35	김포시 구래동	미번지			1,001.6						해수면(+100m)111.62m부터85.11m 사이의공간 26.51m	본선
36	김포시 구래동	미번지			7.8						해수면(+100m)105.72m부터84.73m 사이의공간 20.99m	본선
37	김포시 구래동	미번지			158.1						해수면(+100m)105.49m부터84.24m 사이의공간 21.25m	본선
38	김포시 구래동	미번지			349.4						해수면(+100m)105.00m부터83.10m 사이의공간 21.90m	본선
39	김포시 구래동	미번지			571.9						해수면(+100m)103.86m부터81.20m 사이의공간 22.66m	본선
40	김포시 구래동	미번지			43.6						해수면(+100m)102.26m부터81.12m 사이의공간 21.14m	본선
41	김포시 마산동	미번지			15.8						해수면(+100m)102.00m부터80.97m 사이의공간 21.03m	본선
42	김포시 마산동	미번지			1,223.7						해수면(+100m)101.95m부터79.54m 사이의공간 22.41m	본선
43	김포시 마산동	미번지			424.3						해수면(+100m)98.9m부터79.42m 사이의공간 19.48m	본선
44	김포시 마산동	미번지			23.2						해수면(+100m)98.79m부터79.40m 사이의공간 19.39m	본선

번호	소재지	지번	지목	면적		소유자		소유권 이외의 권리			구분지상권	비고	
				원면적	편입면적						평균해수면(+100)기준 ()m~()m까지		
					수용	사용	주소	성명	종류	주소			성명
45	김포시 마산동	미번지				1,088.6						해수면(+100m)98.79m부터79.08m 사이의공간 19.71m	본선
46	김포시 마산동	미번지				363.2						해수면(+100m)98.44m부터78.18m 사이의공간 20.26m	본선
47	김포시 마산동	미번지				2,548.0						해수면(+100m)98.60m부터78.18m 사이의공간 20.42m	본선
48	김포시 마산동	미번지				895.5						해수면(+100m)98.79m부터78.17m 사이의공간 20.62m	본선
49	김포시 마산동	미번지				274.3						해수면(+100m)97.54m부터78.12m 사이의공간 19.42m	본선
50	김포시 마산동	미번지				11,074.7						해수면(+100m)111.27m부터73.88m 사이의공간 37.39m	정거장터널 혼용구간
51	김포시 마산동	미번지				129.0							환기구
52	김포시 마산동	미번지				101.5							환기구
53	김포시 마산동	미번지				150.1							환기구
54	김포시 마산동	미번지				85.3							정거장
55	김포시 마산동	미번지				360.3							정거장
56	김포시 마산동	미번지				49.8							정거장
57	김포시 마산동	미번지				1,149.5						해수면(+100m)92.77m부터70.57m 사이의공간 22.20m	본선
58	김포시 마산동	미번지				391.0						해수면(+100m)89.80m부터69.53m 사이의공간 20.27m	본선
59	김포시 마산동	미번지				3,952.8						해수면(+100m)108.49m부터78.12m 사이의공간 30.37m	본선
60	김포시 마산동	미번지				16.5						해수면(+100m)108.56m부터88.86m 사이의공간 19.70m	본선
61	김포시 마산동	미번지				59.1						해수면(+100m)108.96m부터88.95m 사이의공간 20.01m	본선
62	김포시 마산동	미번지				215.6						해수면(+100m)109.65m부터89.05m 사이의공간 20.60m	본선
63	김포시 마산동	미번지				1,788.3						해수면(+100m)86.77m부터65.33m 사이의공간 21.44m	본선
64	김포시 마산동	미번지				4,539.8						해수면(+100m)88.66m부터65.51m 사이의공간 21.44m	본선
65	김포시 마산동	미번지				905.9						해수면(+100m)85.41m부터65.50m 사이의공간 19.91m	본선
66	김포시 마산동	미번지				1,385.7						해수면(+100m)85.41m부터65.51m 사이의공간 19.90m	본선
67	김포시 장기동	1633	공	810.7		57.4		김포시				해수면(+100m)85.46m부터66.28m 사이의공간 19.18m	본선

번호	소재지	지번	지목	면적		소유자		소유권 이외의 권리			구분지상권	비고	
				원면적	편입면적						평균해수면(+100)기준 ()m~()m까지		
					수용	사용	주소	성명	종류	주소	성명		
68	김포시 장기동	1823	도	1,747.8		79.4		김포시				해수면(+100m)85.55m부터66.31m 사이의공간 19.24m	본선
69	김포시 장기동	1765	공	1,304.0		13.4		김포시				해수면(+100m)85.57m부터66.34m 사이의공간 19.23m	본선
70	김포시 장기동	1822	도	31,098.0		2,255.7		김포시				해수면(+100m)86.03m부터66.41m 사이의공간 19.62m	본선
71	김포시 양촌읍 구래리	105-4	도	79.0		32.1		김포시					도로
72	김포시 양촌읍 구래리	105-5	도	26.0		11.7		김포시					도로
73	김포시 양촌읍 구래리	106-1	장	1,447.0	90.2		김포시 양촌읍 구래리 143	분홍균					도로
74	김포시 양촌읍 구래리	106-3	도	163.0		131.7		김포시					도로
75	김포시 양촌읍 구래리	108-2	구	2,205.0		174.6	의왕시 포일동 487	한국농어촌공사					도로
76	김포시 양촌읍 구래리	288-1	임	24,754.0	455.2		서울특별시 용산구 서계동 261-8	이경임					도로
77	김포시 양촌읍 구래리	288-2	도	7.0		4.3		김포시					도로
78	김포시 양촌읍 구래리	288-3	도	694.0		546.0		김포시					도로
79	김포시 양촌읍 구래리	288-5	임	340.0		83.1		김포시					도로
80	김포시 양촌읍 구래리	288-6	도	286.0		258.5		김포시					도로
81	김포시 양촌읍 구래리	334-11	도	754.0		5.6		국(농수산부)					도로
82	김포시 양촌읍 구래리	863-1	도	8,673.0		571.1		국(건설교통부)					본선, 도로
83	김포시 양촌읍 유현리	35	답	2,172.0	1,767.1		구래리 359	이병걸					차량기지
84	김포시 양촌읍 유현리	37	답	4,573.0	1,339.7		부천시 오정구 내동 31	이충기					도로

번호	소재지	지번	지목	면적		소유자		소유권 이외의 권리			구분지상권	비고	
				원면적	편입면적		주소	성명	종류	주소	성명		평균해수면(+100)기준 ()m~()m까지
					수용	사용							
85	김포시 양촌읍 유현리	49	답	3,898.0	3,072.2		북변동 245	조철혁				차량기지, 도로	
86	김포시 양촌읍 유현리	50	답	3,669.0	3,618.1		구래리 357	이희중 외 2인				차량기지	
87	김포시 양촌읍 유현리	51	답	2,222.0	2,100.9		유현삭시로 308-22	이병걸				차량기지	
88	김포시 양촌읍 유현리	53	전	1,775.0	1,508.0		승가로 103, 203호 (풍무동)	송은미				차량기지	
89	김포시 양촌읍 유현리	54	전	4,853.0	4,846.3		유현리 363	심규섭				차량기지	
90	김포시 양촌읍 유현리	57	답	1,344.0	783.9		고양시 덕양구 대장동 299-6	방완섭				차량기지, 도로	
91	김포시 양촌읍 유현리	70	임	4,496.0	2,159.1		유현리 363	심규섭				본선, 도로	
92	김포시 양촌읍 유현리	81	임	5,236.0	979.3		서울 종로구 충신동 27- 66	김우호				본선, 도로	
93	김포시 양촌읍 유현리	82	전	2,651.0	2,213.1		유현리 551	김기영				차량기지, 본선, 도로	
94	김포시 양촌읍 유현리	83	전	1,656.0	132.4		김초시 양촌읍 유현리 83	최정순				차량기지	
95	김포시 양촌읍 유현리	154	도	448.0		100.1		국(농수산부)				도로	
96	김포시 양촌읍 유현리	155	도	294.0		93.0		국(농수산부)				도로	
97	김포시 양촌읍 유현리	251	도	1,673.0		1,182.3		국(농수산부)				도로	
98	김포시 양촌읍 유현리	252	구	768.0		155.6		국(농수산부)				도로	
99	김포시 양촌읍 유현리	267	구	329.0		43.9		국(농수산부)				도로	
100	김포시 양촌읍 유현리	273	구	817.0		128.2		국(농수산부)				도로	
101	김포시 양촌읍 유현리	274	도	1,050.0		789.5		국(농수산부)				차량기지, 도로	

번호	소재지	지번	지목	면적		소유자		소유권 이외의 권리			구분지상권	비고
				원면적	편입면적						평균해수면(+100)기준 ()m~()m까지	
					수용	사용	주소	성명	종류	주소		
102	김포시 양촌읍 유현리	276	구	543.0		198.2		국(농수산부)				차량기지, 도로
103	김포시 양촌읍 유현리	277	도	1,474.0		497.7		국(농수산부)				차량기지, 도로
104	김포시 양촌읍 유현리	288	답	3,566.0	2,196.1		고음달로192번길 68	심은진				차량기지, 도로
105	김포시 양촌읍 유현리	290	답	4,159.0	4,145.9		서울특별시 강남구 도곡동 540 도곡삼호아파트 2동 806호	심옥자				차량기지, 도로
106	김포시 양촌읍 유현리	291	답	2,181.0	2,170.2		대곶면 송마리 423	심종섭				차량기지
107	김포시 양촌읍 유현리	292	전	1,000.0	780.7		북변동 812 풍년마을 228동 601호	심우찬				차량기지
108	김포시 양촌읍 유현리	293	구	1,045.0		854.7		국(농수산부)				차량기지, 도로
109	김포시 양촌읍 유현리	103-2	도	76.0		24.1		김포시				도로
110	김포시 양촌읍 유현리	104-3	도	106.0		66.5		김포시				도로
111	김포시 양촌읍 유현리	105-1	구	1,223.0		107.2	의왕시 포일동 487	한국농어촌공사				도로
112	김포시 양촌읍 유현리	105-11	도	7.0	6.7		구래리 296	이평수				도로
113	김포시 양촌읍 유현리	105-12	도	26.0		15.7		김포시				도로
114	김포시 양촌읍 유현리	105-18	도	4.0		3.7		김포시				도로
115	김포시 양촌읍 유현리	105-19	도	74.0	51.6		구래리 296	이평수				도로
116	김포시 양촌읍 유현리	105-2	대	897.0	77.3		고촌읍 신곡리 141-1	강광모				도로
117	김포시 양촌읍 유현리	105-4	구	218.0		42.1	의왕시 포일동 487	한국농어촌공사				도로
118	김포시 양촌읍 유현리	105-7	도	13.0		13.0		김포시				도로



번호	소재지	지번	지목	면적			소유자		소유권 이외의 권리			구분지상권	비고
				원면적	편입면적		주소	성명	종류	주소	성명	평균해수면(+100)기준 ()m~()m까지	
					수용	사용							
119	김포시 양촌읍 유현리	105-9	전	53.0	41.0		고촌읍 신곡리 141-1	강광모					도로
120	김포시 양촌읍 유현리	106-10	구	218.0		233.4	의왕시 포일동 487	한국농어촌공사					도로
121	김포시 양촌읍 유현리	106-12	전	803.0	175.6		고촌읍 신곡리 141-1	강광모					
122	김포시 양촌읍 유현리	106-2	전	10.0		10.0		김포시					
123	김포시 양촌읍 유현리	106-3	도	131.0		14.3		김포시					
124	김포시 양촌읍 유현리	106-8	도	36.0		36.0		김포시					
125	김포시 양촌읍 유현리	106-9	도	3.0		3.0		김포시					
126	김포시 양촌읍 유현리	107-2	도	96.0		45.1		국(건설교통부)					
127	김포시 양촌읍 유현리	1-1	전	3,339.0	972.4		구래리 168	김경화					
128	김포시 양촌읍 유현리	152-5	전	1,863.0	468.4		운양동 1146-2	김진숙					
129	김포시 양촌읍 유현리	162-11	도	173.0		100.1		김포시					
130	김포시 양촌읍 유현리	162-12	도	59.0		59.0		김포시					
131	김포시 양촌읍 유현리	162-13	도	100.0		100.0		김포시					
132	김포시 양촌읍 유현리	162-14	도	29.0		28.5		김포시					
133	김포시 양촌읍 유현리	162-4	답	3,176.0	5.5		대곶면 대능리 92-1	이강년					
134	김포시 양촌읍 유현리	162-5	전	1,221.0	10.8		고촌면 신곡리 539-1 길훈아파트 101-302	김성훈					
135	김포시 양촌읍 유현리	162-6	전	2,000.0	859.3		고촌면 신곡리 539-1 길훈아파트 101-302	김성훈					

번호	소재지	지번	지목	면 적			소 유 자		소유권 이외의 권리			구분지상권	비고
				원면적	편 입 면 적		주소	성명	종류	주소	성명	평균해수면(+100)기준 ()m~()m까지	
					수용	사용							
136	김포시 양촌읍 유현리	162-7	전	453.0	444.3		고촌면 신곡리 539-1 김훈아파트 101-302	김성훈					
137	김포시 양촌읍 유현리	2-2	대	560.0	101.2		안산시 상록구 성포동 585-1 신우연립 3동 204호	김춘화					
138	김포시 양촌읍 유현리	266-8	답	1,822.0	1,074.0		안산시 상록구 사동 1553 숲속마을아파트 102동 1201호	박석원					
139	김포시 양촌읍 유현리	272-8	전	2,041.0	943.4		양촌면 구래리 352	이병성					
140	김포시 양촌읍 유현리	272-9	전	2,393.0	1,108.9		양촌면 구래리 352	이병성					
141	김포시 양촌읍 유현리	275-6	답	6,220.0	5,048.5		서울 서대문구 북가좌동 295-7	심재갑					차량기지, 도로
142	김포시 양촌읍 유현리	283-3	답	3,404.0		91.0	구래리 355	국(농수산부)					도로
143	김포시 양촌읍 유현리	283-4	답	5,159.0	154.0		김포시 양촌읍 유현리 376	권이천 외 1인					도로
144	김포시 양촌읍 유현리	283-5	답	4,334.0	469.5		양촌면 유현리 367	심요백					도로
145	김포시 양촌읍 유현리	292-1	답	1,000.0	988.1		전북 전주시 덕진구 인후동1가 858-2 아중현대아파트 116동 902호	오명숙					차량기지
146	김포시 양촌읍 유현리	292-2	답	298.0	298.0		안양시 동안구 평촌동 896-6 초원아파트 702동 1301호	김옥경					차량기지
147	김포시 양촌읍 유현리	36-1	답	3,706.0	2,746.8		양촌면 구래리 276	심순옥					차량기지
148	김포시 양촌읍 유현리	36-2	답	3,147.0	2,050.5		인천광역시 서구 당하동 529	이정구 외 1인					차량기지, 도로
149	김포시 양촌읍 유현리	36-3	구	108.0		27.4	의왕시 포일동 487	한국농어촌공사					도로
150	김포시 양촌읍 유현리	48-1	전	245.0	241.9		유현리 363	심규섭					차량기지
151	김포시 양촌읍 유현리	48-11	전	1,441.0	1,091.3		인천광역시 서구 당하동 당하지구 46블록 2롯데 대우푸르지오 301동 1304호	한만수					차량기지

번호	소재지	지번	지목	면적		소유자		소유권 이외의 권리			구분지상권	비고
				원면적	편입면적						평균해수면(+100)기준 ()m~()m까지	
					수용	사용	주소	성명	종류	주소		
152	김포시 양촌읍 유현리	48-14	전	333.0	333.0		김포시 양촌읍 구래리 464-1	이종수				차량기지
153	김포시 양촌읍 유현리	48-2	전	1,666.0	1,662.4		유현리 363	심규섭				차량기지
154	김포시 양촌읍 유현리	48-4	대	651.0	621.7		김포시 양촌읍 구래리 464-1	이종수				차량기지
155	김포시 양촌읍 유현리	48-5	답	4,007.0	2,607.8		서울특별시 영등포구 버드나루로 103, 311동 1701호 (당산동, 강변래미안아파트)	김정자 외 3인				차량기지
156	김포시 양촌읍 유현리	52-1	답	743.0	743.0		고양시 덕양구 대장동 261-3	정이레				차량기지
157	김포시 양촌읍 유현리	52-2	답	545.0	545.0		구래리 698	박정희				차량기지
158	김포시 양촌읍 유현리	53-1	답	1,033.0	1,027.2		고양시 덕양구 대장동 261-3	정이레				차량기지
159	김포시 양촌읍 유현리	53-2	답	1,230.0	1,228.6		구래리 698	박정희				차량기지
160	김포시 양촌읍 유현리	534-11	도	116.0		81.5		국(건설교통부)				차량기지
161	김포시 양촌읍 유현리	534-6	도	7,450.0		2,548.3		국(건설교통부)				차량기지, 본선, 도로
162	김포시 양촌읍 유현리	534-8	도	866.0		443.8		국(건설교통부)				차량기지, 도로
163	김포시 양촌읍 유현리	55-1	답	1,193.0	1,193.0		서울특별시 금천구 가산동 770 두산위브아파트 103동 301호	이영희				차량기지
164	김포시 양촌읍 유현리	55-2	답	952.0	952.0		서울특별시 금천구 가산동 770 두산위브아파트 103동 301호	이영희				차량기지, 도로
165	김포시 양촌읍 유현리	56-1	답	1,366.0	1,082.6		고양시 덕양구 대장동 299-6	방완섭				차량기지, 도로
166	김포시 양촌읍 유현리	56-2	답	20.0	7.9		검단면 마전리 545	조용규				차량기지, 도로
167	김포시 양촌읍 유현리	58-10	전	2,307.0	2,274.3		김포시 양촌읍 유현리 465	심세택				차량기지, 도로

번호	소재지	지번	지목	면적		소유자		소유권 이외의 권리			구분지상권	비고
				원면적	편입면적						평균해수면(+100)기준 ()m~()m까지	
					수용	사용	주소	성명	종류	주소		
168	김포시 양촌읍 유현리	58-3	구	165.0		126.9	의왕시 포일동 487	한국농어촌공사				차량기지
169	김포시 양촌읍 유현리	58-6	답	5,342.0	5,310.2		대곶면 대곶로331번길 246	심의섭				차량기지
170	김포시 양촌읍 유현리	58-7	답	1,190.0	1,147.5		대곶면 대곶로331번길 246	심의섭				차량기지
171	김포시 양촌읍 유현리	58-8	답	3,795.0	3,663.2		유현리 377	청송심씨진사공파종중				차량기지, 도로
172	김포시 양촌읍 유현리	58-9	전	2,886.0	2,886.0		구래리 355	이범수				차량기지
173	김포시 양촌읍 유현리	59-1	답	1,401.0	1,001.0		홍신리 240-3	강도영				차량기지, 도로
174	김포시 양촌읍 유현리	59-2	답	3,357.0	2,701.9		인천광역시 남구 도화동 24-124	민병창				차량기지, 도로
175	김포시 양촌읍 유현리	63-3	구	26.0		26.0	의왕시 포일동 487	한국농어촌공사				차량기지
176	김포시 양촌읍 유현리	64-1	답	400.0	7.2		안산시 상록구 성포동 588 주공아파트 401동 508호	임나영				차량기지
177	김포시 양촌읍 유현리	65-1	대	380.0	1.0		부천시 오정구 삼정동 305-30	함명철				도로
178	김포시 양촌읍 유현리	65-2	구	99.0		40.0	의왕시 포일동 487	한국농어촌공사				차량기지
179	김포시 양촌읍 유현리	69-1	대	4,903.0	699.1		구래리 352	이희원				본선, 도로
180	김포시 양촌읍 유현리	69-2	창	1,664.0	482.6		양촌면 구래리 352	이희원				본선, 도로
181	김포시 양촌읍 유현리	69-3	창	513.0	3.3		구래리 352	이희원				본선
182	김포시 양촌읍 유현리	77-2	잡	649.0	96.2		서울특별시 마포구 도화동 550 마포삼성아파트 102동 402호	박지영				도로
183	김포시 양촌읍 유현리	79-3	구	82.0		66.2	의왕시 포일동 487	한국농어촌공사				도로
184	김포시 양촌읍 유현리	84-1	답	17.0		15.5	의왕시 포일동 487	한국농어촌공사				차량기지

번호	소재지	지번	지목	면적		소유자		소유권 이외의 권리			구분지상권 평균해수면(+100)기준 ()m~()m까지	비고
				원면적	편입면적							
					수용	사용	주소	성명	종류	주소	성명	
185	김포시 양촌읍 유현리	84-4	구	43.0		43.0	의왕시 포일동 487	한국농어촌공사				차량기지
186	김포시 양촌읍 유현리	85-4	답	60.0	47.7		서울 서대문구 북가좌동 295-7	심재갑				차량기지
187	김포시 양촌읍 유현리	98-5	구	254.0		192.0	의왕시 포일동 487	한국농어촌공사				도로
188	김포시 양촌읍 유현리	99-3	도	7.0		7.0		김포시				도로
189	김포시 양촌읍 유현리	99-4	도	50.0		49.7		김포시				도로
190	김포시 양촌읍 구래리	산193	임	2,138.0	630.8		대곶면 대능리 463	안동김씨안림사공파소종중				본선
191	경기도 김포시 운양동	341-1	전	1,775.0		188.5	성남시 분당구 정자동 217	한국토지공사			해수면(+100) 70.8~89.6사이18.80m	터널
192	경기도 김포시 운양동	342	전	486.0		332.4	성남시 분당구 정자동 217	한국토지공사			해수면(+100) 70.8~89.6사이18.80m	터널
193	경기도 김포시 운양동	343-1	전	1,018.0		2.3	성남시 분당구 정자동 217	한국토지공사			해수면(+100) 70.41~89.21사이18.80m	터널
194	경기도 김포시 운양동	345-14	답	202.0		88.1	성남시 분당구 정자동 217	한국토지공사			해수면(+100) 70.18~88.98사이18.80m	터널
195	경기도 김포시 운양동	345-15	대	641.0		263.4	성남시 분당구 정자동 217	한국토지공사			해수면(+100) 70.8~89.6사이18.80m	터널
196	경기도 김포시 운양동	345-22	전	618.0		119.7	성남시 분당구 정자동 217	한국토지공사			해수면(+100) 70.18~88.98사이18.80m	터널
197	경기도 김포시 운양동	345-23	제	89.0		0.3	성남시 분당구 정자동 217	한국토지공사			해수면(+100) 70.8~89.6사이18.80m	터널
198	경기도 김포시 운양동	345-26	대	287.0		130.6	성남시 분당구 정자동 217	한국토지공사			해수면(+100) 70.44~89.24사이18.80m	터널
199	경기도 김포시 운양동	345-28	답	318.0		128.2	성남시 분당구 정자동 217	한국토지공사			해수면(+100) 70.68~89.48사이18.80m	터널
200	경기도 김포시 운양동	395-3	장	936.0		83.8	성남시 분당구 정자동 217	한국토지공사			해수면(+100) 77.58~96.38사이18.80m	터널
201	경기도 김포시 운양동	395-5	장	1,485.0		208.5	성남시 분당구 정자동 217	한국토지공사			해수면(+100) 76.14~94.94사이18.80m	터널

번호	소재지	지번	지목	면적		소유자		소유권 이외의 권리			구분지상권	비고	
				원면적	편입면적						평균해수면(+100)기준 ()m~()m까지		
					수용	사용	주소	성명	종류	주소	성명		
202	경기도 김포시 운양동	395-7	도	122.0		55.4	성남시 분당구 정자동 217	한국토지공사				해수면(+100) 77.1~95.9사이18.80m	터널
203	경기도 김포시 운양동	395-8	장	1,264.0		334.3	성남시 분당구 정자동 217	한국토지공사				해수면(+100) 76.62~95.42사이18.80m	터널
204	경기도 김포시 운양동	396	답	2,129.0		255.6	성남시 분당구 정자동 217	한국토지공사				해수면(+100) 75.66~94.46사이18.80m	터널
205	경기도 김포시 운양동	397	답	1,319.0		108.9	성남시 분당구 정자동 217	한국토지공사				해수면(+100) 76.14~94.94사이18.80m	터널
206	경기도 김포시 운양동	398-4	대	976.0		177.9	성남시 분당구 정자동 217	한국토지공사				해수면(+100) 78.06~96.86사이18.80m	터널
207	경기도 김포시 운양동	398-5	도	16.0		0.8	성남시 분당구 정자동 217	한국토지공사				해수면(+100) 77.58~96.38사이18.80m	터널
208	경기도 김포시 운양동	401-2	답	1,618.0		30.8	성남시 분당구 정자동 217	한국토지공사				해수면(+100) 67.91~86.71사이18.80m	터널
209	경기도 김포시 운양동	401-3	답	415.0		82.8	성남시 분당구 정자동 217	한국토지공사				해수면(+100) 68.94~87.74사이18.80m	터널
210	경기도 김포시 운양동	401-4	답	2,516.0		485.0	성남시 분당구 정자동 217	한국토지공사				해수면(+100) 71.82~90.62사이18.80m	터널
211	경기도 김포시 운양동	401-5	답	1,061.0		152.3	성남시 분당구 정자동 217	한국토지공사				해수면(+100) 72.78~91.58사이18.80m	터널
212	경기도 김포시 운양동	401-6	답	3,418.0		380.7	성남시 분당구 정자동 217	한국토지공사				해수면(+100) 73.26~92.06사이18.80m	터널
213	경기도 김포시 운양동	401-12	답	413.0		206.5	성남시 분당구 정자동 217	한국토지공사				해수면(+100) 68.1~86.71사이18.61m	터널
214	경기도 김포시 운양동	401-13	답	1,553.0		41.6	성남시 분당구 정자동 217	한국토지공사				해수면(+100) 67.91~86.71사이18.80m	터널
215	경기도 김포시 운양동	401-16	답	307.0		68.0	성남시 분당구 정자동 217	한국토지공사				해수면(+100) 68.48~87.28사이18.80m	터널
216	경기도 김포시 운양동	401-17	답	645.0		68.0	성남시 분당구 정자동 217	한국토지공사				해수면(+100) 68.48~87.28사이18.80m	터널
217	경기도 김포시 운양동	401-18	답	2,007.0		399.3	성남시 분당구 정자동 217	한국토지공사				해수면(+100) 67.93~86.73사이18.80m	터널
218	경기도 김포시 운양동	401-19	답	3,306.0		590.4	성남시 분당구 정자동 217	한국토지공사				해수면(+100) 69.9~88.7사이18.80m	터널

번호	소재지	지번	지목	면적		소유자		소유권 이외의 권리			구분지상권	비고	
				원면적	편입면적		주소	성명	종류	주소	성명		평균해수면(+100)기준 ()m~()m까지
					수용	사용							
219	경기도 김포시 운양동	401-22	답	6,600.0		643.5	성남시 분당구 정자동 217	한국토지공사				해수면(+100) 74.22~93.02사이18.80m	터널
220	경기도 김포시 운양동	405	답	2,789.0		307.0	성남시 분당구 정자동 217	한국토지공사				해수면(+100) 68.94~87.74사이18.80m	터널
221	경기도 김포시 운양동	407-2	전	846.0		66.2	성남시 분당구 정자동 217	한국토지공사				해수면(+100) 68.62~87.42사이18.80m	터널
222	경기도 김포시 운양동	407-3	장	568.0		235.4	성남시 분당구 정자동 217	한국토지공사				해수면(+100) 68.36~87.16사이18.80m	터널
223	경기도 김포시 운양동	407-9	도	34.0		6.4	성남시 분당구 정자동 217	한국토지공사				해수면(+100) 68.62~87.42사이18.80m	터널
224	경기도 김포시 운양동	411	대	410.0		127.1	성남시 분당구 정자동 217	한국토지공사				해수면(+100) 69.66~88.46사이18.80m	터널
225	경기도 김포시 운양동	412-1	전	268.0		78.5	성남시 분당구 정자동 217	한국토지공사				해수면(+100) 69.66~88.46사이18.80m	터널
226	경기도 김포시 운양동	413-1	답	2,598.0		210.7	성남시 분당구 정자동 217	한국토지공사				해수면(+100) 69.92~88.72사이18.80m	터널
227	경기도 김포시 운양동	428-1	대	165.0		158.5	성남시 분당구 정자동 217	한국토지공사				해수면(+100) 69.4~88.2사이18.80m	터널
228	경기도 김포시 운양동	428-4	대	238.0		3.0	성남시 분당구 정자동 217	한국토지공사				해수면(+100) 69.4~88.2사이18.80m	터널
229	경기도 김포시 운양동	429	장	1,269.0		33.3	성남시 분당구 정자동 217	한국토지공사				해수면(+100) 69.4~88.2사이18.80m	터널
230	경기도 김포시 운양동	430	대	625.0		125.4	성남시 분당구 정자동 217	한국토지공사				해수면(+100) 69.14~87.94사이18.80m	터널
231	경기도 김포시 운양동	431	장	548.0		88.7	성남시 분당구 정자동 217	한국토지공사				해수면(+100) 68.88~87.68사이18.80m	터널
232	경기도 김포시 운양동	431-3	도	30.0		11.9	성남시 분당구 정자동 217	한국토지공사				해수면(+100) 68.62~87.42사이18.80m	터널
233	경기도 김포시 운양동	436	답	1,779.0		540.9	성남시 분당구 정자동 217	한국토지공사				해수면(+100) 67.93~86.73사이18.80m	터널
	경기도 김포시 운양동	436	답	1,779.0		78.4	성남시 분당구 정자동 217	한국토지공사				해수면(+100) 68.47~113.18사이44.71m	착업구
234	경기도 김포시 운양동	437-1	답	6,175.0		80.3	성남시 분당구 정자동 217	한국토지공사				해수면(+100) 68.94~87.74사이18.80m	터널

번호	소재지	지번	지목	면적		소유자		소유권 이외의 권리			구분지상권	비고	
				원면적	편입면적		주소	성명	종류	주소	성명		평균해수면(+100)기준 ()m~()m까지
					수용	사용							해수면(+100)
235	경기도 김포시 운양동	500-2	장	1,809.0		4.1	성남시 분당구 정자동 217	한국토지공사				해수면(+100) 85.76~117.11사이31.35m	개착
236	경기도 김포시 운양동	500-3	임	141.0		32.0	성남시 분당구 정자동 217	한국토지공사				해수면(+100) 85.76~117.11사이31.35m	개착
237	경기도 김포시 운양동	500-5	도	80.0		2.1	성남시 분당구 정자동 217	한국토지공사				해수면(+100) 80.7~99.56사이18.80m	개착
238	경기도 김포시 운양동	500-7	전	308.0		28.7	성남시 분당구 정자동 217	한국토지공사				해수면(+100) 80.76~99.67사이18.91m	터널
239	경기도 김포시 운양동	500-11	장	1,110.0		42.3	성남시 분당구 정자동 217	한국토지공사				해수면(+100) 80.76~99.67사이18.91m	터널
240	경기도 김포시 운양동	501	전	1,474.0		109.6	성남시 분당구 정자동 217	한국토지공사				해수면(+100) 79.5~98.3사이18.80m	터널
241	경기도 김포시 운양동	502	대	641.0		295.9	성남시 분당구 정자동 217	한국토지공사				해수면(+100) 79.5~98.3사이18.80m	터널
242	경기도 김포시 운양동	502-3	대	455.0		112.0	성남시 분당구 정자동 217	한국토지공사				해수면(+100) 78.54~97.34사이18.80m	터널
243	경기도 김포시 운양동	502-4	대	56.0		14.7	성남시 분당구 정자동 217	한국토지공사				해수면(+100) 78.06~96.86사이18.80m	터널
244	경기도 김포시 운양동	502-5	임	504.0		231.6	성남시 분당구 정자동 217	한국토지공사				해수면(+100) 80.45~99.25사이18.80m	터널
245	경기도 김포시 운양동	502-6	임	42.0		4.5	성남시 분당구 정자동 217	한국토지공사				해수면(+100) 79.50~98.30사이18.80m	터널
246	경기도 김포시 운양동	502-7	장	1,192.0		2.4	성남시 분당구 정자동 217	한국토지공사				해수면(+100) 78.54~97.34사이18.80m	터널
247	경기도 김포시 운양동	502-8	대	271.0		83.9	성남시 분당구 정자동 217	한국토지공사				해수면(+100) 78.06~96.86사이18.80m	터널
248	경기도 김포시 운양동	502-11	대	520.0		223.0	성남시 분당구 정자동 217	한국토지공사				해수면(+100) 79.02~97.82사이18.80m	터널
249	경기도 김포시 운양동	503	대	607.0		606.1	성남시 분당구 정자동 217	한국토지공사				해수면(+100) 85.76~117.11사이31.35m	개착
250	경기도 김포시 운양동	503-2	장	315.0		21.6	성남시 분당구 정자동 217	한국토지공사				해수면(+100) 80.76~99.56사이18.80m	터널
	경기도 김포시 운양동	503-2	장	315.0		173.2	성남시 분당구 정자동 217	한국토지공사				해수면(+100) 80.76~99.56사이18.80m	개착



번호	소재지	지번	지목	면적		소유자		소유권 이외의 권리			구분지상권	비고	
				원면적	편입면적						평균해수면(+100)기준 ()m~()m까지		
					수용	사용	주소	성명	종류	주소	성명		
251	경기도 김포시 운양동	503-3	장	651.0		0.3	성남시 분당구 정자동 217	한국토지공사				해수면(+100) 80.87~99.67사이18.80m	터널
252	경기도 김포시 운양동	503-5	장	458.0		139.1	성남시 분당구 정자동 217	한국토지공사				해수면(+100) 80.76~99.56사이18.80m	터널
	경기도 김포시 운양동	503-5	장	458.0		207.7	성남시 분당구 정자동 217	한국토지공사				해수면(+100) 80.76~99.56사이18.80m	개착
253	경기도 김포시 운양동	503-6	전	304.0		187.6	성남시 분당구 정자동 217	한국토지공사				해수면(+100) 80.76~99.56사이18.80m	개착
254	경기도 김포시 운양동	503-7	임	150.0		43.5	성남시 분당구 정자동 217	한국토지공사				해수면(+100) 80.87~99.67사이18.80m	터널
	경기도 김포시 운양동	503-7	임	150.0		1.6	성남시 분당구 정자동 217	한국토지공사				해수면(+100) 80.87~99.67사이18.80m	개착
255	경기도 김포시 운양동	503-8	대	472.0		371.1	성남시 분당구 정자동 217	한국토지공사				해수면(+100) 80.70~99.50사이18.80m	개착
256	경기도 김포시 운양동	504	전	3,111.0		439.9	성남시 분당구 정자동 217	한국토지공사				해수면(+100) 85.76~117.11사이31.35m	개착
257	경기도 김포시 운양동	504-1	구	1,720.0		333.5	성남시 분당구 정자동 217	한국토지공사				해수면(+100) 85.76~117.11사이31.35m	개착
258	경기도 김포시 운양동	549-1	전	717.0		27.6	성남시 분당구 정자동 217	한국토지공사				해수면(+100) 80.58~99.38사이18.80m	개착
259	경기도 김포시 운양동	550	전	1,121.0		96.7	성남시 분당구 정자동 217	한국토지공사				해수면(+100) 80.22~99.02사이18.80m	터널
260	경기도 김포시 운양동	550-3	대	641.0		73.9	성남시 분당구 정자동 217	한국토지공사				해수면(+100) 80.58~99.38사이18.80m	개착
261	경기도 김포시 운양동	550-4	도	202.0		91.1	성남시 분당구 정자동 217	한국토지공사				해수면(+100) 80.64~99.44사이18.80m	개착
262	경기도 김포시 운양동	554-4	전	664.0		89.3	성남시 분당구 정자동 217	한국토지공사				해수면(+100) 80.22~99.02사이18.80m	터널
263	경기도 김포시 운양동	555	전	149.0		115.4	성남시 분당구 정자동 217	한국토지공사				해수면(+100) 80.22~99.02사이18.80m	터널
264	경기도 김포시 운양동	603-5	전	3,788.0		602.1	성남시 분당구 정자동 217	한국토지공사				해수면(+100) 79.09~97.89사이18.80m	터널
265	경기도 김포시 운양동	606-1	도	50.0		21.0	성남시 분당구 정자동 217	한국토지공사				해수면(+100) 79.26~98.06사이18.80m	터널

번호	소재지	지번	지목	면적		소유자		소유권 이외의 권리			구분지상권 평균해수면(+100)기준 ()m~()m까지	비고	
				원면적	편입면적		주소	성명	종류	주소			성명
					수용	사용							
266	경기도 김포시 운양동	606-2	대	456.0		136.7	성남시 분당구 정자동 217	한국토지공사				해수면(+100) 79.26~98.06사이18.80m	터널
267	경기도 김포시 운양동	606-3	전	261.0		86.0	성남시 분당구 정자동 217	한국토지공사				해수면(+100) 79.26~98.06사이18.80m	터널
268	경기도 김포시 운양동	607-2	도	86.0		7.5	건설부	국				해수면(+100) 98.06~79.26사이18.80m	터널
269	경기도 김포시 운양동	607-5	대	533.0		173.6	성남시 분당구 정자동 217	한국토지공사				해수면(+100) 79.32~98.12사이18.80m	터널
270	경기도 김포시 운양동	607-6	대	566.0		221.0	성남시 분당구 정자동 217	한국토지공사				해수면(+100) 79.38~98.18사이18.80m	터널
271	경기도 김포시 운양동	607-7	대	610.0		250.5	성남시 분당구 정자동 217	한국토지공사				해수면(+100) 79.44~98.24사이18.80m	터널
272	경기도 김포시 운양동	607-8	대	147.0		26.9	성남시 분당구 정자동 217	한국토지공사				해수면(+100) 79.26~98.06사이18.80m	터널
273	경기도 김포시 운양동	608	대	202.0		155.2	성남시 분당구 정자동 217	한국토지공사				해수면(+100) 79.50~98.30사이18.80m	터널
274	경기도 김포시 운양동	609	대	536.0		10.8	성남시 분당구 정자동 217	한국토지공사				해수면(+100) 79.56~98.36사이18.80m	터널
275	경기도 김포시 운양동	610-1	대	528.0		121.1	성남시 분당구 정자동 217	한국토지공사				해수면(+100) 79.62~98.42사이18.80m	터널
276	경기도 김포시 운양동	610-4	대	444.0		208.1	성남시 분당구 정자동 217	한국토지공사				해수면(+100) 79.56~98.36사이18.80m	터널
277	경기도 김포시 운양동	610-5	대	192.0		96.7	성남시 분당구 정자동 217	한국토지공사				해수면(+100) 79.56~98.36사이18.80m	터널
278	경기도 김포시 운양동	611-1	대	841.0		323.7	성남시 분당구 정자동 217	한국토지공사				해수면(+100) 79.68~98.48사이18.80m	터널
279	경기도 김포시 운양동	612-1	대	764.0		114.8	성남시 분당구 정자동 217	한국토지공사				해수면(+100) 79.74~98.54사이18.80m	터널
280	경기도 김포시 운양동	612-4	전	562.0		17.3	성남시 분당구 정자동 217	한국토지공사				해수면(+100) 79.5~98.3사이18.80m	터널
281	경기도 김포시 운양동	612-8	임	5,363.0		926.2	성남시 분당구 정자동 217	한국토지공사				해수면(+100) 79.92~98.72사이18.80m	터널
282	경기도 김포시 운양동	625-37	대	512.0		32.3	성남시 분당구 정자동 217	한국토지공사				해수면(+100) 79.44~98.24사이18.80m	터널

번호	소재지	지번	지목	면적		소유자		소유권 이외의 권리			구분지상권 평균해수면(+100)기준 ()m~()m까지	비고	
				원면적	편입면적								
					수용	사용	주소	성명	종류	주소	성명		
283	경기도 김포시 운양동	1219- 26	도	29.0		1.9	성남시 분당구 정자동 217	한국토지공사				해수면(+100) 68.62~87.42사이18.80m	터널
284	경기도 김포시 운양동	1219- 27	도	76.0		18.7	성남시 분당구 정자동 217	한국토지공사				해수면(+100) 68.62~87.42사이18.80m	터널
285	경기도 김포시 운양동	1219- 29	도	7,242.0		49.8	건설부	국				해수면(+100) 70.18~88.98사이18.80m	터널
286	경기도 김포시 운양동	1219- 30	도	56.0		33.2	성남시 분당구 정자동 217	한국토지공사				해수면(+100) 69.4~88.2사이18.80m	터널
287	경기도 김포시 운양동	산13	임	661.0		34.2	성남시 분당구 정자동 217	한국토지공사				해수면(+100) 68.88~87.68사이18.80m	터널
288	경기도 김포시 운양동	산13-9	임	14,711.0		98.4	성남시 분당구 정자동 217	한국토지공사				해수면(+100) 68.88~87.68사이18.80m	터널
289	경기도 김포시 운양동	산25-1	임	75,110.0		245.3	성남시 분당구 정자동 217	한국토지공사				해수면(+100) 78.54~97.34사이18.80m	터널
290	경기도 김포시 운양동	산37-5	임	83.0		63.8	성남시 분당구 정자동 217	한국토지공사				해수면(+100) 80.1~98.9사이18.80m	터널
291	경기도 김포시 운양동	산37-6	임	715.0		247.0	성남시 분당구 정자동 217	한국토지공사				해수면(+100) 80.16~98.96사이18.80m	터널
292	경기도 김포시 운양동	산39-2	임	328.0		150.8	성남시 분당구 정자동 217	한국토지공사				해수면(+100) 80.04~98.84사이18.80m	터널
293	경기도 김포시 운양동	산39-4	임	33.0		1.2	성남시 분당구 정자동 217	한국토지공사				해수면(+100) 80.1~98.9사이18.80m	터널
294	경기도 김포시 운양동	산40-2	임	1,966.0		72.7	성남시 분당구 정자동 217	한국토지공사				해수면(+100) 80.16~98.96사이18.80m	터널
295	경기도 김포시 운양동	산43-1	임	2,083.0		723.5	성남시 분당구 정자동 217	한국토지공사				해수면(+100) 80.4~99.2사이18.80m	터널
296	경기도 김포시 운양동	산45	임	3,570.0		67.3	성남시 분당구 정자동 217	한국토지공사				해수면(+100) 80.64~99.44사이18.80m	터널
	경기도 김포시 운양동	산45	임	3,570.0		1,519.8	성남시 분당구 정자동 217	한국토지공사				해수면(+100) 81.13~108.54사이27.41m	개착
297	경기도 김포시 운양동	산47	임	496.0		275.8	성남시 분당구 정자동 217	한국토지공사				해수면(+100) 80.76~99.56사이18.80m	터널
298	경기도 김포시 장기동	359-5	대	198.0		15.4	성남시 분당구 정자동 217	한국토지공사				해수면(+100) 73.74~92.54사이18.80m	터널

번호	소재지	지번	지목	면적		소유자		소유권 이외의 권리			구분지상권	비고	
				원면적	편입면적						평균해수면(+100)기준 ()m~()m까지		
					수용	사용	주소	성명	종류	주소	성명		
299	경기도 김포시 장기동	359-9	대	55.0		25.6	성남시 분당구 정자동 217	한국토지공사				해수면(+100) 73.74~92.54사이18.80m	터널
300	경기도 김포시 장기동	359-13	대	450.0		142.7	성남시 분당구 정자동 217	한국토지공사				해수면(+100) 73.74~92.54사이18.80m	터널
301	경기도 김포시 장기동	361	답	2,149.0		508.4	성남시 분당구 정자동 217	한국토지공사				해수면(+100) 74.34~93.14사이18.80m	터널
302	경기도 김포시 장기동	362	답	5,726.0		220.8	성남시 분당구 정자동 217	한국토지공사				해수면(+100) 74.94~93.74사이18.80m	터널
303	경기도 김포시 장기동	374-2	잡	2,060.0		147.5	국방부	국				해수면(+100) 75.54~94.34사이18.80m	터널
304	경기도 김포시 장기동	377-1	전	281.0		89.1	성남시 분당구 정자동 217	한국토지공사				해수면(+100) 74.94~93.74사이18.80m	터널
305	경기도 김포시 장기동	377-4	답	2,104.0		169.9	성남시 분당구 정자동 217	한국토지공사				해수면(+100) 75.24~94.04사이18.80m	터널
306	경기도 김포시 장기동	427-1	대	512.0		6.3	성남시 분당구 정자동 217	한국토지공사				해수면(+100) 72.24~91.04사이18.80m	개착
307	경기도 김포시 장기동	428-1	전	194.0		3.0	성남시 분당구 정자동 217	한국토지공사				해수면(+100) 71.94~90.74사이18.80m	개착
308	경기도 김포시 장기동	428-2	구	397.0		23.0	성남시 분당구 돌마로 172	한국토지주택공사				해수면(+100) 73.14~91.94사이18.80m	터널
309	경기도 김포시 장기동	428-8	답	1,349.0		193.9	성남시 분당구 정자동 217	한국토지공사				해수면(+100) 72.24~91.04사이18.80m	터널
	경기도 김포시 장기동	428-8	답	1,349.0		28.6	성남시 분당구 정자동 217	한국토지공사				해수면(+100) 71.94~90.74사이18.80m	개착
310	경기도 김포시 장기동	429-2	구	96.0		82.2	성남시 분당구 돌마로 172	한국토지주택공사				해수면(+100) 72.84~91.64사이18.80m	터널
311	경기도 김포시 장기동	430-1	대	1,092.0		298.6	성남시 분당구 정자동 217	한국토지공사				해수면(+100) 72.54~91.34사이18.80m	터널
312	경기도 김포시 장기동	430-2	구	704.0		95.3	성남시 분당구 돌마로 172	한국토지주택공사				해수면(+100) 73.14~91.94사이18.80m	터널
313	경기도 김포시 장기동	430-4	구	220.0		50.9	성남시 분당구 돌마로 172	한국토지주택공사				해수면(+100) 72.84~91.64사이18.80m	터널
314	경기도 김포시 장기동	1592	공	3,952.2		96.1		김포시				해수면(+100) 85.23~111.17사이25.94m	개착

번호	소재지	지번	지목	면적		소유자		소유권 이외의 권리			구분지상권	비고	
				원면적	편입면적						평균해수면(+100)기준 ()m~()m까지		
					수용	사용	주소	성명	종류	주소			성명
315	경기도 김포시 장기동	1599	공	1,809.2		19.8		김포시				해수면(+100) 85.23~111.17사이25.94m	개착
316	경기도 김포시 장기동	1642	대	32,737.0		162.5	의왕시 내손동 757 신우프라자 603호	주식회사반도종합건설 외 11인				해수면(+100) 69.00~87.80사이18.80m	터널
317	경기도 김포시 장기동	1644	공	477.6		131.4		김포시				해수면(+100) 69.40~88.20사이18.80m	터널
318	경기도 김포시 장기동	1645	공	3,162.3		194.6		김포시				해수면(+100) 69.00~87.80사이18.80m	터널
319	경기도 김포시 장기동	1773	도	6,554.4		1463.1		김포시				해수면(+100) 79.72~98.52사이18.80m	터널
	경기도 김포시 장기동	1773	도	6,554.4		1057.4		김포시				해수면(+100) 81.12~112.39사이31.27m	터널, 개착
320	경기도 김포시 장기동	1791	도	37,714.3		2188.1		김포시				해수면(+100) 85.24~108.01사이25.94m	개착, 정거장진출입로
321	경기도 김포시 장기동	1793	도	656.3		175.2		김포시				해수면(+100) 80.25~99.05사이18.80m	개착, 정거장진출입로
322	경기도 김포시 장기동	1798	도	19,137.5		5658.6		김포시				해수면(+100) 75.8~94.6사이18.80m	터널
	경기도 김포시 장기동	1798	도	19,137.5		789.7		김포시				해수면(+100) 85.23~111.17사이25.94m	터널, 개착
323	경기도 김포시 장기동	1812	공	685.0		79.3		김포시				해수면(+100) 73.40~92.20사이18.80m	터널
324	경기도 김포시 장기동	1813	도	689.8		11.3		김포시				해수면(+100) 72.60~91.60사이19.00m	터널
325	경기도 김포시 장기동	1814	공	512.7		19.5		김포시				해수면(+100) 72.60~91.40사이18.80m	터널
326	경기도 김포시 장기동	1822	도	31,098.0		3147.2		김포시				해수면(+100) 67.96~86.76사이18.80m	터널
327	경기도 김포시 장기동	1856	공	506.7		41.9		김포시				해수면(+100) 81.12~112.39사이31.27m	개착
328	경기도 김포시 장기동	1894-4	공	812.4		211.4		김포시				해수면(+100) 71.54~90.34사이18.80m	환기구#9
329	경기도 김포시 장기동	1894-5	공	601.8		151		김포시				해수면(+100) 71.54~90.34사이18.80m	환기구#9

번호	소재지	지번	지목	면적		소유자		소유권 이외의 권리			구분지상권	비고	
				원면적	편입면적						평균해수면(+100)기준 ()m~()m까지		
					수용	사용	주소	성명	종류	주소	성명		
330	경기도 김포시 장기동	1894-6	도	593.2		105.5		김포시				해수면(+100) 71.54~90.34사이18.80m	환기구#9
331	경기도 김포시 장기동	1894-7	과	257.2		18.3		김포시				해수면(+100) 71.68~90.48사이18.80m	개착
332	경기도 김포시 장기동	1920	도	10,679.7		3686.2	성남시 분당구 돌마로 172	한국토지주택공사				해수면(+100) 75.54~94.34사이18.80m	터널
333	경기도 김포시 장기동	1920-2	도	5,127.8		1651.4	성남시 분당구 돌마로 172	한국토지주택공사				해수면(+100) 72.24~91.04사이18.80m	터널
	경기도 김포시 장기동	1920-2	도	5,127.8		230	성남시 분당구 돌마로 172	한국토지주택공사				해수면(+100) 71.54~90.34사이18.80m	터널, 환기구#9
334	경기도 김포시 장기동	1923	도	36,531.7		493.8	성남시 분당구 돌마로 172	한국토지주택공사				해수면(+100) 73.14~91.94사이18.80m	터널
335	경기도 김포시 장기동	산59-1	임	47,504.0		719.6	국방부	국				해수면(+100) 77.64~96.44사이18.80m	터널
336	경기도 김포시 장기동	산67-2	임	19,229.0		991.2	성남시 분당구 정자동 217	한국토지공사				해수면(+100) 76.44~95.24사이18.80m	터널
337	경기도 김포시 장기동	산67-3	임	397.0		31.9	국방부	국				해수면(+100) 75.54~94.34사이18.80m	터널
338	김포시 결포동	28-1	대	653.0		29.0	운양리 314	허인회				해수면(+100) 77.89~59.00	터널
339	김포시 결포동	28-2	전	2,213.0		253.0	사우동 738-15	박종희	근저당권설정 외4건	서울 중구 충정로1가 75	농업협동조합중앙회	해수면(+100) 78.01~59.12	터널
340	김포시 결포동	28-4	대	5.0		5.0	운양리 314	허인회				해수면(+100) 77.86~58.97	터널
341	김포시 결포동	28-5	도	45.0		2.0	김포시	공				해수면(+100) 77.86~58.97	터널
342	김포시 결포동	28-7	전	1,180.0		318.0	운양리 314	허인회				해수면(+100) 77.95~59.06	터널
343	김포시 결포동	30-3	답	1,405.0		165.0	북변동 806 풍년마을 308동 303호	유선용	근저당권설정	서울 강남구 대치동 670 동부센트레빌 106-1604	강기남	해수면(+100) 78.31~59.42	터널
344	김포시 결포동	30-4	답	3,339.0		109.0	북변동 414	최영수	근저당권설정 외1건	서울 중구 남대문로2가 9-1	주식회사국민은행	해수면(+100) 78.31~59.42	터널
345	김포시 결포동	30-7	답	2,134.0	65.0		운양리 314	허인회					환기구
346	김포시 결포동	30-16	답	2,638.0		387.0	김포면 운양리 28	이영수				해수면(+100) 78.19~59.30	터널
347	김포시 결포동	30-20	전	2,848.0		416.0	감정동 685 푸른마을 107동 205호	김종덕				해수면(+100) 78.07~59.18	터널

번호	소재지	지번	지목	면적		소유자		소유권 이외의 권리			구분지상권	비고	
				원면적	편입면적		주소	성명	종류	주소	성명		평균해수면(+100)기준 ()m~()m까지
					수용	사용							
348	김포시 결포동	32	구	1,248.0		264.0	농수산부	국				해수면(+100) 78.37~59.48	터널
349	김포시 결포동	32-1	구	488.0		64.0	농수산부	국					환기구
350	김포시 결포동	33-5	답	2,305.0		258.0	김포대로1216번길 84-50 (운양동)	심현국 외 1인	근저당권설정 외1건	경기도 김포시 북변동 301-2	김포농업협동조합	해수면(+100) 78.43~59.54	터널
351	김포시 결포동	33-6	답	424.0	419.0		운양동 171-5	심현만					환기구
352	김포시 결포동	33-7	전	334.0	334.0		고촌읍 금파로 367번길 238	정송자	근저당권설정	경기도 김포시 북변동 301-2	김포농업협동조합		환기구
373	김포시 결포동	101-6	전	4,311.0		254.0	사우동 1220	방신행	근저당권설정	김포시 북변동 301-2	김포농업협동조합	해수면(+100) 79.75~60.86	터널
374	김포시 결포동	101-7	전	1,970.0		239.0	결포동 722-2	원봉운	근저당권설정 외1건	경기도 김포시 북변동 301-2	김포농업협동조합	해수면(+100) 79.81~60.92	터널
375	김포시 결포동	102-1	전	4,408.0		523.0	결포동 217-1	유정삼	근저당권설정 외1건	경기도 김포시 북변동 301-2	김포농업협동조합	해수면(+100) 79.99~61.10	터널
376	김포시 결포동	102-2	전	4,738.0		558.0	결포동 306	유승길	근저당권설정	김포군 김포읍 북변리 289-2	김포농업협동조합	해수면(+100) 80.23~61.34	터널
377	김포시 결포동	102-3	답	2,988.0		350.0	서울특별시 양천구 목동 911 목동신시가지아파트 608동 1004호	김소영				해수면(+100) 80.59~61.70	터널
378	김포시 결포동	102-4	답	4,032.0		250.0	사우중로73번길 11, 203동 1402호 (북변동,풍년마을)	박찬자 외 3인	근저당권설정	경기도 김포시 북변동 301-2	김포농업협동조합	해수면(+100) 80.99~61.82	터널
379	김포시 결포동	104	구	2,383.0		125.0	농수산부	국				해수면(+100) 79.69~60.80	터널
380	김포시 결포동	105-1	답	3,002.0		351.0	충남 아산시 실옥동 537 아산푸르지오 101동 1504호	정영희 외 1인	근저당권설정 외2건	경기도 김포시 북변로11	김포농업협동조합	해수면(+100) 80.35~60.11	터널
381	김포시 결포동	105-2	답	1,706.0		203.0	서울 강서구 화곡동 1159 우장산아이파크 이편한세상 104동 1701호	유철환				해수면(+100) 79.27~60.38	터널
382	김포시 결포동	105-3	답	4,100.0		538.0	서울특별시 양천구 신정동 1279 목동현대아파트 105-1505	이재호				해수면(+100) 79.33~60.44	터널
383	김포시 결포동	105-4	답	1,629.0		189.0	서울 강서구 화곡동 1159우장산 아이파크이편한세상 117동 1702호	류경남				해수면(+100) 79.45~60.56	터널
384	김포시 결포동	105-5	답	3,222.0		384.0	북변동 435-8	한규덕	근저당권설정 외2건	인천광역시 중구 유동 6-3	웅진농업협동조합	해수면(+100) 79.57~60.68	터널
385	김포시 결포동	105-6	답	2,000.0		212.0	결포동 469	김학구				해수면(+100) 79.63~60.74	터널
386	김포시 결포동	105-7	답	1,755.0		43.0	서울특별시 양천구 신정동 87-39 유원목동아파트 101-504	유용래				해수면(+100) 79.69~60.80	터널
387	김포시 결포동	110-2	구	631.0		60.0	농수산부	국				해수면(+100) 79.03~60.14	터널

번호	소재지	지번	지목	면적		소유자		소유권 이외의 권리			구분지상권	비고	
				원면적	편입면적						평균해수면(+100)기준 ()m~()m까지		
					수용	사용	주소	성명	종류	주소	성명		
388	김포시 곶포동	123-3	계	1,280.0		54.0	건설교통부	국				해수면(+100) 81.59~62.42	터널
389	김포시 곶포동	123-4	계	2,686.0		5.0	건설교통부	국				해수면(+100) 81.59~62.42	터널
390	김포시 곶포동	124-5	천	40,862.0		477.0	건설교통부	국				해수면(+100) 81.71~62.54	터널
391	김포시 곶포동	126-4	계	3,404.0		58.0	건설교통부	국				해수면(+100) 81.83~62.66	터널
392	김포시 곶포동	158	천	399.0		103.0	곶포동 378	강진일				해수면(+100) 82.07~62.90	터널
393	김포시 곶포동	158-1	답	1,023.0		198.0	경기도	공				해수면(+100) 81.95~62.78	터널
394	김포시 곶포동	186	도	3,067.0		29.0	농수산부	국				해수면(+100) 82.07~62.90	터널
395	김포시 곶포동	186-3	도	136.0		17.0	농수산부	국				해수면(+100) 82.07~62.90	터널
396	김포시 곶포동	187	구	449.0		25.0	농수산부	국				해수면(+100) 82.07~62.90	터널
397	김포시 곶포동	187-1	구	160.0		26.0	농수산부	국				해수면(+100) 82.07~62.90	터널
398	김포시 곶포동	193	답	3,954.0		457.0	곶포동 309	유영돈				해수면(+100) 82.31~63.14	터널
399	김포시 곶포동	193-1	답	2.0		2.0	곶포동 309	유영돈				해수면(+100) 82.07~62.90	터널
400	김포시 곶포동	194	답	3,755.0		530.0	곶포동 4-243	유영돈	근저당권설정 외3건	김포시 북변동 301-2	김포농업협동조합	해수면(+100) 82.55~63.38	터널
401	김포시 곶포동	196	천	4,066.0		531.0	곶포1로 39, 308동 1404호 (곶포동, 오스타파라곤)	강진일	근저당권설정 외1건	경기도 김포시 북변동 301-2	김포농업협동조합	해수면(+100) 82.91~63.74	터널
402	김포시 곶포동	212	구	6,590.0		174.0	농수산부	국				해수면(+100) 83.03~63.86	터널
403	김포시 곶포동	224-2	답	3,869.0	277.0	295.0	사우동 1474 풍년마을 126동 302호	신상분				해수면(+100) 83.15~63.98	피난대피구
404	김포시 곶포동	225	답	1,729.0	599.0	235.0	곶포동 309	조순이				해수면(+100) 83.27~64.10	피난대피구
405	김포시 곶포동	226-2	도	1,979.0		188.0	농수산부	국				해수면(+100) 83.39~64.22	터널
406	김포시 곶포동	227	답	341.0		56.0	북변리 376	강석주				해수면(+100) 83.39~64.22	터널
407	김포시 곶포동	227-1	답	2,970.0		498.0	김포읍 곶포리 295	최순례				해수면(+100) 83.51~64.34	터널
408	김포시 곶포동	236	답	3,808.0		257.0	곶포동 224	신상분 외1인				해수면(+100) 83.87~64.70	터널
409	김포시 곶포동	260-1	답	1,825.0		386.0	김포면 곶포리 255	김순근				해수면(+100) 83.99~64.82	터널
410	김포시 곶포동	261	구	375.0		33.0	농수산부	국				해수면(+100) 83.87~64.70	터널



번호	소재지	지번	지목	면적		소유자		소유권 이외의 권리			구분지상권	비고	
				원면적	편입면적						평균해수면(+100)기준 ()m~()m까지		
					수용	사용	주소	성명	종류	주소			성명
411	김포시 곶포동	262-1	답	4,327.0		864.0	곶포면 곶포리 255	김순근	근저당권설정	김포군 김포읍 북변리 289-2	김포농업협동조합	해수면(+100) 84.19~65.30	터널
412	김포시 곶포동	262-2	답	4,008.0		27.0	곶포동 249	방일영				해수면(+100) 84.19~65.30	터널
413	김포시 곶포동	263	구	4,265.0		161.0	농수산부	국				해수면(+100) 84.06~65.17	터널
414	김포시 곶포동	268-1	답	1,652.0		196.0	감정리 497	최영석				해수면(+100) 84.06~65.17	터널
415	김포시 곶포동	268-2	전	3,893.0		841.0	북변리 452-8	황순길				해수면(+100) 84.28~65.11	터널
416	김포시 곶포동	268-5	답	801.0		201.0	인천 남구 주안동 1564- 2	이태훈				해수면(+100) 84.06~65.17	터널
417	김포시 곶포동	277-5	도	581.0		63.0	농수산부	국				해수면(+100) 84.16~64.99	터널
418	김포시 곶포동	277-7	도	227.0		21.0	농수산부	국				해수면(+100) 83.44~64.27	터널
419	김포시 곶포동	335-1	전	3,650.0		480.0	곶포동 4-261	이석진	근저당권설정 외1건	김포군 김포읍 북변리 289-2	김포농업협동조합	해수면(+100) 84.10~64.93	터널
420	김포시 곶포동	335-2	답	1,645.0		527.0	양촌읍 김포대로1766번길 104	김춘옥	근저당권설정 외1건	인천광역시 서구 가좌동 122-8	서해새마을금고	해수면(+100) 83.92~64.75	터널
421	김포시 곶포동	335-3	전	1,566.0		518.0	곶포동 300	유영우				해수면(+100) 83.62~64.45	터널
422	김포시 곶포동	1576	도	5,396.4		28.0	김포시	공				해수면(+100) 83.44~64.27	터널
423	김포시 북변동	94-1	도	144.0		49.0	농수산부	국				해수면(+100) 79.75~60.53	터널
424	김포시 북변동	97-4	구	457.0		53.0	의왕시 포일동 487	한국농어촌공사				해수면(+100) 78.45~59.23	터널
425	김포시 북변동	97-6	도	326.0		203.0	김포시	공				해수면(+100) 78.45~59.23	터널
426	김포시 북변동	97-7	도	513.0		389.0	김포시	공				해수면(+100) 78.71~59.49	터널
427	김포시 북변동	98	도	817.0		7.0	김포시	공				해수면(+100) 78.97~59.75	터널
428	김포시 북변동	98-2	도	707.0		568.0	김포시	공				해수면(+100) 79.49~60.27	터널
429	김포시 북변동	99-1	도	162.0		74.0	농수산부	국				해수면(+100) 78.19~58.97	터널
430	김포시 북변동	104-4	도	1,376.0		912.0	김포시	공				해수면(+100) 77.08~58.19	터널
431	김포시 북변동	105	차	1,057.0		166.0	재정경제부	국				해수면(+100) 76.50~57.61	터널
432	김포시 북변동	105-8	구	228.0		36.0	농수산부	국				해수면(+100) 76.30~57.41	터널
433	김포시 북변동	105-9	차	22.0		6.0	재정경제부	국				해수면(+100) 76.14~57.25	터널

번호	소재지	지번	지목	면적		소유자		소유권 이외의 권리			구분지상권	비고	
				원면적	편입면적						평균해수면(+100)기준 ()m~()m까지		
					수용	사용	주소	성명	종류	주소	성명		
434	김포시 북변동	117-10	도	557.0		19.0	건설부	국				해수면(+100) 82.17~63.28	터널
435	김포시 북변동	122	임	188.0		165.0	걸포리 322	방윤화				해수면(+100) 81.00~62.11	터널
436	김포시 북변동	123	전	648.0		183.0	걸포리 383	조기준 외1인				해수면(+100) 81.36~62.47	터널
437	김포시 북변동	128	전	1,101.0		14.0	서울 강남구 논현동 97-26	정진우	가압류 외3건	서울 마포구 공덕동252-5.12층	주식회사 코로신	해수면(+100) 81.54~62.65	터널
438	김포시 북변동	130-1	전	2,577.0		337.0	걸포리 295	박동엽				해수면(+100) 81.90~63.01	터널
439	김포시 북변동	130-2	전	248.0		49.0	걸포리 295	박동엽				해수면(+100) 82.08~63.19	터널
440	김포시 북변동	131	전	3,207.0		268.0	서울 강남구 논현동 97-26	정진우	근저당권설정 외6건	서울 중구 충정로1가 75	농업협동조합중앙회	해수면(+100) 81.72~62.83	터널
441	김포시 북변동	135-10	도	3,077.0		529.0	김포시	공					105정거장
442	김포시 북변동	135-13	답	280.0	6.0		서울 종로구 무악동 60 인왕산 아이파크105동1501호	임상우	근저당권설정 외3건	서울 중구 을지로2가 181	주식회사 한국외환은행		105정거장
443	김포시 북변동	135-14	대	500.0	99.0		서울 종로구 무악동 60 인왕산 아이파크105동1501호	임상우	근저당권설정 외3건	서울 중구 을지로2가 181	주식회사 한국외환은행		105정거장
444	김포시 북변동	135-17	대	344.0		4.0	북변동 832 풍년마을 223동 601호	김태훈	근저당권설정	서울 중구 남대문로5가 541	주식회사하이마트	해수면(+100) 82.26~63.37	터널
445	김포시 북변동	135-18	답	207.0		142.0	건설부	국					105정거장
446	김포시 북변동	135-19	도	662.0		441.0	건설부	국					105정거장
447	김포시 북변동	135-26	전	81.0		65.0	김포시	공				해수면(+100) 82.26~63.37	터널
448	김포시 북변동	135-27	전	116.0		29.0	김포시	공				해수면(+100) 82.17~63.28	터널
449	김포시 북변동	135-31	구	437.0		17.0	의왕시 포일동 487	한국농어촌공사				해수면(+100) 83.44~64.27	터널
450	김포시 북변동	135-35	전	15.0		13.0	김포시	공				해수면(+100) 82.26~63.37	터널
451	김포시 북변동	135-40	구	1,285.0		272.0	김포시	공					105정거장
452	김포시 북변동	135-43	구	1,028.0		394.0	의왕시 포일동 487	한국농어촌공사					105정거장
453	김포시 북변동	135-46	전	176.0	97.0		통진면 동을산리 108	이태중	근저당권설정	서울특별시 중구 을지로1가 101-1	주식회사하나은행		105정거장
454	김포시 북변동	135-48	전	67.0		17.0	김포시	공				해수면(+100) 82.26~63.37	터널

번호	소재지	지번	지목	면적		소유자		소유권 이외의 권리			구분지상권	비고	
				원면적	편입면적		주소	성명	종류	주소	성명		평균해수면(+100)기준
					수용	사용							()m~()m까지
455	김포시 북변동	135-50	전	80.0		66.0	김포시	공				해수면(+100) 82.26~63.37	터널
456	김포시 북변동	135-53	전	443.0	162.0	62.0	길포리 381	김태훈					105정거장
457	김포시 북변동	259-1	중	7,141.0		662.0	인천광역시 중구 답동 3	재단법인 인천교구천주교회유지재단				해수면(+100) 79.66~60.49	터널
458	김포시 북변동	261-3	중	2,198.0		657.0	인천광역시 중구 답동 3	재단법인 인천교구천주교회유지재단				해수면(+100) 80.38~61.21	터널
459	김포시 북변동	261-4	임	1,142.0		125.0	인천광역시 중구 답동 3	재단법인인 천교구천주교회유지재단				해수면(+100) 80.02~60.85	터널
460	김포시 북변동	261-8	임	3,906.0		249.0	인천광역시 중구 답동 3	재단법인 인천교구천주교회유지재단				해수면(+100) 80.74~61.57	터널
461	김포시 북변동	268-16	도	435.0		67.0	북변동 264	대한예수교장로회 김포제일교회				해수면(+100) 78.40~59.23	터널
462	김포시 북변동	268-17	대	206.0		153.0		대지권설정				해수면(+100) 78.40~59.23	터널
463	김포시 북변동	268-18	대	215.0		159.0		대지권설정				해수면(+100) 78.22~59.05	터널
464	김포시 북변동	268-19	대	211.0		46.0		대지권설정				해수면(+100) 78.04~58.87	터널
465	김포시 북변동	268-21	도	91.0		1.0	김포시	공				해수면(+100) 78.58~59.41	터널
466	김포시 북변동	271-3	도	680.0		12.0	건설부	국				해수면(+100) 75.82~56.93	터널
467	김포시 북변동	271-4	차	283.0		283.0	경기도 김포시 고촌읍 신곡리 1079	김포도시공사				해수면(+100) 76.14~57.25	터널
468	김포시 북변동	271-6	도	307.0		45.0	김포시	공				해수면(+100) 75.96~57.07	터널
469	김포시 북변동	271-12	잡	84.0		21.0	김포시	공				해수면(+100) 75.82~56.93	터널
470	김포시 북변동	271-13	도	1,226.0		523.0	김포시	공				해수면(+100) 75.82~56.93	터널
471	김포시 북변동	271-14	도	44.0		25.0	김포시	공				해수면(+100) 75.96~57.07	터널
472	김포시 북변동	271-15	도	524.0		339.0	김포시	공				해수면(+100) 75.82~56.93	터널
473	김포시 북변동	271-16	공	4.0		4.0	김포시	공				해수면(+100) 75.96~57.07	터널
474	김포시 북변동	273-2	차	180.0		36.0	재정경제부	국				해수면(+100) 76.32~57.43	터널
475	김포시 북변동	274-1	차	373.0		47.0	경기도 김포시 고촌읍 신곡리 1079	김포도시공사				해수면(+100) 76.50~57.61	터널
476	김포시 북변동	277-5	차	2,853.0		712.0	경기도 김포시 고촌읍 신곡리 1079	김포도시공사				해수면(+100) 76.68~57.79	터널
477	김포시 북변동	277-6	대	241.0		135.0	서울 강서구 방화동 609-79	김인숙				해수면(+100) 77.22~58.33	터널

번호	소재지	지번	지목	면적		소유자		소유권 이외의 권리			구분지상권		비고
				원면적	편입면적						평균해수면(+100)기준 ()m~()m까지		
					수용	사용	주소	성명	종류	주소	성명		
478	김포시 북변동	277-9	도	38.0		22.0	김포시	김포시 외3인				해수면(+100) 77.40~58.51	터널
479	김포시 북변동	277-14	도	479.0		52.0	김포시	공				해수면(+100) 77.04~58.15	터널
480	김포시 북변동	277-21	도	62.0		19.0	김포시	공				해수면(+100) 77.22~58.33	터널
481	김포시 북변동	277-22	도	33.0		2.0	김포시	공				해수면(+100) 77.22~58.33	터널
482	김포시 북변동	277-24	도	49.0		41.0	김포시	공				해수면(+100) 77.22~58.33	터널
483	김포시 북변동	277-25	도	42.0		7.0	김포시	공				해수면(+100) 77.04~58.15	터널
484	김포시 북변동	279	전	288.0		18.0	북변동 279	최복자	가압류	대구 수성구 황금동 847-2	화성산업 주식회사	해수면(+100) 78.04~58.87	터널
485	김포시 북변동	279-1	전	200.0		45.0	북변동 279-1,2	강교영				해수면(+100) 77.86~58.69	터널
486	김포시 북변동	279-4	대	330.0		208.0	서울 영등포구 당산동5가 7-2 유원아파트202동1006호	강교영				해수면(+100) 78.04~58.87	터널
487	김포시 북변동	281-1	도	15.0		12.0	김포시	공				해수면(+100) 77.40~58.51	터널
488	김포시 북변동	281-2	잡	952.0		167.0	북변리 281	기세준				해수면(+100) 77.40~58.51	터널
489	김포시 북변동	299-2	임	139.0		8.0	김포시	공				해수면(+100) 78.94~59.77	터널
490	김포시 북변동	299-5	도	169.0		41.0	김포시	공				해수면(+100) 78.76~59.59	터널
491	김포시 북변동	299-8	도	36.0		2.0	김포시	공				해수면(+100) 78.76~59.59	터널
492	김포시 북변동	299-9	대	305.0		32.0	장기동 1342 청송마을 209동 1901호	소순호	근저당권설정	서울 중구 남대문로2가 9-1	주식회사국민은행	해수면(+100) 78.94~59.77	터널
493	김포시 북변동	299-11	대	317.0		176.0	북변동 299	진두환				해수면(+100) 79.30~60.13	터널
494	김포시 북변동	299-13	대	476.0		244.0	사우동 912 풍년마을 102동1201호	허인희				해수면(+100) 79.12~59.95	터널
495	김포시 북변동	299-14	전	169.0		61.0	경성부 서대문구 북아현정 1-376	박규양	압류		김포시	해수면(+100) 79.12~59.95	터널
496	김포시 북변동	299-15	대	1,429.0		15.0	의왕시 포일동 487	한국농어촌공사				해수면(+100) 78.94~59.77	터널
497	김포시 북변동	299-21	대	311.0		16.0	북변리 299	이남섭				해수면(+100) 78.58~59.41	터널
498	김포시 북변동	299-24	대	158.0		23.0	북변리 299	허동호				해수면(+100) 78.76~59.59	터널
499	김포시 북변동	299-25	대	169.0		123.0	북변동 299-25	김근식	근저당권설정	김포시 북변동 301-2	김포농업협동조합	해수면(+100) 78.58~59.41	터널

번호	소재지	지번	지목	면적		소유자		소유권 이외의 권리			구분지상권	비고	
				원면적	편입면적		주소	성명	종류	주소	성명		평균해수면(+100)기준 ()m~()m까지
					수용	사용							
500	김포시 북변동	299-27	대	367.0		17.0	서울 강서구 방화동 268-1,2,3 경성연립 가동105호	김운태 외9인	압류 외1건		김포시	해수면(+100) 78.58~59.41	터널
501	김포시 북변동	299-29	대	268.0		2.0	북변리 299	허병욱				해수면(+100) 79.30~60.13	터널
502	김포시 북변동	299-37	도	189.0		2.0	김포시	공				해수면(+100) 78.94~59.77	터널
503	김포시 북변동	299-38	도	36.0		15.0	김포시	공				해수면(+100) 78.94~59.77	터널
504	김포시 북변동	299-40	도	11.0		6.0	김포시	공				해수면(+100) 78.76~59.59	터널
505	김포시 북변동	299-52	도	55.0		4.0	김포시	공				해수면(+100) 78.94~59.77	터널
506	김포시 북변동	299-53	도	28.0		5.0	감정리 659 삼환아파트 101동 606호	소순호				해수면(+100) 78.94~59.77	터널
507	김포시 북변동	299-54	도	13.0		13.0	감정리 659 삼환아파트 101동 606호	소순호				해수면(+100) 78.94~59.77	터널
508	김포시 북변동	299-55	대	29.0		29.0	북변리 299	이남섭				해수면(+100) 78.58~59.41	터널
509	김포시 북변동	299-59	대	127.0		90.0	김포시	공				해수면(+100) 78.58~59.41	터널
510	김포시 북변동	299-60	도	2.0		2.0	김포시	공				해수면(+100) 78.76~59.59	터널
511	김포시 북변동	299-61	대	662.0		130.0	의왕시 포일동 487	한국농어촌공사				해수면(+100) 78.94~59.77	터널
512	김포시 북변동	299-63	대	49.0		2.0	북변동 299-25	김근식				해수면(+100) 78.58~59.41	터널
513	김포시 북변동	380-5	차	901.0		39.0	경기도 김포시 고촌읍 신곡리 1079	김포도시공사				해수면(+100) 76.32~57.43	터널
514	김포시 북변동	380-41	도	1,738.0		305.0	김포시	공				해수면(+100) 77.08~58.19	터널
515	김포시 북변동	657-12	도	16.0		4.0	건설부	국				해수면(+100) 76.32~57.43	터널
516	김포시 북변동	665-28	도	408.0		17.0	건설부	국				해수면(+100) 82.17~63.28	터널
517	김포시 북변동	666-7	구	588.0		114.0	건설부	국				해수면(+100) 77.86~58.69	터널
518	김포시 북변동	667-47	도	51.0		9.0	건설부	국				해수면(+100) 76.32~57.43	터널
519	김포시 북변동	667-55	도	82.0		22.0	건설부	국				해수면(+100) 77.40~58.51	터널
520	김포시 북변동	804	공	2,037.2		471.0	김포시	공					환기구
521	김포시 북변동	814	공	4,946.0		1,453.0	김포시	공				해수면(+100) 84.33~35.16	터널 106정거장
522	김포시 북변동	830	도	19,728.6		2.0	김포시	공					환기구

번호	소재지	지번	지목	면적		소유자		소유권 이외의 권리			구분지상권	비고
				원면적	편입면적						평균해수면(+100)기준 ()m~()m까지	
					수용	사용	주소	성명	종류	주소	성명	
523	김포시 북변동	834	도	10,390.8		537.0	김포시	공				106정거장
524	김포시 북변동	835	도	19,126.1		4,108.0	김포시	공			해수면(+100) 80.01~60.79	터널 106정거장
525	김포시 북변동	869	도	204.0		154.0	건설부	국			해수면(+100) 82.56~63.39	터널
526	김포시 북변동	870	도	100.0		44.0	농수산부	국			해수면(+100) 81.31~62.09	터널
527	김포시 북변동	872	구	782.0		364.0	농수산부	국			해수면(+100) 82.30~63.13	터널
528	김포시 북변동	874	도	114.0		98.0	건설부	국			해수면(+100) 81.78~62.61	터널
529	김포시 북변동	874-1	도	561.0		353.0	김포시	공			해수면(+100) 81.78~62.61	터널
530	김포시 북변동	877	도	413.0		129.0	김포시	공			해수면(+100) 82.56~63.39	터널
531	김포시 북변동	878	도	910.0		45.0	김포시	공			해수면(+100) 82.56~63.39	터널
532	김포시 북변동	879	도	211.0		206.0	건설부	국			해수면(+100) 82.82~63.65	터널
533	김포시 북변동	888	도	129.0		61.0	농수산부	국			해수면(+100) 81.31~62.09	터널
534	김포시 북변동	891	도	714.0		472.0	김포시	공			해수면(+100) 80.01~60.79	터널
535	김포시 북변동	892	도	1,927.0		692.0	김포시	공			해수면(+100) 81.05~61.83	터널
536	김포시 북변동	894	도	154.0		42.0	건설부	국			해수면(+100) 80.01~60.79	터널
537	김포시 북변동	903	도	846.0		136.0	국토교통부	국			해수면(+100) 78.76~59.59	터널
538	김포시 북변동	909-5	도	681.8		166.0	김포시	공				105정거장
539	김포시 북변동	909-6	공	968.7		395.0	김포시	공				105정거장
540	김포시 북변동	911	도	914.2		17.0	김포시	공				105정거장
541	김포시 북변동	912	도	122.2		92.0	김포시	공			해수면(+100) 83.44~64.27	터널
542	김포시 북변동	산3-14	묘	7,912.0		15.0	김포시	공			해수면(+100) 80.92~61.75	터널
543	김포시 북변동	산4-3	임	9,223.0		25.0	인천광역시 중구 답동 3	재단법인 인천교구천주교회유지재단			해수면(+100) 80.92~61.75	터널
544	김포시 북변동	산5-1	임	3,173.0		68.0	걸포로 93-12(걸포동)	박정준			해수면(+100) 81.18~32.29	터널
545	김포시 북변동	산5-2	임	3,306.0		473.0	인천광역시 계양구 박촌동 126-5	박원준			해수면(+100) 80.82~61.93	터널
546	김포시 북변동	산5-3	임	662.0		229.0	서울 서대문구 연희동 136-26	김익성			해수면(+100) 81.54~62.65	터널

번호	소재지	지번	지목	면적		소유자		소유권 이외의 권리			구분지상권	비고
				원면적	편입면적						평균해수면(+100)기준 ()m~()m까지	
					수용	사용	주소	성명	종류	주소		
547	김포시 사우동	854	도	10,642.8		548.0	김포시	공				106정거장
548	김포시 사우동	913	공	4,044.3		1,253.0	김포시	공			해수면(+100) 84.12~64.95	터널 106정거장
549	김포시 사우동	914	도	9,257.4		964.0	김포시	공			해수면(+100) 84.12~64.95	터널 106정거장
550	김포시 사우동	930	도	2,789.7		188.0	김포시	공				106정거장
551	김포시 사우동	930-1	도	9,967.7		200.0	김포시	공				106정거장
552	김포시 사우동	930-6	도	2,458.0		256.0	건설교통부	국			해수면(+100) 84.12~64.95	터널
553	김포시 윤양동	126	도	158.0		61.0	성남시 분당구 정자동 217	한국토지공사			해수면(+100) 77.80~58.91	터널
554	김포시 윤양동	126-4	도	6,010.0		51.0	농수산부	국			해수면(+100) 77.80~58.91	터널
555	김포시 윤양동	130-5	차	4,534.0		432.0	성남시 분당구 정자동 217	한국토지공사			해수면(+100) 79.06~60.17	터널
556	김포시 윤양동	134-4	계	284.0		48.0	성남시 분당구 정자동 217	한국토지공사			해수면(+100) 79.58~60.69	터널
557	김포시 윤양동	134-5	구	212.0		51.0	성남시 분당구 정자동 217	한국토지공사			해수면(+100) 79.58~60.69	터널
558	김포시 윤양동	135-1	답	2,608.0		687.0	성남시 분당구 정자동 217	한국토지공사			해수면(+100) 80.36~61.47	터널
559	김포시 윤양동	135-2	답	783.0		253.0	성남시 분당구 정자동 217	한국토지공사			해수면(+100) 80.88~61.99	터널
560	김포시 윤양동	136	답	489.0		9.0	성남시 분당구 정자동 217	한국토지공사			해수면(+100) 80.88~61.99	터널
561	김포시 윤양동	137	대	882.0		163.0	성남시 분당구 정자동 217	한국토지공사			해수면(+100) 81.14~62.25	터널
562	김포시 윤양동	137-1	도	70.0		23.0	성남시 분당구 정자동 217	한국토지공사			해수면(+100) 81.14~62.25	터널
563	김포시 윤양동	138-2	대	315.0		2.0	성남시 분당구 정자동 217	한국토지공사			해수면(+100) 80.88~61.99	터널
564	김포시 윤양동	140-3	답	2,225.0		151.0	성남시 분당구 정자동 217	한국토지공사			해수면(+100) 79.84~60.95	터널
565	김포시 윤양동	150	장	1,995.0		600.0	성남시 분당구 정자동 217	한국토지공사			해수면(+100) 82.96~64.07	터널
566	김포시 윤양동	150-2	도	38.0		11.0	성남시 분당구 정자동 217	한국토지공사			해수면(+100) 83.48~64.59	터널
567	김포시 윤양동	151-5	대	571.0		171.0	성남시 분당구 정자동 217	한국토지공사			해수면(+100) 82.70~63.81	터널
568	김포시 윤양동	152-8	임	6,846.0		795.0	성남시 분당구 정자동 217	한국토지공사			해수면(+100) 82.18~63.29	터널
569	김포시 윤양동	153-2	대	170.0		117.0	성남시 분당구 정자동 217	한국토지공사			해수면(+100) 81.66~62.77	터널
570	김포시 윤양동	153-3	대	232.0		42.0	성남시 분당구 정자동 217	한국토지공사			해수면(+100) 81.66~62.77	터널

번호	소재지	지번	지목	면적		소유자		소유권 이외의 권리			구분지상권	비고	
				원면적	편입면적		주소	성명	종류	주소	성명		평균해수면(+100)기준 ()m~()m까지
					수용	사용							
571	김포시 운양동	153-4	대	175.0		56.0	성남시 분당구 정자동 217	한국토지공사				해수면(+100) 81.40~62.51	터널
572	김포시 운양동	157-1	대	569.0		100.0	성남시 분당구 정자동 217	한국토지공사				해수면(+100) 81.14~62.25	터널
573	김포시 운양동	164	대	232.0		66.0	성남시 분당구 정자동 217	한국토지공사				해수면(+100) 79.32~60.43	터널
574	김포시 운양동	165-1	대	502.0		102.0	성남시 분당구 정자동 217	한국토지공사				해수면(+100) 79.58~60.69	터널
575	김포시 운양동	166-1	잡	496.0		226.0	성남시 분당구 정자동 217	한국토지공사				해수면(+100) 78.67~59.78	터널
576	김포시 운양동	166-4	대	496.0		10.0	성남시 분당구 정자동 217	한국토지공사				해수면(+100) 78.80~59.91	터널
577	김포시 운양동	167-1	도	139.0		32.0	성남시 분당구 정자동 217	한국토지공사				해수면(+100) 78.54~59.65	터널
578	김포시 운양동	167-3	중	777.0		217.0	성남시 분당구 정자동 217	한국토지공사				해수면(+100) 78.02~59.13	터널
579	김포시 운양동	167-5	전	930.0		209.0	성남시 분당구 정자동 217	한국토지공사				해수면(+100) 78.28~59.39	터널
580	김포시 운양동	168	대	396.0		115.0	성남시 분당구 정자동 217	한국토지공사				해수면(+100) 77.77~58.88	터널
581	김포시 운양동	168-1	대	735.0		60.0	성남시 분당구 정자동 217	한국토지공사				해수면(+100) 77.77~58.88	터널
582	김포시 운양동	168-2	대	678.0		8.0	성남시 분당구 정자동 217	한국토지공사				해수면(+100) 77.71~58.82	터널
583	김포시 운양동	168-4	대	50.0		24.0	성남시 분당구 정자동 217	한국토지공사				해수면(+100) 77.71~58.82	터널
584	김포시 운양동	168-6	대	29.0		23.0	성남시 분당구 정자동 217	한국토지공사				해수면(+100) 77.71~58.82	터널
585	김포시 운양동	334-1	대	1,441.0		70.0	성남시 분당구 정자동 217	한국토지공사				해수면(+100) 84.72~65.50	터널
586	김포시 운양동	335-2	전	1,759.0		259.0	성남시 분당구 정자동 217	한국토지공사				해수면(+100) 84.07~64.85	터널
587	김포시 운양동	336	답	1,884.0		309.0	성남시 분당구 정자동 217	한국토지공사				해수면(+100) 84.33~65.11	터널
588	김포시 운양동	337-1	전	1,595.0		173.0	성남시 분당구 정자동 217	한국토지공사				해수면(+100) 84.59~65.37	터널
589	김포시 운양동	338-18	전	118.0		6.0	성남시 분당구 정자동 217	한국토지공사				해수면(+100) 86.85~63.63	터널
590	김포시 운양동	339	전	387.0		121.0	성남시 분당구 정자동 217	한국토지공사				해수면(+100) 86.85~63.63	터널
591	김포시 운양동	341-1	전	1,775.0		103.0	성남시 분당구 정자동 217	한국토지공사				해수면(+100) 85.37~66.15	터널
592	김포시 운양동	343-1	전	1,018.0		151.0	성남시 분당구 정자동 217	한국토지공사				해수면(+100) 85.11~65.89	터널
593	김포시 운양동	343-2	도	165.0		32.0	성남시 분당구 정자동 217	한국토지공사				해수면(+100) 85.11~65.89	터널
594	김포시 운양동	343-3	전	196.0		47.0	성남시 분당구 정자동 217	한국토지공사				해수면(+100) 86.98~63.76	터널



번호	소재지	지번	지목	면적		소유자		소유권 이외의 권리			구분지상권	비고	
				원면적	편입면적		주소	성명	종류	주소	성명		평균해수면(+100)기준 ()m~()m까지
					수용	사용							
595	김포시 운양동	1219- 29	도	7,242.0		97.0	건설부	국				해수면(+100) 83.48~64.59	터널
596	김포시 운양동	1219- 33	도	30.0		10.0	건설부	국				해수면(+100) 86.98~63.76	터널
597	김포시 운양동	1219-9	전	54.0		18.0	성남시 분당구 정자동 217	한국토지공사				해수면(+100) 86.98~63.76	터널
598	김포시 운양동	산2	임	1,239.0		317.0	성남시 분당구 정자동 217	한국토지공사				해수면(+100) 77.78~58.89	터널
599	김포시 사우동	6-1	도	2,996.0		2,297.0	농수산부	국				해수면(+100) 82.34~63.50	터널
600	김포시 사우동	6-2	도	1,397.0		192.0	농수산부	국				해수면(+100) 86.29~66.26	터널
601	김포시 사우동	6-31	구	327.0		86.0	농수산부	국				해수면(+100) 86.29~66.26	터널
602	김포시 사우동	6-33	도	118.0		33.0	농수산부	국				해수면(+100) 84.67~65.84	터널
603	김포시 사우동	6-44	도	1,756.0		482.0	농수산부	국				해수면(+100) 83.10~64.26	터널
604	김포시 사우동	121-3	도	1,071.0		344.0	국토교통부	국				해수면(+100) 81.06~62.22	터널
605	김포시 사우동	121-4	도	360.0		168.0	국토교통부	국				해수면(+100) 80.38~61.54	터널
606	김포시 사우동	123-3	전	3.0		3.0	국토교통부	국				해수면(+100) 80.72~61.88	터널
607	김포시 사우동	348-15	도	955.0		535.0	국토교통부	국				해수면(+100) 79.70~60.86	터널
608	김포시 사우동	350-2	도	865.0		526.0	국토교통부	국				해수면(+100) 78.75~59.91	터널
609	김포시 사우동	350-12	도	678.0		8.0	김포시	공					환기구
610	김포시 사우동	352-9	전	226.0		7.0	김포시	공				해수면(+100) 79.70~60.86	터널
611	김포시 사우동	379-2	도	437.0		177.0	국토교통부	국				해수면(+100) 80.34~61.50	터널
612	김포시 사우동	380-7	도	1,078.0		164.0	김포시	공					환기구
613	김포시 사우동	380-10	공	6.0		6.0	김포시	공					환기구
614	김포시 사우동	380-12	공	1,049.0		256.0	김포시	공					환기구
615	김포시 사우동	389-3	도	165.0		165.0	국토교통부	국				해수면(+100) 80.74~61.90	터널
616	김포시 사우동	392-2	도	621.0		43.0	국토교통부	국				해수면(+100) 83.54~64.70	터널
617	김포시 사우동	392-3	도	763.0		667.0	국토교통부	국				해수면(+100) 82.74~63.90	터널
618	김포시 사우동	420-1	도	43.0		37.0	국토교통부	국					정거장

번호	소재지	지번	지목	면적			소유자		소유권 이외의 권리			구분지상권	비고
				원면적	편입면적		주소	성명	종류	주소	성명	평균해수면(+100)기준 ()m~()m까지	
					수용	사용							
619	김포시 사우동	420-4	대	330.0	59.0		사우동 420-4	김기면					정거장
620	김포시 사우동	420-11	대	39.0		30.0	김포시	공					정거장
621	김포시 사우동	420-12	대	5.0		2.0	김포시	공					정거장
622	김포시 사우동	421-4	도	176.0		10.0	국토교통부	국					정거장
623	김포시 사우동	421-5	도	31.0		31.0	국토교통부	국					정거장
624	김포시 사우동	421-7	도	225.0		107.0	국토교통부	국			해수면(+100) 85.14~66.30		터널
625	김포시 사우동	421-9	도	12.0		12.0	국토교통부	국					정거장
626	김포시 사우동	422-1	도	66.0		30.0	국토교통부	국					정거장
627	김포시 사우동	422-4	도	49.0		3.0	국토교통부	국					정거장
628	김포시 사우동	422-6	도	182.0		144.0	국토교통부	국					정거장
629	김포시 사우동	422-11	도	391.0		216.0	국토교통부	국					정거장
630	김포시 사우동	422-12	도	95.0		95.0	국토교통부	국					정거장
631	김포시 사우동	424-3	도	318.0		318.0	국토교통부	국					정거장
632	김포시 사우동	424-8	도	103.0		103.0	국토교통부	국					정거장
633	김포시 사우동	424-10	도	18.0		7.0	국토교통부	국					정거장
634	김포시 사우동	446-4	도	805.0		139.0	국토교통부	국			해수면(+100) 78.81~59.97		터널
635	김포시 사우동	447-4	도	2,385.0		528.0	국토교통부	국			해수면(+100) 81.14~62.30		터널
636	김포시 사우동	493-4	도	1,857.0		621.0	국토교통부	국			해수면(+100) 84.34~65.50		터널
637	김포시 사우동	496-1	답	888.0	240.0		용인시 수지읍 풍덕천리 1021 신정마을 506동 2002호	박기웅					정거장
638	김포시 사우동	496-2	답	406.0	73.0		사우동 403	이정애					정거장
639	김포시 사우동	496-3	전	986.0	114.0		서울시 강서구 내발산동717-22 4층-1	김창식	근저당권설정 외1건	서울특별시 강서구 방화동 829-3	강서농협협동조합		정거장
640	김포시 사우동	496-4	도	2,841.0		2,195.0	국토교통부	국			해수면(+100) 85.44~66.62		터널
641	김포시 사우동	496-7	답	2,047.0		122.0	의왕시 포일동 487	한국농어촌공사			해수면(+100) 86.35~66.32		터널

번호	소재지	지번	지목	면적		소유자		소유권 이외의 권리			구분지상권	비고
				원면적	편입면적						평균해수면(+100)기준 ()m~()m까지	
					수용	사용	주소	성명	종류	주소		
642	김포시 사우동	496-8	답	1,529.0		932.0	김포시	공				정거장
643	김포시 사우동	496-9	답	245.0		245.0	김포시	공				정거장
644	김포시 사우동	496-10	답	476.0		320.0	김포시	공				정거장
645	김포시 사우동	526-2	도	30.0		9.0	국토교통부	국				정거장
646	김포시 사우동	528-3	도	370.0		231.0	국토교통부	국				정거장
647	김포시 사우동	528-7	도	437.0		306.0	국토교통부	국				정거장
648	김포시 사우동	534-3	도	121.0		17.0	국토교통부	국			해수면(+100) 82.90~64.06	터널
649	김포시 사우동	534-5	도	105.0		9.0	국토교통부	국			해수면(+100) 83.10~64.26	터널
650	김포시 사우동	540-4	답	130.0		6.0	김포시	공			해수면(+100) 84.67~65.84	터널
651	김포시 사우동	541-7	도	2,078.0		1,078.0	국토교통부	국			해수면(+100) 86.11~66.08	터널
652	김포시 사우동	541-9	답	211.0		46.0	김포시	공			해수면(+100) 84.67~65.84	터널
653	김포시 사우동	541-10	답	1,040.0		273.0	김포시	공			해수면(+100) 86.05~66.02	터널
654	김포시 사우동	541-11	답	913.0		316.0	김포시	공			해수면(+100) 86.17~66.14	터널
655	김포시 사우동	541-12	답	625.0		137.0	김포시	공			해수면(+100) 84.73~65.90	터널
656	김포시 사우동	542-3	도	5,285.0		1,653.0	국토교통부	국			해수면(+100) 83.90~65.06	터널
657	김포시 사우동	542-5	답	783.0		368.0	김포시	공			해수면(+100) 84.49~65.66	터널
658	김포시 사우동	542-6	답	911.0		297.0	김포시	공			해수면(+100) 84.37~65.54	터널
679	김포시 사우동	636-6	도	126.0		74.0	국토교통부	국			해수면(+100) 80.70~61.86	터널
680	김포시 사우동	837-3	천	456.0		12.0	국토교통부	국			해수면(+100) 76.70~57.86	터널
681	김포시 사우동	838-3	도	317.0		113.0	국토교통부	국			해수면(+100) 82.90~64.06	터널
682	김포시 사우동	838-45	도	5,315.0		874.0	국토교통부	국			해수면(+100) 79.36~60.52	터널
683	김포시 사우동	838-73	도	1,129.0		698.0	국토교통부	국				정거장
684	김포시 사우동	838-74	도	24.0		24.0	국토교통부	국				정거장
685	김포시 사우동	838-76	도	22.0		16.0	국토교통부	국				정거장

번호	소재지	지번	지목	면적		소유자		소유권 이외의 권리			구분지상권	비고	
				원면적	편입면적		주소	성명	종류	주소	성명		평균해수면(+100)기준 ()m~()m까지
					수용	사용							
686	김포시 사우동	838-77	도	47.0		47.0	국토교통부	국					정거장
687	김포시 사우동	913	공	4,044.3		61.0	김포시	공				해수면(+100) 84.20~65.20	터널
688	김포시 사우동	914	도	9,257.4		2,815.0	김포시	공				해수면(+100) 82.40~63.40	터널
689	김포시 풍무동	258-2	도	102.0		102.0	사우리	류민수				해수면(+100) 82.10~63.26	터널
690	김포시 풍무동	258-25	임	286.0		102.0	서울시 중구 무교동 9-2	양덕삼 외4인				해수면(+100) 82.10~63.26	터널
691	김포시 풍무동	259-1	도	240.0		75.0	국토교통부	국				해수면(+100) 82.30~63.46	터널
692	김포시 풍무동	259-4	도	255.0		26.0	국토교통부	국				해수면(+100) 82.30~63.46	터널
693	김포시 풍무동	260-1	도	23.0		23.0	국토교통부	국				해수면(+100) 82.30~63.46	터널
694	김포시 풍무동	260-3	임	159.0		117.0	사우리	이건일				해수면(+100) 82.50~63.66	터널
695	김포시 풍무동	260-4	도	50.0		15.0	국토교통부	국				해수면(+100) 82.70~63.86	터널
696	김포시 풍무동	260-5	도	192.0		68.0	국토교통부	국				해수면(+100) 82.50~63.66	터널
697	김포시 풍무동	261-1	도	50.0		50.0	국토교통부	국				해수면(+100) 81.90~63.06	터널
698	김포시 풍무동	261-5	도	323.0		103.0	국토교통부	국				해수면(+100) 81.90~63.06	터널
699	김포시 풍무동	333-9	도	289.0		52.0	농수산부	국				해수면(+100) 81.50~62.66	터널
700	김포시 풍무동	326-14	도	802.0		78.0	국토교통부	국				해수면(+100) 81.30~62.46	터널
701	김포시 풍무동	710-4	도	670.0		391.0	국토교통부	국				해수면(+100) 82.70~63.86	터널
702	김포시 고촌읍 신곡리	548-23	도	2,876.0		29.0	국토교통부	국				해수면(+100) 79.71~60.87	터널
703	김포시 고촌읍 신곡리	548-24	도	198.0		99.0	산림청	국				해수면(+100) 79.71~60.87	터널
704	김포시 고촌읍 신곡리	548-25	도	1,686.0		290.0	국토교통부	국				해수면(+100) 79.71~60.87	터널
705	김포시 고촌읍 신곡리	548-26	도	198.0		32.0	국토교통부	국				해수면(+100) 29.27~60.43	터널
706	김포시 고촌읍 신곡리	548-27	임	2,143.0		311.0	국토교통부	국				해수면(+100) 78.83~60.00	터널

번호	소재지	지번	지목	면적		소유자		소유권 이외의 권리			구분지상권	비고	
				원면적	편입면적						평균해수면(+100)기준 ()m~()m까지		
					수용	사용	주소	성명	종류	주소	성명		
707	김포시 고촌읍 태리	1-2	도	1,289.0		103.0	국토교통부	국				해수면(+100) 72.64~53.80	터널
708	김포시 고촌읍 태리	1-3	임	2,939.0		1,480.0	국토교통부	국				해수면(+100) 72.76~53.92	터널
709	김포시 고촌읍 태리	1-4	임	1,934.0		31.0	국토교통부	국				해수면(+100) 72.76~53.92	터널
710	김포시 고촌읍 태리	1-6	도	1,190.0		178.0	국토교통부	국				해수면(+100) 73.24~54.40	터널
711	김포시 고촌읍 태리	1-7	임	1,574.0		817.0	국토교통부	국				해수면(+100) 73.12~54.28	터널
712	김포시 고촌읍 태리	1-8	임	4,846.0		107.0	국토교통부	국				해수면(+100) 73.12~54.28	터널
713	김포시 고촌읍 태리	25-2	도	486.0		486.0	풍곡리	조관중				해수면(+100) 72.16~53.32	터널
714	김포시 고촌읍 태리	25-5	도	944.0		409.0	국토교통부	국				해수면(+100) 72.46~53.62	터널
715	김포시 고촌읍 태리	25-8	도	1,867.0		491.0	국토교통부	국				해수면(+100) 72.16~53.32	터널
716	김포시 고촌읍 태리	26-4	도	397.0		397.0	고촌읍 태리 297-7	조경준				해수면(+100) 71.86~53.02	터널
717	김포시 고촌읍 태리	26-5	도	595.0		240.0	국토교통부	국				해수면(+100) 71.86~53.02	터널
718	김포시 고촌읍 태리	26-6	도	99.0		99.0	국토교통부	국				해수면(+100) 72.34~53.50	터널
719	김포시 고촌읍 태리	26-7	도	99.0		58.0	국토교통부	국				해수면(+100) 72.34~53.50	터널
720	김포시 고촌읍 태리	26-9	도	99.0		132.0	국토교통부	국				해수면(+100) 71.68~52.84	터널
721	김포시 고촌읍 태리	27-6	도	828.0		70.0	국토교통부	국				해수면(+100) 71.68~52.84	터널
722	김포시 고촌읍 태리	27-7	도	783.0		46.0	국토교통부	국				해수면(+100) 71.74~52.90	터널
723	김포시 고촌읍 태리	28-1	도	6,754.0		1,866.0	국토교통부	국				해수면(+100) 71.38~52.54	터널

번호	소재지	지번	지목	면적		소유자		소유권 이외의 권리			구분지상권	비고	
				원면적	편입면적						평균해수면(+100)기준 ()m~()m까지		
					수용	사용	주소	성명	종류	주소	성명		
724	김포시 고촌읍 태리	30-1	도	1,538.0		342.0	국토교통부	국				해수면(+100) 71.44~52.60	터널
725	김포시 고촌읍 태리	276-1	도	865.0		222.0	국토교통부	국				해수면(+100) 71.02~52.18	터널
726	김포시 고촌읍 태리	280-4	도	6,100.0		1,639.0	국토교통부	국				해수면(+100) 70.78~51.94	터널
727	김포시 고촌읍 태리	286-3	도	1,511.0		504.0	국토교통부	국				해수면(+100) 70.48~51.64	터널
728	김포시 고촌읍 태리	294-4	임	1,646.0		788.0	국토교통부	국					환기구
729	김포시 고촌읍 태리	294-15	임	2,133.0		112.0	국토교통부	국					환기구
730	김포시 고촌읍 태리	294-16	임	3,136.0		69.0	국토교통부	국					환기구
731	김포시 고촌읍 태리	294-17	임	1,599.0		240.0	국토교통부	국					환기구
732	김포시 고촌읍 태리	294-18	임	1,158		288.0	국토교통부	국					환기구
733	김포시 고촌읍 태리	295-8	도	459.0		126.0	김포시	공				해수면(+100) 70.06~51.22	터널
734	김포시 고촌읍 태리	295-10	도	1,427.0		449.0	김포시	공				해수면(+100) 70.00~51.16	터널
735	김포시 고촌읍 태리	296-8	도	4,428.0		1,278.0	국토교통부	국				해수면(+100) 70.24~51.40	터널
736	김포시 고촌읍 태리	299-1	전	728.0		223.0	국토교통부	국				해수면(+100) 70.30~51.46	터널
737	김포시 고촌읍 태리	300-11	도	298.0		163.0	국토교통부	국				해수면(+100) 71.10~52.26	터널
738	김포시 고촌읍 태리	300-12	도	397.0		51.0	국토교통부	국				해수면(+100) 70.90~52.06	터널
739	김포시 고촌읍 태리	300-13	임	1,412.0		537.0	국토교통부	국				해수면(+100) 70.5~51.66	터널
740	김포시 고촌읍 태리	300-14	임	292.0		187.0	국토교통부	국				해수면(+100) 70.10~51.26	터널

번호	소재지	지번	지목	면적		소유자		소유권 이외의 권리			구분지상권 평균해수면(+100)기준 ()m~()m까지	비고	
				원면적	편입면적								
					수용	사용	주소	성명	종류	주소	성명		
741	김포시 고촌읍 태리	300-15	임	1,869.0		855.0	국토교통부	국				해수면(+100) 69.74~50.91	터널
742	김포시 고촌읍 태리	300-16	임	1,575.0		505.0	국토교통부	국				해수면(+100) 69.88~51.04	터널
743	김포시 고촌읍 태리	1089-3	도	3,583.0		125.0	국토교통부	국				해수면(+100) 71.10~52.26	터널
744	김포시 고촌읍 태리	산212	도	794.0		60.0	국토교통부	국				해수면(+100) 72.76~53.92	터널
745	김포시 고촌읍 풍곡리	0-2	무			989.0						해수면(+100) 72.10~53.26	터널
746	김포시 고촌읍 풍곡리	227-2	도	2,921.0		844.0	국토교통부	국				해수면(+100) 73.99~55.15	터널
747	김포시 고촌읍 풍곡리	229-1	도	397.0		4.0	국토교통부	국				해수면(+100) 73.57~54.73	터널
748	김포시 고촌읍 풍곡리	229-2	임	679.0		93.0	국토교통부	국				해수면(+100) 73.57~54.73	터널
749	김포시 고촌읍 풍곡리	229-3	임	1,888.0		315.0	국토교통부	국				해수면(+100) 73.57~54.73	터널
750	김포시 고촌읍 풍곡리	229-4	도	595.0		58.0	군내면 풍무리	이의숙 외7인				해수면(+100) 74.43~55.59	터널
751	김포시 고촌읍 풍곡리	229-8	도	198.0		6.0	국토교통부	국				해수면(+100) 78.39~59.55	터널
752	김포시 고촌읍 풍곡리	229-9	임	4,895.0		1,031.0	국토교통부	국				해수면(+100) 77.07~58.23	터널
753	김포시 고촌읍 풍곡리	229-10	도	1,587.0		426.0	군내면 풍무리 383	이석희 외7인				해수면(+100) 76.19~57.35	터널
754	김포시 고촌읍 풍곡리	523-2	도	1,851.0		587.0	국토교통부	국				해수면(+100) 71.70~52.86	터널
755	김포시 고촌읍 풍곡리	539	구	19,643.0		18.0	농수산부	국				해수면(+100) 75.10~56.26	터널
756	김포시 고촌읍 풍곡리	539-1	구	948.0		420.0	국토교통부	국				해수면(+100) 72.70~53.86	터널
757	김포시 고촌읍 풍곡리	539-2	구	345.0		60.0	농수산부	국				해수면(+100) 75.10~56.26	터널

번호	소재지	지번	지목	면적		소유자		소유권 이외의 권리			구분지상권	비고	
				원면적	편입면적		주소	성명	종류	주소	성명		평균해수면(+100)기준 ()m~()m까지
					수용	사용							
758	김포시 고촌읍 풍곡리	551	천	8,546.0		428.0	국토교통부	국				해수면(+100) 76.7~57.86	터널
759	김포시 고촌읍 풍곡리	584-1	답	1,291.0		38.0	국토교통부	국				해수면(+100) 75.10~56.26	터널
760	김포시 고촌읍 풍곡리	584-2	답	2,218.0		128.0	국토교통부	국				해수면(+100) 75.30~56.46	터널
761	김포시 고촌읍 풍곡리	585-1	답	1,289.0		89.0	국토교통부	국				해수면(+100) 75.50~56.66	터널
762	김포시 고촌읍 풍곡리	585-2	답	2,749.0		266.0	국토교통부	국				해수면(+100) 75.70~56.86	터널
763	김포시 고촌읍 풍곡리	585-3	답	1,827.0		320.0	국토교통부	국				해수면(+100) 76.30~57.46	터널
764	김포시 고촌읍 풍곡리	585-6	도	1,501.0		700.0	국토교통부	국				해수면(+100) 75.70~56.86	터널
765	김포시 고촌읍 풍곡리	588-1	도	199.0		103.0	국토교통부	국				해수면(+100) 72.30~53.46	터널
766	김포시 고촌읍 풍곡리	589-1	도	83.0		53.0	농수산부	국				해수면(+100) 72.30~53.46	터널
767	김포시 고촌읍 풍곡리	590-1	도	3,298.0		2,389.0	국토교통부	국				해수면(+100) 73.70~54.86	터널
768	김포시 고촌읍 풍곡리	592	천	1,190.0		8.0	국토교통부	국				해수면(+100) 73.30~54.46	터널
769	김포시 고촌읍 풍곡리	593	답	3,232.0		96.0	국토교통부	국				해수면(+100) 73.70~54.86	터널
770	김포시 고촌읍 풍곡리	594	답	504.0		37.0	국토교통부	국				해수면(+100) 74.30~55.46	터널
771	김포시 고촌읍 풍곡리	595-1	답	713.0		123.0	국토교통부	국				해수면(+100) 74.50~55.66	터널
772	김포시 고촌읍 풍곡리	595-2	답	24.0		3.0	풍곡리 376	조주환				해수면(+100) 74.30~55.46	터널
773	김포시 고촌읍 풍곡리	662-3	도	2,923.0		123.0	국토교통부	국				해수면(+100) 71.10~52.26	터널
774	김포시 고촌읍 풍곡리	산114-2	도	397.0		19.0	국토교통부	국				해수면(+100) 71.98~53.14	터널



번호	소재지	지번	지목	면적		소유자		소유권 이외의 권리			구분지상권	비고	
				원면적	편입면적						평균해수면(+100)기준 ()m~()m까지		
					수용	사용	주소	성명	종류	주소	성명		
775	김포시 고촌읍 풍곡리	산116-2	도	298.0		10.0	국토교통부	국				해수면(+100) 71.98~53.14	터널
776	김포시 고촌읍 풍곡리	산177-4	도	1,190.0		6.0	국토교통부	국				해수면(+100) 71.30~52.46	터널
777	김포시 고촌읍 풍곡리	산177-5	도	298.0		290.0	국토교통부	국				해수면(+100) 71.30~52.46	터널
778	김포시 신곡리	104-6	천	18,939.0	-	172.0	농수산부	국				해수면(+100) 57.63~76.4사이18.77m	터널
779	김포시 신곡리	218-14	도		-	1,581.3	지번등록오류					해수면(+100) 65.73~84.6사이18.87m	터널
780	김포시 신곡리	281-1	전	1,227.0	193.8	-	서울특별시 용산구 용산동5가 24-1 파크타워 105동 2701	강우권	근저당설정	서울시 중구 통일로120	농협은행 주식회사		환기구#8 도로
781	김포시 신곡리	281-2	전	707.0	529.3	-	서울특별시 서초구 잠원동 66 반포한양아파트 2동1105호	강인형					환기구#8 도로
782	김포시 신곡리	281-9	도	340.0	-	295.4	국토교통부	국				해수면(+100) 43.05~61.82사이18.77m	터널
783	김포시 신곡리	281-10	도	243.0	-	111.3	국토교통부	국				해수면(+100) 41.97~60.74사이18.77m	터널
784	김포시 신곡리	281-11	도	140.0	-	41.8	국토교통부	국				해수면(+100) 41.43~60.2사이18.77m	터널
785	김포시 신곡리	281-12	도	235.0	-	9.6	건설부	국				해수면(+100) 40.89~59.66사이18.77m	터널
786	김포시 신곡리	281-18	도	975.0	-	116.0	국토교통부	국				해수면(+100) 43.05~61.82사이18.77m	터널
787	김포시 신곡리	281-19	도	687.0	-	37.6	국토교통부	국				해수면(+100) 41.97~60.74사이 18.77m	터널 환기구#8
788	김포시 신곡리	281-20	도	355.0	-	97.9	국토교통부	국				해수면(+100) 41.43~60.2사이18.77m	터널
789	김포시 신곡리	281-21	도	777.0	-	280.8	국토교통부	국				해수면(+100) 40.89~59.66사이18.77m	터널
790	김포시 신곡리	281-22	도	335.0	-	126.8	국토교통부	국				해수면(+100) 40.35~59.12사이18.77m	터널
791	김포시 신곡리	281-24	도	35.0	-	11.8	국토교통부	국				해수면(+100) 41.61~59.14사이17.53m	환기구#8
792	김포시 신곡리	281-30	도	1,309.0	-	536.3	건설부	국				해수면(+100) 67.14~101.36사이 34.22m	터널 108정거장
793	김포시 신곡리	281-33	도	1,744.0	-	1,164.7	건설부	국				해수면(+100) 66.04~84.89사이 18.85m	터널
794	김포시 신곡리	281-77	도	8,050.0	-	1,018.5	국토교통부	국				해수면(+100) 48.79~67.86사이19.07m	터널
795	김포시 신곡리	281-87	전	80.0	-	31.8	국토교통부	국				해수면(+100) 41.61~59.14사이17.53m	환기구#8
796	김포시 신곡리	293-4	도	361.0	-	82.0	건설부	국				해수면(+100) 50.95~70.02사이19.07m	터널

번호	소재지	지번	지목	면 적			소 유 자		소유권 이외의 권리			구분지상권 평균해수면(+100)기준 ()m~()m까지	비고
				원면적	편 입 면 적		주소	성명	종류	주소	성명		
					수용	사용							
797	김포시 신곡리	294-5	도	119.0	-	119.0	건설부	국				해수면(+100) 57.63~76.4사이18.77m	터널
798	김포시 신곡리	294-6	도	2,207.0	-	377.1	건설부	국				해수면(+100) 52.03~71.1사이19.07m	터널
799	김포시 신곡리	294-7	도	483.0	-	451.6	건설부	국				해수면(+100) 53.11~72.18사이19.07m	터널
800	김포시 신곡리	294-9	도	415.0	-	7.6	건설부	국				해수면(+100) 53.85~72.62사이18.77m	터널
801	김포시 신곡리	297-9	도	104.0	-	64.8	국토해양부	국				해수면(+100) 57.09~75.86사이18.77m	터널
802	김포시 신곡리	301-17	도	60.0	-	6.8	건설부	국				해수면(+100) 57.09~75.86사이18.77m	터널
803	김포시 신곡리	307-5	도	816.0	-	31.5	국토해양부	국				해수면(+100) 57.63~76.4사이18.77m	터널
804	김포시 신곡리	498-3	도	273.0	-	62.7	건설부	국				해수면(+100) 57.63~76.4사이18.77m	터널
805	김포시 신곡리	508-13	도	26.0	-	22.7	신곡리 478	윤재선		미등기		해수면(+100) 57.63~76.4사이18.77m	터널
806	김포시 신곡리	510-4	도	10.0	-	4.0	건설부	국				해수면(+100) 62.49~81.36사이18.87m	터널
807	김포시 신곡리	510-5	도	13.0	-	0.4	건설부	국				해수면(+100) 62.49~81.36사이18.87m	터널
808	김포시 신곡리	510-6	도	86.0	-	28.1	건설부	국				해수면(+100) 62.49~81.36사이18.87m	터널
809	김포시 신곡리	513-4	도	1,180.0	-	104.7	건설부	국				해수면(+100) 63.57~82.44사이18.87m	터널
810	김포시 신곡리	513-6	도	442.0	-	157.6	국토해양부	국				해수면(+100) 63.03~81.9사이18.87m	터널
811	김포시 신곡리	532-13	도	122.0	-	122.0	건설부	국				해수면(+100) 66.27~85.14사이18.87m	터널
812	김포시 신곡리	532-14	도	13.0	-	13.0	건설부	국				해수면(+100) 63.57~82.44사이18.87m	터널
813	김포시 신곡리	532-15	도	20.0	-	20.0	건설부	국				해수면(+100) 63.03~81.9사이18.87m	터널
814	김포시 신곡리	532-16	도	182.0	-	182.0	건설부	국				해수면(+100) 72.93~101.48사이28.55m	108정거장
815	김포시 신곡리	532-24	답	540.0	-	540.0	건설부	국				해수면(+100) 72.93~101.48사이28.55m	108정거장
816	김포시 신곡리	532-31	도	36.0	-	36.0	건설부	국				해수면(+100) 67.38~86.45사이19.07m	터널
817	김포시 신곡리	532-44	도	324.0	-	192.9	건설부	국				해수면(+100) 64.65~83.52사이18.87m	터널
818	김포시 신곡리	532-45	도	30.0	-	30.0	건설부	국				해수면(+100) 64.11~82.98사이18.87m	터널
819	김포시 신곡리	532-47	도	17.0	-	17.0	건설부	국				해수면(+100) 63.03~81.9사이18.87m	터널
820	김포시 신곡리	532-54	답	50.0	-	14.2	의왕시 포일동 487	한국농어촌공사				해수면(+100) 67.41~86.28사이18.87m	터널

번호	소재지	지번	지목	면적			소유자		소유권 이외의 권리			구분지상권 평균해수면(+100)기준 ()m~()m까지	비고
				원면적	편입면적		주소	성명	종류	주소	성명		
					수용	사용							
821	김포시 신곡리	532-56	도	3,631.0	-	2,197.5	건설부	국				해수면(+100) 67.14~101.36사이34.22m	터널, 108정거장
822	김포시 신곡리	532-71	답	59.0	-	59.0	건설부	국				해수면(+100) 72.93~101.48사이28.55m	108정거장
823	김포시 신곡리	532-103	대	22.0	-	9.5	건설교통부	국				해수면(+100) 72.87~101.42사이28.55m	108정거장
824	김포시 신곡리	532-108	구	168.0	-	58.8		김포군				해수면(+100) 67.41~86.28사이18.87m	터널
825	김포시 신곡리	532-133	구	646.0	-	186.4	의왕시 포일동 487	한국농어촌 공사				해수면(+100) 67.21~86.08사이18.87m	터널
826	김포시 신곡리	532-153	답	24.0	-	2.1	건설교통부	국				해수면(+100) 72.99~101.54사이28.55m	108정거장
827	김포시 신곡리	532-155	답	28.0	-	7.7	건설교통부	국				해수면(+100) 72.93~101.48사이28.55m	108정거장
828	김포시 신곡리	532-157	답	33.0	-	21.6	건설교통부	국				해수면(+100) 72.99~101.54사이28.55m	108정거장
829	김포시 신곡리	532-159	대	49.0	-	15.1	건설교통부	국				해수면(+100) 72.87~101.42사이28.55m	108정거장
830	김포시 신곡리	532-160	답	52.0	-	9.0	건설교통부	국				해수면(+100) 72.93~101.48사이28.55m	108정거장
831	김포시 신곡리	533-19	도	3,500.0	-	1,870.6	건설부	국				해수면(+100) 68.63~87.48사이18.85m	터널
832	김포시 신곡리	533-22	도	424.0	-	3.3	건설부	국				해수면(+100) 68.62~87.47사이18.85m	터널
833	김포시 신곡리	548-11	도	1,364.0	-	215.0	건설부	국				해수면(+100) 66.48~85.33사이18.85m	터널
834	김포시 신곡리	548-23	도	2,876.0	-	22.2	건설부	국				해수면(+100) 61.2~80.05사이18.85m	터널
835	김포시 신곡리	548-24	도	198.0	-	6.0	산림청	국				해수면(+100) 61.2~80.05사이18.85m	터널
836	김포시 신곡리	548-25	도	1,686.0	-	379.6	건설부	국				해수면(+100) 61.64~80.49사이18.85m	터널
837	김포시 신곡리	548-28	도	198.0	-	54.5	건설부	국				해수면(+100) 61.64~80.49사이18.85m	터널
838	김포시 신곡리	548-29	도	595.0	-	522.7	건설부	국				해수면(+100) 62.96~81.81사이18.85m	터널
839	김포시 신곡리	548-30	도	298.0	-	95.9	건설교통부	국				해수면(+100) 64.72~83.57사이18.85m	터널
840	김포시 신곡리	548-31	도	397.0	-	353.6	재무부	국				해수면(+100) 64.28~83.13사이18.85m	터널
841	김포시 신곡리	548-32	임	340.0	-	28.3	건설부	국				해수면(+100) 63.84~82.69사이18.85m	터널
842	김포시 신곡리	548-33	임	1,636.0	-	350.8	건설부	국				해수면(+100) 63.4~82.25사이18.85m	터널
843	김포시 신곡리	561-1	도	1,286.0	-	7.1	건설부	국				해수면(+100) 66.04~84.89사이18.85m	터널
844	김포시 신곡리	561-2	구	60.0	-	60.0	재무부	국				해수면(+100) 67.36~86.21사이18.85m	터널

번호	소재지	지번	지목	면적			소유자		소유권 이외의 권리			구분지상권	비고
				원면적	편입면적		주소	성명	종류	주소	성명	평균해수면(+100)기준 ()m~()m까지	
					수용	사용							
845	김포시 신곡리	561-4	도	132.0	-	132.0	재무부	국				해수면(+100) 67.36~86.21사이18.85m	터널
846	김포시 신곡리	563-2	도	118.0	-	61.1	재무부	국				해수면(+100) 68.39~87.24사이18.85m	터널
847	김포시 신곡리	563-3	전	4.0	-	0.3	재무부	국				해수면(+100) 68.39~87.24사이18.85m	터널
848	김포시 신곡리	563-7	답	218.0	-	182.2	재무부	국				해수면(+100) 68.45~87.3사이18.85m	터널
849	김포시 신곡리	564-11	도	1,190.0	-	95.9	건설부	국				해수면(+100) 68.81~87.66사이18.85m	터널
850	김포시 신곡리	567-3	도	5.0	-	5.0	건설부	국				해수면(+100) 72.99~101.54사이28.55m	108정거장
851	김포시 신곡리	567-6	도	30.0	-	30.0	건설부	국				해수면(+100) 72.99~101.54사이28.55m	108정거장
852	김포시 신곡리	567-8	대	772.0	98.3	-	서울특별시 강서구 마곡동 350	강릉김씨지산군파종중				해수면(+100) 72.99~101.54사이28.55m	108정거장
853	김포시 신곡리	568-1	도	148.0	-	97.8	건설부	국				해수면(+100) 72.93~101.48사이28.55m	108정거장
854	김포시 신곡리	568-3	답	70.0	-	61.8	건설부	국				해수면(+100) 72.99~101.54사이28.55m	108정거장
855	김포시 신곡리	569-2	도	40.0	-	26.0	건설부	국				해수면(+100) 67.14~101.36사이34.22m	터널, 108정거장
856	김포시 신곡리	569-3	도	325.0	-	52.6	건설부	국				해수면(+100) 72.87~101.42사이28.55m	108정거장
857	김포시 신곡리	569-6	대	1,232.0	54.3	-	신곡리 570-13	고촌단위농업협동조합					108정거장
858	김포시 신곡리	572-3	답	10.0	-	10.0	건설부	국				해수면(+100) 67.38~86.45사이19.07m	터널
859	김포시 신곡리	572-4	도	132.0	-	88.0	건설부	국				해수면(+100) 67.32~86.39사이19.07m	터널
860	김포시 신곡리	583-4	도	195.0	-	40.4	건설부	국				해수면(+100) 62.49~81.36사이18.87m	터널
861	김포시 신곡리	583-5	도	4,463.0	-	1,199.4	건설부	국				해수면(+100) 60.33~79.1사이 18.77m	터널
862	김포시 신곡리	585-1	도	96.0	-	82.7	건설부	국				해수면(+100) 61.41~80.18사이18.77m	터널
863	김포시 신곡리	586-1	도	360.0	-	1.5	건설부	국				해수면(+100) 61.41~80.18사이18.77m	터널
864	김포시 신곡리	587-4	도	185.0	-	62.2	건설부	국				해수면(+100) 58.17~76.94사이18.77m	터널
865	김포시 신곡리	587-6	도	13.0	-	3.2	건설교통부	국				해수면(+100) 58.17~76.94사이18.77m	터널
866	김포시 신곡리	626-1	도	96.0	-	23.4	국토교통부	국				해수면(+100) 39.27~58.04사이18.77m	터널
867	김포시 신곡리	626-5	답	445.0	-	91.1	고양시 일산동구 위시터4로45,402동 1502호	김실자				해수면(+100) 36.57~55.34사이18.77m	터널

번호	소재지	지번	지목	면적			소유자		소유권 이외의 권리			구분지상권 평균해수면(+100)기준 ()m~()m까지	비고
				원면적	편입면적		주소	성명	종류	주소	성명		
					수용	사용							
868	김포시 신곡리	626-6	답	268.0	-	122.3	국토교통부	국				해수면(+100) 36.03~54.8사이18.77m	터널
869	김포시 신곡리	626-16	도	563.0	-	278.2	국토교통부	국				해수면(+100) 39.81~58.58사이18.77m	터널
870	김포시 신곡리	626-17	도	121.0	-	25.7	국토교통부	국				해수면(+100) 40.35~59.12사이18.77m	터널
871	김포시 신곡리	626-18	도	474.0	-	184.0	국토교통부	국				해수면(+100) 38.73~57.5사이18.77m	터널
872	김포시 신곡리	626-19	도	285.0	-	48.5	국토교통부	국				해수면(+100) 38.73~57.5사이18.77m	터널
873	김포시 신곡리	626-20	도	218.0	-	95.6	국토교통부	국				해수면(+100) 39.27~58.04사이18.77m	터널
874	김포시 신곡리	626-21	답	108.0	-	0.9	국토교통부	국				해수면(+100) 38.73~57.5사이18.77m	터널
875	김포시 신곡리	626-22	전	419.0	-	170.2	국토교통부	국				해수면(+100) 38.19~56.96사이18.77m	터널
876	김포시 신곡리	626-23	답	1,365.0	-	468.2	국토교통부	국				해수면(+100) 37.65~56.42사이18.77m	터널
877	김포시 신곡리	626-24	답	324.0	-	51.3	국토교통부	국				해수면(+100) 36.57~55.34사이18.77m	터널
878	김포시 신곡리	626-27	답	3.0	-	2.2	국토교통부	국				해수면(+100) 36.03~54.8사이18.77m	터널
879	김포시 신곡리	626-30	답	230.0	-	25.2	국토교통부	국				해수면(+100) 37.11~55.88사이18.77m	터널
880	김포시 신곡리	626-31	답	54.0	-	51.3	국토교통부	국				해수면(+100) 36.57~55.34사이18.77m	터널
881	김포시 신곡리	626-33	답	31.0	-	0.2	국토교통부	국				해수면(+100) 36.03~54.8사이18.77m	터널
882	김포시 신곡리	626-34	답	58.0	-	1.0	국토교통부	국				해수면(+100) 36.03~54.8사이18.77m	터널
883	김포시 신곡리	626-35	답	92.0	-	14.7	국토교통부	국				해수면(+100) 36.03~54.8사이18.77m	터널
884	김포시 신곡리	627-1	답	74.0	-	8.3	국토교통부	국				해수면(+100) 36.03~54.8사이18.77m	터널
885	김포시 신곡리	627-2	답	430.0	-	111.3	국토교통부	국				해수면(+100) 35.49~54.26사이18.77m	터널
886	김포시 신곡리	627-3	답	250.0	-	66.2	국토교통부	국				해수면(+100) 34.95~53.72사이18.77m	터널
887	김포시 신곡리	627-4	전	1,277.0	-	401.8	국토교통부	국				해수면(+100) 33.33~52.1사이18.77m	터널
888	김포시 신곡리	627-10	답	971.0	-	271.0	국토교통부	국				해수면(+100) 34.41~53.18사이18.77m	터널
889	김포시 신곡리	627-11	답	555.0	-	145.3	국토교통부	국				해수면(+100) 35.49~54.26사이18.77m	터널
890	김포시 신곡리	627-12	답	341.0	-	90.3	국토교통부	국				해수면(+100) 34.95~53.72사이18.77m	터널
891	김포시 신곡리	635	도	1,012.0	-	178.8	농수산부	국					도로

번호	소재지	지번	지목	면적		소유자		소유권 이외의 권리			구분지상권	비고
				원면적	편입면적						평균해수면(+100)기준 ()m~()m까지	
					수용	사용	주소	성명	종류	주소	성명	
892	김포시 신곡리	635-3	도	157.0	-	57.2	농수산부	국				터널
893	김포시 신곡리	635-5	도	152.0	-	1.0	농수산부	국			해수면(+100) 35.49~54.26사이18.77m	터널
894	김포시 신곡리	636	구	5,684.0	-	6.2	농수산부	국				도로
895	김포시 신곡리	636-7	구	67.0	-	64.2	국토교통부	국			해수면(+100) 43.44~62.41사이18.97m	터널
896	김포시 신곡리	636-8	구	109.0	-	0.5	국토교통부	국			해수면(+100) 43.44~62.41사이18.97m	터널
897	김포시 신곡리	642-2	도	63.0	-	50.1	건설부	국			해수면(+100) 52.57~71.64사이19.07m	터널
898	김포시 신곡리	643-3	도	281.0	-	246.0	건설부	국			해수면(+100) 51.49~70.56사이19.07m	터널
899	김포시 신곡리	645-2	도	261.0	-	25.0	건설부	국			해수면(+100) 49.33~68.4사이19.07m	터널
900	김포시 신곡리	645-3	도	298.0	-	218.9	건설부	국			해수면(+100) 49.87~68.94사이19.07m	터널
901	김포시 신곡리	647-2	도	99.0	-	89.5	건설부	국			해수면(+100) 48.25~67.32사이19.07m	터널
902	김포시 신곡리	647-3	도	175.0	-	0.9	건설부	국			해수면(+100) 48.79~67.86사이19.07m	터널
903	김포시 신곡리	648-1	도	357.0	-	357.0	건설부	국			해수면(+100) 47.37~66.14사이18.77m	터널
904	김포시 신곡리	662-1	도	136.0	-	101.2	건설부	국			해수면(+100) 45.75~64.52사이18.77m	터널
905	김포시 신곡리	672-1	전	236.0	-	90.0	국토교통부	국			해수면(+100) 32.79~51.34사이18.55m	터널
906	김포시 신곡리	682-1	도	80.0	-	68.5	국토교통부	국			해수면(+100) 43.98~62.95사이18.97m	터널
907	김포시 신곡리	685-1	구	84.0	-	62.3	국토교통부	국			해수면(+100) 43.98~62.95사이18.97m	터널
908	김포시 신곡리	737-6	도	422.0	-	330.7	국토교통부	국			해수면(+100) 44.52~63.49사이18.97m	터널
909	김포시 신곡리	737-7	도	180.0	-	127.6	국토교통부	국			해수면(+100) 45.06~64.03사이18.97m	터널
910	김포시 신곡리	737-8	도	295.0	-	151.5	국토교통부	국			해수면(+100) 46.29~65.06사이18.77m	터널
911	김포시 신곡리	737-9	도	473.0	-	105.9	국토교통부	국			해수면(+100) 46.83~65.6사이18.77m	터널
912	김포시 신곡리	738-4	도	102.0	-	12.3	건설부	국			해수면(+100) 48.25~67.32사이19.07m	터널
913	김포시 신곡리	738-9	도	1,023.0	-	35.5	국토교통부	국			해수면(+100) 47.71~66.78사이19.07m	터널
914	김포시 신곡리	738-10	도	452.0	-	28.8	국토교통부	국			해수면(+100) 47.37~66.14사이18.77m	터널
915	김포시 신곡리	1047-2	천	734.0	-	9.3	건설부	국			해수면(+100) 57.63~76.4사이18.77m	터널

번호	소재지	지번	지목	면적			소유자		소유권 이외의 권리			구분지상권	비고
				원면적	편입면적		주소	성명	종류	주소	성명	평균해수면(+100)기준 ()m~()m까지	
					수용	사용							
916	김포시 신곡리	1073	대	861.9	6.8	-	서울특별시 영등포구 당산로214,423동 1902호	이종혁 외2인					108정거장 진출입로
917	김포시 신곡리	1073-1	대	745.1	9.1	-	미합중국 버지니아주 함푸튼 시북1가 234	강호석					108정거장 진출입로
918	김포시 신곡리	1077-1	대	278.2	19.1	-	567-8	강릉김씨지산군파종중					108정거장
919	김포시 신곡리	1086-2	도	193.9	-	33.2		김포시					108정거장 진출입로
920	김포시 신곡리	1090	도	3,339.9	-	1,1141.9	국토해양부	국					터널 108정거장
921	김포시 신곡리	1099	공	340.1	-	89.4	국토해양부	국					108정거장 진출입로
922	김포시 신곡리	1099-1	도	155.3	-	21.9	국토해양부	국					108정거장 진출입로
923	김포시 신곡리	1100	공	347.9	-	297.6	국토해양부	국					108정거장 진출입로
924	김포시 전호리	381-9	잡	704.0	-	11.5	인천광역시 서구 청라한울로17, 382동 1801호	이준권외 2인	근저당권설정	서울시 중구 남대문로 2가9-1	주식회사 국민은행	해수면(+100) 23.5~42.05사이18.55m	터널
925	김포시 전호리	389-2	구	332.0	-	14.1	농수산부	국					도로
926	김포시 전호리	389-3	도	360.0	-	358.0	농수산부	국					도로
927	김포시 전호리	389-6	구	848.0	-	75.6	농수산부	국					도로
928	김포시 전호리	389-7	도	435.0	-	90.7	농수산부	국					도로
929	김포시 전호리	389-9	구	44.0	-	4.3	농수산부	국					도로
930	김포시 전호리	389-10	도	50.0	-	36.0	농수산부	국					도로
931	김포시 전호리	389-11	도	10.0	-	2.3	농수산부	국					도로
932	김포시 전호리	389-12	도	7.0	-	7.0	농수산부	국					도로
933	김포시 전호리	389-14	구	72.0	-	5.9	농수산부	국					도로
934	김포시 전호리	389-15	도	77.0	-	76.7	농수산부	국					도로
935	김포시 전호리	408-1	전	3,237.0	119.5	-	서울특별시강서구방화동 793 방화현대아파트 101동 206호	이만직	근저당권설정	서울시 강서구 금남화로127	강서농업 협동조합		도로
936	김포시 전호리	408-4	도	219.0	-	1.4		서울특별시					도로
937	김포시 전호리	408-7	답	67.0	-	67.0	건설교통부	국					도로

번호	소재지	지번	지목	면 적			소 유 자		소유권 이외의 권리			구분지상권 평균해수면(+100)기준 ()m~()m까지	비고
				원면적	편 입 면 적		주소	성명	종류	주소	성명		
					수용	사용							
938	김포시 전호리	408-8	도	121.0	-	3.5	건설교통부	국					도로
939	김포시 전호리	408-11	도	45.0	-	1.6	건설교통부	국					도로
940	김포시 전호리	408-14	도	126.0	-	1.5	건설교통부	국					도로
941	김포시 전호리	449-4	답	972.0	-	134.4	신곡리 숲속마을 109동 1202호	김종일				해수면(+100) 21.45~40사이18.55m	터널
942	김포시 전호리	450-1	답	257.0	-	175.9	통진읍가현리430	이미화				해수면(+100) 21.55~40.1사이18.55m	터널
943	김포시 전호리	450-2	전	55.0	-	35.8	건설교통부	국				해수면(+100) 21.55~40.1사이18.55m	터널
944	김포시 전호리	450-3	도	1,215.0	-	366.6	건설교통부	국				해수면(+100) 21.75~40.3사이18.55m	터널
945	김포시 전호리	450-6	도	3,047.0	-	276.9	건설부	국				해수면(+100) 21.95~40.5사이18.55m	터널
946	김포시 전호리	450-11	도	63.0	-	25.3	건설교통부	국				해수면(+100) 21.95~40.5사이18.55m	터널
947	김포시 전호리	450-14	도	884.0	-	39.9	건설교통부	국				해수면(+100) 21.85~40.4사이18.55m	터널
948	김포시 전호리	450-15	도	97.0	-	35.7	건설교통부	국				해수면(+100) 21.85~40.4사이18.55m	터널
949	김포시 전호리	450-16	도	1,209.0	-	8.3	건설교통부	국				해수면(+100) 21.55~40.1사이 18.55m	터널
950	김포시 전호리	450-17	도	935.0	-	143.2	건설교통부	국				해수면(+100) 21.65~40.2사이18.55m	터널
951	김포시 전호리	451-1	구	702.0	-	7.6	농수산부	국					도로
952	김포시 전호리	451-7	구	65.0	-	45.7	농수산부	국					도로
953	김포시 전호리	451-14	구	475.0	-	266.6	농수산부	국				해수면(+100) 21.35~39.9사이18.55m	터널
954	김포시 전호리	452-6	답	3,174.0	-	26.3	서울 영등포구 개화동 353	김은숙				해수면(+100) 21.35~39.9사이18.55m	터널
955	김포시 전호리	452-7	답	545.0	-	70.3	서울특별시 영등포구 신길동 2287	빈용길				해수면(+100) 21.35~39.9사이18.55m	터널
956	김포시 전호리	453-1	답	2,034.0	-	4.6	서울특별시 영등포구 신길동 2287	빈용길				해수면(+100) 21.15~39.7사이18.55m	터널
957	김포시 전호리	453-2	전	1,547.0	-	143.0	서울특별시 가양동184-5	박기일	근저당권설정	서울시 강서구 금남화로127	강서농업 협동조합	해수면(+100) 21.15~39.7사이18.55m	터널
958	김포시 전호리	453-3	전	5,491.0	-	568.2	서울특별시 가양동184-5	박기일	근저당권설정	서울시 강서구 금남화로 127	강서농업 협동조합	해수면(+100) 20.95~39.5사이18.55m	터널
959	김포시 전호리	453-4	답	442.0	-	187.3	서울특별시 영등포구 신길동2287	빈용길				해수면(+100) 21.25~39.8사이18.55m	터널
960	김포시 전호리	453-5	답	17.0	-	16.6	서울특별시 강서구 내발산동 711-6 경남연립5차 가-101	박기일				해수면(+100) 21.15~39.7사이18.55m	터널



번호	소재지	지번	지목	면적			소유자		소유권 이외의 권리			구분지상권	비고
				원면적	편입면적		주소	성명	종류	주소	성명	평균해수면(+100)기준	
					수용	사용						()m~()m까지	
961	김포시 전호리	454-1	답	2,387.0	208.4	247.4	서울특별시 강서구 방화동467-3	금송석				해수면(+100) 20.75~39.3사이18.55m	터널, 개착
962	김포시 전호리	454-2	답	2,579.0	399.0	503.3	서울특별시 강서구 방화동467-3	금송석				해수면(+100) 20.66~39.21사이18.55m	터널, 개착, 도로
963	김포시 전호리	454-3	답	345.0	12.6	18.6	서울특별시 강서구 방화동 467-3	금송석				해수면(+100) 20.9~39.45사이 18.55m	터널, 개착, 도로
964	김포시 전호리	454-6	답	1,428.0	-	182.1	건설교통부	국				해수면(+100) 20.9~39.45사이18.55m	터널, 개착, 도로
965	김포시 전호리	454-7	답	1,910.0	-	693.3	건설교통부	국				해수면(+100) 21.1~39.65사이18.55m	터널, 개착, 도로
966	김포시 전호리	455-3	답	241.0	-	42.4	서울시 강서구 방화동 545-4 오화연립주택 나동206호	임순임				해수면(+100) 22.3~40.85사이18.55m	터널
967	김포시 전호리	455-4	답	1,880.0	-	320.8	서울 강서구 방화동 348-1	조건행	근저당 지상권설정	서울시 중구 을지로 1가 101-1	주식회사 하나은행	해수면(+100) 22.1~40.65사이18.55m	터널
968	김포시 전호리	455-5	답	2,300.0	-	396.6		국				해수면(+100) 21.9~40.45사이18.55m	터널
969	김포시 전호리	455-6	답	818.0	-	56.2		국				해수면(+100) 21.9~40.45사이18.55m	터널
970	김포시 전호리	456-12	도	1,475.0	-	37.5	건설부	국				해수면(+100) 22.05~40.6사이18.55m	터널
971	김포시 전호리	457-2	구	66.0	-	49.4	국토해양부	국				해수면(+100) 22.05~40.6사이18.55m	터널
972	김포시 전호리	457-5	도	1,388.0	-	87.0	건설부	국				해수면(+100) 22.15~40.7사이18.55m	터널
973	김포시 전호리	458-1	답	1,550.0	-	203.9	서울강서구방화동545-5 오화연립주택나동206호	유영재외 2인				해수면(+100) 22.3~40.85사이18.55m	터널
974	김포시 전호리	478-1	도	3,225.0	-	189.6	건설교통부	국				해수면(+100) 22.25~40.8사이18.55m	터널
975	김포시 전호리	478-2	전	299.0	-	1.5	건설교통부	국				해수면(+100) 22.45~41사이18.55m	터널
976	김포시 전호리	478-3	전	2,316.0	-	397.0	서울특별시 강서구 개화동 423-1	유영재				해수면(+100) 22.55~41.32사이18.77m	터널
977	김포시 전호리	478-4	도	358.0	-	31.2	건설교통부	국				해수면(+100) 22.15~40.7사이18.55m	터널
978	김포시 전호리	478-5	도	2,949.0	-	179.8	건설교통부	국				해수면(+100) 22.35~40.9사이18.55m	터널
979	김포시 전호리	478-7	도	1,098.0	-	193.3	건설교통부	국				해수면(+100) 22.35~40.9사이18.55m	터널
980	김포시 전호리	478-9	도	514.0	-	122.2	건설교통부	국				해수면(+100) 22.45~41사이18.55m	터널
981	김포시 전호리	478-10	도	316.0	-	31.6	건설교통부	국				해수면(+100) 22.55~41.32사이18.77m	터널
982	김포시 전호리	481-1	전	3,433.0	-	450.5	서울특별시 개화동 423-16	유영재				해수면(+100) 22.85~41.62사이18.77m	터널
983	김포시 전호리	481-2	전	1,945.0	-	236.1	서울특별시 강서구 개화동 369-1	이동환				해수면(+100) 22.95~41.72사이18.77m	터널

번호	소재지	지번	지목	면적		소유자		소유권 이외의 권리			구분지상권	비고	
				원면적	편입면적						평균해수면(+100)기준 ()m~()m까지		
					수용	사용	주소	성명	종류	주소	성명		
984	김포시 전호리	481-3	전	911.0	-	114.4	서울특별시 강서구 개화2길 16-9(개화동)	이동환				해수면(+100) 23.05~41.82사이18.77m	터널
985	김포시 전호리	481-4	답	2,350.0	-	300.8	신곡리850	이희우				해수면(+100) 23.15~41.92사이18.77m	터널
986	김포시 전호리	482-2	전	3,650.0	-	472.9	서울특별시 강서구 공항동 670-14	서규백				해수면(+100) 23.35~42.12사이18.77m	터널
987	김포시 전호리	482-3	답	895.0	-	110.7	부천시 원미구 중동 707-2	최영남				해수면(+100) 23.45~42.22사이18.77m	터널
988	김포시 전호리	482-4	답	2,939.0	-	368.2	강원도 태백시 황지동 253-180	김복래	근저당권설정	서울시 중구 통일로 120	농협은행 주식회사	해수면(+100) 23.55~42.32사이18.77m	터널
989	김포시 전호리	483-1	전	2,132.0	-	270.6	강원도 태백시 황지동 253-180	김복래	근저당, 지상권설정	서울시 중구 충정로 1가 75	농업협동 조합중앙회	해수면(+100) 23.75~42.52사이18.77m	터널
990	김포시 전호리	483-2	답	714.0	-	90.5	신곡리569-6	고촌농업 협동조합				해수면(+100) 23.85~42.62사이18.77m	터널
991	김포시 전호리	483-3	답	642.0	-	82.8	신곡리569-6	고촌농업 협동조합				해수면(+100) 23.95~42.72사이18.77m	터널
992	김포시 전호리	483-4	답	1,262.0	-	157.9	신곡리569-6	고촌농업 협동조합				해수면(+100) 23.95~42.72사이18.77m	터널
993	김포시 전호리	484-1	답	3,336.0	-	417.1	신곡리569-6	고촌농업 협동조합				해수면(+100) 24.05~42.82사이18.77m	터널
994	김포시 전호리	484-2	답	1,980.0	-	259.1	서울특별시 강남구 대치동 908-2 301호	한석영				해수면(+100) 24.25~43.02사이18.77m	터널
995	김포시 전호리	484-3	답	2,629.0	-	344.1	서울특별시 강서구 공하동 670-14	서규백				해수면(+100) 24.35~43.12사이18.77m	터널
996	김포시 전호리	484-4	답	3,016.0	-	396.9	서울특별시 서초구 잠원동 61-1 신반포25차아파트 344동 1006호	김명환외 1인				해수면(+100) 24.55~43.1사이18.55m	터널
997	김포시 전호리	485-1	답	3,652.0	-	495.4	서울특별시 강남구 도곡동 467-24 우성캐릭터 199.2-1901	김경환				해수면(+100) 24.85~43.4사이18.55m	터널
998	김포시 전호리	485-2	답	3,332.0	-	311.1	서울특별시 강서구 방화동 575-10	정순모				해수면(+100) 25.05~43.6사이18.55m	터널
999	김포시 전호리	485-3	답	1,974.0	-	155.4	서울특별시 양천구 목동 528-25	이영재				해수면(+100) 25.25~43.8사이18.55m	터널
1000	김포시 전호리	485-4	전	738.0	-	56.6	서울특별시 강서구 마곡동 327-53 신안빌라 4동 310호	유혁환	근저당권설정	서울시 강서구 금남화로127	강서농업 협동조합	해수면(+100) 25.49~44.04사이18.55m	터널
1001	김포시 전호리	485-11	도	1,436.0	-	11.9	건설교통부	국				해수면(+100) 24.85~43.4사이18.55m	터널
1002	김포시 전호리	485-12	도	1,597.0	-	181.1	건설교통부	국				해수면(+100) 25.05~43.6사이18.55m	터널
1003	김포시 전호리	485-13	도	1,024.0	-	144.7	건설교통부	국				해수면(+100) 25.25~43.8사이18.55m	터널
1004	김포시 전호리	485-14	도	764.0	-	110.9	건설교통부	국				해수면(+100) 25.49~44.04사이18.55m	터널
1005	김포시 전호리	485-15	전	737.0	-	63.0	서울특별시 강서구 개화동 348-2	양상열	근저당권설정	서울시 강서구 금남화로127	강서농업 협동조합	해수면(+100) 25.35~43.9사이18.55m	터널

번호	소재지	지번	지목	면적			소유자		소유권 이외의 권리			구분지상권 평균해수면(+100)기준 ()m~()m까지	비고
				원면적	편입면적		주소	성명	종류	주소	성명		
					수용	사용							
1006	김포시 전호리	487-1	전	3,130.0	-	344.6	인천광역시 계양구 상야동 10-4	박상용				해수면(+100) 25.81~44.36사이18.55m	터널
1007	김포시 전호리	487-2	전	3,593.0	-	393.5	서울특별시 강서구 염창동249-11 염창현대2차201동 705호	장기학				해수면(+100) 26.85~45.4사이18.55m	터널
1008	김포시 전호리	487-12	전	1,424.0	-	363.2	서울특별시 강서구 염창동249-11 염창현대2차201동 705호	장기학				해수면(+100) 27.93~46.48사이18.55m	터널
1009	김포시 전호리	487-14	도	1,418.0	-	118.9	건설교통부	국				해수면(+100) 25.81~44.36사이18.55m	터널
1010	김포시 전호리	487-19	전	89.0	-	68.7	국토교통부	국				해수면(+100) 28.47~47.02사이18.55m	터널
1011	김포시 전호리	513-2	도	172.0	-	57.1	국토교통부	국				해수면(+100) 29.01~47.56사이18.55m	터널
1012	김포시 전호리	513-3	답	126.0	-	35.4	국토교통부	국				해수면(+100) 29.01~47.56사이18.55m	터널
1013	김포시 전호리	513-4	구	76.0	-	19.3	국토교통부	국				해수면(+100) 29.01~47.56사이18.55m	터널
1014	김포시 전호리	513-7	대	196.0	-	1.9	국토교통부	국				해수면(+100) 29.01~47.56사이18.55m	터널
1015	김포시 전호리	513-8	답	203.0	-	3.3	국토교통부	국				해수면(+100) 29.55~48.1사이18.55m	터널
1016	김포시 전호리	513-9	잡	100.0	-	79.8	국토교통부	국				해수면(+100) 29.01~47.56사이18.55m	터널
1017	김포시 전호리	513-10	답	186.0	-	101.7	국토교통부	국				해수면(+100) 29.55~48.1사이18.55m	터널
1018	김포시 전호리	513-12	답	53.0		8.4	국토교통부	국				해수면(+100) 29.55~48.1사이18.55m	터널
1019	김포시 전호리	513-13	답	45.0		41.1	국토교통부	국				해수면(+100) 29.55~48.1사이18.55m	터널
1020	김포시 전호리	513-14	구	191.0		1.6	국토교통부	국				해수면(+100) 29.55~48.1사이18.55m	터널
1021	김포시 전호리	514-1	답	585.0		139.1	국토교통부	국				해수면(+100) 30.09~48.64사이18.55m	터널
1022	김포시 전호리	514-5	답	145.0		58.8	국토교통부	국				해수면(+100) 30.09~48.64사이18.55m	터널
1023	김포시 전호리	515-15	도	13.0		0.1	국토교통부	국				해수면(+100) 29.01~47.56사이18.55m	터널
1024	김포시 전호리	515-16	구	11.0		2.5	국토교통부	국				해수면(+100) 28.47~47.02사이18.55m	터널
1025	김포시 전호리	620-14	천	7,112.0		104.5	국토교통부	국				해수면(+100) 30.63~49.18사이18.55m	터널
1026	김포시 전호리	620-15	천	11,043.0		743.2	국토교통부	국				해수면(+100) 31.71~50.26사이18.55m	터널
서울시 합계		1,181	필지	680,380.6	-	36,250.2							
1	강서구 개화동	380-3	구	20.0	-	20.0	경기도 의왕시 포일동 487	한국농어촌공사				해수면(+100) 23.7~42.25사이18.55m	터널

번호	소재지	지번	지목	면적			소유자		소유권 이외의 권리			구분지상권	비고
				원면적	편입면적		주소	성명	종류	주소	성명	평균해수면(+100)기준	
					수용	사용						()m~()m까지	
2	강서구 개화동	380-4	잡	321.0	-	8.8	강서구 방화동 831 방화아파트 401-201	최현숙	근저당권설정	서울시 중구 회현동1가 203	주식회사우리은행	해수면(+100) 23.7~42.25사이18.55m	터널
3	강서구 개화동	380-7	잡	1,418.0	-	28.2	가양동1459 동신아파트 102-1102	박종훈				해수면(+100) 23.7~42.25사이18.55m	터널
4	강서구 개화동	380-8	잡	36.0	-	36.0	천안시 성환읍 수향리 427-38	주식회사동명산업				해수면(+100) 23.7~42.25사이18.55m	터널
5	강서구 개화동	381-11	잡	172.0	-	133.9	동작구노량진동 227-5아파트308호	윤준식				해수면(+100) 23.5~42.05사이18.55m	터널
6	강서구 개화동	381-13	전	3,245.0	-	538.5	서울특별시 강서구 방화동 831 방화@ 401-201	최현숙	근저당권설정	서울시 중구 회현동1가 203	주식회사우리은행	해수면(+100) 23.3~41.85사이18.55m	터널
7	강서구 개화동	383-7	잡	1,185.0	-	115.1	경기도 고양시 일산서구 송포로 207, 705동 1303호	전병균	근저당권설정	서울시 중구 태평로2가 120	주식회사신한은행	해수면(+100) 22.9~41.45사이18.55m	터널
8	강서구 개화동	385-4	구	1,586.0	-	131.5	농림축산식품부	국				해수면(+100) 22.7~41.25사이18.55m	터널
9	강서구 개화동	396-1	잡	572.0	-	37.1	353	김은숙				해수면(+100) 23.9~42.45사이18.55m	터널
10	강서구 개화동	396-2	구	86.0	-	47.8	경기도 의왕시 포일동 487	한국농어촌공사				해수면(+100) 23.9~42.45사이18.55m	터널
11	강서구 개화동	396-3	잡	2,004.0	-	438.2	353	김은숙				해수면(+100) 24.1~42.65사이18.55m	터널
12	강서구 개화동	396-4	잡	192.0	-	5.0	353	김은숙				해수면(+100) 23.7~42.25사이18.55m	터널
13	강서구 개화동	397-5	잡	2,032.0	-	524.3	366	백운천				해수면(+100) 24.5~43.05사이18.55m	터널
14	강서구 개화동	398-4	잡	6,001.0	-	106.7	경기도 의왕시 포일동 487	한국농어촌공사				해수면(+100) 25.1~43.87사이18.77m	터널
15	강서구 개화동	398-7	잡	375.0	-	69.2	강서구 강서로 45길 18, 406호	김영수	근저당, 지상권설정	서울시 강서구 금남화로127	강서농업협동조합	해수면(+100) 24.9~43.67사이18.77m	터널
16	강서구 개화동	398-8	잡	132.0	-	78.8	경기도 의왕시 포일동 487	한국농어촌공사				해수면(+100) 24.9~43.67사이18.77m	터널
17	강서구 개화동	399-1	잡	5.0	-	4.5	경기도 의왕시 포일동 487	한국농어촌공사				해수면(+100) 24.9~43.67사이18.77m	터널
18	강서구 개화동	399-9	잡	712.0	-	0.9	경기도 의왕시 포일동 487	한국농어촌공사				해수면(+100) 25.1~43.87사이18.77m	터널
19	강서구 개화동	401-9	잡	2,102.0	-	421.5	경기도 의왕시 포일동 487	한국농어촌공사				해수면(+100) 25.3~44.07사이18.77m	터널
20	강서구 개화동	402	잡	374.0	-	164.5		서울특별시				해수면(+100) 25.5~44.27사이18.77m	터널
21	강서구 개화동	403-2	잡	2,552.0	-	422.2		서울특별시				해수면(+100) 25.7~44.47사이18.77m	터널
22	강서구 개화동	427-2	구	1,782.0	-	5.6		서울특별시				해수면(+100) 26.5~45.27사이18.77m	터널
23	강서구 개화동	428-1	구	711.0	-	196.4		서울특별시				해수면(+100) 26.3~45.07사이18.77m	터널
24	강서구 개화동	428-2	전	277.0	-	50.2		서울특별시				해수면(+100) 26.3~45.07사이18.77m	터널

번호	소재지	지번	지목	면적			소유자		소유권 이외의 권리			구분지상권 평균해수면(+100)기준 ()m~()m까지	비고
				원면적	편입면적		주소	성명	종류	주소	성명		
					수용	사용							
25	강서구 개화동	429-2	잡	645.0	-	208.8		서울특별시				해수면(+100) 26.1~44.87사이18.77m	터널
26	강서구 개화동	431-1	구	1,769.0	-	995.1		서울특별시				해수면(+100) 26.9~45.67사이18.77m	터널
27	강서구 개화동	431-8	구	30.0	-	12.6	경기도 의왕시 포일동 487	한국농어촌공사				해수면(+100) 27.5~46.27사이18.77m	터널
28	강서구 개화동	432-1	구	134.0	-	126.6		서울특별시				해수면(+100) 27.3~46.07사이18.77m	터널
29	강서구 개화동	432-8	도	420.0	-	1.3		서울특별시				해수면(+100) 27.3~46.07사이18.77m	터널
30	강서구 개화동	433-3	답	1,587.0	-	129.6	서울 강서구 공항동14- 35 현대맨숀 비03	유영재외2인	근저당권, 지상권설정	서울시 강서구 금남화로127	강서농업협동조합	해수면(+100) 22.5~41.05사이18.55m	터널
31	강서구 개화동	433-4	답	797.0	-	99.4	서울특별시 강서구 방화동 557-21	이경자				해수면(+100) 22.7~41.25사이18.55m	터널
32	강서구 개화동	435-1	구	204.0	-	131.2		서울특별시				해수면(+100) 28.1~46.87사이18.77m	터널
33	강서구 개화동	435-7	도	446.0	-	378.2		서울특별시				해수면(+100) 28.1~46.87사이18.77m	터널
34	강서구 개화동	436	구	387.0	-	160.5		서울특별시				해수면(+100) 27.7~46.47사이18.77m	터널
35	강서구 개화동	436-3	도	16.0	-	11.8		서울특별시				해수면(+100) 27.7~46.47사이18.77m	터널
36	강서구 개화동	441-2	구	7.0	-	7.0	경기도 의왕시 포일동 487	한국농어촌공사				해수면(+100) 27.5~46.27사이18.77m	터널
37	강서구 개화동	443-1	전	24.0	-	6.2		서울특별시				해수면(+100) 28.3~47.07사이18.77m	터널
38	강서구 개화동	443-4	도	301.0	-	273.0		서울특별시				해수면(+100) 28.5~47.27사이18.77m	터널
39	강서구 개화동	444-3	도	354.0	-	320.2		서울특별시				해수면(+100) 28.7~47.47사이18.77m	터널
40	강서구 개화동	445-7	도	53.0	-	34.1		서울특별시				해수면(+100) 28.9~47.67사이18.77m	터널
41	강서구 개화동	446-1	도	1,971.0	-	767.3		서울특별시				해수면(+100) 29.7~48.47사이18.77m	터널
42	강서구 개화동	448-2	도	529.0	-	164.9		서울특별시				해수면(+100) 29.3~48.07사이18.77m	터널
43	강서구 개화동	479-1	도	3,247.0	-	1,344.2		서울특별시				해수면(+100) 30.9~49.67사이18.77m	터널
44	강서구 개화동	480-2	도	99.0	-	0.4		서울특별시				해수면(+100) 30.1~48.87사이18.77m	터널
45	강서구 개화동	547-3	도	2,718.0	-	1,042.1		서울특별시				해수면(+100) 31.9~50.67사이18.77m	터널
46	강서구 개화동	556-71	도	3,792.0	-	1,239.9		서울특별시				해수면(+100) 33.3~52.07사이18.77m	터널
47	강서구 개화동	564-2	도	1,910.0	-	838.0		서울특별시				해수면(+100) 34.3~53.07사이18.77m	터널
48	강서구 개화동	632-28	도	830.0	-	27.1	국토교통부	국				해수면(+100) 33.7~52.47사이18.77m	터널

번호	소재지	지번	지목	면적		소유자		소유권 이외의 권리			구분지상권	비고	
				원면적	편입면적						평균해수면(+100)기준 ()m~()m까지		
					수용	사용	주소	성명	종류	주소	성명		
49	강서구 개화동	632-29	도	1,957.0	-	33.8	국토교통부	국				해수면(+100) 25.1~43.87사이18.77m	터널
50	강서구 개화동	632-30	도	94.0	-	5.1	국토교통부	국				해수면(+100) 27.7~46.47사이18.77m	터널
51	강서구 개화동	632-32	도	751.0	-	240.4	국토교통부	국				해수면(+100) 29.1~47.87사이18.77m	터널
52	강서구 개화동	634	구	323.0	-	27.9	국토교통부	국				해수면(+100) 30.1~48.87사이18.77m	터널
53	강서구 개화동	635	도	402.0	-	69.8	국토교통부	국				해수면(+100) 30.1~48.87사이18.77m	터널
54	강서구 개화동	635-62	도	259.0	-	23.5	국토교통부	국				해수면(+100) 31.5~50.27사이18.77m	터널
55	강서구 개화동	637-3	구		-	72.4	지번등록오류					해수면(+100) 33.9~52.67사이18.77m	터널
56	강서구 개화동	638-2	도	729.0	-	17.9	국토교통부	국				해수면(+100) 34.7~53.47사이18.77m	터널
57	강서구 개화동	647	구	721.0	-	98.1	국토교통부	국				해수면(+100) 32.5~51.27사이18.77m	터널
58	강서구 과해동	676	잡	115,639.2	-	205.6	한국공항공사	과해동 274				해수면(+100) 72.27~91.04사이18.77m	터널
59	강서구 방화동	503-9	도	446.0	-	5.7		서울특별시				해수면(+100) 36.3~55.07사이18.77m	터널
60	강서구 방화동	503-10	도	23.0	-	22.5		서울특별시				해수면(+100) 36.5~55.27사이18.77m	터널
61	강서구 방화동	503-23	도	648.0	-	64.3		서울 특별시				해수면(+100) 36.5~55.27사이18.77m	터널
62	강서구 방화동	506-4	도	21.0	-	21.0	건설부	국				해수면(+100) 36.5~55.27사이18.77m	터널
63	강서구 방화동	506-5	전	15.0	-	0.2	성북구길음동510-149	장석암				해수면(+100) 36.5~55.27사이 18.77m	터널
64	강서구 방화동	506-6	도	33.0	-	15.1	국토교통부	국				해수면(+100) 36.5~55.27사이18.77m	터널
65	강서구 방화동	507-1	도	155.0	-	14.1		서울특별시				해수면(+100) 34.7~53.47사이18.77m	터널
66	강서구 방화동	507-9	도	1.0	-	1.0	국토교통부	국				해수면(+100) 34.7~53.47사이18.77m	터널
67	강서구 방화동	507-10	전	3.0	-	1.2	507	이한규				해수면(+100) 35.7~54.47사이18.77m	터널
68	강서구 방화동	507-12	전	994.0	-	14.4	서울특별시 강서구 양천로14길 37,101동 402호	문종철	근저당권설정	서울시 강서구 금남화로127	강서농업협동조합	해수면(+100) 35.3~54.07사이18.77m	터널
69	강서구 방화동	507-20	도	170.0	-	170.0		서울특별시				해수면(+100) 35.9~54.67사이18.77m	터널
70	강서구 방화동	507-33	전	209.0	-	40.7		서울특별시				해수면(+100) 35.1~53.87사이18.77m	터널
71	강서구 방화동	507-34	도	78.0	-	64.5	건설부	국				해수면(+100) 34.7~53.47사이18.77m	터널
72	강서구 방화동	507-35	도	68.0	-	68.0		서울특별시				해수면(+100) 35.1~53.87사이18.77m	터널

번호	소재지	지번	지목	면적			소유자		소유권 이외의 권리			구분지상권	비고
				원면적	편입면적							평균해수면(+100)기준 ()m~()m까지	
					수용	사용	주소	성명	종류	주소	성명		
73	강서구 방화동	507-36	도	25.0	-	17.6		서울특별시				해수면(+100) 35.3~54.07사이18.77m	터널
74	강서구 방화동	507-37	도	3,415.0	-	702.5		서울특별시				해수면(+100) 35.3~54.07사이18.77m	터널
75	강서구 방화동	507-45	도	10.0	-	9.7		서울특별시				해수면(+100) 35.5~54.27사이18.77m	터널
76	강서구 방화동	507-46	도	10.0	-	10.0		서울특별시				해수면(+100) 35.5~54.27사이18.77m	터널
77	강서구 방화동	507-47	도	80.0	-	36.3	국토교통부	국				해수면(+100) 35.9~54.67사이18.77m	터널
78	강서구 방화동	507-48	도	33.0	-	15.0	국토교통부	국				해수면(+100) 35.7~54.47사이18.77m	터널
79	강서구 방화동	507-49	도	119.0	-	113.1	건설교통부	국				해수면(+100) 35.3~54.07사이18.77m	터널
80	강서구 방화동	507-50	도	27.0	-	16.6	국토교통부	국				해수면(+100) 35.5~54.27사이18.77m	터널
81	강서구 방화동	507-51	도	36.0	-	30.7	건설교통부	국				해수면(+100) 35.1~53.87사이18.77m	터널
82	강서구 방화동	507-54	도	25.0	-	0.1	국토교통부	국				해수면(+100) 36.3~55.07사이18.77m	터널
83	강서구 방화동	511-10	도	8.0	-	8.0		서울특별시				해수면(+100) 36.7~55.47사이18.77m	터널
84	강서구 방화동	511-18	도	225.0	-	43.5	건설부	국				해수면(+100) 36.7~55.47사이18.77m	터널
85	강서구 방화동	511-19	도	10.0	-	10.0	국토교통부	국				해수면(+100) 36.7~55.47사이18.77m	터널
86	강서구 방화동	511-20	도	762.0	-	201.1		서울특별시				해수면(+100) 36.9~55.67사이18.77m	터널
87	강서구 방화동	511-21	도	1.0	-	1.0		서울특별시				해수면(+100) 36.7~55.47사이18.77m	터널
88	강서구 방화동	511-22	도	37.0	-	37.0	국토교통부	국				해수면(+100) 36.9~55.67사이18.77m	터널
89	강서구 방화동	511-23	도	29.0	-	17.9	국토교통부	국				해수면(+100) 36.7~55.47사이18.77m	터널
90	강서구 방화동	511-24	도	1,680.0	-	128.0	국토교통부	국				해수면(+100) 36.9~55.67사이18.77m	터널
91	강서구 방화동	513-5	잡	4.0	-	4.0	교통부	국				해수면(+100) 37.39~56.14사이18.75m	터널
92	강서구 방화동	513-6	잡	24.0	-	24.0	교통부	국				해수면(+100) 42.46~61.21사이18.75m	터널
93	강서구 방화동	513-7	잡	74.0	-	74.0	국토교통부	국				해수면(+100) 37.3~55.85사이18.55m	터널
94	강서구 방화동	513-8	도	680.0	-	40.4	국토교통부	국				해수면(+100) 37.3~55.85사이18.55m	터널
95	강서구 방화동	513-9	잡	719.0	-	232.5	교통부	국				해수면(+100) 41.3~60.05사이18.75m	터널
96	강서구 방화동	515-4	도	2,387.0	-	474.0		서울특별시				해수면(+100) 37.39~56.14사이18.75m	터널

번호	소재지	지번	지목	면 적			소 유 자		소유권 이외의 권리			구분지상권 평균해수면(+100)기준 ()m~()m까지	비고
				원면적	편 입 면 적		주소	성명	종류	주소	성명		
					수용	사용							
97	강서구 방화동	515-7	도	66.0	-	66.0		서울특별시				해수면(+100) 37.3~55.85사이18.55m	터널
98	강서구 방화동	516	도	57.0	-	14.8	국토교통부	국				해수면(+100) 37.1~55.65사이18.55m	터널
99	강서구 방화동	516-6	도	19.0	-	19.0		서울특별시				해수면(+100) 37.1~55.65사이18.55m	터널
100	강서구 방화동	518-11	도	3,465.0	-	366.3		서울특별시				해수면(+100) 38.98~57.73사이18.75m	터널
101	강서구 방화동	518-12	도	55.0	-	55.0	교통부	국				해수면(+100) 37.82~56.57사이18.75m	터널
102	강서구 방화동	518-14	전	65.0	-	65.0	국토교통부	국				해수면(+100) 37.82~56.57사이18.75m	터널
103	강서구 방화동	518-16	전	115.0	-	18.0	국토교통부	국				해수면(+100) 37.82~56.57사이18.75m	터널
104	강서구 방화동	519-4	도	9.0	-	4.1		강서구				해수면(+100) 38.4~57.15사이18.75m	터널
105	강서구 방화동	519-17	도	65.0	-	14.1	국토교통부	국				해수면(+100) 38.4~57.15사이18.75m	터널
106	강서구 방화동	519-18	도	23.0	-	0.1	국토교통부	국				해수면(+100) 38.98~57.73사이18.75m	터널
107	강서구 방화동	520-8	도	1.0	-	1.0	건설교통부	국				해수면(+100) 38.98~57.73사이18.75m	터널
108	강서구 방화동	520-10	도	2.0	-	2.0		서울특별시				해수면(+100) 39.56~58.31사이18.75m	터널
109	강서구 방화동	520-12	전	53.0	-	32.1		강서구				해수면(+100) 38.98~57.73사이18.75m	터널
110	강서구 방화동	522-4	도	3,632.0	-	811.6		서울특별시				해수면(+100) 41.3~60.05사이18.75m	터널
111	강서구 방화동	522-5	도	25.0	-	25.0		서울특별시				해수면(+100) 40.72~59.47사이18.75m	터널
112	강서구 방화동	523-2	도	5.0	-	5.0	건설교통부	국				해수면(+100) 38.98~57.73사이18.75m	터널
113	강서구 방화동	523-3	전	3.0	-	1.9	경기 고양군 용강면 아현리 350	노학식				해수면(+100) 38.98~57.73사이18.75m	터널
114	강서구 방화동	620-1	구	102.0	-	19.0	경기도 의왕시 포일동 487	한국농어촌공사				해수면(+100) 65.02~84.31사이19.29m	터널
115	강서구 방화동	620-10	도	5,994.0	-	168.3		서울특별시				해수면(+100) 65.6~84.89사이19.29m	터널
116	강서구 방화동	620-252	도	74.0	-	66.2		서울특별시				해수면(+100) 65.6~84.89사이19.29m	터널
117	강서구 방화동	620-255	도	58.0	-	47.4		서울특별시				해수면(+100) 66.18~85.47사이19.29m	터널
118	강서구 방화동	620-263	도	11.0	-	1.1		서울특별시				해수면(+100) 65.6~84.89사이19.29m	터널
119	강서구 방화동	620-301	잡	11.0	-	10.8	서울 강서구 과해동 274	한국공항공사				해수면(+100) 66.18~85.47사이19.29m	터널
120	강서구 방화동	635-2	도	6,643.0	-	1,991.1		서울특별시				해수면(+100) 61.54~80.39사이18.85m	터널



번호	소재지	지번	지목	면적		소유자		소유권 이외의 권리			구분지상권	비고
				원면적	편입면적						평균해수면(+100)기준 ()m~()m까지	
					수용	사용	주소	성명	종류	주소		
121	강서구 방화동	635-26	도	747.0	-	243.8		서울특별시			해수면(+100) 63.28~82.13사이18.85m	터널
122	강서구 방화동	642-1	도	5,513.0	-	1,171.1		서울특별시			해수면(+100) 55.75~74.6사이18.85m	터널
123	강서구 방화동	650-3	답	3.0	-	3.0	종로구명륜동 1가 7-17	박민식			해수면(+100) 53.63~72.18사이18.55m	터널
124	강서구 방화동	651-1	도	9,736.0	-	2,001.2		서울특별시			해수면(+100) 50.15~68.7사이18.55m	터널
125	강서구 방화동	657	도	1,861.0	-	293.8		서울특별시			해수면(+100) 46.09~64.64사이18.55m	터널
126	강서구 방화동	665-3	답	3.0	-	3.0	산17	안창범		미등기	해수면(+100) 54.64~73.39사이18.75m	터널
127	강서구 방화동	683-4	도	193.0	-	17.7	교통부	국			해수면(+100) 43.19~61.74사이18.55m	터널
128	강서구 방화동	683-5	잡	30.0	-	30.0	교통부	국			해수면(+100) 43.19~61.74사이18.55m	터널
129	강서구 방화동	686-1	잡	1,326.0	-	369.7	과해동 274	한국공항공사			해수면(+100) 44.35~62.9사이18.55m	터널, 환기구#10
130	강서구 방화동	686-7	도	2,376.0	-	518.9		서울특별시			해수면(+100) 44.35~62.9사이18.55m	터널
131	강서구 방화동	686-10	도	110.0	-	56.6		서울특별시			해수면(+100) 43.19~61.74사이18.55m	터널
132	강서구 방화동	686-12	도	10.0	-	0.2	교통부	국			해수면(+100) 43.19~61.74사이18.55m	터널
133	강서구 방화동	686-13	구	93.0	-	15.6	건설교통부	국			해수면(+100) 43.19~61.74사이18.55m	터널
134	강서구 방화동	686-15	잡	555.0	-	297.1	과해동 274	한국공항공사			해수면(+100) 47.25~65.8사이18.55m	터널
135	강서구 방화동	686-16	잡	1,195.0	-	502.8	과해동 274	한국공항공사			해수면(+100) 50.15~68.7사이18.55m	터널
136	강서구 방화동	712-1	잡	569.0	-	143.1	과해동 274	한국공항공사			해수면(+100) 55.75~74.6사이18.85m	터널
137	강서구 방화동	712-12	잡	528.0	-	142.3	과해동 274	한국공항공사			해수면(+100) 59.8~78.65사이18.85m	터널
138	강서구 방화동	712-13	잡	102.0	-	98.6	과해동 274	한국공항공사			해수면(+100) 65.6~84.89사이19.29m	터널
139	강서구 방화동	712-14	잡	453.0	-	35.4	과해동 274	한국공항공사			해수면(+100) 66.76~86.05사이19.29m	터널
140	강서구 방화동	769	도	1,428.0	-	44.9	건설부	국			해수면(+100) 36.7~55.47사이18.77m	터널
141	강서구 방화동	769-20	도	190.0	-	33.0	건설부	국			해수면(+100) 45.51~64.06사이18.55m	터널
142	강서구 방화동	769-43	도	103.0	-	21.7	건설부	국			해수면(+100) 43.19~61.74사이18.55m	터널
143	강서구 방화동	778-1	잡	17.0	-	5.7	과해동 274	한국공항공사			해수면(+100) 54.64~73.39사이18.75m	터널
144	강서구 방화동	778-4	잡	240.0	-	21.9	국토해양부	국			해수면(+100) 54.64~73.39사이18.75m	터널

번호	소재지	지번	지목	면적			소유자		소유권 이외의 권리			구분지상권 평균해수면(+100)기준 ()m~()m까지	비고
				원면적	편입면적		주소	성명	종류	주소	성명		
					수용	사용							
145	강서구 방화동	781	잡	323.0	-	24.9	건설교통부	국				해수면(+100) 58.12~76.87사이18.75m	터널
146	강서구 방화동	783	도	126.0	-	24.3	건설부	국				해수면(+100) 65.02~84.31사이19.29m	터널
147	강서구 방화동	886	잡	442,862.4	-	10,055.5	과해동 274	한국공항공사				해수면(+100) 70.72~105.35사이 34.63m	터널,109정거장
148	강서구 방화동	886-4	잡	2,479.0	-	420.5	국토교통부	국				해수면(+100) 72.19~115.59사이 43.4m	환기구#11
149	강서구 방화동	산175-7	도	427.0	-	123.7		서울특별시				해수면(+100) 36.3~55.07사이18.77m	터널
150	강서구 방화동	산178-1	도	483.0	-	72.2		서울특별시				해수면(+100) 36.5~55.27사이18.77m	터널
151	강서구 방화동	산179-5	도	311.0	-	101.7		서울특별시				해수면(+100) 36.3~55.07사이18.77m	터널
152	강서구 방화동	산180-5	임	773.0	-	0.1	기획재정부	국				해수면(+100) 34.9~53.67사이18.77m	터널
153	강서구 방화동	산181-4	도	198.0	-	9.0		서울특별시				해수면(+100) 34.9~53.67사이18.77m	터널
154	강서구 방화동	산181-5	임	32.0	-	32.0		서울특별시				해수면(+100) 34.9~53.67사이18.77m	터널
155	강서구 방화동	산181-6	임	111.0	-	61.7		서울특별시(강서구)				해수면(+100) 34.9~53.67사이18.77m	터널

## 일시사용 세목조사

번호	소재지	지번	지목	면적			소유자		소유권 이외의 권리			구분지상권 평균해수면(+100) 기준()m~()m까지	비고
				원면적	편입면적		주소	성명	종류	주소	성명		
					수용	사용							
총계		133	필지	708,533.9	-	21,014.3							
김포시 합계		131	필지	263,192.5	-	20,268.0							
1	경기도 김포시 운양동	401-18	답	2,007.0		109.3	성남시 분당구 정자동 217	한국토지공사				작업구	
2	경기도 김포시 운양동	436	답	1,779.0		400.1	성남시 분당구 정자동 217	한국토지공사				작업구	
3	경기도 김포시 운양동	500-1	장	638.0		6.0	성남시 분당구 정자동 217	한국토지공사				개착	
4	경기도 김포시 운양동	500-2	장	1,809.0		8.3	성남시 분당구 정자동 217	한국토지공사				개착	
5	경기도 김포시 운양동	500-3	임	141.0		13.7	성남시 분당구 정자동 217	한국토지공사				개착	
6	경기도 김포시 운양동	500-5	도	80.0		10.5	성남시 분당구 정자동 217	한국토지공사				개착	
7	경기도 김포시 운양동	500-11	장	1,110.0		2.4	성남시 분당구 정자동 217	한국토지공사				개착	
8	경기도 김포시 운양동	503	대	607.0		0.9	성남시 분당구 정자동 217	한국토지공사				개착	

번호	소재지	지번	지목	면적		소유자		소유권 이외의 권리			구분지상권	비고
				원면적	편입면적						평균해수면(+100) 기준()m~()m까지	
					수용	사용	주소	성명	종류	주소		
9	경기도 김포시 운양동	503-2	장	315.0		17.1	성남시 분당구 정자동 217	한국토지공사				개착
10	경기도 김포시 운양동	503-5	장	458.0		36.8	성남시 분당구 정자동 217	한국토지공사				개착
11	경기도 김포시 운양동	503-6	전	304.0		43.8	성남시 분당구 정자동 217	한국토지공사				개착
12	경기도 김포시 운양동	503-7	임	150.0		4.4	성남시 분당구 정자동 217	한국토지공사				개착
13	경기도 김포시 운양동	503-8	대	472.0		68.7	성남시 분당구 정자동 217	한국토지공사				개착
14	경기도 김포시 운양동	504	전	3,111.0		118.9	성남시 분당구 정자동 217	한국토지공사				개착
15	경기도 김포시 운양동	504-1	구	1,720.0		76.8	성남시 분당구 정자동 217	한국토지공사				개착
16	경기도 김포시 운양동	549-1	전	717.0		25.0	성남시 분당구 정자동 217	한국토지공사				개착
17	경기도 김포시 운양동	550-2	임	1,255.0		8.1	성남시 분당구 정자동 217	한국토지공사				개착
18	경기도 김포시 운양동	550-3	대	641.0		75.2	성남시 분당구 정자동 217	한국토지공사				개착
19	경기도 김포시 운양동	550-4	도	202.0		56.4	성남시 분당구 정자동 217	한국토지공사				개착
20	경기도 김포시 운양동	산45	임	3,570.0		196.8	성남시 분당구 정자동 217	한국토지공사				개착
21	경기도 김포시 장기동	1360	대	782.7		0.2	광주광역시 북구 문흥동 972-4 문흥라인 동산@ 203동 1204호	최장권				개착
22	경기도 김포시 장기동	1362	대	390.6		16.6	서울특별시 서초구 서초중앙로188,씨동 1108호	김범수외2인				개착
23	경기도 김포시 장기동	1363	도	72.2		4.8		김포시				개착
24	경기도 김포시 장기동	1431	공	1,716.7		16.7		김포시				개착
25	경기도 김포시 장기동	1592	공	3,952.2		44.2		김포시				개착
26	경기도 김포시 장기동	1599	공	1,809.2		18.1		김포시				개착
27	경기도 김포시 장기동	1609	대	785.4		11.3	고양시 덕양구 주교동 602-13 내외빌딩 501호	신한종합건설주식회사				개착
29	경기도 김포시 장기동	1773	도	6,554.4		236.3		김포시				개착
30	경기도 김포시 장기동	1791	도	37,714.3		378.4		김포시				개착
31	경기도 김포시 장기동	1793	도	656.3		47.7		김포시				개착
32	경기도 김포시 장기동	1798	도	19,137.5		116		김포시				개착
33	경기도 김포시 장기동	1852	대	1,220.7		0.7	충청북도 청원군 강외면 봉산리 300	주식회사일신로스타				개착
34	경기도 김포시 장기동	1856	공	506.7		80.8		김포시				개착

번호	소재지	지번	지목	면적		소유자		소유권 이외의 권리			구분지상권	비고	
				원면적	편입면적		주소	성명	종류	주소	성명		평균해수면(+100) 기준()m~()m까지
					수용	사용							
35	경기도 김포시 장기동	1894-4	공	812.4		20.1		김포시					환기구
36	경기도 김포시 장기동	1894-5	공	601.8		17.1		김포시					환기구
37	경기도 김포시 장기동	1894-6	도	593.2		60.3		김포시					환기구
38	경기도 김포시 장기동	1920-2	도	5,127.8		111.2	성남시 분당구 돌마로 172	한국토지주택공사					환기구
39	김포시 결포동	1139-4	구	35.0		35.0	의왕시 포일동 487	한국농어촌공사					
40	김포시 결포동	1139-6	구	241.0		241.0	의왕시 포일동 487	한국농어촌공사					
41	김포시 결포동	1141	전	983.0		983.0	서울시 영등포구 양평동5가53 양평빌라 나동 301호	김인순					
42	김포시 결포동	1141-1	장	1,159.0		1,159.0	인천광역시 계양구 아니지로460(서운동)	김명숙					
43	김포시 결포동	1141-2	전	498.0		498.0	서울시 광진구 광장동218-1 광장극동아파트15동502호	서정일					
44	김포시 결포동	1141-4	전	482.0		482.0	서울시 광진구 광장동218-1 광장극동아파트15동502호	서정일					
45	김포시 결포동	1141-5	전	42.0		42.0	김포시	공					
46	김포시 결포동	1141-6	답	26.0		26.0	인천광역시 계양구 아니지로460(서운동)	김명숙					
47	김포시 결포동	1141-7	전	45.0		45.0	김포시	공					
48	김포시 결포동	1141-8	대	32.0		32.0	인천광역시 계양구 아니지로460(서운동)	김명숙					
49	김포시 결포동	1141-9	도	22.0		22.0	인천광역시 계양구 아니지로460(서운동)	김명숙					
50	김포시 결포동	1144	전	1,747.0		1,747.0	강원도 강릉시 관대길 16번길 6,105동 408호 (내곡동, 내곡주공아파트)	이주연	근저당	서울시 중구 남대문로2가 9-1(화정지점)	국민은행		
51	김포시 결포동	1144-1	전	313.0		313.0	사우동942 두손프라자301호	결포2지구도시 개발사업조합					
52	김포시 결포동	1145	전	1,785.0		620.0	감정동 663	이호준 외 1인					
53	김포시 결포동	1145-1	전	351.0		127.0	사우동 942 두손프라자 301호	결포2지구도시개발사업조합					
54	김포시 북변동	135-10	도	3,077.0		54.0	김포시	공					
55	김포시 북변동	135-13	답	280.0		30.0	서울 종로구 무악동 60 인왕산 아이파크105동1501호	임상우	근저당권설정 외3건	서울 중구 을지로2가 181	주식회사 한국외환은행		
56	김포시 북변동	135-14	대	500.0		50.0	서울 종로구 무악동 60 인왕산 아이파크105동1501호	임상우	근저당권설정 외3건	서울 중구 을지로2가 181	주식회사 한국외환은행		
57	김포시 북변동	135-18	답	207.0		16.0	건설부	국					
58	김포시 북변동	135-19	도	662.0		29.0	건설부	국					
59	김포시 북변동	135-40	구	1,285.0		72.0	김포시	공					
60	김포시 북변동	135-43	구	1,028.0		39.0	의왕시 포일동 487	한국농어촌공사					

번호	소재지	지번	지목	면적		소유자		소유권 이외의 권리			구분지상권	비고	
				원면적	편입면적		주소	성명	종류	주소	성명		평균해수면(+100) 기준()m~()m까지
					수용	사용							
61	김포시 북변동	135-46	전	176.0		43.0	통진면 동을산리 108	이태중	근저당권설정	서울특별시 중구 을지로1가 101-1	주식회사하나은행		
62	김포시 북변동	135-53	전	443.0		87.0	결포리 381	김태훈					
63	김포시 북변동	804	공	2,037.2		117.0	김포시	공					
64	김포시 북변동	814	공	4,946.0		89.0	김포시	공					
65	김포시 북변동	830	도	19,728.6		9.0	김포시	공					
66	김포시 북변동	834	도	10,390.8		60.0	김포시	공					
67	김포시 북변동	835	도	19,126.1		111.0	김포시	공					
68	김포시 북변동	909-5	도	681.8		132.0	김포시	공					
69	김포시 북변동	909-6	공	968.7		136.0	김포시	공					
70	김포시 북변동	911	도	914.2		6.0	김포시	공					
71	김포시 북변동	912	도	122.2		3.0	김포시	공					
72	김포시 사우동	854	도	10,642.8		109.0	김포시	공					
73	김포시 사우동	913	공	4,044.3		108.0	김포시	공					
74	김포시 사우동	914	도	9,257.4		57.0	김포시	공					
75	김포시 사우동	930	도	2,789.7		173.0	김포시	공					
76	김포시 사우동	930-1	도	9,967.7		55.0	김포시	공					
77	김포시 사우동	341-4	도	3.0		2.0	김포시	공					
78	김포시 사우동	350-3	도	36.0		35.0	국토교통부	국					
79	김포시 사우동	350-9	공	67.0		27.0	김포시	공					
80	김포시 사우동	350-11	공	928.0		164.0	김포시	공					
81	김포시 사우동	350-12	도	678.0		315.0	김포시	공					
82	김포시 사우동	380-7	도	1,078.0		206.0	김포시	공					
83	김포시 사우동	380-12	공	1,049.0		121.0	김포시	공					
84	김포시 사우동	477	도	5,467.0		172.0	농수산부	국					
85	김포시 사우동	539-2	답	1,993.0		109.0	사우동 414-3	유성열					
86	김포시 사우동	540-1	답	1,844.0		1,844.0	서울시 구로구 디지털로31길85, 101동1801호 (구로동, 구로두산위브)	박정식	근저당권설정 외3건	서울 중구 충정로 1가 75	농협협동조합중앙회		

번호	소재지	지번	지목	면적		소유자		소유권 이외의 권리			구분지상권	비고	
				원면적	편입면적		주소	성명	종류	주소	성명		평균해수면(+100) 기준( )m~( )m까지
					수용	사용							
87	김포시 사우동	540-2	답	577.0		577.0	서울시 구로구 디지털로31길85, 101동1801호 (구로동, 구로두산위브)	박정식	근저당권설정 외3건	서울 중구 충정로 1가 75	농협협동조합중앙회		
88	김포시 사우동	540-3	답	139.0		119.0	김포시	공					
89	김포시 사우동	540-4	답	130.0		73.0	김포시	공					
90	김포시 사우동	541-1	답	686.0		686.0	서울시 구로구 디지털로31길85, 101동1801호 (구로동, 구로두산위브)	박정식	근저당권설정 외3건	서울 중구 충정로 1가 75	농협협동조합중앙회		
91	김포시 사우동	541-2	전	1,388.0		1,388.0	사우동 131-11	김동석	근저당권설정 외2건	경기도 김포시 북변동 301-2	김포농협협동조합		
92	김포시 사우동	541-3	전	182.0		173.0	사우동 131-11	김동석	근저당권설정 외2건	경기도 김포시 북변동 301-2	김포농협협동조합		
93	김포시 사우동	541-4	대	647.0		647.0	김포대로730-18(사우동)	송기숙	근저당권설정 외2건	경기도 부천시 오정구 원종동 233	오정농협협동조합		
94	김포시 사우동	541-9	답	211.0		94.0	김포시	공					
95	김포시 사우동	541-10	답	1,040.0		653.0	김포시	공					
96	김포시 사우동	541-11	답	913.0		364.0	김포시	공					
97	김포시 사우동	541-12	답	625.0		375.0	김포시	공					
98	김포시 사우동	541-13	도	13.0		13.0	김포대로730-18(사우동)	송기숙	근저당권설정 외2건	경기도 부천시 오정구 원종동 233	오정농협협동조합		
99	김포시 사우동	541-14	전	839.0		839.0	김포대로730-18(사우동)	송기숙	근저당권설정 외2건	경기도 부천시 오정구 원종동 233	오정농협협동조합		
100	김포시 사우동	838-45	도	5,315.0		87.0	국토교통부	국					
101	경기도 김포시 신곡리	281-1	전	1,227.0	-	37.70	서울특별시 용산구 용산동5가 24-1 파크타워 105동 2701	강우권	근저당권설정	서울시 중구 통일로120	농협은행주식회사	환기구#8	
102	경기도 김포시 신곡리	281-2	전	707.0	-	64.00	서울특별시 서초구 잠원동 66 반포한양아파트 2동1105호	강인형				환기구#8	
103	경기도 김포시 신곡리	281-3	답	312.0	-	2.40	576-5	이용삼				환기구#8	
104	경기도 김포시 신곡리	281-30	도	1,309.0	-	46.70	건설부	국				108정거장	
105	경기도 김포시 신곡리	281-87	전	80.0	-	21.90	국토교통부	국				환기구#8	
106	경기도 김포시 신곡리	281-88	전	101.0	-	1.20	국토교통부	국				환기구#8	
107	경기도 김포시 신곡리	281-89	답	33.0	-	1.30	국토해양부	국				환기구#8	
108	경기도 김포시 신곡리	532-56	도	3,631.0	-	42.30	건설부	국				108정거장	
109	경기도 김포시 신곡리	532-103	대	22.0	-	12.50	건설교통부	국				108정거장	

번호	소재지	지번	지목	면적			소유자		소유권 이외의 권리			구분지상권	비고
				원면적	편입면적		주소	성명	종류	주소	성명	평균해수면(+100) 기준()m~()m까지	
					수용	사용							
110	경기도 김포시 신곡리	532-153	답	24.0	-	11.60	건설교통부	국					108정거장
111	경기도 김포시 신곡리	532-154	대	10.0	-	2.90	건설교통부	국					108정거장
112	경기도 김포시 신곡리	532-155	답	28.0	-	11.30	건설교통부	국					108정거장
113	경기도 김포시 신곡리	532-157	답	33.0	-	9.30	건설교통부	국					108정거장
114	경기도 김포시 신곡리	532-159	대	49.0	-	20.70	건설교통부	국					108정거장
115	경기도 김포시 신곡리	532-160	답	52.0	-	21.70	건설교통부	국					108정거장
116	경기도 김포시 신곡리	567-8	대	772.0	-	41.80	서울특별시 강서구 마곡동 350	강릉김씨지산군파종중					108정거장
117	경기도 김포시 신곡리	568-1	도	148.0	-	4.30	건설부	국					108정거장
118	경기도 김포시 신곡리	569-2	도	40.0	-	7.70	건설부	국					108정거장
119	경기도 김포시 신곡리	569-3	도	325.0	-	4.30	건설부	국					108정거장
120	경기도 김포시 신곡리	569-6	대	1,232.0	-	33.90	신곡리 570-13	고촌단위농업협동조합					108정거장
121	경기도 김포시 신곡리	1072-2	대	1,424.6	-	16.60	미합중국 버지니아주 햄푸튼 시북1가 234	강연석외 1인					108정거장
122	경기도 김포시 신곡리	1073	대	861.9	-	34.90	서울특별시 영등포구 당산로214,423동 1902호	이종혁외2인					108정거장
123	경기도 김포시 신곡리	1073-1	대	745.1	-	25.40	미합중국 버지니아주 햄푸튼 시북1가 234	강호석					108정거장
124	경기도 김포시 신곡리	1077-1	대	278.2	-	20.10	567-8	강릉김씨지산군파종중					108정거장
125	경기도 김포시 신곡리	1086-2	도	193.9	-	9.80		김포시					108정거장
126	경기도 김포시 신곡리	1090	도	3,339.9	-	78.50	국토해양부	국					108정거장
127	경기도 김포시 신곡리	1099	공	340.1	-	23.30	국토해양부	국					108정거장
128	경기도 김포시 신곡리	1099-1	도	155.3	-	24.10	국토해양부	국					108정거장
129	경기도 김포시 신곡리	1100	공	347.9	-	29.40	국토해양부	국					108정거장
130	경기도 김포시 전호리	454-1	답	2,387.0	-	65.80	서울특별시 강서구 방화동467-3	금송석					환기구#9
131	경기도 김포시 전호리	454-2	답	2,579.0	-	40.90	서울특별시 강서구 방화동 467-3	금송석					환기구#9
서울시 합계		2	필지	445,341.4	-	746.3							
1	서울특별시 강서구 방화동	886	잡	442,862.4	-	685.70	과해동 274	한국공항공사					108정거장, 환기구#10,11
2	서울특별시 강서구 방화동	886-4	잡	2,479.0	-	60.60	국토교통부	국					환기구#11

### ●기상청고시제2014-2호

「기상법」 제44조 및 같은 법 시행령 제23조에 따라 기후변화감시 위탁관측소 관측 업무 위탁에 관한 사항을 다음과 같이 고시합니다.

2014년 3월 25일

기 상 청 장

기후변화감시 위탁관측소 관측 업무 위탁기관 지정

1. 위탁하는 자 : 기상청
2. 위탁받는 자 : 기후변화감시 위탁관측소

위탁관측소명	관측요소	관측지점 위치정보	위탁지정일
연세대학교	성층권 오존, 자외선	서울(36.57°N, 126.95°E)	2004.11.06.
광주과학기술원	에어로졸	광주(35.22°N, 126.83°E)	2007.01.01.
서울대학교	산림의 이산화탄소플럭스	광릉(37.75°N, 127.15°E)	2008.11.05.
극지연구소 (남극세종기지)	이산화탄소	남극세종기지 (62.22°S 58.78°W)	2010.10.26.
제주대학교	라돈	제주(33.29°N, 126.16°E)	2012.04.01.

3. 위탁 업무 : 위탁관측소별 위탁관측요소에 대한 관측

#### 4. 처리방법

- 가. 기상법 제44조 제2항에 따라 기후변화감시 위탁관측소 관측 업무 수행에 필요한 기상측기 등의 장비를 예산의 범위에서 그 비용의 전부 또는 일부를 지원
- 나. 위탁받는 자는 기상청 기후업무규정 제11조 제3항에 따라 해당 연도 관측결과를 다음 연도 5월 31일까지 기후과학국장에게 제출

5. 근거법령 : 기상법 제44조 및 같은 법 시행령 제23조

### ●새만금개발청고시제2014-1호

새만금·군산 경제자유구역 새만금지구 산업단지 개발계획 변경 및 지형도면

산업통상자원부고시 제2013-17호(2013.4.26)로 변경승인·고시된 새만금·군산 경제자유구역 새만금지구 산업단지 개발계획을 「경제자유구역의 지정 및 운영에 관한 특별법」 제7조, 제30조 및 같은 법 시행령 제31조 규정에 따라 변경하고, 이를 같은 법 시행령 제3조의 규정과 「토지이용규제 기본법」 제8조 및 같은 법 시행령 제7조의 규정에 따라 다음과 같이 고시합니다.

2014년 3월 25일

새만금개발청장

#### ◆ 변경사유

- 산업단지 내 투자희망기업의 수요를 충족하기 위하여 장기임대 산업용지 위치의 일부 변경

#### ◆ 「경제자유구역의 지정 및 운영에 관한 특별법」 제6조 및 같은법 제5조 제1항 각호의 사항

1. 경제자유구역의 명칭·위치 및 면적 【변경없음】
2. 경제자유구역의 지정의 필요성 【변경없음】
3. 개발사업의 시행자 【변경】



구분	기정	변경
성명	한국농어촌공사 사장 박재순	한국농어촌공사 사장 이상무
주소	경기도 의왕시 안양관교로 98(포일동487)	경기도 의왕시 안양관교로 98

4. 개발사업의 시행방법,개발기간 및 재원조달방법 【변경없음】

5. 주요 기반시설계획 【변경없음】

6. 토지이용계획 【변경】

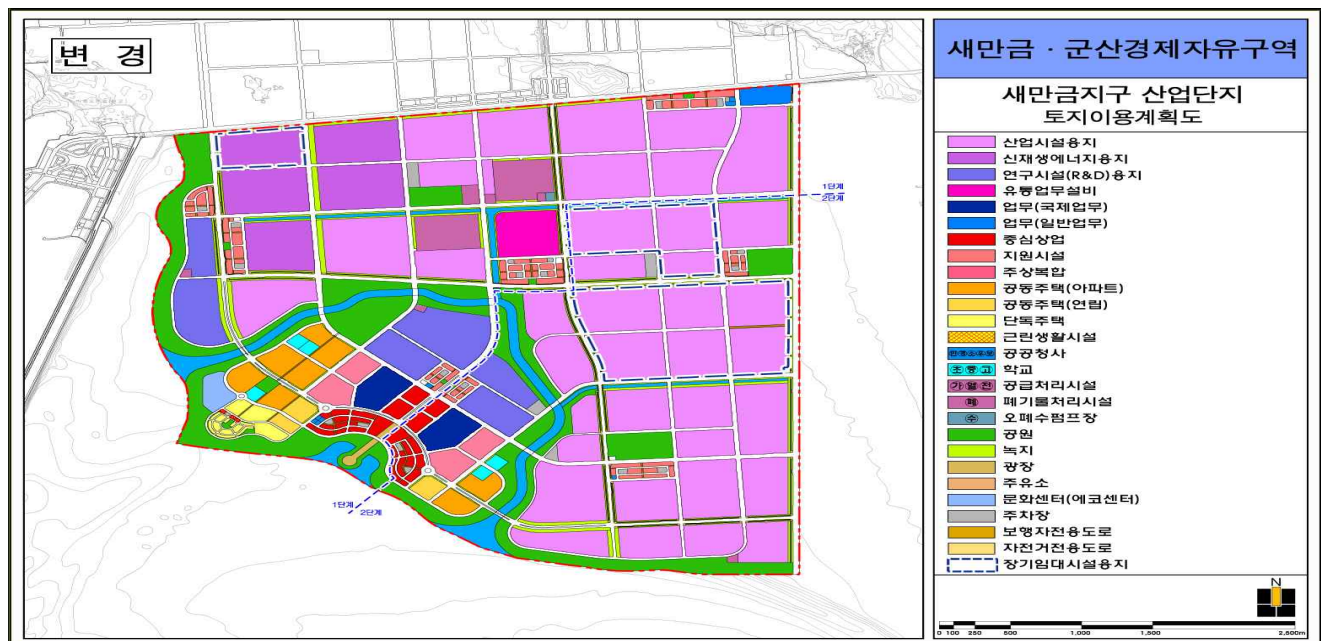
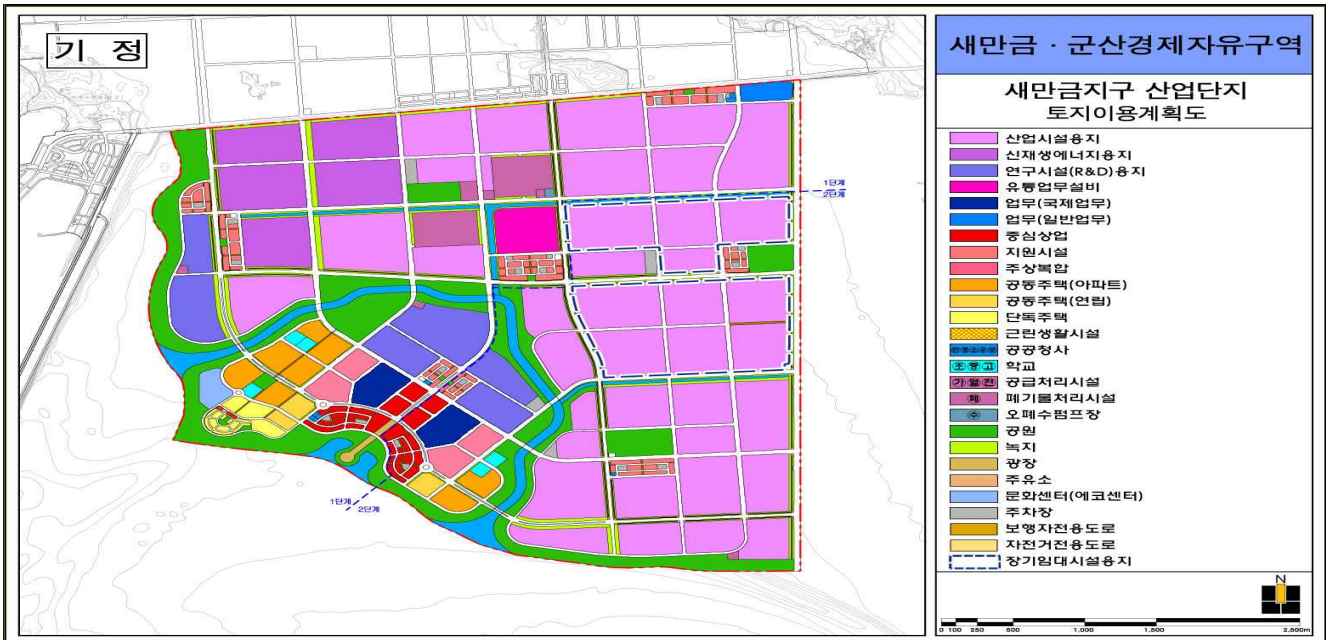
가. 토지이용계획표 【변경】

대분류	중분류	소분류	면적(m <sup>2</sup> )		비율(%)		증감	
			기정	변경	기정	변경	면적(m <sup>2</sup> )	비율(%)
합계			18,700,000	18,700,000	100.0	100.0	-	-
산업 · 물류 시설 용지	소계		9,761,278 (2,008,447)	9,761,278 (2,004,507)	52.2	52.2	- (△3,940)	-
	산업 시설	산업시설	7,367,630 (2,008,447)	7,367,630 (1,789,556)	39.4	39.4	- (△218,891)	-
	연구 시설	계	2,195,824	2,195,824	11.7	11.7	-	-
		신재생에너지	1,218,799 (-)	1,218,799 (214,951)	6.5	6.5	- (214,951)	-
		R&D	977,025	977,025	5.2	5.2	-	-
	물류시설	유통업무설비	197,824	197,824	1.1	1.1	-	-
상업 업무 시설 용지	소계		1,096,238	1,096,238	5.9	5.9	-	-
	상업용지	중심상업	250,159	250,159	1.3	1.3	-	-
	업무 용지	계	276,035	276,035	1.5	1.5	-	-
		국제업무	210,670	210,670	1.1	1.1	-	-
		일반업무	65,365	65,365	0.4	0.4	-	-
	주상복합용지		243,013	243,013	1.3	1.3	-	-
지원시설		327,031	327,031	1.8	1.8	-	-	
주택 건설 용지	소계		593,768	593,768	3.2	3.2	-	-
	단독주택용지		107,952	107,952	0.6	0.6	-	-
	공동 주택	계	482,604	482,604	2.6	2.6	-	-
		연립주택용지	95,542	95,542	0.5	0.5	-	-
		아파트용지	387,062	387,062	2.1	2.1	-	-
근린생활시설용지		3,212	3,212	0.0	0.0	-	-	
공공 시설 용지	소계		7,248,716	7,248,716	38.7	38.7	-	-
	도시 기반 시설	계	7,173,190	7,173,190	38.3	38.3	-	-
		도로	2,597,554	2,597,554	13.9	13.9	-	-
		보행자전용도로	135,094	135,094	0.7	0.7	-	-
		자전거전용도로	83,622	83,622	0.4	0.4	-	-
		주차장	115,376	115,376	0.6	0.6	-	-
		광장	59,468	59,468	0.3	0.3	-	-
		공원	2,747,748	2,747,748	14.7	14.7	-	-
		완충녹지	479,786	479,786	2.6	2.6	-	-
		연결녹지	160,764	160,764	0.9	0.9	-	-
		경관녹지	339,043	339,043	1.8	1.8	-	-

대분류	중분류	소분류	면적(m <sup>2</sup> )		비율(%)		증감	
			기정	변경	기정	변경	면적(m <sup>2</sup> )	비율(%)
		열공급설비	162,153	162,153	0.9	0.9	-	-
		가스공급설비	30,570	30,570	0.2	0.2	-	-
		전기공급설비 (변전소)	21,132	21,132	0.1	0.1	-	-
		학교	64,929	64,929	0.3	0.3	-	-
		공공청사	12,763	12,763	0.1	0.1	-	-
		폐기물처리시설	157,598	157,598	0.8	0.8	-	-
		오폐수통합 이송펌프장	5,590	5,590	0.0	0.0	-	-
		주유소·충전소	10,692	10,692	0.1	0.1	-	-
		에코센터	64,834	64,834	0.3	0.3	-	-

※ ( )는 장기임대산업용지는 시설용지에 내서

나. 토지이용계획도 【변경】



7. 인구수용계획 및 주거시설 조성계획 【변경없음】
8. 외국인의 투자 유치와 정주를 위한 환경조성계획 【변경없음】
9. 산업유치계획 【변경】
- 가. 유치업종 【변경없음】
- 나. 산업·물류시설 용지계획 【변경】

○ 산업단지 내 투자희망기업의 수요를 충족하기 위하여 장기임대 산업용지 위치의 일부 변경

구 분		기 정		변 경		증 감	
		면적(m <sup>2</sup> )	개소	면적	개소	면적	개소
산업시설	산업시설 (장기임대)	7,367,630 (2,008,447)	39	7,367,630 (1,789,556)	39	(△218,891)	
연구시설	계	2,195,824	11	2,195,824	11		
	신재생에너지 (장기임대)	1,218,799 (-)	5	1,218,799 (214,951)	5	(214,951)	
	R&D	977,025	6	977,025	6		
물류시설	유통업무설비	197,824	1	197,824	1		

※ ( )는 장기임대용지는 시설용지에 내서

- 다. 장기임대 산업용지 배치계획 【변경】

○ 투자수요 변화에 따라 산-13 블록에 계획되어 있는 장기임대산업용지를 산-1 블록으로 이동

구 분	기 정		변 경		증 감	
	면적(m <sup>2</sup> )	위치	면적(m <sup>2</sup> )	위치	면적(m <sup>2</sup> )	위치
장기임대 산업용지	2,008,447	산-11, 산-12, 산-13, 산-15, 산-17, 산-18, 산-19, 산-21, 산-22, 산-23	2,004,507	산-1, 산-11, 산-12, 산-15, 산-17, 산-18, 산-19, 산-21, 산-22, 산-23	△ 3,940	-

- 라. 업종별 배치계획 【변경없음】

10. 관련도서의 열람

- 「경제자유구역의 지정 및 운영에관한 특별법 시행령」 제5조제2항에 의한 관계 서류와 도면 및 자세한 사항에 대하여는 산업통상자원부 개발지원 1팀(044-203-4644), 새만금개발청 산업단지조성과(044-415-1174), 한국농어촌공사 새만금경제자유구역사업단(063-450-9053)에서 열람 및 문의하시기 바람.
- 「토지이용규제 기본법」 제8조 및 같은법 제7조의 규정에 의한 지형도면은 토지이용정보규제 정보서비스(<http://luris.molit.go.kr>)에서 열람 가능

●광주출입국관리사무소고시제2014-5호

아래 사람들에 대하여 국적법 제3조, 제11조에 의거 대한민국 국적취득을 수리하였기에 고시합니다.

2014년 3월 25일

광주출입국관리사무소장

한국명	생년월일	성별	외국국적	등록기준지	허가일자	부성명	모성명	신고사유	비고
오라운	2013.11.02.	남	캄보디아	전라남도 영암군 시종면 구산리 311	2014.03.05.	오병갑	위스레이 로스	인지에 의한 국적취득	

### ●인천지방해양항만청고시제2014-41호

비관리청 항만공사 시행(변경) 허가

항만법 제9조제6항 및 같은법 시행규칙 제6조의 규정에 의하여 다음과 같이 비관리청 항만공사 시행허가를 고시합니다.

2014년 3월 25일

인천지방해양항만청장

- 항 만 명 : 인천항
- 공사의 명칭 : SK 인천석유화학 제4부두 및 바지부두 유지·준설공사
- 공사시행목적 : 선박의 원활한 입출항 및 접안을 위해 준설을 통한 수심확보
- 공사시행장소 : 인천시 서구 원창동 SK에너지 제4부두 및 바지부두 일원
- 변경사항 개요
  - 유지준설(준설량 99,196.52m<sup>3</sup>) 중 취수구 준설(12,208m<sup>3</sup>) 제외
  - 공사기간 변경(착수 후 6개월→ 착수 후 7개월)
- 공 사 기 간 : 착공일로부터 7개월
- 공사에 소요되는 총사업비 : 2,058백만원
- 공 사 시행자 : SK 인천석유화학(주) 대표 이재환

### ●국가기술표준원고시제2014-141호

한국산업표준을 개정함에 있어 국민, 업계 및 관련기관에 미리 알려 의견을 듣고자 그 개정사유와 주요 개정내용을 산업표준화법 제5조제1항 및 같은법시행령 제16조에 의하여 다음과 같이 고시합니다.

2014년 3월 25일

국가기술표준원장

한국산업표준 개정 예고

#### 1. 표준번호 및 표준명

구 분	표준번호	표 준 명	비 고
개정	KSF2376	아스팔트 혼합물의 회복탄성계수 시험방법(간접인장시험)	표준안
개정	KSF2389	아스팔트의 공용성 등급	표준안
개정	KSF2390	보형상 유변물성 측정기를 이용한 아스팔트의 휨크리프 강성 시험 방법	표준안
개정	KSF2391	압력노화 용기를 이용한 아스팔트의 축진노화 시험 방법	표준안
개정	KSF2393	동적전단 유변물성 측정기를 이용한 아스팔트의 유변 특성 시험 방법	표준안
개정	KSF2535	도로용 철강슬래그	표준안

## 2. 개정 사유

인용표준 변경에 따른 개정 등

## 3. 주요 개정 내용

인용표준 변경에 따른 개정 등

## 4. 의견 제출

○ 이 개정(안)에 대한 의견이 있는 개인, 업체 또는 관련기관은 2014년 04월 24일까지 다음사항을 기재한 의견서를 국가기술표준원장에게 제출하여 주시기 바랍니다.

- 예고사항에 대한 의견 (찬.반 여부와 그 사유)

- 의견제출자 성명 (단체의 경우 단체명과 대표자명), 주소 및 전화번호

- 기타 자세한 내용은 국가기술표준원 기계소재건설표준과 염희남 연구관 (경기도 과천시 교육원로 98 (중앙동) 전화: 509-7274, FAX: 509-7303, E-MAIL: hnyoum@kats.go.kr)로 문의하여 주시기 바랍니다.

## 공 고

### ●공정거래위원회공고제2014-18호

「방문판매 등에 관한 법률 시행령」을 일부개정함에 있어 그 주요내용과 취지를 국민에게 널리 알릴 의견을 듣고자 행정절차법 제41조에 의하여 다음과 같이 공고합니다.

2014년 3월 25일

공정거래위원회 위원장

#### 방문판매 등에 관한 법률 시행령 일부개정령(안) 입법예고

## 1. 개정(제정)이유

특수판매 분야에 대한 실태조사의 방법 및 절차 등 ‘방문판매 등에 관한 법률’에서 위임한 사항을 규정하려는 것임

## 2. 주요내용

가. 특수판매 분야에 대한 실태조사의 방법 및 절차(안 제50조의2)

1) 조사대상자에게 조사목적, 조사기간 및 조사내용 등 조사계획을 미리 알려야 함

2) 실태조사는 해당 분야에 전문성이 있는 기관이나 단체에 의뢰하여 실시 가능

나. 전화권유판매 수신거부의사 등록시스템의 운용 위탁 기관에 대한 조사의 방법 및 절차(안 제49조의2)

1) 조사대상자에게 조사목적, 조사기간 및 조사내용 등 조사계획을 미리 알려야 함

2) 전화권유판매 수신거부의사 등록시스템 운용 현황 등에 대하여 보고하도록 요구 가능

## 3. 의견 제출

이 개정(안)에 대하여 의견이 있는 단체 또는 개인은 2014년 5월 7일까지 다음 사항을 기재한 의견서를 공정거래위원회위원장(참조 : 특수거래과장, 전화 (044) 200-4430 / 팩스 (044) 200-4478)에게 제출하여 주시기 바라며, 더 자세한 내용을 알고 싶으신 분은 공정거래위원회 홈페이지 (<http://www.ftc.go.kr>)를 참고하시기 바랍니다.

가. 예고사항에 대한 의견(찬·반의견과 그 이유)

나. 성명(단체의 경우 단체명과 대표자명), 주소, 전화번호

### ●금융위원회공고제2014-70호

「자본시장과 금융투자업에 관한 법률」 제417조제2항에 따라 다음과 같이 금융투자업 업무폐지사실을 공고합니다.

2014년 3월 25일

금융위원회 위원장

상 호	폐지되는 업무	폐지일자
비엔와이멜런 투자자문주식회사	「자본시장과 금융투자업에 관한 법률 시행령」 [별표 3]에 따른 다음의 등록 업무단위 나. 6-2-2 투자일임업	2014.03.19.
주식회사 베이직투자자문	「자본시장과 금융투자업에 관한 법률 시행령」 [별표 3]에 따른 다음의 등록 업무단위 나. 6-2-1 투자일임업	2014.03.19.

### ●금융위원회공고제2014-71호

「주식회사의 외부감사에 관한 법률 시행령」을 일부 개정함에 있어 그 개정이유와 주요 내용을 국민에게 미리 알려 이에 대한 의견을 듣고자 행정절차법 제41조에 따라 다음과 같이 「주식회사의 외부감사에 관한 법률 시행령」 일부개정령안을 공고합니다.

2014년 3월 25일

금융위원회 위원장

#### 주식회사의 외부감사에 관한 법률 시행령 일부개정령(안) 입법예고

#### 1. 개정 이유

「주식회사의 외부감사에 관한 법률」 일부개정(제12148호, 2013.12.30. 공포, 2014.7.1. 시행)에 따라 법률에서 위임한 사항들을 세부적으로 규정하고, 이와 함께 그간의 제도 개선 발걸 사항들을 반영하고자 함

#### 2. 주요 내용

##### 가. 감사전 재무제표의 증선위 제출 관련

##### 1) 증선위에 재무제표를 제출해야 하는 제출의무 대상 회사 추가(안 제6조제2항)

‘자산총액 1,000억원 이상인 비상장 주식회사’를 제출의무 대상회사에 포함하고, 1년간의 유예기간을 부여하여 2015.7.1.부터 시행함

##### 2) 제출대상 재무제표의 범위 규정(안 제6조제3항)

감사인에게 제출하는 재무제표와 동일하게 ‘재무상태표, 손익계산서, 현금흐름표, 자본변동표, 주석(註釋)’을 제출하도록 함

##### 3) 재무제표 접수업무의 위탁(안 제9조제2항제6호, 제9조제8항)

주권상장법인의 경우 한국거래소에, 비상장 주식회사의 경우 금융감독원에 제출하도록 위탁함

나. 감사인의 자기감사 위험 방지를 위한 관련 의무 구체화(안 제6조제5항)

감사인이 감사를 맡은 회사의 재무제표 작성 행위, 회계처리에 대한 자문 행위, 재무제표 작성을 위한 회계분개 등을 금지함

다. 감사인의 손해배상 책임 관련

1) 연대책임 부담 사유(안 제17조제1항)

비례책임을 부담하는 경우에도 피해자의 '최근 12개월 합산 소득인정액'이 1억원 이하인 경우는 연대책임 부담하도록 함

2) 무자력자가 있는 경우 손해배상(안 제17조제2항)

배상능력이 없는 자가 있는 경우, 배상받지 못한 부분에 대하여 각자 책임비율에 비례하여 추가적으로 배상 부담하도록 하고, 추가부담의 최고 한도는 배상책임자들의 당초 부담분의 '100분의 50'으로 함

라. 추가 제도개선 사항

1) 감사위원회 참여 대상 금융회사 확대(안 제3조제2제항)

회사의 감사위원회 구성시 참여 가능한 채권 금융기관에, '산업은행, 정책금융공사, 수출입은행 등'을 포함

2) 우회상장 예정기업 감사인 지정(안 제2조제1항, 제4조제7항)

우회상장의 실질적 효과가 신규상장과 차이가 없음을 고려하여 증선위의 감사인 지정대상에 우회상장 예정기업 등도 포함

3. 의견제출

동 개정령안에 대하여 의견이 있는 단체 또는 개인은 2014년 5월 7일까지 다음 사항을 기재한 의견서를 금융위원회(참조 : 공정시장과)에 제출하여 주시기 바랍니다.

가. 입법예고사항에 대한 의견(찬성 또는 반대 의견과 그 사유 및 기타 참고사항)

나. 성명(단체의 경우 단체명과 대표자명), 주소 및 전화번호

다. 보내실 곳 : 금융위원회 공정시장과

(주소 : 100-745 서울특별시 중구 세종대로 124)

○ 전 화 : 02-2156-9914

○ 팩 스 : 02-2156-9909

○ 이메일 : cyberjg@korea.kr

※ 자세한 사항은 금융위원회 홈페이지(www.fsc.go.kr/법령정보/입법예고)를 참고하시기 바랍니다.

### ●금융위원회공고제2014-76호

다음과 같이 금융투자업 폐지를 승인하였기에 「자본시장과 금융투자업에 관한 법률」 제417조제2항에 의거 동 사항을 공고합니다.

2014년 3월 25일

금융위원회 위원장

1. 폐지 승인일 : 2014. 3. 19.

2. 신청인 : 애플투자증권(주)

3. 폐지대상 금융투자업\*

- 2-1-2 투자중개업 증권
- 2-21-2 투자중개업 주권기초 장내파생상품
- 1-13-1 투자매매업 집합투자증권

\* 「자본시장과 금융투자업에 관한 법률」 시행령 [별표1]에 따른 인가업무 단위

4. 이행사항 보고

- 금융투자업 폐지를 공고하는 경우 그 사본을 금융감독원장에게 지체없이 보고할 것

### ●국민권익위원회공고제2014-10호

「공익신고자 보호법 시행령」을 일부 개정함에 있어 그 개정 이유와 주요 내용을 국민에게 미리 알려 이에 대한 의견을 듣고자 「행정절차법」 제41조에 따라 다음과 같이 공고합니다.

2014년 3월 25일

국민권익위원회 위원장

#### 공익신고자 보호법 시행령 일부개정령(안) 입법예고

1. 개정이유

공익신고 보상금을 목적으로 한 공익신고 전문신고자로 인하여 공익신고에 대한 부정적 인식이 확산되고, 공익신고 활성화라는 본래의 취지를 벗어나 보상금이 개인의 이익추구수단으로 변질될 우려가 제기됨에 따라, 신고자 보상금의 지급기준을 명확화·구체화함으로써 전문신고자로 인한 부작용을 최소화하는 한편, 구조금 지급에 따른 손해배상청구권 대위행사의 방법과 절차를 정하는 등 현행 제도의 운영 과정상 나타난 일부 미비점을 개선·보완하려는 것임

2. 주요내용

가. 공익신고 전문신고자에 대한 제한 방안 도입(안 제22조제3항 및 제4항)

1) 공익신고 전문신고자는 공익신고에 따른 보상금을 돈벌이 수단으로 여기고 영세한 업소 등의 위반사항 등을 무차별적으로 신고할 뿐만 아니라 경우에 따라서는 공익침해행위를 유인·조장하는 행위를 하는 등 공익신고 보상금 제도를 악용하는 사례가 나타남에 따라, 보상금 지급 금액 등을 적정한 수준으로 정할 필요가 있음.

2) 산정된 보상금이 10만원 미만인 경우에는 지급하지 않도록 되어 있는 보상금 하한선을 20만원으로 상향조정하는 한편, 보상금 산정기준을 구체화하고 국민권익위원회 위원장이 보상금 지급 건수의 1인당 상한선을 정할 수 있도록 하는 근거 규정을 신설함.

나. 구조금 감액기준을 도입함으로써 보상심의위원회의 심의·의결을 원활하게 하고, 신청인의 구조금에 대한 예측가능성을 제고함(안 제26조제4항)

다. 구조금 지급에 따른 손해배상청구권의 대위 행사 절차 도입(안 제27조의2)

1) 공익신고자등에게 구조금을 지급한 경우, 위원회는 법 제27조제5항의 규정에 따라 구상권을 취득하나, 현행 규정은 “대위한다”고만 규정하고 있을 뿐, 그 절차 및 방법 등을 규정하고 있지 않음



2) 공익신고자등에게 구조금을 지급한 경우, 손해배상청구권 대위행사 여부를 신속히 결정하도록 하고, 대위권 행사를 「국가를 당사자로 하는 소송에 관한 법률」에서 정한 절차에 의하도록 함.

### 3. 의견제출

위 개정안에 대하여 의견이 있는 기관, 단체 또는 개인은 2014년 5월 7일까지 다음 사항을 기재한 의견서를 국민권익위원회(참조 : 부패방지국 공익보호지원과)로 제출하여 주시기 바라며, 입법예고 안의 전문을 보고 싶으신 분은 국민권익위원회 홈페이지(<http://www.acrc.go.kr/위원회소식/공지사항/입법예고>)를 참고하시기 바랍니다.

가. 입법예고 사항에 대한 항목별 의견(찬성 또는 반대 의견과 그 이유)

나. 제출자 성명(법인 기타 단체인 경우에는 그 명칭과 대표자), 주소 및 전화번호)

다. 기타 참고 사항

※ 보내실 곳 : [120-705] 서울특별시 서대문구 통일로 87(미근동 257)

※ 연락처 : 전화 02) 360-3770, 팩스 02) 360-3566

## ●교육부공고제2014-78호

「산업교육진흥 및 산학협력촉진에 관한 법률 시행령」을 일부 개정함에 있어 그 내용을 국민에게 미리 알려 의견을 수렴하고자 그 취지와 주요 내용을 행정절차법 제41조의 규정에 의거 다음과 같이 공고합니다.

2014년 3월 25일

교육부장관

### 산업교육진흥 및 산학협력촉진에 관한 법률 시행령 일부개정령(안) 입법예고

#### 1. 제안이유

산학협력단의 임무 추가, 기술지주회사 설립주체 확대 등을 내용으로 한 산업교육진흥 및 산학협력촉진에 관한 법률이 개정(법률 제12126호, 시행 2014.7.1) 됨에 따라, 동 법률 시행에 필요한 산학협력단의 임무 추가, 기술지주회사 설립주체 확대 등의 관련 사항을 규정하려는 것임

#### 2. 주요내용

가. 동 법률 시행령에 규정된 산학협력단의 임무 중 “산업교원과 학생의 교내 창업 지원”을 법률에 규정함에 따라 동 법률 시행령 개정(안 제20조 본문 변경 및 제2호 삭제)

나. 기술지주회사의 설립주체 확대에 따라 대통령령으로 위임한 사항을 동 법률 시행령에 규정(안 제42조)

#### 3. 의견 제출

이 산업교육진흥 및 산학협력촉진에 관한 법률 시행령 개정안에 대하여 의견이 있는 단체 또는 개인은 2014년 5월 7일까지 다음 사항을 기재한 의견서를 교육부장관에게 보내 주시기 바랍니다.

가. 예고사항에 대한 의견(찬·반 여부와 그 사유)

나. 성명(단체의 경우 단체명과 그 대표자 성명), 주소 및 전화번호

다. 제출하는 곳 : 교육부 산학협력과

○ 전화 : 044-203-6947(FAX : 044-203-6217)

- 주소 : 세종특별자치시 갈매로 408 14동 정부세종청사 교육부 산학협력과(우편번호 : 339-012)
- 전자주소 : ry4875@moe.go.kr
- ※ 참고로 입법예고 사항에 대하여 더 자세한 사항을 알고 싶으신 분은 교육부 홈페이지(<http://www.moe.go.kr>)를 참고하시기 바랍니다.

### ●외교부공고제2014-31호

비영리민간단체지원법 제4조에 의한 비영리민간단체 등록 변경사항(주사무소 소재지 변경)을 다음과 같이 공고합니다.

2014년 3월 25일

외 교 부 장 관

1. 등록번호 : 외교부 제145호
2. 단체명칭 : 한중일지역경제문화협회
3. 대표자 : 김기학
4. 소재지 : 서울시 강남구 역삼로 158, 6층(역삼동, 중평빌딩)
5. 주된 사업 : 한중일 상호간 경쟁력 있는 지식기반사업을 위한 한중일 경제문화포럼, 경제협력교류, 세미나, 공동연구, 컨설팅
6. 연락처 : 02-508-8820
7. 등록연월일 : 2014.3.19(최초 2011.4.28)

### ●국방부공고제2014-65호

군인 등의 특수근무수당에 관한 규칙을 개정함에 있어서 국민에게 미리 알려 의견을 듣고자 그 개정이유와 주요내용을 행정절차법 제41조의 규정에 의하여 다음과 같이 공고합니다.

2014년 3월 25일

국 방 부 장 관

#### 군인 등의 특수근무수당에 관한 규칙 일부개정령(안) 입법예고

##### 1. 개정이유

장병들의 처우개선을 위해, 잠수함 승조원 중 장기복무자에 대한 장려금 신설, 병 함정 출동가산금 지급 대상자를 근무지원정 승무원 및 경비작전을 수행하는 요원까지 확대 및 특수임무부대에서 계측기호 조기경보 업무에 종사하는 사람에게 군인장려수당 5호를 지급하고, 예산의 증액은 없으나 규정과 실제 지급대상이 상이하거나 조직개편에 따른 위험근무수당(갑) 1호, 선박 및 함정근무수당(을) 2호, 항공수당(갑) 1호 및 항공수당(을) 3호 지급기준과 대상자를 수정하려는 것임.

##### 2. 주요내용

- 가. 잠수함 운용요원의 안정적 확보를 위해 잠수함 승조원 지원 장려금 신설(안 별표 2 군인 등의 장려수당 10호 신설)
- 나. 함정근무병의 사기진작 및 지원 유인을 위해 전투함 및 전투지원함 승무원에게만 지급하는 병 함정 출동가산금 지급 대상을 근무지원정 및 경비작전을 수행하는 인원까지 확대(안 별표 2 비고)

- 다. 업무의 전문성, 중요성 및 수당지급의 형평성 차원에서 계측기호 조기경보 업무에 종사하는 사람에게 군인 등의 장려수당 5호 지급(안 별표 2 군인 등의 장려수당 5호)
- 라. 예산은 변동이 없으나, 지급기준과 군 운영규정이 상이한 기준을 실제 운영에 부합되도록 위험근무수당 갑종 1호 지급기준 수정  
(안 별표 1 위험근무수당 갑종)
- 마. 예산은 변동이 없으나, 해군 부대구조 개편에 따라 전투전투 요원이 기동전대에 편입되어 선박 및 함정근무수당(을) 2호 지급대상 수정  
(안 별표 2 선박 및 함정근무수당(을))
- 바. 예산은 변동이 없으나, 공군 조직개편에 따라 공군작전사 예하 전투태세검열실 및 안전평가실이 감찰실로 통합되어 항공수당(갑) 지급대상 수정  
(안 별표 2 항공수당(갑))
- 사. 예산은 변동이 없으나, 대통령전용기 객실승무원 자격기준이 간호장교에서 전 병과 및 신분으로 확대되어 항공수당(을) 3호 지급대상 수정  
(안 별표 2 항공수당(을))

3. 의견제출

이 개정법령안에 대하여 의견이 있는 단체 또는 개인은 2014년 5월 7일까지 다음사항을 기재한 의견서를 국방부장관(참조 : 복지정책과장, 주소 : 서울특별시 용산구 이태원로 22번지/용산동 3가 1번지, 우편번호 140-701, 전화 : 02-748-6613, Fax : 02-748-6629)에게 제출하여 주시기 바라며, 더 자세한 내용을 알고 싶으신 분은 국방부 홈페이지 입법예고란(<http://www.mnd.go.kr> 국방 정보공개/법령정보/입법예고)에 개정법령안의 전문을 게재하였으니 참고하시기 바랍니다.

- 다음사항 -

- 가. 예고사항에 대한 항목별 의견(찬·반 여부와 그 사유)
- 나. 성명(단체의 경우 단체명과 대표자 성명), 주소 및 전화번호

●국방부공고제2014-66호

행정절차법 제21조 제1항 및 제14조 제4항의 규정에 의거 우리부가 하고자 하는 처분의 내용을 다음과 같이 사전공고하니 관련당사자는 의견을 제출하여 주시기 바랍니다.

2014년 3월 25일

국 방 부 장 관

공시송달

육군본부와 「전산운영용품 구매」 계약을 체결한 후 정당한 이유없이 계약을 불이행한 사유로 부정당업자 입찰참가자격 제한 처분에 대한 의견제출 요구서를 귀사의 주소로 우편 송부하였으나 반송되었고, 주소 확인이 불가함에 따라 위 규정에 의거 아래와 같이 이를 공시 송달하오니 당사자는 의견을 기한내에 제출하시기 바라며 기한내 의견진술이 없는 경우에는 의견진술권을 포기하고 위반사실을 인정한 것으로 간주하여 처리할 예정입니다.

1. 당사자

- 업체명 : 신성산업

○ 대표자 : 김지현

○ 최종주소 : 경기도 이천시 설봉로 30번길 5-0 (중리동)

2. 처분하고자 하는 내용 : 부정당업자로서 입찰참가자격 제한
3. 처분의 원인 사실 : 계약을 체결한 후 정당한 이유없이 계약을 불이행한 사유
4. 법적근거 : 국가를 당사자로 하는 계약에 관한 법률 시행령 제76조제1항제6호
5. 의견제출처 : 국방부 재정회계담당관실  
(우140-701 서울 용산구 이태원로 22,  
☎ 02-748-5366, Fax 02-748-5379, 담당자 조영길)
6. 의견제출기한 : 2014년 4월 18일

### ●국방부공고제2014-67호

행정절차법 제21조 제1항 및 제14조 제4항의 규정에 의거 우리부가 하고자 하는 처분의 내용을 다음과 같이 사전공고하니 관련당사자는 의견을 제출하여 주시기 바랍니다.

2014년 3월 25일

국 방 부 장 관

공시송달

해군 군수사령부와 「순환수 펌프 90와트 등 4종」 계약을 체결한 후 정당한 이유없이 계약을 불이행한 사유로 부정당업자 입찰참가자격 제한 처분에 대한 의견제출 요구서를 귀사의 주소로 우편 송부하였으나 반송되었고, 주소 확인이 불가함에 따라 위 규정에 의거 아래와 같이 이를 공시 송달하오니 당사자는 의견을 기한내에 제출하시기 바라며 기한내 의견진술이 없는 경우에는 의견진술권을 포기하고 위반사실을 인정한 것으로 간주하여 처리할 예정입니다.

1. 당사자
  - 업체명 : EG아이
  - 대표자 : 이민영
  - 최종주소 : 서울특별시 금천구 시흥대로 97, 시흥산업용재유통상가 14-315(시흥동)
2. 처분하고자 하는 내용 : 부정당업자로서 입찰참가자격 제한
3. 처분의 원인 사실 : 계약을 체결한 후 정당한 이유없이 계약을 불이행한 사유
4. 법적근거 : 국가를 당사자로 하는 계약에 관한 법률 시행령 제76조제1항제6호
5. 의견제출처 : 국방부 재정회계담당관실  
(우140-701 서울 용산구 이태원로 22,  
☎ 02-748-5366, Fax 02-748-5379, 담당자 조영길)
6. 의견제출기한 : 2014년 4월 18일

### ● 국방부공고제2014-68호

행정절차법 제21조 제1항 및 제14조 제4항의 규정에 의거 우리부가 하고자 하는 처분의 내용을 다음과 같이 사전공고하니 관련당사자는 의견을 제출하여 주시기 바랍니다.

2014년 3월 25일

국 방 부 장 관

공시송달

공군 제17전투비행단과 「13-충-공-33전기공사」 계약을 체결한 후 정당한 이유없이 계약을 불이행한 사유로 부정당업자 입찰참가자격 제한 처분에 대한 의견제출 요구서를 귀사의 주소로 우편 송부하였으나 반송되었고, 주소 확인이 불가함에 따라 위 규정에 의거 아래와 같이 이를 공시 송달하오니 당사자는 의견을 기한내에 제출하시기 바라며 기한내 의견진술이 없는 경우에는 의견진술권을 포기하고 위반사실을 인정한 것으로 간주하여 처리할 예정입니다.

1. 당사자

- 업체명 : (주)한화전력
- 대표자 : 이민화
- 최종주소 : 충청북도 청주시 흥덕구 신성화로 33-0 (성화동, 성화빌딩)

2. 처분하고자 하는 내용 : 부정당업자로서 입찰참가자격 제한

3. 처분의 원인 사실 : 계약을 체결한 후 정당한 이유없이 계약을 불이행한 사유

4. 법적근거 : 국가를 당사자로 하는 계약에 관한 법률 시행령 제76조제1항제6호

5. 의견제출처 : 국방부 재정회계담당관실

(우140-701 서울 용산구 이태원로 22,  
☎ 02-748-5366, Fax 02-748-5379, 담당자 조영길)

6. 의견제출기한 : 2014년 4월 18일

●국방부공고제2014-69호

행정절차법 제21조 제1항 및 제14조 제4항의 규정에 의거 우리부가 하고자 하는 처분의 내용을 다음과 같이 사전공고하니 관련당사자는 의견을 제출하여 주시기 바랍니다.

2014년 3월 25일

국 방 부 장 관

공시송달

해군 군수사령부 및 육군 종합정비창과 「렌치, 오픈엔드형 등 48종」, 「벨트렌치 등 82종 구매」 계약을 각각 체결한 후 정당한 이유없이 계약을 불이행한 사유로 부정당업자 입찰참가자격 제한 처분에 대한 의견제출 요구서를 귀사의 주소로 우편 송부하였으나 반송되었고, 주소 확인이 불가함에 따라 위 규정에 의거 아래와 같이 이를 공시 송달하오니 당사자는 의견을 기한내에 제출하시기 바라며 기한내 의견진술이 없는 경우에는 의견진술권을 포기하고 위반사실을 인정한 것으로 간주하여 처리할 예정입니다.

1. 당사자

- 업체명 : 케이지이엔텍주식회사
- 대표자 : 구상록
- 최종주소 : 경상남도 창원시 성산구 완암로 50-0 (성산동, SK테크노파크) 넥스동 205호

- 2. 처분하고자 하는 내용 : 부정당업자로서 입찰참가자격 제한
- 3. 처분의 원인 사실 : 계약을 체결한 후 정당한 이유없이 계약을 불이행한 사유
- 4. 법적근거 : 국가를 당사자로 하는 계약에 관한 법률 시행령 제76조제1항제6호
- 5. 의견제출처 : 국방부 재정회계담당관실  
(우140-701 서울 용산구 이태원로 22,  
☎ 02-748-5366, Fax 02-748-5379, 담당자 조영길)
- 6. 의견제출기한 : 2014년 4월 18일

●보건복지부공고제2014-159호

「국민건강보험법 시행령」, 「국민건강보험법 시행규칙」 및 「국민건강보험 요양급여의 기준에 관한 규칙」을 개정함에 있어 국민에게 미리 알려 의견을 듣고자 그 취지와 주요내용을 행정절차법 제41조의 규정에 의거 다음과 같이 공고합니다.

2014년 3월 25일

보건복지부장관

**국민건강보험법 시행령, 시행규칙 및 국민건강보험 요양급여의 기준에 관한 규칙  
일부개정령(안) 입법예고**

1. 개정사유

가. 국민건강보험법 시행령 및 시행규칙

「국민건강보험법」이 개정(법률 제12176호, 2014. 1. 1. 공포, 7. 2. 시행)됨에 따라 의약품 리베이트와 관련된 약제에 대한 요양급여 적용 정지 및 제외의 기준, 절차 등 법률에서 위임된 사항을 정하고, 건강보험분쟁조정위원회 사무국 설치에 필요한 사항 등을 정하는 한편, 75세 이상 노인의 치과임플란트를 건강보험 요양급여에 포함시켜 건강보험 가입자의 경제적 부담을 완화하려는 것임.

나. 국민건강보험 요양급여의 기준에 관한 규칙

급여제한여부조회시 정확한 상병발생 원인을 파악함으로써 요양급여 사후관리의 효율성을 제고하고, 환자 치료를 위해 긴급한 도입이 필요한 약제에 대하여 보험등재 소요기간을 단축하며, 약제의 요양급여대상여부 및 상한금액에 대한 보건복지부장관의 직권조정 사유를 추가하는 등 현행 제도 운영상 나타난 일부 미비점을 보완하는 한편, 만 75세 이상 노인을 대상으로 치과임플란트를 건강보험급여 대상에 포함시키려는 것임.

2. 주요내용

**가. 국민건강보험법 시행령 일부개정령(안)**

1) 치과임플란트 건강보험 요양급여 포함

가) 75세 이상 노인의 치과임플란트 요양급여비용에 대하여 본인부담률을 50%로 적용하며, 차상위 본인부담경감대상자인 경우는 본인부담률을 20%~30%로 적용함

나) 치과임플란트 비용이 고가이고 부분틀니와 선택적으로 할 수 있는 방법임을 고려하여 본인부담상한제는 적용하지 않음

## 2) 분쟁조정위원회 위원장 임명 등

- 가) 건강보험정책관이 겸직하고 있던 건강보험분쟁조정위원회 위원장을 독립적인 합의제 행정기관의 성격에 맞게 보건복지부장관의 제청으로 대통령이 임명하도록 함
- 나) 건강보험조정위원회에 설치하는 사무국의 사무국장을 4급 이상 또는 고위공무원단에 속하는 일반직 공무원으로 함

## 3) 리베이트 관련 약제에 대한 요양급여 적용 적지, 제외 및 과징금 처분 등

- 가) 「약사법」 제47조제2항의 위반과 관련된 약제에 대하여는 1년의 범위에서 판매촉진을 목적으로 제공된 부당금액에 비례하여 요양급여의 적용을 정지함
- 나) 요양급여의 적용이 정지되었던 약제가 정지기간 만료 5년 이내에 다시 정지 대상이 된 경우에는 산출된 정지 기간에 2개월을 더하여 가중 처분함
- 다) 가중처분 대상 약제의 정지기간이 12개월을 초과하거나, 가중처분된 약제가 5년 이내에 다시 정지 대상이 된 경우에는 요양급여에서 제외함
- 라) 퇴장방지의약품, 희귀의약품 등 요양급여의 적용 정지 또는 제외하는 경우 국민 건강에 심각한 위협을 초래할 것이 예상되는 약제에 대해서는 해당 약제의 리베이트 제공일 전년도 요양급여비용 총액의 100분의 40을 곱한 금액을 넘지 않는 범위에서 급여정지 기간에 비례하여 과징금을 부과·징수하도록 함

**나. 국민건강보험법 시행규칙 일부개정령(안)**

법률에서 위임된 사항과 그 시행에 필요한 사항을 정하기 위하여 시행규칙 제59조의 위임 근거 조문인 시행령 제70조제2항이 제3항으로 개정됨에 따라 이를 수정

**다. 국민건강보험 요양급여의 기준에 관한 규칙 일부개정령(안)**

## 1) 급여제한여부조회서 서식 개정 등

별지 제2호서식의 급여제한여부조회서 및 결정통보서를 별지 제2호서식의 급여제한여부조회서와 별지 제2호의2서식의 급여제한여부결정통보서로 분리하고 별지 제2호서식의 급여제한여부조회서에 내원방법, 발생장소, 발생원인 등의 내용을 추가

- 2) 식품의약품안전처의 안전성·유효성 검토결과서로 약제의 요양급여 결정을 신청할 수 있도록 신설
- 3) 직권조정 대상에 약제의 제조업자 등이 이행 조건을 이행하지 않는 경우를 신설
- 4) 75세 이상 노인의 치과임플란트를 비급여대상에서 제외

## 3. 의견제출

국민건강보험법 시행령, 시행규칙 및 국민건강보험 요양급여의 기준에 관한 규칙 일부개정령안에 대하여 의견이 있는 단체 또는 개인은 2014년 5월 24일까지 다음 사항을 기재한 의견서를 보건복지부장관(주소 : 세종특별자치시 도움4로 13 보건복지부(정부세종청사 10동), 참조 : 보험정책과장)에게 제출하여 주시기 바랍니다.

- 가. 예고사항에 대한 의견(찬반여부와 그 사유)
- 나. 성명(단체인 경우 단체명과 그 대표자 성명), 주소 및 전화번호
- 다. 기타 참고사항 등

4. 기 타

자세한 사항은 보건복지부 홈페이지(www.mw.go.kr) → 정보 → 법령자료 → 입법예고를 참조하거나 보건복지부 보험정책과(전화 044-202-2709 / 팩스 044-202-3933)로 문의하여 주시기 바랍니다.

●**환경부공고제2014-175호**

환경부와 그 소속기관 직제 시행규칙을 개정함에 있어 국민에게 미리 알려 의견을 수렴하고자 그 취지와 주요내용을 행정절차법 제41조의 규정에 따라 다음과 같이 공고합니다.

2014년 3월 25일

환 경 부 장 관

**환경부와 그 소속기관 직제 시행규칙 일부개정령(안) 입법예고**

1. 개정 이유 및 주요 내용

미세먼지, 황사 등 대기질 관련 통합예보체계 구축을 통해 예보의 정확도를 향상하여, 고농도 미세먼지 발생 등 대기오염으로 인한 국민 피해를 최소화하기 위해 국립환경과학원에 ‘대기질통합예보센터’를 신설하고, 관련 인력 00명을 증원하는 등의 내용으로 「환경부와 그 소속기관 직제」가 개정됨에 따라 그 시행을 위해 필요한 사항을 정하는 한편, 현행 제도의 운영 상 나타난 일부 미비점을 개선·보완하려는 것임.

2. 의견제출

환경부와 그 소속기관 직제 시행규칙 일부개정안에 대하여 의견이 있는 단체 또는 개인은 2014년 4월 7일까지 다음사항을 기재한 의견서를 환경부장관(주소 : 세종특별자치시 도움6로 11 , 참조 : 창조행정담당관)에게 제출하여 주시기 바랍니다.

- 가. 예고사항에 대한 의견(찬·반여부와 그 사유)
- 나. 성명(단체의 경우 단체명과 그 대표자 성명), 주소 및 전화번호
- 다. 기타 필요한 사항

3. 기 타

자세한 사항은 환경부 홈페이지(www.me.go.kr) → 법령정책 → 법령정보 → 입법·행정예고를 참조하거나 환경부 창조행정담당관(전화 044-201-6359, 팩스 044-201-6362)으로 문의하여 주시기 바랍니다.

●**고용노동부공고제2014-86호**

2014년 제1차 사회적기업 인증

‘사회적기업육성법’ 제7조 및 동법 제8조와 고용정책기본법 제10조에 따라 사회적기업육성전문위원회(‘14.03.11.)의 심의를 거친 아래의 48개 기관을 2014년도 제1차 사회적기업으로 인증 하였기에 이를 공고합니다.

2014년 3월 25일

고용노동부장관



## □ 사회적기업 인증

인증번호	기 관 명	대표자	소 재 지
제2014-001호	주식회사 도담도담맘스클럽	이효주	대전광역시 서구 계룡로 394 (갈마동)
제2014-002호	유한회사 늘푸른환경	이성진	강원도 양양군 양양읍 미륵길 6
제2014-003호	(사)한국전통예술단 아울	강주석	강원도 원주시 흥업면 매지회촌길 116-14
제2014-004호	(주)일렉콤	이기현	경기도 이천시 마장면 덕이로202번길 99
제2014-005호	주식회사 만나	부경환	경기도 오산시 시장길38 (오산동, E동 2호)
제2014-006호	주식회사 조은인테리어	서승일	경기도 부천시 소사구 경인로 120번길85 (송내동 대우아파트상가)
제2014-007호	(주)구츠	유인수	경기도 양주시 율정로247번길 79-6
제2014-008호	주식회사 에스제이미레하우징	김민영	경상남도 사천시 정동면 상정대로 2331
제2014-009호	주식회사 아립하우징	조영옥	경상남도 거창군 거창읍 철부길 13-26
제2014-010호	영농조합법인 안국봉	황순자	경상북도 영주시 장수면 장안로 291-17
제2014-011호	사단법인 한국전통음식체험교육원	박미숙	경상북도 경주시 내남면 포석로 110-31
제2014-012호	주식회사 시루방	채석중	경상북도 영천시 시청로 7 (문외동)
제2014-013호	주식회사 대운	김상원	경상북도 상주시 삼백로 58-19(무양동)
제2014-014호	주식회사 아이밍키	권혁대	경상북도 칠곡군 왜관읍 중앙로 2길 37
제2014-015호	(주)인덕리사이클링	김영우	경상북도 포항시 남구 인덕동 290
제2014-016호	(사)전통문화연구회 얼쑤	김양균	광주광역시 남구 포충로 937
제2014-017호	발효코리아 영농조합법인	김도연	광주광역시 남구 원화장길 8
제2014-018호	(주)필름에이지	윤수안	광주광역시 동구 무등로 321번길 20-11
제2014-019호	(주)착한농부순두부	박동음	대구광역시 북구 칠성로 45-1(칠성동2가)
제2014-020호	(주)나우시스템	천상수	부산광역시 연제구 중앙천로 40 (연산동 2층)
제2014-021호	에코투어거위의꿈(주)	이준경	부산광역시 해운대구 달맞이길 62번길 55 (중동,3~6층)
제2014-022호	주식회사 다찬	정인복	부산광역시 사상구 삼덕로 57 (덕포동)
제2014-023호	(사)문화콘텐츠개발원 부산지원	나정심	부산광역시 부산진구 동성로 16 (전포동, (구)동성중학교2층)
제2014-024호	참조은다문화 주식회사	배경숙	부산광역시 동래구 금강로 70 (온천동,중원빌딩1층)
제2014-025호	(사)부산광역시 한마음장애인지원센터 한마음오피스	전진호	부산광역시 사상구 광장로 93번길 16-5(괘법동)
제2014-026호	(주)희망드림	오주영	부산광역시 사하구 낙동대로309번길 18(괴정동)
제2014-027호	(주)초등경제교육연구소	오화균	서울특별시 영등포구 63로 32 라이프콤비빌딩 1213
제2014-028호	주식회사 세림비엠씨	김은복	서울특별시 은평구 통일로 684, 21동 2층

인증번호	기 관 명	대표자	소 재 지
제2014-029호	주식회사 베어베터(bearbetter)	이진희, 김정호	서울특별시 성동구 성수일로 4길 25 807(성수동 2가, 서울숲코오롱디지털타워)
제2014-030호	주식회사 에이앤에스	김무상	울산광역시 북구 호계2길 21-1 (호계동)
제2014-031호	(주)우리환경개발	박향로	울산광역시 남구 중앙로 313 (신정동, 2층)
제2014-032호	(주)기쁨떡집	이병호	인천광역시 동구 인증로 377
제2014-033호	(주)정다운	박명숙	인천광역시 남구 미추홀대로 643 (주안동, 2층)
제2014-034호	주식회사 전통도깨비	이혜연	인천광역시 동구 금곡로 62번길 10-1
제2014-035호	주식회사 새벽	김정하	인천광역시 동구 인증로 377 (만석동)
제2014-036호	(유)사람과사람	최선국	전라남도 목포시 산정로 268 103-6 (산정동, 근화밀레니엄빌리지상가)
제2014-037호	(사)고인돌문화사업단	문인수	전라남도 화순군 화순읍 도서관길 20
제2014-038호	평화2동마을 주식회사	전석진	전라북도 전주시 완산구 평화로 213
제2014-039호	유한회사 함께하는사람들	양홍철	전라북도 전주시 완산구 썩고개로 251-20
제2014-040호	주식회사 아리울에듀	김정숙	전라북도 군산시 대학로 558
제2014-041호	농업회사법인 유기농비건 주식회사	강월자, 김낙구	전라북도 정읍시 이평면 세곡길 18-6
제2014-042호	(사)한국신체장애인복지회충남신 체장애인복지회 보령시지부(재활용사업단)	고현주	충청남도 보령시 보령북로 80 (대천동)
제2014-043호	주식회사 희망나눔	송화연	충청남도 보령시 해안로 543 (남곡동)
제2014-044호	주식회사 나눔커뮤니케이션	최영준	충청남도 천안시 서북구 직산읍 직산로 136 312 (충남테크노파크영상미디어센터)
제2014-045호	(주)닝쿨	백자은	충청남도 서산시 운산면 용장1길 172
제2014-046호	옥천살림 영농조합법인	신한중	충청북도 옥천군 옥천읍 금장로 80
제2014-047호	사회복지법인 자광재단 옥천군장애인보호작업장	오재훈	충청북도 옥천군 옥천읍 지용로 182-13
제주특별자치도 제2014-001호	주식회사 푸른바이크웨어링	김형찬	제주특별자치도 제주시 중앙로 14길 21, 107(삼도이동)

### ●여성가족부공고제2014-67호

개정 개인정보보호법에 따른 법령서식 개정을 위해 「가족친화 사회환경의 조성 촉진에 관한 법률 시행규칙등」을 개정함에 있어 그 입법취지와 주요내용을 국민에게 널리 알려 의견을 구하고자 「행정절차법」 제41조 제1항에 따라 다음과 같이 입법예고합니다.

2014년 3월 25일

여성가족부장관

**개인정보보호법 개정에 따른 법령서식 개정을 위한 가족친화 사회환경의 조성 촉진에  
관한 법률 시행규칙 등 일부개정령(안) 입법예고**

## 1. 제안이유 및 주요내용

주민등록번호 수집을 원칙적으로 금지하고, 유출 시 과징금 부과 등을 내용으로 「개인정보보호법」이 개정됨에 따라, 「가족친화 사회환경의 조성 촉진에 관한 법률 시행규칙」 등 5개의 시행규칙에 규정되어 있는 가족친화지원센터 변경사항 신고서 등에 대한 법령서식에 대하여 반드시 필요하지 않은 주민등록번호 요구의 경우 이를 생년월일로 대체하도록 하고, 청소년증 신청자의 수령 편의 제고를 위해 신청서식에 등기우편 수령방법을 추가하는 등 청소년증 발급시스템을 개선하도록 하려는 것임.

## 2. 의견제출

이 일부개정령(안)에 대하여 의견이 있는 단체(법인) 또는 개인은 2014년 5월 7일까지 다음 사항을 기재한 의견을 작성하여 여성가족부 [참조 : 법무감사정보화담당관(우편번호 : 100-777) 서울특별시 중구 청계천로 8 프리미어플레이스빌딩 13층] 로 제출하여 주시기 바라며, 그 밖에 자세한 사항은 법무감사정보화담당관(전화 : 02-2075-4593, FAX : 02-2075-4780, E-mail : hsj75123@korea.kr)로 문의하시기 바랍니다.

- 다 음 -

가. 입법예고 사항에 대한 항목별 의견(찬·반 여부 및 그 사유)

나. 성명(단체, 법인의 경우 단체명(법인명)과 그 대표자 성명), 주소 및 전화번호

### ●국세청공고제2014-7호

주류제조관리사 자격시험

주세법 제19조 및 주류제조관리사에 관한 규칙(기획재정부령 제149호) 제7조와 관련하여 주류제조관리사의 수급관리상 2014년도 주류제조 관리사 자격시험은 시행하지 않음을 공고합니다.

2014년 3월 25일

국 세 청 장

### ●서울지방국토관리청공고제2014-17호

행정처분 사전통지(의견제출) 공시송달

국가기술자격법 제16조제1항제3호 위반혐의로 행정처분 예정인 건설기술자에 대하여 수취인 폐문부재로 우편물 송달이 불가능함에 따라 행정절차법 제14조 제4항의 규정에 따라 다음과 같이 공고합니다.

2014년 3월 25일

서울지방국토관리청장

1. 예정된 처분의 제목 : 자격정지

2. 당사자

○ 성명(생년월일) : 김정규(89.07.03.)

○ 주소 : 서울시 동대문구 한천로 46길

3. 처분의 원인이 되는 사실 : 대주건설(주)에 국가기술자격증(건축산업기사) 대여(기간 : 2012. 5. 7~ 2012. 5.23)

4. 처분하고자 하는 내용 : 자격정지 3년

5. 법적근거 : 국가기술자격법 제16조제1항제3호, 동법 시행규칙 제34조 「별표18」

6. 의견제출

- 기관명 : 서울지방국토관리청(부서명: 운영지원과, 담당자: 김미나)
- 주 소 : 서울시 중구 정동길 18(정동28번지)
- 기 한 : 2014년 4월 7일까지
- 장 소 : 서울지방국토관리청 운영지원과  
(전화: 02-2125-2522, 팩스: 02-2125-2524)

처분사전통지서(의견제출 통지)

문서번호 운영지원과 - 수 신 : 김 정 규 귀하  
시 행 일 2014. 3. 서울시 동대문구 한천로46길  
우) 130-838

행정절차법 제21조제1항의 규정에 의하여 우리 기관이 하고자 하는 처분의 내용을 통지하오니 의견을 제출하여 주시기 바랍니다.

1. 예정된 처분의 제목	자격정지						
2. 처분의 원인된 사실	대주건설(주)에 국가기술자격증(건축산업기사) 대여혐의 (기간 : 2012.05.07~2012.05.23)						
3. 처분하고자 하는 내용	자격정지						
4. 법적근거 및 조문내용	<p><b>【국가기술자격법 제16조제1항제3호】</b></p> <p>- 국가기술자격 취득자가 자격증을 대여한 경우에는 그 국가기술자격을 취소하거나 3년 이내의 범위에서 정지시킬 수 있다.</p> <p><b>【동법 시행규칙 제34조제1항 「별표18」 제3호】</b></p> <p>나. 1회 대여한 경우 : <u>자격정지 3년</u></p>						
5. 의견제출	제 출 처	기관명	서울지방 국토관리청	부서명	운영지원과	담당자	김미나
		주소	서울시 중구 정동길 18(정동 28번지)		전화번호	02-2125-2522	
		전자우편 주소	kmm486@korea.kr		팩스 (fax)	02-2125-2524	
	제출기한	2014년 3월 19일까지					

서울지방국토관리청장

[별지 제11호서식]

## 의견제출서

1. 예정된 처분의 제목		
2. 당사자	성명(명칭)	
	주 소	
3. 의 견		
4. 기 타		
<p>행정절차법 제27조제1항(제31조제3항)의 규정에 의하여 위와 같이 의견을 제출합니다.</p> <p>년 월 일</p> <p>의견 제출인 주 소</p> <p>(전화: )</p> <p>성 명 : (서명 또는 인)</p> <p>서울지방국토관리청장 귀하</p>		
비 고	<p>1. 기재란이 부족한 경우에는 별지를 사용하실 수 있습니다.</p> <p>2. 증거자료 등을 첨부하실 수 있습니다.</p> <p>3. 위 의견제출과 관련하여 문서를 받으신 경우에는 문서번호와 일자를 제1호에 함께 기재해 주시기 바랍니다.</p>	

## &lt;의견제출시 유의사항&gt;

1. 귀하는 앞쪽의 사항에 대하여 구술·정보통신망 또는 별지 제11호 서식에 의한 서면으로 의견제출을 할 수 있으며, 주장을 입증할 증거자료를 함께 제출할 수 있습니다. 다만, 정보통신망을 이용하여 의견을 제출하고자 하는 경우에는 미리 의견제출기관으로 알려주시고, 의견을 제출한 후에 의견의 도달 여부를 담당자에게 확인하여 주시기 바랍니다.
2. 의견제출 기한 내에 의견을 제출하지 아니하는 경우에는 의견이 없는 것으로 간주합니다.
3. 귀하께서 행정청에 출석하여 의견진술을 하고자 하는 경우에는 행정청에 미리 그 사실을 알려 주십시오.
4. 그밖에 궁금한 사항이 있으시면 의견제출기관으로 문의하시기 바랍니다.

## ●대전지방국토관리청공고제2014-30호

석문국가산업단지 개발사업(1단계) 준공인가

대전지방국토관리청 고시 제2013-357호(2013. 12. 26)로 실시계획(변경) 승인한 석문국가산업단지 개발사업(1단계)이 준공되었기에 산업입지 및 개발에 관한 법률 제37조의 규정에 의거 준공인가하고 그 내용을 다음과 같이 공고합니다.

2014년 3월 25일

대전지방국토관리청장

1. 사업의 명칭 : 석문국가산업단지(1단계) 개발사업
2. 사업시행자의 성명 및 주소
  - 성 명 : 한국토지공사 사장 이재영
  - 주 소 : 경기도 성남시 분당구 돌마로 172(정자동 217)

3. 사업시행지역의 위치 및 면적

○ 1단계

- 사업위치 : 충청남도 당진시 석문면 삼봉리, 고대면 성산리 일원 및 해변 일부지역
- 면 적 : 5,181,364.6m<sup>2</sup>

4. 준공인가 연월일 : 2014. 3. 19.

5. 공공시설 및 토지 등의 관리처분계획

○ 1단계

구분	면적(m <sup>2</sup> )	공급방법	공급가격	비교
총계	5,181,364.6			
산업시설용지	2,508,570.3	관리기본계획에 따른 입주업체 선정 및 추첨	조성원가	산업시설구역
지원시설용지	67,601.9	추첨 또는 수의 ※판매시설용지 등 영리목적으로 사용될 용지는 경쟁입찰	감정평가액 또는 조성원가 ※판매시설 용지 등 영리목적으로 사용될 용지는 낙찰가격	지원시설구역
업무·상업 시설용지	184,360.5	경쟁입찰	낙찰가격	
교육연구 시설용지	364,834.4	관리기본계획에 따른 유치기관 선정	조성원가 또는 그 이하의 금액	지원시설구역
주차장	47,549.1	국가·지자체 : 수의 기타 실수요자 : 경쟁입찰	조성원가 또는 낙찰가격	지원시설구역 (일부제외)
주유소	11,441.1	경쟁입찰	낙찰가격	지원시설구역
전기공급설비	2,941.7	택지개발촉진법 시행령 제13조의2 제1항부터 제7항까지의 규정을 준용함.	감정평가액 또는 조성원가 기준	산업시설구역
공공시설용지	1,994,065.6	○산업입지 및 개발에 관한 법률 제26조에 의거 당해시설물을 관리할 국가 또는 지방자치단체에 무상 귀속함		
도로	1,225,498.5			
공원·녹지	713,912.4			
유수지	51,616.8			
공공공지	2,968.9			
오수중계 펌프장	69.0			

●대구국토관리사무소공고제2014-40호

도로법(운행제한) 위반 과태료고지서 및 압류예고문 공시송달

「도로법」 제59조 및 제101조에 따라 부과한 과태료가 체납되어 「질서위반 행위규제법」 제24조에 따라 과태료 고지서(가산 · 증가산)와 압류예고 공문을 등기우송 하였으나 폐문부재, 수취인 미거주, 수취인불명,이사감,거주불명 등의 사유로 반송되어 「국세기본법」 제11조 제2항 및 「행정절차법」 제14조 제4항의 규정에 따라 아래와 같이 공시송달 공고합니다.

2014년 3월 25일

대구국토관리사무소장

1. 제 목 : 도로법(운행제한)위반 과태료 고지서 및 압류 예고문 공시송달

2. 공고기간 : 2014.3.25~2014.4.8 (15일간)

3. 대 상 자 : 공시송달 내역서 참조

4. 공고내용 :

가. 과태료 부과 대상자는 공고기간 내 우리사무소로 연락하여 과태료 고지서를 발급 받은 후 납부하여 주시기 바랍니다.

나. 납부기한 내 과태료를 납부하지 않을 경우에는 「질서위반행위규제법」 제24조에 따라 매 1개월이 경과할 때마다 1.2%의 증가산금(최대77%)이 부과되며,

다. 「국세징수법」 제24조에 의거 재산압류(동산, 부동산, 금융자산, 유가증권 등)하여, 동법 제61조의 규정에 따라 공매 등을 통해 강제징수 및 금융거래가 정지될 수 있음을 알려 드립니다.

5. 문 의 : 대구시 북구 학정로1길 54 (태전동 501-1)

대구국토관리사무소 운영지원과 ( 053-605-6025~6)

※과태료 부과 확인에 대하여는 <http://www.roadfine.go.kr>를 참고하시기 바랍니다.

[붙임]

공시 송달 내역서

번호	납부자명	단속일자	위반차량	과태료	단속지점명	주 소	비 고
1	강병남	2011-04-05	광주99사 13**	300,000	고속국도 칠곡영업소	전라북도익산시	증가산고지서 (14.02.18)
2	강선출	2012-11-07	87도91**	1,500,000	고속국도 왜관영업소	경상남도진주시	증가산고지서 (14.02.03)
3	강영철	2010-10-06	전남99사 46**	1,500,000	대구광역시달성논공 상리이동	전라남도목포시	증가산고지서 (14.02.03)
4	강우섭	2011-08-22	경북87아 90**	700,000	고속국도 군위영업소	경상북도 포항시 남구	증가산고지서 (14.02.03)
5	강진규	2013-04-25	98소15**	1,000,000	고속국도 남성주영업소	경상북도경산시	증가산고지서 (14.02.03)
6	강진석	2013-06-14	경북86바 75**	500,000	고속국도 다부영업소	경상북도 칠곡군	가산고지서 (14.02.24)
7	강한중	2011-02-23	경북98사 16**	500,000	고속국도 군위영업소	서울특별시구로구	증가산고지서 (14.02.03)
8	고기중	2013-05-01	부산99사 45**	500,000	고속국도 남대구광역시영업소	인천광역시부평구	증가산고지서 (14.01.16)
9	고기중	2013-05-01	부산99사 45**	500,000	고속국도 북대구광역시영업소	인천광역시부평구	증가산고지서 (14.01.16)
10	공성길	2010-10-29	부산95아 40**	500,000	고속국도현풍영업소	부산광역시북구	증가산고지서 (14.02.03)
11	곽상희	2013-06-18	전남80바 11**	1,000,000	고속국도 구미영업소	대구광역시중구	가산고지서 (14.02.24)
12	곽상희	2013-09-11	전남80바 11**	700,000	고속국도 김천영업소	대구광역시중구	가산고지서 (14.02.24)
13	곽오영	2010-12-17	경기93사 52**	500,000	고속국도 남김천영업소	충청북도충주시	증가산고지서 (14.02.18)
14	권기열	2012-12-27	대구06다 58**	500,000	고속국도 화원옥포영업소	대구광역시남구	증가산고지서 (14.02.03)

번호	납부자명	단속일자	위반차량	과태료	단속지점명	주소	비고
15	권오진	2013-02-06	충북98바 72**	1,500,000	고속국도 서대구광역시영업소	충청북도청원군	증가산고지서 (14.02.03)
16	권용희	2013-05-24	충북83아 62**	1,000,000	고속국도 군위지사 이동단속반	충청북도제천시	증가산고지서 (14.02.18)
17	권용희	2013-07-09	충북83아 62**	1,600,000	고속국도 구미지사 이동단속반	충청북도제천시	가산고지서 (14.03.04)
18	금춘모	2012-06-05	대구80아 15**	1,000,000	고속국도 북대구광역시영업소	대구광역시북구	증가산고지서 (14.02.03)
19	김경부	2011-12-18	충남83바 58**	500,000	고속국도 상주영업소	경상북도구미시	증가산고지서 (14.02.03)
20	김경철	2012-07-27	대구06다 65**	500,000	고속국도 성산영업소	경상북도울진군	증가산고지서 (14.02.03)
21	김광수	2013-07-01	96라94**	500,000	고속국도 서대구광역시영업소	대구광역시서구	증가산고지서 (14.02.03)
22	김남한	2013-07-15	충북06노 57**	700,000	고속국도 성산영업소	충청북도제천시	증가산고지서 (14.02.03)
23	김대성	2013-07-14	대구80아 67**	500,000	고속국도 선산영업소	대구광역시수성구	가산고지서 (14.01.08)
24	김택근	2013-06-23	부산90아 75**	300,000	고속국도 동대구광역시영업소	서울특별시 금천구	증가산고지서 (14.02.18)
25	김택연	2012-12-16	경남99바 73**	1,000,000	고속국도 경산영업소	부산광역시수영구	증가산고지서 (14.02.03)
26	김도수	2012-03-12	경북80아 44**	500,000	고속국도 경산영업소	대구광역시서구	증가산고지서 (14.02.03)
27	김도현	2012-01-27	경북86아 55**	600,000	고속국도 남대구광역시영업소	충청북도청원군	증가산고지서 (14.02.03)
28	김동성	2011-05-25	87가93**	1,000,000	일반국도4 약목검문소	경상북도경산시	증가산고지서 (14.02.03)
29	김동원	2013-04-01	충남94바 43**	700,000	고속국도 남대구광역시영업소	충청남도당진시	증가산고지서 (14.02.03)
30	김병화	2011-11-03	부산99사 35**	1,000,000	고속국도 북대구광역시영업소	대구광역시북구	증가산고지서 (14.02.18)
31	김병화	2011-12-28	경북99아 63**	1,000,000	고속국도 북대구광역시영업소	대구광역시북구	증가산고지서 (14.02.18)
32	김상술	2012-04-14	대구80아 73**	700,000	고속국도경산영업소	경상북도경산시	증가산고지서 (14.02.18)
33	김상식	2012-02-24	경북86아 25**	500,000	고속국도 남구미영업소	경상북도구미시	증가산고지서 (14.02.03)
34	김성태	2010-10-27	경북98사 16**	1,500,000	고속국도동대구광역 시영업소	울산광역시남구	증가산고지서 (14.02.03)
35	김성태	2010-10-27	경북98사 16**	1,000,000	고속국도서대구광역 시영업소	울산광역시남구	증가산고지서 (14.02.03)
36	김성태	2011-10-24	경북98사 16**	1,000,000	고속국도 서대구광역시영업소	울산광역시남구	증가산고지서 (14.02.03)
37	김수길	2013-04-14	경남82사 44**	300,000	고속국도 청도영업소	부산광역시영도구	가산고지서 (14.01.08)
38	김수하	2010-12-25	부산95아 54**	500,000	고속국도성주영업소	경상남도김해시	증가산고지서 (14.02.03)
39	김수희	2012-09-19	대구06다 62**	500,000	고속국도 남대구광역시영업소	대구광역시달성군	증가산고지서 (14.02.03)



번호	납부자명	단속일자	위반차량	과태료	단속지점명	주소	비고
40	김순동	2012-09-28	경기92자 72**	700,000	고속국도 서대구광역시영업소	경기도양주시	증가산고지서 (14.02.18)
41	김승용	2013-03-29	전남83바 66**	700,000	고속국도 칠곡물류영업소	전라남도나주시	증가산고지서 (14.02.03)
42	김영대	2013-08-06	충북99바 69**	1,000,000	고속국도 칠곡영업소	대구광역시북구	가산고지서 (14.02.03)
43	김영대	2013-08-07	충북99바 69**	1,000,000	고속국도 칠곡영업소	대구광역시북구	가산고지서(1 4.02.03)
44	김영석	2013-03-30	대구06다 55**	500,000	고속국도 화원옥포영업소	경상북도고령군	증가산고지서 (14.02.03)
45	김영한	2010-10-21	경남99바 70**	1,000,000	경상북도칠곡약목터 산리이동	경상북도영덕군	증가산고지서 (14.02.03)
46	김영호	2012-04-12	울산80사 82**	500,000	고속국도경산영업소	울산광역시남구	증가산고지서 (14.01.16)
47	김용문	2011-04-20	서울87아 86**	500,000	고속국도 서대구광역시영업소	충청남도천안시서북구	증가산고지서 (14.02.03)
48	김용주	2011-09-20	86더82**	800,000	고속국도 북대구광역시영업소	대구광역시북구	증가산고지서 (14.02.03)
49	김유호	2012-08-22	경기89아 85**	700,000	고속국도 남구미영업소	전라남도여수시	증가산고지서 (14.01.16)
50	김임준	2011-06-01	경북06노 62**	500,000	고속국도 남구미영업소	경상북도김천시	증가산고지서 (14.01.16)
51	김정구	2012-09-19	경남82사 31**	500,000	고속국도 다부영업소	경상북도구미시	증가산고지서 (14.02.03)
52	김정일	2012-07-05	경북98사 14**	500,000	고속국도 군위영업소	대구광역시달서구	증가산고지서 (14.02.03)
53	김종관	2013-08-21	경기98사 33**	3,000,000	고속국도 구미지사 이동단속반	부산광역시사하구	증가산고지서 (14.02.03)
54	김진식	2012-03-17	경북81아 56**	800,000	고속국도 경산영업소	경상북도경산시	증가산고지서 (14.02.03)
55	김태환	2012-05-21	부산99사 34**	800,000	고속국도 김천영업소	경상북도포항시	증가산고지서 (14.02.18)
56	김태훈	2012-12-14	대구06다 67**	500,000	고속국도 칠곡영업소	대구광역시북구	증가산고지서 (14.02.03)
57	김태훈	2013-03-16	대구06다 67**	700,000	고속국도 성산영업소	대구광역시북구	가산고지서(1 4.01.08)
58	김해성	2012-09-27	92수40**	500,000	고속국도 경산영업소	부산광역시연제구	증가산고지서 (14.02.03)
59	김황석	2011-04-28	부산06라 54**	500,000	고속국도 가산영업소	경상북도포항시남구	증가산고지서 (14.02.03)
60	김황석	2012-04-14	경북06노 63**	1,000,000	고속국도북대구광역 시영업소	경상북도포항시남구	증가산고지서 (14.02.03)
61	김호진	2011-05-26	임시05-0 0**	500,000	일반국도 30 다사검문소	대구광역시달서구	증가산고지서 (14.02.03)
62	김홍래	2011-01-31	경북84아 13**	500,000	고속국도 동대구광역시영업소	대구광역시남구	증가산고지서 (14.02.03)
63	김희열	2012-05-23	광주96사 11**	800,000	고속국도 남김천영업소	경기도안성시	증가산고지서 (14.01.02)
64	노용수	2011-02-18	경북98자 12**	500,000	고속국도 팔공산영업소	충청남도아산시	증가산고지서 (14.02.03)

번호	납부자명	단속일자	위반차량	과태료	단속지점명	주 소	비 고
65	노용수	2012-02-15	경북98자 12**	1,600,000	고속국도 구미영업소	충청남도아산시	증가산고지서 (14.02.03)
66	노재경	2012-05-21	대구06다 65**	500,000	일반국도30 다사검문소	대구광역시달서구	증가산고지서 (14.02.18)
67	노진규	2010-11-29	울산99바 97**	667,000	고속국도남구미영업 소	울산광역시남구	증가산고지서 (14.02.03)
68	노진규	2011-09-06	울산99바 97**	584,000	고속국도 왜관영업소	울산광역시 남구	증가산고지서 (14.02.03)
69	노창근	2013-02-22	부산99사 55**	800,000	고속국도 남상주영업소	부산광역시수영구	증가산고지서 (14.02.03)
70	노호규	2013-02-18	경남81사 36**	500,000	고속국도 팔공산영업소	대구광역시남구	증가산고지서 (14.01.08)
71	맹강호	2011-05-02	경북98사 13**	800,000	일반국도 5 가산검문소	대구광역시북구	증가산고지서 (14.02.18)
72	맹득영	2012-06-16	충남99사 40**	700,000	고속국도 추풍령영업소	충청남도당진시	증가산고지서 (14.02.03)
73	문명환	2012-09-04	충남94사 12**	500,000	고속국도 수성영업소	부산광역시북구	증가산고지서 (14.01.02)
74	박경운	2011-04-05	대구82아 62**	300,000	고속국도 청도영업소	경상북도경산시	증가산고지서 (14.02.03)
75	박경운	2011-04-17	대구82아 62**	500,000	고속국도 청도영업소	경상북도경산시	증가산고지서 (14.02.03)
76	박동수	2012-05-19	전남86바 22**	300,000	고속국도 서대구광역시영업소	경상북도경주시	증가산고지서 (14.02.03)
77	박범오	2011-07-22	부산99사 24**	800,000	고속국도 남구미영업소	부산광역시수영구	증가산고지서 (14.02.03)
78	박병하	2011-06-03	광주88바 24**	500,000	고속국도 남김천영업소	대구광역시북구	증가산고지서 (14.02.03)
79	박부용	2012-02-06	서울98사 23**	1,000,000	일반국도 33 경상북도칠곡기산영 리 이동2	경기도안산시	증가산고지서 (14.02.18)
80	박상형	2012-08-05	경북83아 39**	700,000	고속국도 경산영업소	경상북도포항시남구	증가산고지서 (14.01.08)
81	박승현	2011-09-28	대구83아 71**	700,000	고속국도 남대구광역시영업소	대구광역시달서구	증가산고지서 (14.02.24)
82	박영선	2012-02-24	부산99사 72**	1,600,000	일반국도 5 대구광역시달성논공 상리 이동2	경상남도창원시의창구	증가산고지서 (14.01.02)
83	박영선	2013-03-22	부산99사 65**	3,000,000	일반국도 4 경상북도 칠곡군 약목면 관호리 이동I검문소	경상남도창원시의창구	증가산고지서 (14.02.03)
84	박영일	2012-07-17	경북86아 23**	500,000	고속국도 상주영업소	강원도원주시	증가산고지서 (14.02.03)
85	박재곤	2012-01-09	부산95아 20**	800,000	고속국도 가산영업소	경상남도양산시	증가산고지서 (14.02.03)
86	박재만	2013-04-03	경북83아 87**	500,000	고속국도 왜관영업소	대구광역시북구	증가산고지서 (14.02.18)
87	박종석	2013-04-11	대구80아 35**	1,000,000	고속국도 선산영업소	경상남도 창녕군	증가산고지서 (14.02.03)

번호	납부자명	단속일자	위반차량	과태료	단속지점명	주소	비고
88	박종필	2012-06-20	인천98바 37**	1,000,000	일반국도 25 경상북도 구미시 도개면 신림리 이동I검문소	충청북도 청주시 상당구	증가산고지서 (14.02.03)
89	박종필	2012-09-10	인천98바 37**	1,000,000	고속국도 화서영업소	충청북도청주시상당구	증가산고지서 (14.02.03)
90	박진오	2013-03-12	경기90사 29**	500,000	고속국도 칠곡물류영업소	경기도성남시중원구	가산고지서(1 4.01.08)
91	박찬용	2012-03-27	98로72**	500,000	고속국도 화원옥포영업소	경상남도 김해시	증가산고지서 (14.02.03)
92	박태호	2011-11-01	95수23**	500,000	고속국도 남대구광역시영업소	대구광역시 서구	증가산고지서 (14.02.03)
93	박훈희	2013-05-25	경기92아 87**	500,000	고속국도 화서영업소	경기도 부천시 원미구	가산고지서 (14.01.08)
94	방정환	2011-07-29	경기85아 26**	500,000	고속국도 서대구광역시영업소	경기도 군포시	증가산고지서 (14.02.03)
95	배경택	2013-06-05	충남82바 18**	500,000	고속국도 남성주영업소	경기도구리시	가산고지서 (14.01.08)
96	배성중	2011-04-05	서울86바 59**	500,000	고속국도 동대구광역시영업소	대구광역시서구	증가산고지서 (14.02.03)
97	배성중	2011-12-01	대구81아 23**	700,000	고속국도 서대구광역시영업소	대구광역시서구	증가산고지서 (14.02.03)
98	배성중	2011-12-03	대구81아 23**	1,000,000	고속국도 서대구광역시영업소	대구광역시서구	증가산고지서 (14.02.03)
99	배성중	2012-11-09	경북06노 73**	1,000,000	고속국도 화원옥포영업소	대구광역시서구	증가산고지서 (14.02.03)
100	배성중	2012-11-16	경북06노 73**	1,000,000	고속국도 화원옥포영업소	대구광역시 서구	증가산고지서 (14.02.03)
101	배성중	2012-11-28	경북06노 73**	1,000,000	고속국도 화원옥포영업소	대구광역시서구	증가산고지서 (14.02.03)
102	배성중	2012-12-26	경북06노 73**	1,000,000	고속국도 화원옥포영업소	대구광역시서구	증가산고지서 (14.02.03)
103	배성중	2013-02-22	경북06노 73**	1,000,000	고속국도 화원옥포영업소	대구광역시서구	증가산고지서 (14.02.03)
104	배성중	2013-04-08	대구06나 77**	1,000,000	일반국도 4 약목검문소	대구광역시 서구	증가산고지서 (14.02.03)
105	배영대	2013-08-19	강원06도 57**	700,000	고속국도 의성영업소	경상북도포항시남구	증가산고지서 (14.02.03)
106	배일호	2013-08-07	대구82아 22**	500,000	일반국도4 약목검문소	대구광역시북구	가산고지서 (14.02.03)
107	배일호	2013-08-08	대구82아 22**	700,000	일반국도 4 경상북도 칠곡 약목 무림 약목검문소	대구광역시북구	가산고지서 (14.02.03)
108	배현호	2013-03-05	대구06다 62**	500,000	일반국도 30 다사검문소	대구광역시 달서구	증가산고지서 (14.02.03)
109	백영우	2010-12-07	부산99바 71**	300,000	동대구광역시영업소	부산광역시남구	증가산고지서 (14.02.03)
110	변성복	2011-04-14	대구80아 96**	500,000	고속국도 동대구광역시영업소	경기도시흥시	증가산고지서 (14.02.03)

번호	납부자명	단속일자	위반차량	과태료	단속지점명	주소	비고
111	변성복	2011-10-04	대구80아 96**	700,000	고속국도 동대구광역시영업소	경기도시흥시	증가산고지서 (14.02.03)
112	서상철	2010-11-16	충남83바 79**	500,000	경상북도칠곡가산가 산검문소	대구광역시북구	증가산고지서 (14.02.03)
113	서정용	2013-06-25	강원80바 19**	1,000,000	고속국도 구미지사 이동단속반	경상북도안동시	증가산고지서 (14.01.16)
114	서환호	2012-05-02	대구06다 55**	500,000	고속국도 다부영업소	대구광역시 동구	증가산고지서 (14.02.24)
115	성원경	2012-11-14	대전7고5 **	500,000	고속국도 성주영업소	경상북도성주군	증가산고지서 (14.02.03)
116	손용운	2011-10-14	부산99사 41**	300,000	고속국도 청도영업소	부산광역시영도구	증가산고지서 (14.01.02)
117	송재호	2012-02-21	대구90아 24**	300,000	고속국도 남상주영업소	경상북도구미시	증가산고지서 (14.01.16)
118	송재호	2012-03-23	대구90아 24**	500,000	고속국도 김천영업소	경상북도구미시	증가산고지서 (14.01.16)
119	송재호	2012-09-21	경북87아 61**	700,000	일반국도4 약목검문소	경상북도구미시	증가산고지서 (14.01.16)
120	송정석	2011-03-31	전북85사 16**	500,000	고속국도 남성주영업소	전라북도 익산시	증가산고지서 (14.02.18)
121	신동철	2012-04-12	강원80바 55**	300,000	고속국도 칠곡영업소	인천광역시 남동구	증가산고지서 (14.02.03)
122	신동철	2013-03-29	강원80바 55**	700,000	고속국도 현풍영업소	인천광역시 남동구	증가산고지서 (14.02.03)
123	신성호	2010-11-24	경북87아 62**	500,000	고속국도남 구미영업소	충청북도 진천군	증가산고지서 (14.02.03)
124	신정식	2012-11-19	90버89**	300,000	고속국도 수성영업소	경기도화성시	증가산고지서 (14.02.03)
125	신주호	2013-02-22	울산80사 59**	500,000	고속국도 칠곡영업소	대구광역시 달성군	증가산고지서 (14.02.03)
126	심범식	2012-01-09	경북81아 74**	500,000	고속국도 현풍영업소	대구광역시달성군	증가산고지서 (14.02.03)
127	심상대	2011-07-24	충남99사 24**	5,000,000	고속국도 남구미영업소	대구광역시 서구	증가산고지서 (14.02.03)
128	심상대	2011-08-03	충남99사 24**	1,200,000	고속국도 북대구광역시영업소	대구광역시 서구	증가산고지서 (14.02.03)
129	심수근	2013-05-21	96라96**	500,000	고속국도 선산영업소	경상북도 안동시	증가산고지서 (14.02.03)
130	심우환	2012-12-15	경북83아 88**	500,000	고속국도 동대구광역시영업소	경기도 안산시	증가산고지서 (14.02.03)
131	심진렬	2013-06-04	전남80바 70**	1,600,000	고속국도 남대구광역시영업소	대구광역시서구	증가산고지서 (14.02.03)
132	안승용	2013-03-06	인천98아 90**	1,000,000	일반국도 25 경상북도 구미시 도개면 동산리 이동I검문소	경기도 안산시	증가산고지서 (14.02.03)
133	안중열	2012-06-23	충북06노 72**	1,000,000	고속국도 동대구광역시영업소	대구광역시수성구	증가산고지서 (14.02.03)
134	안창수	2013-05-30	경북83아 66**	1,000,000	고속국도 달성영업소	대구광역시 달서구	가산고지서 (14.01.08)

번호	납부자명	단속일자	위반차량	과태료	단속지점명	주 소	비 고
135	양재혁	2012-12-13	경남81아 56**	500,000	고속국도 고령영업소	경상남도거창군	증가산고지서 (14.02.18)
136	엄용현	2010-10-12	경북06노 82**	500,000	고속국도성주영업소	대구광역시수성구	증가산고지서 (14.02.03)
137	엄재철	2012-06-24	대구91아 13**	700,000	고속국도 선산영업소	대구광역시서구	증가산고지서 (14.02.03)
138	여재근	2011-05-16	대구06다 56**	500,000	고속국도 성산영업소	경상남도 거창군	증가산고지서 (14.02.03)
139	오두환	2013-05-28	경기87바 12**	500,000	고속국도 추풍령영업소	경기도 시흥시	증가산고지서 (14.02.03)
140	오보환	2012-05-02	대구06나 85**	500,000	고속국도 성산영업소	경상북도고령군	증가산고지서 (14.02.03)
141	오인구	2012-07-05	대전99바 61**	800,000	고속국도 추풍령영업소	대전광역시대덕구	증가산고지서 (14.02.03)
142	오창순	2013-01-04	86나28**	500,000	고속국도 서대구광역시영업소	대구광역시 서구	증가산고지서 (14.02.03)
143	유진성	2012-06-05	대구06다 59**	1,000,000	고속국도 서대구광역시영업소	대구광역시북구	증가산고지서 (14.02.03)
144	유진성	2012-07-10	대구06다 59**	1,000,000	고속국도 서대구광역시영업소	대구광역시북구	증가산고지서 (14.02.03)
145	유진성	2012-08-06	대구06다 59**	1,000,000	고속국도 서대구광역시영업소	대구광역시북구	증가산고지서 (14.02.03)
146	육남수	2010-12-13	경북86아 13**	500,000	고속국도북대구광역 시영업소	대구광역시중구	증가산고지서 (14.02.03)
147	윤덕경	2011-09-02	인천85바 83**	500,000	고속국도 군위영업소	충청북도 제천시	증가산고지서 (14.02.03)
148	윤성근	2012-04-18	서울86바 71**	500,000	고속국도 경산영업소	부산광역시 금정구	증가산고지서 (14.02.24)
149	윤성환	2013-03-16	경북06도 62**	1,000,000	고속국도 군위영업소	경상북도 포항시 남구	증가산고지서 (14.01.08)
150	윤성환	2013-04-09	경북06도 62**	1,000,000	고속국도 군위영업소	경상북도 포항시 남구	증가산고지서 (14.01.08)
151	윤성환	2013-08-20	경북06도 62**	1,000,000	고속국도 군위영업소	경상북도포항시남구	가산고지서 (14.02.03)
152	윤성환	2013-08-20	경북06도 62**	1,000,000	고속국도 의성영업소	경상북도포항시남구	가산고지서 (14.02.03)
153	윤여일	2012-04-23	전남89바 18**	500,000	고속국도 김천영업소	경기도고양시덕양구	증가산고지서 (14.02.18)
154	윤종수	2012-07-05	대구06다 58**	500,000	고속국도 현풍영업소	경상남도 창원시 마산회원구	증가산고지서 (14.02.03)
155	이경만	2013-01-10	경북98사 17**	1,600,000	고속국도 서대구광역시영업소	대구광역시서구	증가산고지서 (14.02.03)
156	이경식	2012-05-15	서울83사 76**	700,000	고속국도 경산영업소	경기도양주시	증가산고지서 (14.01.16)
157	이경우	2012-03-01	경북06노 73**	1,000,000	고속국도 팔공산영업소	대구광역시북구	증가산고지서 (14.02.24)
158	이기득	2012-02-12	경기92사 52**	700,000	고속국도 화서영업소	충청남도천안시동남구	증가산고지서 (14.02.03)
159	이기화	2013-02-06	대구83아 97**	500,000	고속국도 남구미영업소	경기도 평택시	증가산고지서 (14.02.03)
160	이만영	2011-08-11	전북83사 45**	700,000	고속국도 남구미영업소	경기도 시흥시	증가산고지서 (14.01.22)

번호	납부자명	단속일자	위반차량	과태료	단속지점명	주소	비고
161	이만영	2011-08-11	전북83사 45**	1,000,000	고속국도 구미영업소	경기도시흥시	증가산고지서 (14.01.22)
162	이상우	2011-08-23	서울83사 98**	1,500,000	고속국도 상주영업소	서울특별시양천구	증가산고지서 (14.02.03)
163	이상훈	2012-05-24	경기99바 40**	1,000,000	고속국도 남김천영업소	경상북도포항시남구	증가산고지서 (14.02.03)
164	이성언	2012-01-18	대구06나 86**	700,000	고속국도 남대구광역시영업소	울산광역시울주군	증가산고지서 (14.01.02)
165	이승하	2011-11-26	부산06-2 9**	500,000	고속국도 남대구광역시영업소	부산광역시연제구	증가산고지서 (14.02.03)
166	이영만	2012-03-02	대구99바 22**	800,000	고속국도 남대구광역시영업소	대구광역시달서구	증가산고지서 (14.02.03)
167	이우식	2011-02-16	경북98사 15**	1,000,000	고속국도 팔공산영업소	대구광역시북구	증가산고지서 (14.02.03)
168	이윤근	2012-10-22	경남99사 22**	700,000	고속국도 북대구광역시영업소	부산광역시중구	증가산고지서 (14.01.02)
169	이용충	2010-10-19	대구06다 55**	500,000	고속국도성주영업소	대구광역시 달서구	증가산고지서 (14.02.03)
170	이용충	2010-10-20	대구06다 55**	500,000	고속국도성주영업소	대구광역시달서구	증가산고지서 (14.02.03)
171	이용충	2010-10-28	대구06다 55**	500,000	고속국도성주영업소	대구광역시달서구	증가산고지서 (14.02.03)
172	이용충	2011-09-18	대구06다 55**	700,000	일반국도30 다사검문소	대구광역시 달서구	증가산고지서 (14.02.03)
173	이재찬	2012-06-18	부산06라 64**	1,000,000	고속국도 칠곡영업소	대구광역시북구	증가산고지서 (14.02.18)
174	이정호	2012-02-28	경기92아 69**	700,000	고속국도 선산영업소	대구광역시동구	증가산고지서 (14.02.03)
175	이정호	2012-07-12	대구82아 57**	1,600,000	고속국도 남대구광역시영업소	대구광역시동구	증가산고지서 (14.02.03)
176	이준호	2012-06-25	대구06다 65**	1,000,000	고속국도 군위영업소	경상북도 경주시	증가산고지서 (14.02.03)
177	이중현	2013-04-13	충남89바 20**	300,000	고속국도 남상주영업소	전라북도군산시	증가산고지서 (14.01.16)
178	이지구	2012-07-03	경북81아 83**	300,000	고속국도 김천영업소	경상북도구미시	증가산고지서 (14.02.18)
179	이학철	2011-06-13	경북83아 64**	500,000	고속국도 남구미영업소	경상북도 칠곡군	증가산고지서 (14.01.02)
180	이희곤	2012-06-13	대구06다 65**	500,000	고속국도 다부영업소	대구광역시달서구	증가산고지서 (14.01.02)
181	이희곤	2012-07-25	대구06다 66**	500,000	고속국도 서대구광역시영업소	대구광역시달서구	증가산고지서 (14.01.02)
182	이희곤	2013-05-11	대구06다 66**	1,000,000	일반국도 5 가산검문소	대구광역시달서구	증가산고지서 (14.02.18)
183	이희락	2012-05-09	대구82아 64**	1,000,000	고속국도 남대구광역시영업소	대구광역시서구	증가산고지서 (14.02.18)
184	임동식	2010-09-26	경북86아 14**	500,000	고속국도칠곡영업소	대구광역시북구	증가산고지서 (14.02.03)
185	임성기	2011-08-11	경북06노 73**	700,000	고속국도 화원읍포영업소	대구광역시달성군	증가산고지서 (14.02.03)

번호	납부자명	단속일자	위반차량	과태료	단속지점명	주 소	비 고
186	장재혁	2012-06-20	경북98사 58**	5,000,000	고속국도 동대구광역시영업소	대구광역시북구	증가산고지서 (14.02.03)
187	전봉기	2012-07-25	부산99사 83**	1,200,000	고속국도 가산영업소	부산광역시금정구	증가산고지서 (14.02.03)
188	전유성	2012-08-20	충북83아 55**	1,000,000	고속국도 김천영업소	충청북도제천시	증가산고지서 (14.02.03)
189	정경식	2011-05-02	서울85바 92**	500,000	고속국도 서대구광역시영업소	경상북도포항시북구	증가산고지서 (14.02.03)
190	정광열	2012-12-01	경기89바 37**	500,000	고속국도 서대구광역시영업소	경기도안산시	증가산고지서 (14.02.03)
191	정기동	2011-03-04	대구06-2 6**	500,000	고속국도 성주영업소	경상북도칠곡군	증가산고지서 (14.02.03)
192	정기동	2011-07-13	대구06-2 6**	700,000	일반국도 30 다사검문소	경상북도칠곡군	증가산고지서 (14.02.03)
193	정기동	2011-08-18	대구06-2 6**	1,000,000	고속국도 수성영업소	경상북도칠곡군	증가산고지서 (14.02.03)
194	정만형	2010-10-14	인천84바 90**	300,000	고속국도군위영업소	경기도안산시	증가산고지서 (14.02.03)
195	정성욱	2012-07-03	전북99사 30**	3,000,000	고속국도 성주영업소	충청남도천안시	증가산고지서 (14.02.03)
196	정용화	2013-05-14	대구82아 57**	500,000	고속국도 달성영업소	대구광역시동구	증가산고지서 (14.02.03)
197	정의윤	2012-10-24	강원80바 27**	800,000	고속국도 달성영업소	경기도하남시	증가산고지서 (14.01.02)
198	정재일	2012-07-30	경북99아 67**	500,000	고속국도 남구미영업소	대구광역시수성구	증가산고지서 (14.02.03)
199	정주형	2013-04-17	경남06노 58**	500,000	고속국도 고령영업소	경상남도거창군	증가산고지서 (14.02.03)
200	정지산	2012-09-15	86노93**	500,000	고속국도 선산영업소	충청북도충주시	증가산고지서 (14.02.03)
201	정창화	2012-08-18	서울84자 28**	1,000,000	고속국도 구미영업소	경상북도구미시	증가산고지서 (14.02.24)
202	정화수	2013-04-08	충북06노 70**	1,000,000	고속국도 남성주영업소	경상남도양산시	증가산고지서 (14.02.03)
203	조원일	2012-02-20	경북80아 81**	800,000	고속국도 성주영업소	경상북도성주군	증가산고지서 (14.02.03)
204	조형기	2010-12-09	대전99바 58**	500,000	고속국도현풍영업소	부산광역시영도구	증가산고지서 (14.02.03)
205	조홍석	2011-02-17	경기85바 21**	500,000	고속국도 서대구광역시영업소	대구광역시동구	증가산고지서 (14.02.18)
206	주효선	2011-01-24	85오33**	500,000	고속국도 왜관영업소	대구광역시북구	증가산고지서 (14.02.03)
207	차상범	2011-10-19	경남80아 55**	500,000	고속국도 의성영업소	경상남도창녕군	증가산고지서 (14.02.03)
208	최동희	2010-09-30	인천85바 83**	300,000	고속국도구미영업소	인천광역시남동구	증가산고지서 (14.02.18)
209	최득환	2012-09-06	대구80아 24**	1,200,000	고속국도 서대구광역시영업소	경기도성남시수정구	증가산고지서 (14.01.02)
210	최병섭	2011-08-13	경남82사 31**	500,000	고속국도 남상주영업소	대구광역시서구	증가산고지서 (14.02.18)
211	최상열	2013-07-31	경북83아 18**	1,200,000	고속국도 성산영업소	경상북도경주시	가산고지서(1 4.01.08)

번호	납부자명	단속일자	위반차량	과태료	단속지점명	주소	비고
212	최세근	2011-10-01	인천98사 95**	1,000,000	일반국도 25 경상북도구미도개신 림 이동1	경기도화성시	증가산고지서 (14.02.03)
213	최세근	2011-11-17	인천98사 95**	1,000,000	일반국도 4 경상북도김천남부상 리 이동1	경기도화성시	증가산고지서 (14.02.03)
214	최순태	2011-04-05	서울86바 71**	500,000	고속국도 구미영업소	충청남도천안시동남구	증가산고지서 (14.02.03)
215	최우노	2012-06-22	충남06도 68**	500,000	고속국도 군위영업소	경기도평택시	증가산고지서 (14.02.03)
216	최우노	2012-07-06	충남06도 68**	500,000	고속국도 군위영업소	경기도평택시	증가산고지서 (14.02.03)
217	최천명	2012-02-07	전북98사 30**	1,600,000	고속국도 구미영업소	전라북도김제시	증가산고지서 (14.02.18)
218	최춘수	2012-07-14	인천85바 26**	500,000	고속국도 김천영업소	대전광역시유성구	증가산고지서 (14.02.03)
219	최태희	2013-05-18	경북80아 97**	1,000,000	고속국도 경산영업소	인천광역시남구	가산고지서(1 4.01.08)
220	한대수	2012-02-05	대구06나 86**	500,000	고속국도 남대구광역시영업소	대구광역시서구	증가산고지서 (14.02.03)
221	함경섭	2010-12-02	경기92바 52**	500,000	고속국도남대구광역 시영업소	경기도시흥시	증가산고지서 (14.02.03)
222	허상호	2012-05-24	경북99아 75**	1,200,000	고속국도 남김천영업소	경상북도경주시	증가산고지서 (14.01.02)
223	허상호	2013-01-26	경북99아 75**	1,000,000	일반국도 25 경상북도 구미시 산동면 인덕리 이동검문소	경상북도경주시	증가산고지서 (14.02.03)
224	홍경호	2013-07-19	경북98사 77**	1,200,000	고속국도 성산영업소	경상북도구미시	가산고지서 (14.02.03)
225	홍석환	2012-08-09	전북85사 70**	500,000	고속국도 화원옥포영업소	전라북도익산시	증가산고지서 (14.02.03)
226	홍성문	2012-01-18	대구81아 42**	1,600,000	고속국도 상주영업소	강원도원주시	증가산고지서 (14.01.22)
227	황운협	2013-05-01	대구06나 66**	700,000	고속국도 가산영업소	대구광역시수성구	증가산고지서 (14.02.03)

\* 과태료 금액은 수납시 가산금 및 증가산금이 발생될수 있으니 확인후 납부 바랍니다.

## ●대전전파관리소공고제2014-16호

행정처분 공시송달

『정보통신망 이용촉진 및 정보보호 등에 관한 법률』 제50조제2항·제7항 위반으로 행정처분 된 자에 대하여 행정처분 통지내역을 우편물료 발송하였으나 장기폐문, 수취인불명 송달이 불가능하여 행정절차법 제14조 제4항의 규정에 의하여 다음과 같이 공고합니다.

2014년 3월 25일

대전전파관리소장

### 1. 근거법령

- 『행정절차법』 제14조, 제15조
- 『정보통신망 이용촉진 및 정보보호 등에 관한 법률』 제76조제1항제9호
- 『질서위반행위규제법』 제20조



2. 공고 대상자(행정처분 현황)

법인명	주 소	법령위반사항	과태료 부과 내역	광고 회신 URL 및 회신번호
주식회사 에스엠소프트	충남남도 천안시 동남구 개목1길 ***	- 수신동의없는 영리목적 광고성 정보 전송 - 수신거부 또는 수신동의 철회용 무료전화 미제공 (법률 제50조제2항·제7항)	750만원	1600-1495

3. 이의제기 기한 : 공고의 효력 발생일(공고일로부터 14일이 경과한 때) 후 60일 이내

※ 이의제기 시에는 관할법원으로 이관되어 비송사건절차법에 따라 처리되며, 이의제기가 없으면 국세채납처분의 예에 의하여 징수됨.

4. 이의제기 장소 : 대전전과관리소 이용자보호과

o 우편 : 대전시 서구 신갈마로 86번길 64(갈마동 408-9) / 우편번호 : 302-808

o 전화 : 042-520-4153~4/Fax : 520-4160

**법 원**

**전주지방법원**

**판 결**

사 건 2014고단126, 2014고단127(병합), 2014고단128(병합), 2014고단129(병합), 2014고단130(병합), 2014고단131(병합), 2014고단132(병합), 2014고단133(병합), 2014고단134(병합), 2014고단135(병합), 2014고단136(병합), 2014고단137(병합), 2014고단138(병합), 2014고단139(병합), 2014고단140(병합), 2014고단141(병합), 2014고단142(병합) 도로법위반

피 고 인 주식회사 현대로지스 (변경 전 상호 : 주식회사 호남물류)

소재지 익산시 춘포면 신동리 213

대표자 청산인 임현철

검 사 박성규, 은성욱, 이승호, 이등원(각 기소), 허선주(공판)

판 결 선 고 2014. 3. 4.

**주 문**

피고인은 각 무죄.

피고인에 대한 판결의 요지를 공시한다.

**이 유**

1. 이 사건 각 공소사실의 요지

별지 ‘재심대상 약식명령 및 공소사실 요지’ 기재와 같다.

2. 판단

검사는 이 사건 각 공소사실에 대하여 구 도로법(1993. 3. 10. 법률 제4545호로 개정되고, 1995. 1. 5. 법률 제4920호로 개정되기 전의 것) 제86조, 제84조 제1호, 제2호 등 또는 구 도로법(1995. 1. 5. 법률 제4920호로 개정되고, 2005. 12. 30. 법률 제7832호로 개정되기 전의 것) 제86조, 제83조 제1항 제2호 등을 적용하여 각 공소를 제기하였고, 이에 대하여 피고인은 이 법원으로부터 별지 중 ‘재심대상 약식명령’ 항목란 기재와 같이 약식명령을 받아 위 각 약식명령이 확정되었다.

그런데 위 각 약식명령이 확정된 후 헌법재판소에서 위 법률조항 부분이 헌법에 위반된다는 각 결정[헌법재판소 2011. 12. 29. 선고 2011헌가24 결정, 2012. 10. 25. 선고 2010헌가18 결정 및 헌법재판소 2012. 10. 28. 선고 2010헌가14, 15, 21, 27, 35, 38, 44, 70(병합) 결정]을 하였고, 위 위헌결정에 따라 이 사건 각 공소사실의 적용법조인 위 법률조항 부분은 소급하여 그 효력을 상실하였다.

## 3. 결론

그렇다면 이 사건 각 공소사실은 범죄로 되지 아니하는 경우에 해당하므로 형사소송법 제325조 전단에 의하여 각 무죄를 선고하고, 형법 제58조 제2항에 의하여 피고인에 대한 판결의 요지를 공시하기로 하여, 주문과 같이 판결한다.

판사 서재국

[별지]

사건번호	재심대상 약식명령 (전주지방법원)	공소사실의 요지				
		소속 화물차	운전자	일시	장소	운행제한 위반
2014고단 126	1994. 9. 7.자 94고약6960	전북7아1621	박환철	1994. 6. 3. 01:11	전북 이리영업소 호남선 64.5km 지점	제한속중량 위반
2014고단 127	1994. 9. 26.자 94고약7188	전북7아1693	양영춘	1994. 6. 20. 23:30	호남고속도로 상행선 전주영업소앞길	제한속중량 위반
2014고단 128	1994. 9. 26.자 94고약7284	전북7아1727	방근하	1994. 6. 9. 01:43	국도 23호선 충남 공주군 계룡면 하은리 소재 계룡과적차량 검문소 앞 노상	제한속중량 위반
2014고단 129	1994. 10. 05.자 94고약7387	전북7아1719	김성기	1994. 5. 4. 03:13	호남고속도로 회덕기침 64.5km 상행선 한국도로공사 이리영업소 앞 노상	제한속중량 위반
2014고단 130	1994. 11. 4.자 94고약8107	전북7아1706	이동규	1994. 8. 12. 09:48	호남고속도로 이리톨케이트 앞 도로	제한속중량 위반
2014고단 131	1994. 11. 4.자 94고약8153	전북7아1708	조윤재	1994. 9. 12. 22:36	호남고속도로 상행선이리영업소앞길	제한속중량 위반
2014고단 132	1994. 11. 4.자 94고약8184	전북7아1722	박홍준	1994. 6. 21. 05:00	경부고속도로 835키로 천안영업소 앞	제한속중량 위반
2014고단 133	1994. 11. 4.자 94고약8197	전북7아1657	정태화	1994. 8. 20. 06:48	호남고속도로 79키로 상행선 전주영업소	제한속중량 위반
2014고단 134	1994. 11. 25.자 94고약8699	전북7아1720	송삼규	1994. 6. 21 03:54	호남고속도로 전주영업소 톨케이트 앞 노상	제한속중량 위반
2014고단 135	1994. 11. 25.자 94고약8693	전북7아1671	심한섭	1994. 10. 8. 06:52	남해고속도로 아산영업소 앞	제한속중량 위반
2014고단 136	1994. 11. 25.자 94고약8728	전북7아1637	이영식	1994. 10. 5. 11:12	호남고속도로 79km 지점 한국도로공사 전주영업소 앞 노상	제한속중량 위반
2014고단 137	1994. 11. 28.자 1994고약8779	전북7아1601	고완수	1994. 10. 1. 16:03	호남고속도로 79km 지점 한국도로공사 전주영업소 앞길	제한속중량 위반
2014고단 138	1994. 11. 28.자 1994고약8856	전북7아1657	정태화	1994. 6. 12. 19:10	전북 정읍군 태인면 태창리 앞 노상	제한속중량 위반
2014고단 139	1994. 11. 28.자 1994고약8864	전북7아1668	김영철	1994. 6. 14. 22:07	경남 함안군 군북면 중암리 앞 노상	제한속중량 위반
2014고단 140	1994. 12. 7.자 1994고약9439	전북7아1719	김성기	1994. 8. 11. 23:24	호남고속도로 이리영업소(호남고속도 로 회덕기침 64.5km 지점) 앞 노상	제한속중량 위반
2014고단 141	1994. 12. 7.자 1994고약9510	전북7아1719	김성기	1994. 9. 27. 18:45	경남 창원군 동면 진영이동검문소	계측 불응
2014고단 142	1997. 3. 26.자 1997고약1331	전북80사212 3	김기연	1996. 12. 13. 21:07	한국도로공사 동수원영업소 앞 노상	제한속중량 위반

전주지방법원

판 결

사 건 2014고단143 도로법위반  
 피 고 인 유한회사 유성종합운수  
 소재지 익산시 춘포면 신동리 213  
 대표자 청산인 임현철  
 검 사 정성윤(기소), 허선주(공판)  
 판 결 선 고 2014. 3. 4.

주 문

피고인은 무죄.  
 피고인에 대한 판결의 요지를 공시한다.

이 유

1. 이 사건 공소사실의 요지  
 별지 ‘재심대상 약식명령 및 공소사실 요지’ 기재와 같다.

2. 판단

검사는 이 사건 공소사실에 대하여 구 도로법(1995. 1. 5. 법률 제4920호로 개정되고, 2005. 12. 30. 법률 제7832호로 개정되기 전의 것) 제86조, 제83조 제2호 등을 적용하여 공소를 제기하였고, 이에 대하여 피고인은 이 법원으로부터 별지 중 ‘재심대상 약식명령’ 항목란 기재와 같이 약식명령을 받아 위 약식명령이 확정되었다.

그런데 위 약식명령이 확정된 후 헌법재판소에서 위 법률조항 부분이 헌법에 위반된다는 결정[헌법재판소 2012. 10. 28. 선고 2010헌가14, 15, 21, 27, 35, 38, 44, 70(병합) 결정]을 하였고, 위 위헌결정에 따라 이 사건 공소사실의 적용법조인 위 법률조항 부분은 소급하여 그 효력을 상실하였다.

3. 결론

그렇다면 이 사건 공소사실은 범죄로 되지 아니하는 경우에 해당하므로, 형사소송법 제325조 전단에 의하여 무죄를 선고하고, 형법 제58조 제2항에 의하여 피고인에 대한 판결의 요지를 공시하기로 하여, 주문과 같이 판결한다.

판사 서재국

[별지]

사건번호	재심대상 약식명령 (전주지방법원)	공소사실의 요지				
		소속 화물차	운전사	일시	장소	운행제한 위반
2014고단 143	1996. 6. 11.자 96고약3495	전북9아2703	최광식	1996. 4. 19. 23:43	강원도 원주시 문막읍 건설교통부 이동과적차량단속검문소	제한속중량 위반

선거관리위원회

●중앙선거여론조사공정심의위원회고시제2014-1호

「공직선거법」 제8조의8(선거여론조사공정심의위원회)제6항 및 「선거여론조사공정심의위원회의 구성 및 운영에 관한 규칙」 제18조(선거여론조사기준의 공표방법)에 따라 선거여론조사기준을 다음과 같이 고시합니다.

2014년 3월 25일

중앙선거여론조사공정심의위원회 위원장

선거여론조사기준

제1장 총 칙

제1조(목적) 이 기준은 「공직선거법」 제8조의8제6항에 따라 중앙선거여론조사공정심의위원회가 공표 또는 보도를 목적으로 선거에 관하여 정당에 대한 지지도나 당선인을 예상하게 하는 여론조사(같은 법 제108조제3항에 따른 신고사항에 있어서는 공표·보도를 목적으로 하지 아니하는 여론조사를 포함한다)의 객관성·신뢰성 확보를 위하여 필요한 사항 등을 정하는데 목적이 있다.

제2조(정의) 이 기준에서 사용하는 용어의 뜻은 다음 각 호와 같다.

1. “조사의뢰자”란 선거에 관하여 정당에 대한 지지도나 당선인을 예상하게 하는 여론조사(이하 “선거여론조사”라 한다)의 실시를 의뢰한 자를 말한다.
2. “표본오차”란 표본조사를 통해서 추정한 결과와 모집단 전체를 조사하여 얻은 결과 사이에 나타나는 차이의 정도로서 선거여론조사에 적용된 표집 및 추정 방법에 따른 95% 신뢰수준에서의 최대 오차의 한계를 말한다.
3. “조사된 연령대별·성별 표본크기의 오차를 보정한 방법”이란 추정결과의 정확도를 높이기 위하여 사용한 조사지역 전체 유권자의 성별, 연령대별, 지역별 구성 비율 등을 기준으로 한 가중치 산출 방법과 가중치 조정에 사용된 모집단 정보의 출처를 말한다.
4. “응답률”이란 응답이 완료된 조사단위의 수를 해당 선거여론조사에 사용된 전체 응답 적격 대상자 수로 나눈 값인 설문 응답의 협조율을 말한다. 이 경우 선거여론조사 응답률은 다음의 산정식에 따라 산출하여야 하며, I는 응답완료된 개수, R은 거절 및 중도이탈 개수를 말한다.

$$\text{선거여론조사 응답률(\%)} = \frac{I}{I + R}$$

5. “피조사자 접촉 현황”이란 유선 또는 무선전화를 사용하는 여론조사의 경우 해당 전화조사의 실시 과정에서 통화를 시도한 전화번호 수와 조사대상자와의 접촉 현황을 비적격 번호(결번, 사업체번호, 팩스번호, 대상지역 아님, 할당초과 등을 말한다), 연결 실패 번호(통화중, 부재중, 안받음 등을 말한다), 연결 후 거절 및 중도이탈 번호, 연결 후 응답완료 번호 등 4개 범주로 구분하여 각 범주별 전화번호의 수를 정리한 것을 말한다.
6. “전체 설문내용” 또는 “전체 질문지”란 인사말과 여론조사 기관·단체의 명칭, 주소 또는 전화번호와 조사자의 신분을 밝히는 내용, 질문내용과 보기항목을 포함하는 설문지 전체를 말한다.
7. “결과분석”이란 해당 선거여론조사를 통하여 산출된 설문 항목별 응답결과값과 성별·연령별·지역별 응답자 특성 현황 등을 말한다.

제3조(적용범위) 이 기준은 별도의 제정이나 개정이 없으면 다음 각 호의 선거에 계속하여 적용한다.

1. 「공직선거법」(이하 “법”이라 한다)제2조에 따른 공직선거
2. 「지방교육자치에 관한 법률」에 따른 교육감선거
3. 「제주특별자치도 설치 및 국제자유도시 조성을 위한 특별법」에 따른 교육감선거 및 교육의원선거

제2장 일반기준

제4조(신뢰성과 객관성) ① 선거여론조사는 그 결과에 대한 신뢰성을 확보하기 위하여 객관적이고 공정하게 이루어져야 한다.

- ② 누구든지 선거여론조사를 실시할 때에는 조사대상 전체에 대한 대표성을 확보할 수 있도록 피조사자를 선정하여야 한다. 이 경우 과도한 표본을 조사하여서는 아니 되며, 과소한 표본을 대상으로 조사된 결과를 공표·보도하여서는 아니 된다.
- ③ 누구든지 선거여론조사를 실시할 때에는 피조사자에게 응답을 강요하거나 조사자의 의도에 따라 특정 응답을 유도하는 방법으로 질문하거나 피조사자의 의사를 왜곡하는 행위를 하여서는 아니 된다.
- ④ 누구든지 선거여론조사를 실시할 때에는 그 결과를 왜곡할 수 있는 조사방법이나 분석방법을 사용하여서는 아니 된다.

제5조(질문지의 작성 등) ① 누구든지 피조사자의 응답이 특정 정당(창당준비위원회를 포함한다. 이하 같다) 또는 후보자(후보자가 되려는 사람을 포함한다. 이하 같다)에게 편향될 수 있는 다음 각 호의 내용으로 질문지를 작성하거나 질문하여서는 아니 된다.

1. 주관적 판단이나 편견이 개입된 어휘나 표현
2. 특정 정당 또는 후보자에 대하여 긍정적 또는 부정적 이미지를 유발할 수 있는 내용
3. 선거운동을 목적으로 특정 정당 또는 후보자의 정책·정견·경력 등을 홍보하는 내용
4. 특정 정당 또는 후보자를 비방하는 내용
5. 특정 정당 또는 후보자에 관한 허위의 사실
6. 그 밖에 제1호부터 제5호까지의 어느 하나에 준하는 표현이나 내용

- ② 누구든지 선거여론조사를 실시할 때에는 편향된 응답을 유도할 수 있도록 질문순서를 정하거나 응답항목을 구성하여서는 아니 되며, 정당 또는 후보자에 대한 지지여부 등을 질문하는 경우에는 지지하는 정당이나 후보자가 없음을 선택하는 항목도 포함되도록 응답항목을 구성하여야 한다.
- ③ 누구든지 후보자로부터 의뢰 받은 선거여론조사를 실시하거나 후보자가 직접 선거여론조사를 실시할 때에는 정당의 명칭이나 후보자의 성명을 일정한 간격에 따라 순환하는 방식으로 하여야 한다. 다만, 정당의 명칭이나 후보자 성명의 가나다순 또는 소속 정당의 국회의원 의석수에 따른 조사임을 밝힌 경우 및 법 제49조제1항에 따른 후보자등록기간 종료 후에 후보자의 기호순으로 실시하는 경우에는 그러하지 아니하다.
- ④ 누구든지 선거여론조사를 실시할 때에는 경력 등 후보자에 관한 사항을 특정 후보자에게 유리 또는 불리하게 질문하여서는 아니 된다.

제6조(피조사자의 권리 보호) ① 누구든지 선거여론조사를 실시할 때에는 피조사자에게 여론조사기관·단체의 명칭, 주소 또는 전화번호와 조사자의 신분을 밝혀야 한다.

- ② 누구든지 선거여론조사를 실시할 때에는 피조사자의 수치심을 유발하게 하거나 피조사자를 모욕하는 행위를 하여서는 아니 된다.
- ③ 누구든지 선거여론조사와 관련하여 피조사자의 성명이나 성명을 유추할 수 있는 내용을 공개하는 행위를 하여서는 아니 된다.

### 제3장 세부기준

#### 제1절 선거여론조사 실시 신고

제7조(신고 사항) ① 법 제108조제3항 각 호의 어느 하나에 해당하지 아니하는 자는 누구든지 선거일 전 180일부터 선거일의 투표마감시각까지 선거여론조사(공표·보도를 목적으로 하지 아니하는 여론조사를 포함한다. 이하 이 절에서 같다)를 실시하려면 다음 각 호의 사항을 해당 여론조사 개시일 전 2일까지 관할 선거관리위원회에 「공직선거관리규칙」 별지 제33호서식에 따라 신고하여야 한

다. 이 경우 “그 밖에 선거여론조사기준에서 신고하도록 정한 사항” 칸에는 여론조사 결과의 공표·보도 여부를 기재하여야 한다.

1. 신고인 인적사항(성명, 생년월일, 주소, 전화번호, 공직선거법상 신분)
2. 조사기관·단체[기관·단체명, 대표자 성명, 사무소 소재지(주소, 전화번호)]
3. 조사목적
4. 조사방법 등(조사지역, 조사일시, 조사방법, 표본의 크기, 피조사자 선정방법, 여론조사 결과의 공표·보도 여부)
5. 전체 설문내용(표적집단 면접조사의 경우 조사의 주제 등을 말한다)
  - ② 제1항에 따른 신고를 할 때 특정 지역 또는 유권자 집단만을 조사대상으로 하는 경우에는 그 지역 또는 집단이 무엇인지를 “그 밖에 선거여론조사기준에서 신고하도록 정한 사항” 칸에 구체적으로 기재하여야 한다.
  - ③ 제1항에 따른 여론조사신고 후 신고내용을 변경하려는 때에는 변경사항을 여론조사 실시 전까지 다시 신고하여야 한다.

제8조(조사목적, 조사지역 및 조사일시 신고) ① 조사목적은 해당 선거여론조사를 실시할 대상이 되는 선거명과 선거구명을 포함하여 기재하여야 한다.

- ② 조사지역은 해당 선거여론조사를 실시할 지역의 행정구역 명칭을 기재하여야 한다.
- ③ 조사일시는 해당 선거여론조사를 실시할 일자별 시작시각과 종료시각을 기재하여야 하며, 조사지역별 조사일시가 다른 경우에는 각각 구분하여 기재하여야 한다.

제9조(조사방법 신고) 조사방법은 해당 선거여론조사를 실시할 때 사용할 다음 각 호의 방법을 구체적으로 기재하되, 두 가지 이상의 조사방법을 병행할 때는 그 방법을 모두 기재하여야 한다.

1. 직접(대인) 면접조사
2. 전화면접조사(유선전화, 무선전화, 유·무선전화 병행 등으로 구분한다)
3. 전화자동응답(ARS)조사(유선전화, 무선전화, 유·무선전화 병행 등으로 구분한다)
4. 우편조사
5. 표적집단 면접조사
6. 인터넷 조사[전자우편조사, 웹(WEB)조사 등으로 구분한다]
7. 스마트폰 어플리케이션을 이용한 조사
8. 그 밖의 조사방법

제10조(표본의 크기 및 피조사자 선정방법 신고) ① 표본의 크기는 해당 선거여론조사에서 목표로 하는 표본의 크기를 기재하여야 한다.

② 피조사자 선정방법은 해당 선거여론조사의 피조사자를 표본추출하는 과정, 즉 표집방법을 구체적으로 기재하여야 한다. 이 경우 제9조제2호·제3호에 따른 조사 및 패널을 활용하여 조사할 때에는 다음 각 호에 따른다.

1. 제9조제2호·제3호에 따른 조사의 경우 피조사자 선정을 위한 전화번호부 데이터베이스 또는 무작위 전화걸기(RDD) 방식 사용 여부 등을 기재하여야 하며, 유선과 무선전화를 병행하여 조사할 경우에는 각각에 대하여 피조사자 선정방법을 기재하여야 한다.
2. 패널을 활용한 조사의 경우 해당 패널의 전체 규모와 구축방법 및 피조사자 선정 방법을 기재하여야 한다.

## 제2절 선거여론조사 결과 홈페이지 등록

제11조(등록 사항) 선거일 전 180일부터 선거일의 투표마감시각까지 선거여론조사를 실시한 기관·단체가 해당 여론조사 결과를 공표 또는 보도하려는 때에는 그 전에 다음 각 호의 사항을 중앙선거여론조사공정심의위원회(이하 “중앙심의위원회”라 한다) 홈페이지에 등록하여야 한다.

1. 여론조사의 명칭
2. 조사의뢰자
3. 조사기관·단체명
4. 조사지역
5. 조사일시
6. 조사대상
7. 조사방법
8. 표본의 크기(연령대별·성별 표본의 크기를 포함한다)
9. 피조사자 선정방법
10. 피조사자 접촉 현황
11. 응답률
12. 조사된 연령대별·성별 표본크기의 오차를 보정한 방법
13. 표본오차
14. 전체 질문지
15. 결과분석
16. 최초 공표·보도 예정일시

제12조(등록 방법) ① 선거여론조사를 실시한 기관·단체가 제11조에 따라 중앙심의위원회 홈페이지에 등록할 때에는 해당 홈페이지에서 요구하는 방식에 따라 직접 입력 또는 서류 첨부 등의 방법으로 하여야 한다.

- ② 표본의 크기는 해당 여론조사에 대한 응답완료자의 수를 말하며, 이를 등록할 때에는 전체 표본의 크기와 함께 연령대별 및 성별로 표본의 크기가 구분되도록 하여야 한다.
- ③ 하나의 선거여론조사 결과를 나누어 공표 또는 보도하려는 때에는 그때마다 공표·보도 전에 중앙심의위원회 홈페이지에 등록하되 해당 설문지 및 결과분석에 관한 자료는 나누어 등록할 수 있다.

제13조(등록자료 대외 공개) ① 중앙심의위원회는 중앙심의위원회 홈페이지에 등록된 사항 중 제11조제1호부터 제13호까지 및 제16호의 사항은 선거여론조사를 실시한 기관·단체가 지정한 최초 공표·보도 예정일시에 공개하고, 제11조제14호 및 제15호의 사항은 최초 공표·보도 예정일시로부터 24시간(「잡지 등 정기간행물의 진흥에 관한 법률」 제2조에 따른 정기간행물의 경우에는 48시간을 말한다) 이후에 공개한다. 이 경우 최초 공표·보도 예정일시 전에 공표·보도된 경우에는 그 공표·보도된 때를 최초 공표·보도 예정일시로 본다.

- ② 선거여론조사 결과를 공표·보도하려는 자는 해당 선거여론조사를 실시한 기관·단체에 최초 공표·보도 예정일시를 공표·보도 전에 통보하여야 한다. 이 경우 통보된 최초 공표·보도 예정일시를 변경하려는 때에는 지체없이 변경사항을 통보하여야 한다.

제14조(준용규정) 선거여론조사 결과의 중앙심의위원회 홈페이지 등록에 관하여는 제8조, 제9조 및 제10조제2항을 준용한다. 이 경우 “실시할”은 “실시한”으로, “기재”는 “중앙심의위원회 홈페이지에 등록”으로, “병행할”은 “병행한”으로, “조사할”은 “조사한”으로 본다.

## 제3절 선거여론조사 결과 공표·보도

제15조(선거여론조사 결과의 공표·보도) 누구든지 선거일 전 180일부터 선거일의 투표마감시각까지 선거여론조사 결과를 공표 또는 보도(최초의 공표·보도를 인용하여 공표·보도하는 경우를 포함한다. 이하 이 조에서 같다)할 때에는 중앙심의위원회 홈페이지에 등록된 선거여론조사 결과만을 공표·보도하여야 한다. 다만, 관할 선거여론조사공정심의위원회가 위법하다고 결정한 선거여론조사 결과는 공표·보도할 수 없다.

제16조(함께 공표·보도하여야 할 사항) ① 누구든지 선거일 전 180일부터 선거일의 투표마감시각까지 선거여론조사의 결과를 공표 또는 보도할 때에는 다음 각 호의 사항도 함께 공표 또는 보도하여야 한다.

1. 조사의뢰자
2. 조사기관·단체명
3. 조사지역
4. 조사일시
5. 조사대상
6. 조사방법
7. 표본의 크기(연령대별·성별 표본의 크기를 포함한다)
8. 피조사자 선정방법
9. 응답률
10. 조사된 연령대별·성별 표본크기의 오차를 보정한 방법
11. 표본오차
12. 질문내용

② 제1항에도 불구하고 누구든지 공표 또는 보도된 선거여론조사의 결과를 인용하여 공표·보도할 때에는 다음 각 호의 사항을 함께 공표·보도하여야 한다.

1. 해당 여론조사결과와 최초 공표·보도 출처(매체명, 발행일자 등)
2. 그 밖의 사항은 중앙심의위원회 홈페이지를 참조하도록 표기

제17조(준용규정) 선거여론조사 결과의 공표·보도에 관하여는 제8조, 제9조, 제10조제2항 및 제12조제2항의 규정을 준용한다. 이 경우 “실시할”은 “실시한”으로, “기재” 또는 “등록”은 “함께 공표 또는 보도”로, “병행할”은 “병행한”으로, “조사할”은 “조사한”으로 본다.

## 제4장 보 칙

제18조(여론조사 신고 제외 대상 결정 등) ① 중앙심의위원회는 법 제108조제3항제7호에 따른 “전년도 말 기준 직전 3개월 간의 일일 평균 이용자 수 10만명 이상인 인터넷언론사”를 매년 1월 중 결정하여 공표한다. 다만, 최초 결정 및 공표의 시기는 중앙심의위원회에서 정하는 바에 따른다.

② 제1항에 따른 결정사항에 대하여 변경 또는 취소가 필요한 사항이 발견된 경우 중앙심의위원회에서 정정결정을 할 수 있다.

③ 법 제108조제3항제4호에 따른 “시·도를 보급지역으로 하는 「신문 등의 진흥에 관한 법률」 제2조에 따른 신문사업자”의 범위는 해당 신문사업자가 「신문 등의 진흥에 관한 법률」 제9조에 따라 관계기관에 제출한 등록신청서에 기재된 보급지역에 따른다.

부칙

이 기준은 고시한 날부터 시행한다.



# 지방자치단체

## ●서울특별시고시제2014-108호

측량·수로조사 및 지적에 관한 법률 제8조, 같은 법률 시행령 제10조 규정에 의하여 지적기준점(지적삼각점)표지에 대한 측량성과를 아래와 같이 고시합니다.

2014년 3월 25일

서울특별시장

- 지적기준점(지적삼각점)표지 성과(폐기) -

기준점 명칭 및 번호	원점명	평면직각좌표		표고 (m)	경 · 위 도		설치일 (측량일)	표지 종류	소재지	측량성과 보관장소	비고
		X	Y		경도	위도					
지적삼각점 서울140	중부	X	455582.45	35.57	경도	37° 35' 59" 121	1983.09.30	표철	동대문구 이문동 256-30	서울특별시 토지관리과	폐기
		Y	205562.26		위도	127° 03' 46" 781					
지적삼각점 서울352	중부	X	451098.71	111.80	경도	37° 33' 33" 722	1995.11.17	표철	성동구 하왕십리동 990	서울특별시 토지관리과	폐기
		Y	202368.14		위도	127° 01' 36" 500					

※ 그 밖에 자세한 사항은 서울특별시 토지관리과(02-2133-4695)로 문의하시기 바랍니다.

## ●충청남도고시제2014-64호

아산제2테크노밸리 일반산업단지계획(변경) 승인 및 지형도면

1. 아산제2테크노밸리 일반산업단지계획(변경)에 대하여 「산업단지 인·허가 절차 간소화를 위한 특별법」 제15조에 따라 산업단지계획을 승인하고 그 승인내용과 「토지이용규제기본법」 제8조 및 같은법 시행령 제7조, 「국토의 계획 및 이용에 관한 법률」 제32조 및 같은법 시행령 제27조에 따라 지형도면을 다음과 같이 고시합니다.

2. 관계도면의 게재는 생략하며 관계도서는 충청남도 투자입지과(041-635-3384)에 비치하고 이해관계인과 일반인에게 보입니다.

2014년 3월 25일

충청남도지사

- 산업단지의 명칭 (변경없음)
  - 명 칭 : 아산제2테크노밸리 일반산업단지
- 산업단지의 지정목적 (변경없음)
  - 사업지구 북측의 아산테크노밸리(ATV)와 남측의 천안 산업단지 및 탕정T/C일반산업단지를 연결하는 산업클러스터 형성하고 수도권기업 이전 및 충남권 신규 산업의 수요에 부응
  - 아산제2테크노밸리 조성을 통해 아산시의 산업육성과 지역경제의 활성화 및 고용증대 등 지역경제의 지속적인 성장 도모
- 지정대상지역의 위치 및 면적 (변경없음)
  - 위 치 : 충청남도 아산시 둔포면 석곡리, 염작리, 음봉면 신희리 일원
  - 면 적 : 1,200,460㎡
- 사업시행자의 주소 및 성명 (변경없음)
  - 주 소 : 서울시 구로구 구로동 188-5
  - 성 명 : 한국산업단지공단 이사장

5. 산업단지의 개발기간 및 개발방법 (변경없음)

- 개발기간 : 2009년 ~ 2015년
- 개발방법 : 공영개발

6. 유치업종 및 배치계획 (변경)

업종	면적(m <sup>2</sup> )			구성비(%)	비고
	기정	증감	변경		
계	756,315	감) 489	755,826	100.0	
전자부품, 컴퓨터, 영상, 음향 및 통신장비 제조업(C26)	167,404	-	167,404	22.1	
의료, 정밀, 광학기기 및 시계 제조업(C27)	8,380	-	8,380	1.2	
전기장비 제조업(C28)	62,323	-	62,323	8.2	
기타 기계 및 장비 제조업(C29)	150,911	-	150,911	20.0	
자동차 및 트레일러 제조업(C30)	207,453	-	207,453	27.4	
의료용물질 및 의약품 제조업(C21)	47,652	-	47,652	6.3	
고무 및 플라스틱 제조업(C22)	45,289	-	45,289	6.0	
제1차 금속 제조업(C24)	43,898	감) 489	43,409	5.8	
금속가공제품 제조업(C25)	23,005	-	23,005	3.0	

7. 사업시행지역의 토지이용현황 (변경없음)

구분	필지수(필지)	면적(m <sup>2</sup> )	구성비(%)	비고
합계	548	1,200,460.0	100.00	
전	193	349,178.0	29.09	
답	136	337,229.6	28.09	
과	82	246,107.0	20.50	
대	11	6,145.0	0.51	
잡	6	9,560.0	0.80	
목	9	26,459.0	2.20	
임	93	164,146.0	13.67	
천	1	64.0	0.01	
도	48	21,576.7	1.80	
구	52	32,953.0	2.74	
창	3	703.0	0.06	
기타	1	6,338.7	0.53	

8. 토지이용계획 및 기반시설계획 (변경)

8.1 토지이용계획(변경)

구분	면적(m <sup>2</sup> )			구성비(%)		비고
	기정	증감	변경	기정	변경	
합계	1,200,460	-	1,200,460	100.0	100.0	-
산업시설용지	756,315	감) 489	755,826	63.0	62.9	-
지원시설용지	76,230	증) 1,648	77,878	6.3	6.5	-
지원시설용지	34,985	-	34,985	2.9	2.9	-
물류시설용지	41,245	증) 1,648	42,893	3.4	3.6	-
공공시설용지	231,188	감) 1,147	230,041	19.3	19.2	-
도로	183,589	감) 1,147	182,442	15.3	15.2	보행자도로 1,262㎡포함
주차장	10,965	-	10,965	0.9	0.9	-
오폐수펌프장	500	-	500	0.1	0.1	-
폐기물처리시설	11,388	-	11,388	0.9	0.9	-
전기공급설비	2,061	-	2,061	0.2	0.2	-
유수지	22,685	-	22,685	1.9	1.9	-
공원·녹지용지	136,727	감) 12	136,715	11.4	11.4	-
공원	59,903	-	59,903	5.0	5.0	-
녹지	76,824	감) 12	76,812	6.4	6.4	-

8.2 기반시설계획(변경)

가. 교통시설

(1) 도로 (변경)

■ 도로 총괄표

구분	류별	합 계			1 류			2 류			3 류		
		노선수	연 장 (m)	면 적 (㎡)	노선수	연 장 (m)	면 적 (㎡)	노선수	연 장 (m)	면 적 (㎡)	노선수	연 장 (m)	면 적 (㎡)
합계	기정	30	9,527	183,589	3	1,430	52,400	12	6,384	112,341	15	1,713	18,846
	변경	31	9,386	182,442	4	1,430	58,002	12	6,384	107,530	15	1,572	16,910
광로	기정	-	-	-	-	-	-	-	-	-	-	-	-
대로	기정	1	1,150	45,500	1	1,150	45,500	-	-	-	-	-	-
	변경	1	1,150	45,500	1	1,150	45,500	-	-	-	-	-	-
중로	기정	17	7,495	132,012	1	241	6,508	8	6,191	110,767	8	1,063	14,737
	변경	17	7,352	130,853	2	494	12,110	8	5,938	105,956	7	920	12,787
소로	기정	12	882	6,077	1	39	392	4	193	1,574	7	650	4,111
	변경	13	884	6,089	1	39	392	4	193	1,574	8	652	4,123

■ 도로 결정(변경)조서

구분	규모				기능	연장 (m)	기점	종점	사용 형태	주요 경과지	최초 결정일	비고
	등급	류별	번호	폭원 (m)								
기정	대로	1	2	36.5	주간선 도로	1,150 (4,062)	대로1-2	완충녹지⑥	일반 도로	-	충청남도 고시 제2010-429호 (2010.12.28)	-
기정	중로	1	1	24.9	집산 도로	241	대로1-2	중로2-2	일반 도로	-	충청남도 고시 제2010-429호 (2010.12.28)	-
기정	중로	2	1	17.25 ~17.65	집산 도로	1,909	대로1-2	대로1-2	일반 도로	-	충청남도 고시 제2010-429호 (2010.12.28)	-
변경	중로	2	1	17.25 ~17.65	집산 도로	1,656	대로1-2	중로1-2	일반 도로	-	충청남도 고시 제2010-429호 (2010.12.28)	-
신설	중로	1	2	20.05	집산 도로	253	중로2-1	대로1-2	일반 도로	-	-	-
기정	중로	2	2	17.25	집산 도로	547	중로2-1	중로2-1	일반 도로	-	충청남도 고시 제2010-429호 (2010.12.28)	-
기정	중로	2	3	17.25	집산 도로	517	중로2-2	중로2-1	일반 도로	-	충청남도 고시 제2010-429호 (2010.12.28)	-
기정	중로	2	4	17.25	집산 도로	517	중로2-2	중로2-1	일반 도로	-	충청남도 고시 제2010-429호 (2010.12.28)	-
기정	중로	2	5	17.25	집산 도로	1,458	대로1-2	대로1-2	일반 도로	-	충청남도 고시 제2010-429호 (2010.12.28)	-
기정	중로	2	6	17.25	집산 도로	503	대로1-2	중로2-5	일반 도로	-	충청남도 고시 제2010-429호 (2010.12.28)	-
기정	중로	2	7	17.25	집산 도로	246	중로2-6	중로2-5	일반 도로	-	충청남도 고시 제2010-429호 (2010.12.28)	-
기정	중로	2	8	17.25	집산 도로	494	대로1-2	중로2-5	일반 도로	-	충청남도 고시 제2010-429호 (2010.12.28)	-
기정	중로	3	1	13	국지 도로	93	중로2-1	완충녹지②	일반 도로	-	충청남도 고시 제2010-429호 (2010.12.28)	-

구분	규모				기능	연장 (m)	기점	종점	사용 형태	주요 경과지	최초 결정일	비고
	등급	류별	번호	폭원 (m)								
기정	중로	3	2	13.5	국지 도로	27	중로2-1	중로3-3	일반 도로	-	충청남도 고시 제2010-429호 (2010.12.28)	-
기정	중로	3	3	13.5	국지 도로	505	중로2-2	중로2-2	일반 도로	-	충청남도 고시 제2010-429호 (2010.12.28)	-
기정	중로	3	4	13.5	국지 도로	91	중로3-3	중로3-3	일반 도로	-	충청남도 고시 제2010-429호 (2010.12.28)	-
기정	중로	3	5	13.5	국지 도로	91	중로3-3	중로3-3	일반 도로	-	충청남도 고시 제2010-429호 (2010.12.28)	-
기정	중로	3	6	13.5	국지 도로	27	중로1-1	중로3-3	일반 도로	-	충청남도 고시 제2010-429호 (2010.12.28)	-
기정	중로	3	7	13	국지 도로	109	중로2-1	근린공원①	일반 도로	-	충청남도 고시 제2010-429호 (2010.12.28)	-
변경	중로	3	7	13	국지 도로	86	중로2-1	근린공원①	일반 도로	-	충청남도 고시 제2010-429호 (2010.12.28)	-
폐지	중로	3	8	13	국지 도로	120	중로2-1	유수지①	일반 도로	-	충청남도 고시 제2010-429호 (2010.12.28)	-
기정	소로	1	1	10	특수 도로	39	중로1-1	근린공원①	보행자 도로	-	충청남도 고시 제2010-429호 (2010.12.28)	-
기정	소로	2	1	8	국지 도로	10	중로2-1	폐기물처리시설①	일반 도로	-	충청남도 고시 제2010-429호 (2010.12.28)	-
기정	소로	2	2	8	특수 도로	21	중로2-1	중로3-3	보행자 도로	-	충청남도 고시 제2010-429호 (2010.12.28)	-
기정	소로	2	3	8	특수 도로	21	중로1-1	중로3-3	보행자 도로	-	충청남도 고시 제2010-429호 (2010.12.28)	-
기정	소로	2	4	8	국지 도로	141	중로2-5	완충녹지③	일반 도로	-	충청남도 고시 제2013-343호 (2013.10.30)	-
기정	소로	3	1	7	국지 도로	24	대로1-2	완충녹지⑥	일반 도로	-	충청남도 고시 제2010-429호 (2010.12.28)	-
기정	소로	3	2	7	국지 도로	45	중로2-8	완충녹지④	일반 도로	-	충청남도 고시 제2010-429호 (2010.12.28)	-
기정	소로	3	4	6	국지 도로	2	소로3-3	완충녹지④	일반 도로	-	충청남도 고시 제2010-429호 (2010.12.28)	-
변경	소로	3	4	6	국지 도로	2	소로2-4	완충녹지④	일반 도로	-	충청남도 고시 제2010-429호 (2010.12.28)	-
기정	소로	3	5	6	국지 도로	104	중로2-5	완충녹지③	일반 도로	-	충청남도 고시 제2010-429호 (2010.12.28)	-
기정	소로	3	6	6	국지 도로	349	중로3-1	완충녹지①	일반 도로	-	충청남도 고시 제2010-429호 (2010.12.28)	-
기정	소로	3	7	6	국지 도로	38	소로3-6	완충녹지①	일반 도로	-	충청남도 고시 제2010-429호 (2010.12.28)	-
기정	소로	3	8	6	특수 도로	88	중로2-1	소로3-29	보행자 도로	-	충청남도 고시 제2010-429호 (2010.12.28)	-
신설	소로	3	9	6	국지 도로	2	소로2-4	완충녹지④	일반 도로	-	-	-

주) ( )는 총 연장임

## (2) 주차장 (변경없음)

구분	도면표시 번호	시설명	위 치	면 적(m <sup>2</sup> )			최 초 결정일	비 고
				기정	변경	변경후		
합 계			4개소	10,965	-	10,965	충청남도 고시 제2010-429호 (2010.12.28)	-
기정	①	주차장	아산제2테크노밸리 주차장①	2,505	-	2,505	충청남도 고시 제2010-429호 (2010.12.28)	-
기정	②	주차장	아산제2테크노밸리 주차장②	2,353	-	2,353	충청남도 고시 제2010-429호 (2010.12.28)	-
기정	③	주차장	아산제2테크노밸리 주차장③	4,676	-	4,676	충청남도 고시 제2010-429호 (2010.12.28)	-
기정	④	주차장	아산제2테크노밸리 주차장④	1,431	-	1,431	충청남도 고시 제2010-429호 (2010.12.28)	-

## 나. 공간시설

## (1) 공원 (변경없음)

구분	도면표시 번호	공원명	시설의 세분	위 치	면 적(m <sup>2</sup> )			최 초 결정일	비 고
					기정	변경	변경후		
합 계				1개소	59,903	-	59,903	충청남도 고시 제2010-429호 (2010.12.28)	-
기정	①	공원	근린공원	아산제2테크노밸리 근린공원①	59,903	-	59,903	충청남도 고시 제2010-429호 (2010.12.28)	-

## (2) 녹지 (변경)

구분	도면표시 번호	시설명	시설의 세분	위 치	면 적(m <sup>2</sup> )			최 초 결정일	비고
					기정	변경	변경후		
합 계				6개소	76,824	감)12	76,812	충청남도 고시 제2010-429호 (2010.12.28)	-
기정	①	녹지	완충녹지	아산제2테크노밸리 완충녹지①	39,614	-	39,614	충청남도 고시 제2010-429호 (2010.12.28)	-
기정	②	녹지	완충녹지	아산제2테크노밸리 완충녹지②	5,430	-	5,430	충청남도 고시 제2010-429호 (2010.12.28)	-
변경	③	녹지	완충녹지	아산제2테크노밸리 완충녹지③	11,209	감)12	11,197	충청남도 고시 제2010-429호 (2010.12.28)	-
기정	④	녹지	완충녹지	아산제2테크노밸리 완충녹지④	7,518	-	7,518	충청남도 고시 제2010-429호 (2010.12.28)	-
기정	⑤	녹지	완충녹지	아산제2테크노밸리 완충녹지⑤	10,782	-	10,782	충청남도 고시 제2010-429호 (2010.12.28)	-
기정	⑥	녹지	완충녹지	아산제2테크노밸리 완충녹지⑥	2,271	-	2,271	충청남도 고시 제2010-429호 (2010.12.28)	-

다. 유통 및 공급시설

(1) 전기공급설비 (변경없음)

구분	도면표시 번호	시설명	위치			연장 (m)	면적 (m <sup>2</sup> )	최 초 결정일	비 고
			기점	종점	주요경과지				
합 계			1개소			2,336	2,061	-	-
기정	①	전기공급 설비	아산제2 테크노밸리 완충녹지③	아산제2 테크노밸리 완충녹지①	아산제2 테크노밸리 완충녹지②	2,336	2,061	충청남도 고시 제2010-429호 (2010.12.28)	

라. 방재시설

(1) 유수지 (변경없음)

구분	도면표시 번호	시설명	시설의 세분	위치	면 적(m <sup>2</sup> )			최 초 결정일	비 고
					기정	변경	변경후		
합 계				2개소	22,685	-	22,685	-	
기정	1	유수지	저류시설	아산제2테크노밸리 유수지①	5,989	-	5,989	충청남도 고시 제2010-429호 (2010.12.28)	용량 10,250m <sup>3</sup>
기정	2	유수지	저류시설	아산제2테크노밸리 유수지②	16,696	-	16,696	충청남도 고시 제2010-429호 (2010.12.28)	용량 36,075m <sup>3</sup>

마. 환경기초시설

(1) 수질오염방지시설 (변경없음)

구분	도면표시 번호	시설명	시설의 세분	위치	면 적(m <sup>2</sup> )			최 초 결정일	비고
					기정	변경	변경후		
합 계				1개소	500	-	500	-	
기정	①	수질오염 방지시설	오·폐수 펌프장	아산제2테크노밸리 수질오염방지시설①	500	-	500	충청남도 고시 제2010-429호 (2010.12.28)	

(2) 폐기물처리시설 (변경없음)

구분	도면표시 번호	시설명	시설의 세분	위치	면 적(m <sup>2</sup> )			최 초 결정일	비고
					기정	변경	변경후		
합 계				1개소	11,388	-	11,388	-	
기정	①	폐기물 처리시설	-	아산제2테크노밸리 폐기물처리시설①	11,388	-	11,388	충청남도 고시 제2010-429호 (2010.12.28)	

9. 공사개요 (변경없음)

구 분	계 획 내 용	비 고
토공	○ 흙깎기 : 220만m <sup>3</sup> ○ 흙쌓기 : 220만m <sup>3</sup>	
상수도시설	○ 공업용수관로 - D200 ~ D400 : 8.4km ○ 생활용수관로 - D100 ~ D200 : 9.1km	
하수도(우수)시설	○ 원형관로 - D450 ~ D1,200 : 5.7km ○ BOX관로 - 1.5×1.8 ~ 3.0×2.0 : 4.2km	
하수도(오수)시설	○ 초기우수처리시설 : 3개소 ○ 오수관로 - D300 ~ D400 : 7.8km	

구 분	계 획 내 용	비 고
도로(포장)시설	<ul style="list-style-type: none"> <li>○ 차도포장 : 130천m<sup>2</sup></li> <li>○ 자전거도로포장 : 4천m<sup>2</sup></li> <li>○ 보도포장 : 5천m<sup>2</sup></li> </ul>	
저류지시설	<ul style="list-style-type: none"> <li>○ 2개소 (총 부지면적 : 22,685m<sup>2</sup>)</li> </ul>	
조경시설	<ul style="list-style-type: none"> <li>○ 식 재 : 상록교목 스트로브잣나무 외 2종 낙엽교목 팽나무 외 19종 상록관목 회양목 외 1종 낙엽관목 수수꽃다리 외 5종 지피초화 부처꽃 외 1종</li> <li>○ 시설물 : 팔각정자 1개소, 배드민턴장 4식 농구장(반코트) 1식, 족구장 1식 체육시설 4종 13개소, 파고라 6개소 플랜터 1개소, 등의자 16개소 평의자 12개소, 휴지통 8개소 마사토포장 약 2,600m<sup>2</sup>, 점토벽돌포장 약 400m<sup>2</sup> 침목깔기 약 100m<sup>2</sup></li> <li>○ 산책로 : 1km</li> </ul>	
전기시설	<ul style="list-style-type: none"> <li>○ 가로등 : 1식</li> <li>○ 신호등 : 1식</li> </ul>	

10. 산업단지의 개발을 위한 주요 시설의 지원계획 (변경없음)

구 분	주요시설 계획내용	비 고
진입도로	<ul style="list-style-type: none"> <li>● L=2.76km, 4차로</li> </ul>	<ul style="list-style-type: none"> <li>● 국고지원</li> </ul>
용수시설	<ul style="list-style-type: none"> <li>● 관로 공사 (지구외구간)</li> <li>● 지구의 배수관로 1식</li> <li>- 공업용수(D400mm, L=2.21km)</li> <li>- 생활용수(D280mm, L=2.21km)</li> </ul>	<ul style="list-style-type: none"> <li>● 국고지원 (아산시 시행)</li> </ul>
오·폐수시설	<ul style="list-style-type: none"> <li>● 오·폐수처리시설 (지구외구간)</li> <li>● ATV오·폐수처리시설과 연계처리시설</li> <li>- 오·폐수펌프장(Q=6,500m<sup>3</sup>/일)</li> <li>- 압송관로(D350mm, L=2.3km)</li> <li>- 자연유하관로(D400mm, L=1.8km)</li> </ul>	<ul style="list-style-type: none"> <li>● 국고지원 (아산시 시행)</li> </ul>

11. 사업비 및 자금조달계획서 (변경없음)

11.1 사업비

- 조성공사비 : 사업시행자(한국산업단지공단) 자체자금 조달
- 기반시설비 : 산업입지및개발에관한법률에 의거 국고 지원·보조

구 분	사업비(억원)			비 고	
	기 정	증 감	변 경		
합 계	3,013.5	-	3,013.5		
조 성 공사비	소 계	2,596.0	-	2,596.0	-
	용지비	1,387.0	-	1,387.0	● 용지매입비, 지장물보상비, 간접보상비, 용지부담금, 부대비용 등
	조성비	650.0	-	650.0	● 설계비, 공사비, 감리비, 예비비 등
	기타비용	558.0	-	558.0	● 직접인건비, 관관비, 자본비용 등

구 분	사업비(억원)			비 고	
	기 정	증 감	변 경		
	소 계	417.5	-	417.5	-
기 반 시설비	진입도로	376.0	-	376.0	<ul style="list-style-type: none"> <li>• 진입도로 : L=2.76km, B=20.0m, 4차로</li> </ul>
	용수시설	17.0	-	17.0	<ul style="list-style-type: none"> <li>• 용수시설(지구외 배수관로) : L=2.21km</li> <li>- 공업용수(D400mm)</li> <li>- 생활용수(D280mm)</li> </ul>
	하수시설	24.5	-	24.5	<ul style="list-style-type: none"> <li>• 하수시설(ATV처리시설과 연계)</li> <li>- 오폐수펌프장(Q=6,500m³/일)</li> <li>- 압송관로(D350mm, L=2.3km)</li> <li>- 자연유하관로(D400mm, L=1.8km)</li> </ul>
					<ul style="list-style-type: none"> <li>• 설계비(조성비의 약 5%)포함</li> </ul>

※ 사업비는 사업여건의 변화에 따라 변동될 수 있음

11.2 연차별투자계획

(억원)

구 분	계	2009년	2010년	2011년	2012년	2013년	2014년	2015년
계	3,013.5	15	31	1,355	623	521	401.5	67
국 비	417.5	-	-	-	23	193	201.5	-
자체재원	2,596	15	31	1,355	600	328	200	67

※ 사업비는 사업여건의 변화에 따라 변동될 수 있음

11.3 재원조달계획

○ 본 사업에 소요되는 사업비는 시행자 자체재원으로 우선 조달하고, 기반시설에 대해서는 시비 및 국고보조

12. 개발되는 토지 또는 시설물의 관리처분에 관한 계획서 (변경)

12.1 개발되는 시설물의 관리처분계획(변경없음)

가. 유상공급 대상지

○ 산업시설용지, 지원시설용지, 공공시설용지 중 주차장, 폐기물처리시설, 전기공급설비는 유상공급

나. 무상공급 대상지

○ 사업시행으로 인하여 새로이 설치되는 무상공급 공공시설용지(도로, 오폐수펌프장, 유수지, 공원, 녹지)는 「산업입지 및 개발에 관한 법률」 제26조의 규정에 의거하여 당해 시설을 관리할 지방자치단체에 무상으로 귀속시킴

12.2 처분계획 (변경)

구 분	공급면적 (㎡)		구 성 비 (%)		비 고
	기정	변경	기정	변경	
합 계	1,200,460	1,200,460	100.00	100.00	-
유상공급대상지	856,959	858,118	71.38	71.48	증)1,159㎡
산업시설용지	756,315	755,826	63.00	62.96	감)489㎡
물류시설용지	41,245	42,893	3.43	3.57	증)1,648㎡
지원시설용지	34,985	34,985	2.92	2.92	-
주차장	10,965	10,965	0.91	0.91	-
폐기물처리시설	11,388	11,388	0.95	0.95	-
전기공급설비	2,061	2,061	0.17	0.17	-
무상공급대상지	343,501	342,342	28.62	28.52	감)1,159㎡
도로	183,589	182,442	15.30	15.2	감)1,147㎡
오폐수펌프장	500	500	0.04	0.04	-
유수지	22,685	22,685	1.89	1.89	-
공원	59,903	59,903	4.99	4.99	-
녹지	76,824	76,812	6.40	6.4	감)12㎡



13. 사업시행지역에 존치하려는 기존 공장이나 건축물 등의 명세서 (변경없음)

○ 해당사항없음

14. 사업시행지역의 토지·건물 또는 권리 등의 매수·보상 및 주민이주대책에 관한 서류 (변경없음)

14.1 토지 등의 취득 및 보상방법

○ 토지 등의 취득은 「부동산 가격공시 및 감정평가에 관한 법률」에 의한 공시지가를 기준으로 「공익사업을 위한 토지 등의 취득 및 보상에 관한 법률」에 의거 감정평가업자 2인 이상이 평가한 산정가격으로 협의취득 및 보상을 원칙으로 하되 협의가 성립되지 아니하거나 할 수 없을 때에는 수용재결 신청함

14.2 기타의 보상

○ 「공익사업을 위한 토지 등의 취득 및 보상에 관한 법률」 등 관계법령이 정하는 바에 따름

14.3 이주대책

○ 이주대책이 필요한 경우 「산업입지 및 개발에 관한 법률」 제36조 및 「공익사업을 위한 토지 등의 취득 및 보상에 관한 법률」 제78조에 의거 하여, 이주정착금을 지급토록 할 계획임

14.4 토지 등의 매수현황 및 추진계획

구 분		수 량		추진 계획	비 고	
		필지수	면적(m <sup>2</sup> )			
합 계		634	1,200,460.0	-	-	
토 지	사 유 지	580	1,097,721.9	○ 「공익사업을 위한 토지 등의 취득 및 보상에 관한 법률」에 의거 수용	-	
	국·공 유지	소 계	54	48,199.7	-	-
		국토해양부	10	3,368.0	-	-
		농림축산 식품부	43	44,731.7	-	-
		기획재정부	1	100.0	-	-
기 타	-	6,338.7	-	○ 지적좌표 구적오차		
지 장 물		-	-	○ 보상후 철거	-	

15. 공공시설물 및 토지 등의 무상귀속과 대체에 관한 계획서 (변경)

15.1 무상귀속 및 대체에 관한 공공시설물 및 토지 등의 조서 총괄 (변경)

가. 사업시행자 귀속분 조서 (변경없음)

■ 총괄표

구 분	합계		국토교통부		농림축산식품부		기획재정부		비 고(m <sup>2</sup> )
	필지수	면적(m <sup>2</sup> )	필지수	면적(m <sup>2</sup> )	필지수	면적(m <sup>2</sup> )	필지수	면적(m <sup>2</sup> )	
합계	54	48,199.7	10	3,368.0	43	44,731.7	1	100.0	무상 : 41,276.7 유상 : 6,923.0
구거	27	29,824.0	-	-	27	29,824.0	-	-	무상 : 25,120.0 유상 : 4,704.0
도로	27	18,375.7	10	3,368.0	16	14,907.7	1	100.0	무상 : 16,156.7 유상 : 2,219.0

■ 소관청별 국유지 토지조서(국토교통부)

일련 번호	소재지		지번	지목	공부상면적 (m <sup>2</sup> )	편입면적(m <sup>2</sup> )			소유관청	비 고
	읍·면	동·리				계	무상	유상		
합 계					3,368.0	3,368.0	3,148.0	220.0		
1	음봉면	신휴리	136-2	도	1,256.0	1,256.0	1,256.0	-	국(국토교통부)	-
2	둔포면	석곡리	364-1	도	5.0	5.0	-	5.0	국(국토교통부)	-

일련 번호	소재지		지번	지목	공부상면적 (㎡)	편입면적(㎡)			소유관청	비 고
	읍·면	동·리				계	무상	유상		
3	둔포면	석곡리	368-20	도	36.0	36.0	36.0	-	국(국토교통부)	-
4	둔포면	석곡리	368-4	도	215.0	215.0	-	215.0	국(국토교통부)	-
5	둔포면	석곡리	368-21	도	62.0	62.0	62.0	-	국(국토교통부)	-
6	둔포면	석곡리	368-22	도	15.0	15.0	15.0	-	국(국토교통부)	-
7	둔포면	석곡리	368-14	도	1,410.0	1,410.0	1,410.0	-	국(국토교통부)	-
8	음봉면	신휴리	368-18	도	67.0	67.0	67.0	-	국(국토교통부)	-
9	음봉면	신휴리	482	도	235.0	235.0	235.0	-	국(국토교통부)	-
10	음봉면	신휴리	485-1	도	67.0	67.0	67.0	-	국(국토교통부)	-

■ 소관청별 국유지 토지조서(농림축산식품부)

일련 번호	소재지		지번	지목	공부상면적 (㎡)	편입면적(㎡)			소유관청	비 고
	읍·면	동·리				계	무상	유상		
합 계					44,731.7	44,731.7	38,028.7	6,703.0		
1	둔포면	석곡리	13-1	도	312.0	312.0	312.0	-	국(농림축산식품부)	-
2	둔포면	석곡리	13-4	구	46.0	46.0	46.0	-	국(농림축산식품부)	-
3	둔포면	석곡리	13-8	도	552.0	552.0	552.0	-	국(농림축산식품부)	-
4	둔포면	석곡리	13-12	구	2,100.0	2,100.0	162.0	1,938.0	국(농림축산식품부)	-
5	둔포면	석곡리	23-2	구	46.0	46.0	-	46.0	국(농림축산식품부)	-
6	둔포면	석곡리	23-4	구	74.0	74.0	-	74.0	국(농림축산식품부)	-
7	둔포면	석곡리	23-5	도	118.0	118.0	-	118.0	국(농림축산식품부)	-
8	둔포면	석곡리	23-7	구	80.0	80.0	-	80.0	국(농림축산식품부)	-
9	둔포면	석곡리	23-9	구	22.0	22.0	-	22.0	국(농림축산식품부)	-
10	둔포면	석곡리	23-10	구	62.0	62.0	-	62.0	국(농림축산식품부)	-
11	둔포면	석곡리	23-12	구	38.0	38.0	-	38.0	국(농림축산식품부)	-
12	둔포면	석곡리	23-13	도	172.0	172.0	172.0	-	국(농림축산식품부)	-
13	둔포면	석곡리	33-1	구	270.0	270.0	-	270.0	국(농림축산식품부)	-
14	둔포면	석곡리	33-4	구	92.0	92.0	-	92.0	국(농림축산식품부)	-
15	둔포면	석곡리	33-7	구	64.0	64.0	-	64.0	국(농림축산식품부)	-
16	둔포면	석곡리	33-8	구	264.0	264.0	264.0	-	국(농림축산식품부)	-
17	둔포면	석곡리	33-10	구	228.0	228.0	-	228.0	국(농림축산식품부)	-
18	둔포면	석곡리	33-13	도	1,134.0	1,134.0	-	1,134.0	국(농림축산식품부)	-
19	둔포면	석곡리	33-15	구	200.0	200.0	-	200.0	국(농림축산식품부)	-
20	둔포면	석곡리	33-17	구	906.0	906.0	276.0	630.0	국(농림축산식품부)	-
21	둔포면	석곡리	33-22	도	804.0	804.0	57.0	747.0	국(농림축산식품부)	-
22	둔포면	석곡리	33-23	구	52.0	52.0	-	52.0	국(농림축산식품부)	-
23	둔포면	석곡리	42	구	1,495.7	1,495.7	1,495.7	-	국(농림축산식품부)	-
24	둔포면	석곡리	43	구	633.6	633.6	633.6	-	국(농림축산식품부)	-
25	둔포면	석곡리	44-1	도	2,885.7	2,885.7	2,885.7	-	국(농림축산식품부)	-
26	음봉면	신휴리	122-5	구	194.0	194.0	-	194.0	국(농림축산식품부)	-
27	음봉면	신휴리	122-7	구	624.0	624.0	136.0	488.0	국(농림축산식품부)	-
28	음봉면	신휴리	122-9	구	46.0	46.0	-	46.0	국(농림축산식품부)	-
29	음봉면	신휴리	122-11	구	136.0	136.0	-	136.0	국(농림축산식품부)	-

일련 번호	소재지		지번	지목	공부상면적 (㎡)	편입면적(㎡)			소유관청	비 고
	읍·면	동·리				계	무상	유상		
30	음봉면	신휴리	122-13	구	26.0	26.0	26.0	-	국(농림축산식품부)	-
31	음봉면	신휴리	122-17	구	44.0	44.0	-	44.0	국(농림축산식품부)	-
32	둔포면	석곡리	351-5	구	19,717.4	19,717.4	19,717.4	-	국(농림축산식품부)	-
33	둔포면	석곡리	351-6	구	807.7	807.7	807.7	-	국(농림축산식품부)	-
34	둔포면	석곡리	354-4	도	3,552.7	3,552.7	3,552.7	-	국(농림축산식품부)	-
35	둔포면	석곡리	354-2	도	599.1	599.1	599.1	-	국(농림축산식품부)	-
36	둔포면	석곡리	354-3	도	511.4	511.4	511.4	-	국(농림축산식품부)	-
37	둔포면	석곡리	356	도	319.2	319.2	319.2	-	국(농림축산식품부)	-
38	음봉면	신휴리	460-10	도	830.0	830.0	830.0	-	국(농림축산식품부)	-
39	음봉면	신휴리	460-13	도	19.0	19.0	19.0	-	국(농림축산식품부)	-
40	음봉면	신휴리	460-14	도	113.0	113.0	113.0	-	국(농림축산식품부)	-
41	음봉면	신휴리	460-16	도	1,990.0	1,990.0	1,990.0	-	국(농림축산식품부)	-
42	음봉면	신휴리	674	도	995.6	995.6	995.6	-	국(농림축산식품부)	-
43	음봉면	신휴리	675-1	구	1,555.6	1,555.6	1,555.6	-	국(농림축산식품부)	-

■ 소관청별 국유지 토지조서(기획재정부)

일련 번호	소재지		지번	지목	공부상면적 (㎡)	편입면적(㎡)			소유관청	비 고
	읍·면	동·리				계	무상	유상		
합 계					100	100	100	-		
1	둔포면	석곡리	1-25	도	100	100	100	-	국(기획재정부)	-

나. 국가 및 지방자치단체 귀속분 (변경)

■ 총 괄 표 (변경)

시설의 구분	시설수(개소)		면 적(㎡)		비 고
	기정	변경	기정	변경	
합계	40	41	343,501	342,342	관리청 : 아산시
도로	30	31	183,589	182,442	감)1,147㎡
공원	1	1	59,903	59,903	
녹지	6	6	76,824	76,812	감)12㎡
유수지	2	2	22,685	22,685	
오·폐수펌프장	1	1	500	500	

■ 도로 (변경)

류별		합 계			1 류			2 류			3 류		
		노선수	연 장 (m)	면 적 (㎡)	노선수	연 장 (m)	면 적 (㎡)	노선수	연 장 (m)	면 적 (㎡)	노선수	연 장 (m)	면 적 (㎡)
합계	기정	30	9,527	183,589	3	1,430	52,400	12	6,384	112,341	15	1,713	18,846
	변경	31	9,386	182,442	4	1,430	58,002	12	6,384	107,530	15	1,572	16,910
광로	기정	-	-	-	-	-	-	-	-	-	-	-	-
	변경	-	-	-	-	-	-	-	-	-	-	-	-
대로	기정	1	1,150	45,500	1	1,150	45,500	-	-	-	-	-	-
	변경	1	1,150	45,500	1	1,150	45,500	-	-	-	-	-	-
중로	기정	17	7,495	132,012	1	241	6,508	8	6,191	110,767	8	1,063	14,737
	변경	17	7,352	130,853	2	494	12,110	8	5,938	105,956	7	920	12,787
소로	기정	12	882	6,077	1	39	392	4	193	1,574	7	650	4,111
	변경	13	884	6,089	1	39	392	4	193	1,574	8	652	4,123

## ○ 도로세부조서 (변경)

구분	규모				기능	연장 (m)	기점	종점	사용 형태	주요 경과지	최초 결정일	비고
	등급	류별	번호	폭원 (m)								
기정	대로	1	2	36.5	주간선 도로	1,150 (4,062)	대로1-2	완충녹지⑥	일반 도로	-	충청남도 고시 제2010-429호 (2010.12.28)	-
기정	중로	1	1	24.9	집산 도로	241	대로1-2	중로2-2	일반 도로	-	충청남도 고시 제2010-429호 (2010.12.28)	-
기정	중로	2	1	17.25 ~17.65	집산 도로	1,909	대로1-2	대로1-2	일반 도로	-	충청남도 고시 제2010-429호 (2010.12.28)	-
변경	중로	2	1	17.25 ~17.65	집산 도로	1,656	대로1-2	중로1-2	일반 도로	-	충청남도 고시 제2010-429호 (2010.12.28)	-
신설	중로	1	2	20.05	집산 도로	253	중로2-1	대로1-2	일반 도로	-	-	-
기정	중로	2	2	17.25	집산 도로	547	중로2-1	중로2-1	일반 도로	-	충청남도 고시 제2010-429호 (2010.12.28)	-
기정	중로	2	3	17.25	집산 도로	517	중로2-2	중로2-1	일반 도로	-	충청남도 고시 제2010-429호 (2010.12.28)	-
기정	중로	2	4	17.25	집산 도로	517	중로2-2	중로2-1	일반 도로	-	충청남도 고시 제2010-429호 (2010.12.28)	-
기정	중로	2	5	17.25	집산 도로	1,458	대로1-2	대로1-2	일반 도로	-	충청남도 고시 제2010-429호 (2010.12.28)	-
기정	중로	2	6	17.25	집산 도로	503	대로1-2	중로2-5	일반 도로	-	충청남도 고시 제2010-429호 (2010.12.28)	-
기정	중로	2	7	17.25	집산 도로	246	중로2-6	중로2-5	일반 도로	-	충청남도 고시 제2010-429호 (2010.12.28)	-
기정	중로	2	8	17.25	집산 도로	494	대로1-2	중로2-5	일반 도로	-	충청남도 고시 제2010-429호 (2010.12.28)	-
기정	중로	3	1	13	국지 도로	93	중로2-1	완충녹지②	일반 도로	-	충청남도 고시 제2010-429호 (2010.12.28)	-
기정	중로	3	2	13.5	국지 도로	27	중로2-1	중로3-3	일반 도로	-	충청남도 고시 제2010-429호 (2010.12.28)	-
기정	중로	3	3	13.5	국지 도로	505	중로2-2	중로2-2	일반 도로	-	충청남도 고시 제2010-429호 (2010.12.28)	-
기정	중로	3	4	13.5	국지 도로	91	중로3-3	중로3-3	일반 도로	-	충청남도 고시 제2010-429호 (2010.12.28)	-
기정	중로	3	5	13.5	국지 도로	91	중로3-3	중로3-3	일반 도로	-	충청남도 고시 제2010-429호 (2010.12.28)	-
기정	중로	3	6	13.5	국지 도로	27	중로1-1	중로3-3	일반 도로	-	충청남도 고시 제2010-429호 (2010.12.28)	-
기정	중로	3	7	13	국지 도로	109	중로2-1	근린공원①	일반 도로	-	충청남도 고시 제2010-429호 (2010.12.28)	-
변경	중로	3	7	13	국지 도로	86	중로2-1	근린공원①	일반 도로	-	충청남도 고시 제2010-429호 (2010.12.28)	-
폐지	중로	3	8	13	국지 도로	120	중로2-1	유수지①	일반 도로	-	충청남도 고시 제2010-429호 (2010.12.28)	-
기정	소로	1	1	10	특수 도로	39	중로1-1	근린공원①	보행자 도로	-	충청남도 고시 제2010-429호 (2010.12.28)	-
기정	소로	2	1	8	국지 도로	10	중로2-1	폐기물처리시설 ①	일반 도로	-	충청남도 고시 제2010-429호 (2010.12.28)	-
기정	소로	2	2	8	특수 도로	21	중로2-1	중로3-3	보행자 도로	-	충청남도 고시 제2010-429호 (2010.12.28)	-

구분	규모				기능	연장 (m)	기점	종점	사용 형태	주요 경과지	최초 결정일	비고
	등급	류별	번호	폭원 (m)								
기정	소로	2	3	8	특수 도로	21	중로1-1	중로3-3	보행자 도로	-	충청남도 고시 제2010-429호 (2010.12.28)	-
기정	소로	2	4	8	국지 도로	141	중로2-5	완충녹지③	일반 도로	-	충청남도 고시 제2013-343호 (2013.10.30)	-
기정	소로	3	1	7	국지 도로	24	대로1-2	완충녹지⑥	일반 도로	-	충청남도 고시 제2010-429호 (2010.12.28)	-
기정	소로	3	2	7	국지 도로	45	중로2-8	완충녹지④	일반 도로	-	충청남도 고시 제2010-429호 (2010.12.28)	-
기정	소로	3	4	6	국지 도로	2	소로3-3	완충녹지④	일반 도로	-	충청남도 고시 제2010-429호 (2010.12.28)	-
변경	소로	3	4	6	국지 도로	2	소로2-4	완충녹지④	일반 도로	-	충청남도 고시 제2010-429호 (2010.12.28)	-
기정	소로	3	5	6	국지 도로	104	중로2-5	완충녹지③	일반 도로	-	충청남도 고시 제2010-429호 (2010.12.28)	-
기정	소로	3	6	6	국지 도로	349	중로3-1	완충녹지①	일반 도로	-	충청남도 고시 제2010-429호 (2010.12.28)	-
기정	소로	3	7	6	국지 도로	38	소로3-6	완충녹지①	일반 도로	-	충청남도 고시 제2010-429호 (2010.12.28)	-
기정	소로	3	8	6	특수 도로	88	중로2-1	소로3-29	보행자 도로	-	충청남도 고시 제2010-429호 (2010.12.28)	-
신설	소로	3	9	6	국지 도로	2	소로2-4	완충녹지④	일반 도로	-	-	-

■ 공원 (변경없음)

구분	도면표시 번호	공원명	시설의 세분	위치	면 적(m <sup>2</sup> )			최 초 결정일	비고
					기정	변경	변경후		
합 계				1개소	59,903	-	59,903	-	-
기정	①	공원	근린공원	아산제2테크노밸리 근린공원①	59,903	-	59,903	충청남도 고시 제2010-429호 (2010.12.28)	-

■ 녹지 (변경)

구분	도면표시 번호	시설명	시설의 세분	위 치	면 적(m <sup>2</sup> )			최 초 결정일	비고
					기정	변경	변경후		
합 계				6개소	76,824	감) 12	76,812	-	-
기정	①	녹지	완충녹지	아산제2테크노밸리 완충녹지①	39,614	-	39,614	충청남도 고시 제2010-429호 (2010.12.28)	-
기정	②	녹지	완충녹지	아산제2테크노밸리 완충녹지②	5,430	-	5,430	충청남도 고시 제2010-429호 (2010.12.28)	-
변경	③	녹지	완충녹지	아산제2테크노밸리 완충녹지③	11,209	감) 12	11,197	충청남도 고시 제2010-429호 (2010.12.28)	-
기정	④	녹지	완충녹지	아산제2테크노밸리 완충녹지④	7,518	-	7,518	충청남도 고시 제2010-429호 (2010.12.28)	-
기정	⑤	녹지	완충녹지	아산제2테크노밸리 완충녹지⑤	10,782	-	10,782	충청남도 고시 제2010-429호 (2010.12.28)	-
기정	⑥	녹지	완충녹지	아산제2테크노밸리 완충녹지⑥	2,271	-	2,271	충청남도 고시 제2010-429호 (2010.12.28)	-

■ 유수지 (변경없음)

구분	도면표시 번호	시설명	시설의 세분	위치	면 적(m <sup>2</sup> )			최 초 결정일	비고
					기정	변경	변경후		
합 계				2개소	22,685	-	22,685	-	-
기정	1	유수지	저류시설	아산제2테크노밸리 유수지①	5,989	-	5,989	충청남도 고시 제2010-429호 (2010.12.28)	용량 10,250m <sup>3</sup>
기정	2	유수지	저류시설	아산제2테크노밸리 유수지②	16,696	-	16,696	충청남도 고시 제2010-429호 (2010.12.28)	용량 36,075m <sup>3</sup>

■ 수질오염방지시설 (변경없음)

구분	도면표시 번호	시설명	시설의 세분	위치	면 적(m <sup>2</sup> )			최 초 결정일	비고
					기정	변경	변경후		
합 계				1개소	500	-	500	-	-
기정	①	수질오염 방지시설	오·폐수 펌프장	아산제2테크노밸리 수질오염방지시설①	500	-	500	충청남도 고시 제2010-429호 (2010.12.28)	-

다. 기타 국가 및 지방자치단체 귀속분 시설 (변경없음)

■ 아산제2테크노밸리 사업지구 내

구분	계 획 내 용	비 고
도로(포장)시설	○ 차도포장 : 130천m <sup>2</sup> ○ 자전거도로포장 : 4천m <sup>2</sup> ○ 보도포장 : 5천m <sup>2</sup>	상,하수도 시설 포함
저류지시설	○ 2개소 (총 부지면적 : 22,685m <sup>2</sup> )	
조경시설	○ 시설물 : 팔각정자 1개소 배드민턴장 4식 농구장(반코트) 1식 족구장 1식 체육시설 4종 13개소 파고라 6개소 플랜터 1개소 등의자 16개소 평의자 12개소 휴지통 8개소 마사토포장 약 2,600m <sup>2</sup> 점토벽돌포장 약 400m <sup>2</sup> 침목깔기 약 100m <sup>2</sup> ○ 산책로 : 1km	
전기시설	○ 가로등 : 1식 ○ 신호등 : 1식	

15.2 대체시설을 시행할 자 및 시행방법 (변경없음)

가. 시행할자 : 한국산업단지공단

나. 시행방법 : 산업단지 인·허가 간소화를 위한 특례법에 의한 공영개발

15.3 대체시설을 관리할 자 (변경없음)

가. 관리할 자 : 귀속기관의 장

15.4 기존의 공공시설 폐지로 인한 인접의 지장유무 : 없음 (변경없음)

15.5 용도폐지되는 기존의 공공시설 (변경없음)

가. 시설의 종류 및 내용

구 분	합계		국토교통부		농림축산식품부		기획재정부		비 고(m <sup>2</sup> )
	필지수	면적(m <sup>2</sup> )	필지수	면적(m <sup>2</sup> )	필지수	면적(m <sup>2</sup> )	필지수	면적(m <sup>2</sup> )	
합계	54	48,199.7	10	3,368.0	43	44,731.7	1	100.0	무상 : 41,276.7 유상 : 6,923.0
구거	27	29,824.0	-	-	27	29,824.0	-	-	무상 : 25,120.0 유상 : 4,704.0
도로	27	18,375.7	10	3,368.0	16	14,907.7	1	100.0	무상 : 16,156.7 유상 : 2,219.0

나. 이용상태

- 구 거 : 농수로 및 우수배제
- 도 로 : 기존 농로 및 지구내·외의 진출입 도로로 이용

15.6 대체시설로 새로이 설치되는 공공시설 (변경)

가. 시설의 종류 및 내용 (변경)

시설의 구분	시설수(개소)		면 적(m <sup>2</sup> )		비 고
	기정	변경	기정	변경	
합계	40	41	343,501	342,342	관리청 : 아산시
도로	30	31	183,589	182,442	감)1,147m <sup>2</sup>
공원	1	1	59,903	59,903	
녹지	6	6	76,824	76,812	감)12m <sup>2</sup>
유수지	2	2	22,685	22,685	
오·폐수펌프장	1	1	500	500	

나. 시설의 이용계획 (변경없음)

- 도로 : 사업지구 내·외의 도로로서 원활한 교통소통을 위한 시설
- 공원 : 체력단련 및 휴게공간 시설
- 녹지 : 도로변 미관조성 및 산업단지 외곽부 주변환경 보호 기능
- 유수지 : 일시적인 집중 강우에 의한 재해 방지 기능
- 수질오염방지지설 : 아산테크노밸리 오·폐수처리시설과의 연계처리를 위한 중계펌프시설

16. 국가 또는 지방자치단체에 귀속될 공공시설의 설치비용 산출명세서 및 사업시행자에게 귀속되거나 양도될 기존 공공시설의 평가서 (변경)

16.1 국가 또는 지방자치단체 및 사업시행자 귀속 공공시설 총괄표 (변경)

구분		면 적(m <sup>2</sup> )	금 액(백만원)	세 부 시 설	비 고
국가·지자체 귀속분	기정	343,501	62,414	총 40개 시설 도로(30), 공원(1), 녹지(6), 유수지(2), 오·폐수펌프장(1)	감)1,159m <sup>2</sup>
	변경	342,342	62,414	총 41개 시설 도로(31), 공원(1), 녹지(6), 유수지(2), 오·폐수펌프장(1)	
사업시행자 귀속분	합계	48,199.7	1,553	총 54필지 구거(27), 도로(27)	변경없음
	국토교통부	3,368.0	109	총 10필지 도로(10)	
	농림축산식품부	44,731.7	1,441	총 43필지 구거(27), 도로(16)	개별공시지가기준
	기획재정부	100.0	3	총 1필지 도로(1)	

16.2 국가 또는 지방자치단체 귀속 공공시설 설치비용 (변경)

구 분		수 량	설치비용(백만원)	비 고
합 계		-	62,414	설치비용 변경없음
도로 (차도 및 보행자도로)	기정	183,589m <sup>2</sup>	12,447	자체재원 감)1,147m <sup>2</sup>
	변경	182,442m <sup>2</sup>		
우수배제시설	변경없음	1식	10,691	자체재원
오수배제시설	변경없음	1식	1,379	자체재원
상수공급시설	변경없음	1식	2,834	자체재원
저류지	변경없음	22,685m <sup>2</sup>	1,560	자체재원
조경시설 (공원 및 녹지)	기정	136,727m <sup>2</sup>	7,153	자체재원 감)12m <sup>2</sup>
	변경	136,715m <sup>2</sup>		
수질오염방지시설	변경없음	500m <sup>2</sup>	2,334	국고지원
용지비	기정	343,501m <sup>2</sup>	24,016	평균단가 70천원 적용
	변경	342,342m <sup>2</sup>		

※ 설계비, 감리비, 부지정지비 제외된 금액임

17. 도시기본계획 변경(일부)에 필요한 관계서류 및 도면 :도면게재생략 (변경없음)

18. 도시관리계획 결정(변경)에 필요한 관계서류 및 도면 : 도면게재생략

18.1 용도지역 결정(변경없음)

가. 용도지역 결정조서

구 분		면 적(m <sup>2</sup> )			구성비(%)	비 고	
		기 정	변 경	변 경 후			
총 계		1,200,460	-	1,200,460	-	-	
산 업 단지내	공	소 계	1,200,460	-	1,200,460	100.0	-
	업		-	-	-	-	-
	지		1,126,412	-	1,126,412	93.8	-
	역		74,048	-	74,048	6.2	-

18.2 도시계획시설 결정(변경)

가. 교통시설

(1) 도로 (변경)

■ 도로 총괄표

류별	합 계			1 류			2 류			3 류			
	노선수	연 장 (m)	면 적 (m <sup>2</sup> )	노선수	연 장 (m)	면 적 (m <sup>2</sup> )	노선수	연 장 (m)	면 적 (m <sup>2</sup> )	노선수	연 장 (m)	면 적 (m <sup>2</sup> )	
합계	기정	30	9,527	183,589	3	1,430	52,400	12	6,384	112,341	15	1,713	18,846
	변경	31	9,386	182,442	4	1,430	58,002	12	6,384	107,530	15	1,572	16,910
광로	기정	-	-	-	-	-	-	-	-	-	-	-	-
대로	기정	1	1,150	45,500	1	1,150	45,500	-	-	-	-	-	-
	변경	1	1,150	45,500	1	1,150	45,500	-	-	-	-	-	-
중로	기정	17	7,495	132,012	1	241	6,508	8	6,191	110,767	8	1,063	14,737
	변경	17	7,352	130,853	2	494	12,110	8	5,938	105,956	7	920	12,787
소로	기정	12	882	6,077	1	39	392	4	193	1,574	7	650	4,111
	변경	13	884	6,089	1	39	392	4	193	1,574	8	652	4,123



■ 도로 결정(변경)조서

구분	규모				기능	연장 (m)	기점	종점	사용 형태	주요 경과지	최초 결정일	비고
	등급	류별	번호	폭원 (m)								
기정	대로	1	2	36.5	주간선 도로	1,150 (4,062)	대로1-2	완충녹지⑥	일반 도로	-	충청남도 고시 제2010-429호 (2010.12.28)	-
기정	중로	1	1	24.9	집산 도로	241	대로1-2	중로2-2	일반 도로	-	충청남도 고시 제2010-429호 (2010.12.28)	-
기정	중로	2	1	17.25 ~17.65	집산 도로	1,909	대로1-2	대로1-2	일반 도로	-	충청남도 고시 제2010-429호 (2010.12.28)	-
변경	중로	2	1	17.25 ~17.65	집산 도로	1,656	대로1-2	중로1-2	일반 도로	-	충청남도 고시 제2010-429호 (2010.12.28)	-
신설	중로	1	2	20.05	집산 도로	253	중로2-1	대로1-2	일반 도로	-	-	-
기정	중로	2	2	17.25	집산 도로	547	중로2-1	중로2-1	일반 도로	-	충청남도 고시 제2010-429호 (2010.12.28)	-
기정	중로	2	3	17.25	집산 도로	517	중로2-2	중로2-1	일반 도로	-	충청남도 고시 제2010-429호 (2010.12.28)	-
기정	중로	2	4	17.25	집산 도로	517	중로2-2	중로2-1	일반 도로	-	충청남도 고시 제2010-429호 (2010.12.28)	-
기정	중로	2	5	17.25	집산 도로	1,458	대로1-2	대로1-2	일반 도로	-	충청남도 고시 제2010-429호 (2010.12.28)	-
기정	중로	2	6	17.25	집산 도로	503	대로1-2	중로2-5	일반 도로	-	충청남도 고시 제2010-429호 (2010.12.28)	-
기정	중로	2	7	17.25	집산 도로	246	중로2-6	중로2-5	일반 도로	-	충청남도 고시 제2010-429호 (2010.12.28)	-
기정	중로	2	8	17.25	집산 도로	494	대로1-2	중로2-5	일반 도로	-	충청남도 고시 제2010-429호 (2010.12.28)	-
기정	중로	3	1	13	국지 도로	93	중로2-1	완충녹지②	일반 도로	-	충청남도 고시 제2010-429호 (2010.12.28)	-
기정	중로	3	2	13.5	국지 도로	27	중로2-1	중로3-3	일반 도로	-	충청남도 고시 제2010-429호 (2010.12.28)	-
기정	중로	3	3	13.5	국지 도로	505	중로2-2	중로2-2	일반 도로	-	충청남도 고시 제2010-429호 (2010.12.28)	-
기정	중로	3	4	13.5	국지 도로	91	중로3-3	중로3-3	일반 도로	-	충청남도 고시 제2010-429호 (2010.12.28)	-
기정	중로	3	5	13.5	국지 도로	91	중로3-3	중로3-3	일반 도로	-	충청남도 고시 제2010-429호 (2010.12.28)	-
기정	중로	3	6	13.5	국지 도로	27	중로1-1	중로3-3	일반 도로	-	충청남도 고시 제2010-429호 (2010.12.28)	-
기정	중로	3	7	13	국지 도로	109	중로2-1	근린공원①	일반 도로	-	충청남도 고시 제2010-429호 (2010.12.28)	-
변경	중로	3	7	13	국지 도로	86	중로2-1	근린공원①	일반 도로	-	충청남도 고시 제2010-429호 (2010.12.28)	-
폐지	중로	3	8	13	국지 도로	120	중로2-1	유수지①	일반 도로	-	충청남도 고시 제2010-429호 (2010.12.28)	-
기정	소로	1	1	10	특수 도로	39	중로1-1	근린공원①	보행자 도로	-	충청남도 고시 제2010-429호 (2010.12.28)	-
기정	소로	2	1	8	국지 도로	10	중로2-1	폐기물처리시설 ①	일반 도로	-	충청남도 고시 제2010-429호 (2010.12.28)	-

구분	규모				기능	연장 (m)	기점	종점	사용 형태	주요 경과지	최초 결정일	비고
	등급	류별	번호	폭원 (m)								
기정	소로	2	2	8	특수도로	21	중로2-1	중로3-3	보행자도로	-	충청남도 고시 제2010-429호 (2010.12.28)	-
기정	소로	2	3	8	특수도로	21	중로1-1	중로3-3	보행자도로	-	충청남도 고시 제2010-429호 (2010.12.28)	-
기정	소로	2	4	8	국지도로	141	중로2-5	완충녹지③	일반도로	-	충청남도 고시 제2013-343호 (2013.10.30)	-
기정	소로	3	1	7	국지도로	24	대로1-2	완충녹지⑥	일반도로	-	충청남도 고시 제2010-429호 (2010.12.28)	-
기정	소로	3	2	7	국지도로	45	중로2-8	완충녹지④	일반도로	-	충청남도 고시 제2010-429호 (2010.12.28)	-
기정	소로	3	4	6	국지도로	2	소로3-3	완충녹지④	일반도로	-	충청남도 고시 제2010-429호 (2010.12.28)	-
변경	소로	3	4	6	국지도로	2	소로2-4	완충녹지④	일반도로	-	충청남도 고시 제2010-429호 (2010.12.28)	-
기정	소로	3	5	6	국지도로	104	중로2-5	완충녹지③	일반도로	-	충청남도 고시 제2010-429호 (2010.12.28)	-
기정	소로	3	6	6	국지도로	349	중로3-1	완충녹지①	일반도로	-	충청남도 고시 제2010-429호 (2010.12.28)	-
기정	소로	3	7	6	국지도로	38	소로3-6	완충녹지①	일반도로	-	충청남도 고시 제2010-429호 (2010.12.28)	-
기정	소로	3	8	6	특수도로	88	중로2-1	소로3-29	보행자도로	-	충청남도 고시 제2010-429호 (2010.12.28)	-
신설	소로	3	9	6	국지도로	2	소로2-4	완충녹지④	일반도로	-	-	-

주) ( )는 총 연장임

■ 도로 결정(변경) 사유서

변경전도로명	변경후 도로명	변경 내용	변경 사유
중로2-1	중로2-1	• 도로 연장축소 - 연장 : 1,909m→1,656m	• 일부구간 확폭에 따른 중로1-2호선 분리로 인한 연장 축소
-	중로1-2	• 도로 신설 - 폭원 : 20.05m - 연장 : 253m	• 중로2-1호선 일부구간 확폭에 따른 노선분리로 폭원에 맞는 노선 신설
중로3-7	중로3-7	• 도로 연장축소 - 연장 : 109m→86m	• 입주예정업체((주)청록스틸) 수요면적 반영에 따른 도로 연장축소
중로3-8	-	• 도로 폐지	• 입주예정업체(현대글로벌비스(주)) 수요면적 반영에 따른 도로 폐지
소로3-4	소로3-4	• 도로 기점변경 - 기점 : 소로3-3→소로2-4	• 도로노선 변경에 따른 기점변경사항 반영
-	소로3-9	• 도로 신설 - 폭원 : 6m - 연장 : 2m	• 구역계 외곽 맹지발생 방지를 위한 연결도로 신설

(2) 주차장(변경없음)

■ 주차장 결정조서

구분	도면표시 번호	시설명	위 치	면 적(m <sup>2</sup> )			최 초 결정일	비 고
				기정	변경	변경후		
기정	①	주차장	아산제2테크노밸리 주차장①	2,505	-	2,505	충청남도 고시 제2010-429호 (2010.12.28)	-
기정	②	주차장	아산제2테크노밸리 주차장②	2,353	-	2,353	충청남도 고시 제2010-429호 (2010.12.28)	-
기정	③	주차장	아산제2테크노밸리 주차장③	4,676	-	4,676	충청남도 고시 제2010-429호 (2010.12.28)	-
기정	④	주차장	아산제2테크노밸리 주차장④	1,431	-	1,431	충청남도 고시 제2010-429호 (2010.12.28)	-

나. 공간시설

(1) 공원(변경없음)

■ 공원 결정조서

구분	도면표시 번호	공원명	시설의 세분	위 치	면 적(m <sup>2</sup> )			최 초 결정일	비 고
					기정	변경	변경후		
기정	①	공원	근린공원	아산제2테크노밸리 근린공원①	59,903	-	59,903	충청남도 고시 제2010-429호 (2010.12.28)	-

(2) 녹지 (변경)

■ 녹지 결정(변경) 조서

구분	도면표시 번호	시설명	시설의 세분	위 치	면 적(m <sup>2</sup> )			최 초 결정일	비고
					기정	변경	변경후		
기정	①	녹지	완충녹지	아산제2테크노밸리 완충녹지①	39,614	-	39,614	충청남도 고시 제2010-429호 (2010.12.28)	-
기정	②	녹지	완충녹지	아산제2테크노밸리 완충녹지②	5,430	-	5,430	충청남도 고시 제2010-429호 (2010.12.28)	-
변경	③	녹지	완충녹지	아산제2테크노밸리 완충녹지③	11,209	감) 12	11,197	충청남도 고시 제2010-429호 (2010.12.28)	-
기정	④	녹지	완충녹지	아산제2테크노밸리 완충녹지④	7,518	-	7,518	충청남도 고시 제2010-429호 (2010.12.28)	-
기정	⑤	녹지	완충녹지	아산제2테크노밸리 완충녹지⑤	10,782	-	10,782	충청남도 고시 제2010-429호 (2010.12.28)	-
기정	⑥	녹지	완충녹지	아산제2테크노밸리 완충녹지⑥	2,271	-	2,271	충청남도 고시 제2010-429호 (2010.12.28)	-

■ 녹지 결정(변경) 사유서

도면표시 번호	시설명	변 경 내 용	변 경 사 유
③	완충 녹지	<ul style="list-style-type: none"> <li>• 면적변경</li> <li>• 면적:11,209m<sup>2</sup> → 11,197m<sup>2</sup> 감)12m<sup>2</sup></li> </ul>	<ul style="list-style-type: none"> <li>• 구역계 외곽 연결도로(소로3-9) 신설에 따른 녹지면적 감소</li> </ul>

다. 유통 및 공급시설(변경없음)

(1) 전기공급설비

■ 전기공급설비 결정조서

구분	도면표시 번호	시설명	위치			연장 (m)	면적 (㎡)	최 초 결정일	비 고
			기점	종점	주요경과지				
기정	①	전기공급 설비	아산제2 테크노밸리 완충녹지③	아산제2 테크노밸리 완충녹지①	아산제2 테크노밸리 완충녹지②	2,336	2,061	충청남도 고시 제2010-429호 (2010.12.28)	-

라. 방재시설(변경없음)

(1) 유수지

■ 유수지 결정조서

구분	도면표시 번호	시설명	시설의 세분	위치	면 적(㎡)			최 초 결정일	비 고
					기정	변경	변경후		
기정	1	유수지	저류시설	아산제2테크노밸리 유수지①	5,989	-	5,989	충청남도 고시 제2010-429호 (2010.12.28)	용량 10,250m <sup>3</sup>
기정	2	유수지	저류시설	아산제2테크노밸리 유수지②	16,696	-	16,696	충청남도 고시 제2010-429호 (2010.12.28)	용량 36,075m <sup>3</sup>

라. 환경기초시설(변경없음)

(1) 수질오염방지시설

■ 수질오염방지시설 결정조서

구분	도면표시 번호	시설명	시설의 세분	위치	면 적(㎡)			최 초 결정일	비 고
					기정	변경	변경후		
기정	①	수질오염 방지시설	오·폐수 펌프장	아산제2테크노밸리 수질오염방지시설①	500	-	500	충청남도 고시 제2010-429호 (2010.12.28)	

(2) 폐기물처리시설

■ 폐기물처리시설 결정조서

구분	도면표시 번호	시설명	시설의 세분	위치	면 적(㎡)			최 초 결정일	비 고
					기정	변경	변경후		
기정	①	폐기물 처리시설	-	아산제2테크노밸리 폐기물처리시설①	11,388	-	11,388	충청남도 고시 제2010-429호 (2010.12.28)	

18.3 지구단위계획 결정(변경)

가. 지구단위계획구역 결정조서(변경없음)

도면표시 번호	구역명	위치	면적(m <sup>2</sup> )			최초 결정일	비고
			기정	변경	변경후		
1	아산제2테크노밸리 지구단위계획구역	아산시 둔포면 석곡리, 염작리, 음봉면 신희리 일원	1,200,460	-	1,200,460	-	-

나. 기반시설의 배치와 규모에 관한 도시관리계획 결정조서

■ 도시계획시설 결정(변경)조서 및 사유서 참조

다. 가구 및 획지의 규모와 조성에 관한 도시관리계획 결정(변경) 조서

(1) 산업시설용지 (변경)

도면번호		블록번호	면적(m <sup>2</sup> )	획지		비고
				위치	면적(m <sup>2</sup> )	
계		기정	756,315	-	756,315	-
		변경	755,826	-	755,826	감) 489m <sup>2</sup>
기정	A1-1	A1	45,289	A1-1	5,546	-
기정	A1-2			A1-2	10,145	-
기정	A1-3			A1-3	4,938	-
기정	A1-4			A1-4	4,929	-
기정	A1-5			A1-5	4,920	-
기정	A1-6			A1-6	4,901	-
기정	A1-7			A1-7	4,869	-
기정	A1-8			A1-8	5,041	-
기정	A2-1	A2	62,323	A2-1	7,754	-
기정	A2-2			A2-2	7,777	-
기정	A2-3			A2-3	7,777	-
기정	A2-4			A2-4	7,854	-
기정	A2-5			A2-5	7,854	-
기정	A2-6			A2-6	7,777	-
기정	A2-7			A2-7	7,777	-
기정	A2-8			A2-8	7,753	-
기정	A3-1	A3	46,227	A3-1	11,982	(주)성곡
기정	A3-2			A3-2	11,658	-
기정	A3-3			A3-3	11,334	-
기정	A3-4			A3-4	11,253	-

도면번호		블록번호	면 적(m <sup>2</sup> )	획 지		비 고
				위 치	면 적(m <sup>2</sup> )	
기정	A4-1	A4	82,487	A4-1	5,950	-
기정	A4-2			A4-2	5,947	-
기정	A4-3			A4-3	5,947	-
기정	A4-4			A4-4	5,947	-
기정	A4-5			A4-5	11,219	-
기정	A4-6			A4-6	5,947	-
기정	A4-7			A4-7	5,947	-
기정	A4-8			A4-8	5,845	-
기정	A4-9			A4-9	5,947	-
기정	A4-10			A4-10	5,947	-
기정	A4-11			A4-11	5,947	-
기정	A4-12			A4-12	5,947	-
기정	A4-13			A4-13	5,950	-
기정	A5-1	A5	86,342	A5-1	5,958	-
기정	A5-2			A5-2	5,956	-
기정	A5-3			A5-3	5,956	-
기정	A5-4			A5-4	5,956	-
기정	A5-5			A5-5	5,956	-
기정	A5-6			A5-6	5,956	-
기정	A5-7			A5-7	7,433	-
기정	A5-8			A5-8	7,433	-
기정	A5-9			A5-9	5,956	-
기정	A5-10			A5-10	5,956	-
기정	A5-11			A5-11	5,956	-
기정	A5-12			A5-12	5,956	-
기정	A5-13			A5-13	5,956	-
기정	A5-14	A5-14	5,958	-		
기정	A6-1	A6	19,839	A6-1	5,112	-
변경	A6-1			A6-1	6,112	대일정공(주)
기정	A6-2			A6-2	4,942	-
변경	A6-2			A6-2	4,943	-
기정	A6-3			A6-3	4,907	-
변경	A6-3			A6-3	4,397	-
기정	A6-4			A6-4	4,878	-
변경	A6-4			A6-4	4,387	-

도면번호		블록번호	면 적(m <sup>2</sup> )	획 지		비 고
				위 치	면 적(m <sup>2</sup> )	
기정	A7-1	A7	38,950	A7-1	6,108	-
기정	A7-2			A7-2	6,098	-
기정	A7-3			A7-3	6,107	-
기정	A7-4			A7-4	7,654	-
기정	A7-5			A7-5	6,161	-
기정	A7-6			A7-6	6,822	-
기정	A8-1	A8	92,122	A8-1	6,656	-
변경	A8-1			A8-1	9,920	(주)발맥스기술
기정	A8-2			A8-2	6,666	-
변경	A8-2			A8-2	10,068	-
기정	A8-3			A8-3	6,666	-
폐지	-			-	-	A8-2로 합병
기정	A8-4			A8-4	6,666	-
기정	A8-5			A8-5	6,666	-
기정	A8-6			A8-6	6,665	-
기정	A8-7			A8-7	3,185	(주)미래하이텍
기정	A8-8			A8-8	2,992	-
기정	A8-9			A8-9	6,665	-
기정	A8-10			A8-10	6,666	-
기정	A8-11			A8-11	6,666	-
기정	A8-12			A8-12	6,666	(주)금성풍력
기정	A8-13			A8-13	6,666	
기정	A8-14			A8-14	6,453	
기정	A8-15			A8-15	3,185	-
기정	A8-16			A8-16	2,993	-
기정	A9-1			A9	50,772	A9-1
기정	A9-2	A9-2	7,967			-
기정	A9-3	A9-3	6,952			-
기정	A9-4	A9-4	8,467			-
기정	A9-5	A9-5	8,536			-
기정	A9-6	A9-6	8,467			-
기정	A10-1	A10	23,005	A10-1	5,648	-
기정	A10-2			A10-2	8,753	(주)브이씨티이
기정	A10-3			A10-3	5,647	-
기정	A10-4			A10-4	2,957	-
기정	A12-1	A12	14,608	A12-1	14,608	-

도면번호		블록번호	면 적(m <sup>2</sup> )	획 지		비 고
				위 치	면 적(m <sup>2</sup> )	
기정	A13-1	A13	기정:43,898 변경:43,409 감) 489	A13-1	10,035	-
변경	A13-1			A13-1	23,759	(주)청록스틸
기정	A13-2			A13-2	13,464	-
폐지	-			-	-	A13-1로 합병
기정	A13-3			A13-3	10,150	-
변경	A13-3			A13-3	9,774	-
기정	A13-4			A13-4	10,249	-
변경	A13-4			A13-4	9,876	-
기정	A14-1	A14	25,322	A14-1	3,306	-
기정	A14-2			A14-2	6,923	-
기정	A14-3			A14-3	15,093	-
기정	A15-1	A15	57,358	A15-1	9,719	-
기정	A15-2			A15-2	9,792	-
기정	A15-3			A15-3	9,719	-
기정	A15-4			A15-4	14,092	(주)세현정공
기정	A15-5			A15-5	14,036	
기정	A16-1	A16	59,393	A16-1	9,719	-
변경	A16-1			A16-1	15,055	-
기정	A16-2			A16-2	9,792	-
변경	A16-2			A16-2	4,969	-
기정	A16-3			A16-3	5,237	-
변경	A16-3			A16-3	4,800	(주)세원피엔드디
기정	A16-4			A16-4	14,675	-
변경	A16-4			A16-4	9,918	-
기정	A16-5			A16-5	14,733	-
변경	A16-5			A16-5	9,918	-
기정	A16-6			A16-6	5,237	-
변경	A16-6			A16-6	14,733	-
기정	A17-1			A17	8,380	A17-1

※ 최소분할면적 1,650m<sup>2</sup>이상 규모로 필지분할 및 합병 가능



■ 가구 및 획지의 규모와 조성 결정(변경)사유서

가구번호	획지번호	변경내용	변경사유	비고
A6	A6-1	• 획지면적 변경 - 5,112 → 6,112㎡ 증) 1,000㎡	• 입주예정업체 면적 반영에 따른 획지 조정으로 면적 변경	
	A6-2	• 획지면적 변경 - 4,942 → 4,943㎡ 증) 1㎡		
	A6-3	• 획지면적 변경 - 4,907 → 4,397㎡ 감) 510㎡		
	A6-4	• 획지면적 변경 - 4,878 → 4,387㎡ 감) 491㎡		
A8	A8-1	• 획지면적 변경 - 6,656 → 9,920㎡ 증) 3,264㎡	• 입주예정업체 면적 반영에 따른 획지 조정으로 면적 변경	
	A8-2	• 획지면적 변경 - 6,666 → 10,068㎡ 증) 3,402㎡		
	A8-3	• 획지합병에 따른 폐지 - 6,666 → 0㎡ 감) 6,666㎡		
A13	A13-1	• 획지면적 변경 - 10,035 → 23,759㎡ 증) 13,724㎡	• 입주예정업체 면적 반영에 따른 획지 조정으로 면적 변경	
	A13-2	• 획지합병에 따른 폐지 - 13,464 → 0㎡ 감) 13,464㎡		
	A13-3	• 획지면적 변경 - 10,150 → 9,774㎡ 감) 376㎡		
	A13-4	• 획지면적 변경 - 10,249 → 9,876㎡ 감) 373㎡		
A16	A16-1	• 획지면적 변경 - 9,719 → 14,733㎡ 증) 5,336㎡	• 입주예정업체 면적 반영에 따른 획지 조정으로 면적 변경	
	A16-2	• 획지면적 변경 - 9,792 → 15,055㎡ 감) 4,823㎡		
	A16-3	• 획지면적 변경 - 5,237 → 4,969㎡ 감) 437㎡		
	A16-4	• 획지면적 변경 - 14,675 → 4,800㎡ 감) 4,757㎡		
	A16-5	• 획지면적 변경 - 14,733 → 9,918㎡ 감) 4,815㎡		
	A16-6	• 획지면적 변경 - 5,237 → 9,918㎡ 증) 9,496㎡		

## (2) 지원시설용지(변경)

도면번호		블록번호	면 적(m <sup>2</sup> )	획 지		비 고
				위 치	면 적(m <sup>2</sup> )	
계		기정	76,230	-	76,230	-
		변경	77,878	-	77,878	증) 1,648m <sup>2</sup>
기정	B1-1	B1	3,402	B1-1	574	-
기정	B1-2			B1-2	565	-
기정	B1-3			B1-3	565	-
기정	B1-4			B1-4	565	-
기정	B1-5			B1-5	565	-
기정	B1-6			B1-6	568	-
기정	B2-1	B2	4,846	B2-1	676	-
기정	B2-2			B2-2	535	-
기정	B2-3			B2-3	535	-
기정	B2-4			B2-4	677	-
기정	B2-5			B2-5	677	-
기정	B2-6			B2-6	535	-
기정	B2-7			B2-7	535	-
기정	B2-8			B2-8	676	-
기정	B3-1	B3	3,020	B3-1	750	-
기정	B3-2			B3-2	750	-
기정	B3-3			B3-3	760	-
기정	B3-4			B3-4	760	-
기정	B4-1	B4	3,404	B4-1	577	-
기정	B4-2			B4-2	565	-
기정	B4-3			B4-3	565	-
기정	B4-4			B4-4	565	-
기정	B4-5			B4-5	565	-
기정	B4-6			B4-6	567	-
기정	B5-1	B5	1,597	B5-1	567	-
기정	B5-2			B5-2	518	-
기정	B5-3			B5-3	512	-
기정	B6-1	B6	4,846	B6-1	676	-
기정	B6-2			B6-2	535	-
기정	B6-3			B6-3	535	-
기정	B6-4			B6-4	677	-
기정	B6-5			B6-5	677	-
기정	B6-6			B6-6	535	-
기정	B6-7			B6-7	535	-
기정	B6-8			B6-8	676	-
기정	B7-1	B7	1,597	B7-1	567	-
기정	B7-2			B7-2	518	-
기정	B7-3			B7-3	512	-

도면번호		블록번호	면 적(m <sup>2</sup> )	획 지		비 고
				위 치	면 적(m <sup>2</sup> )	
기정	B8-1	B8	5,660	B8-1	775	
기정	B8-2			B8-2	685	
기정	B8-3			B8-3	685	
기정	B8-4			B8-4	685	
기정	B8-5			B8-5	685	
기정	B8-6			B8-6	685	
기정	B8-7			B8-7	685	
기정	B8-8			B8-8	775	
기정	B9-1	B9	2,828	B9-1	2,828	물류시설용지 현대글로벌비스(주) B11-1,2,3,4 획지합병
기정	B10-1	B10	3,785	B10-1	3,785	
기정	B11-1	B11	기정:41,245 변경:42,893 증) 1,648	B11-1	11,553	
변경	B11-1			B11-1	42,893	
기정	B11-2			B11-2	10,780	
폐지	-			-	-	
기정	B11-3			B11-3	8,592	
폐지	-			-	-	
기정	B11-4			B11-4	10,320	
폐지	-			-	-	

※ 2필지내 합병가능

■ 가구 및 획지의 규모와 조성 결정(변경)사유서

가구번호	획지번호	변 경 내 용	변 경 사 유	비고
B11	B11-1	• 획지면적 변경 - 11,553 → 42,893m <sup>2</sup> 증) 31,340m <sup>2</sup>	• 입주예정업체 면적 반영에 따른 획지 조정으로 면적 변경	
	B11-2	• 획지합병에 따른 폐지 - 10,780 → 0m <sup>2</sup> 감) 10,780m <sup>2</sup>		
	B11-3	• 획지합병에 따른 폐지 - 8,592 → 0m <sup>2</sup> 감) 8,592m <sup>2</sup>		
	B11-4	• 획지합병에 따른 폐지 - 10,320 → 0m <sup>2</sup> 감) 10,320m <sup>2</sup>		

(3) 공공 및 기타시설용지

도면번호		면 적(m <sup>2</sup> )		획 지		비 고
				위 치	면 적(m <sup>2</sup> )	
계		기정	184,326	-	184,326	-
		변경	184,314	-	184,314	감) 12m <sup>2</sup>
기정	주 1	10,965		주 1	2,505	주차장
기정	주 2			주 2	2,353	"
기정	주 3			주 3	4,676	"
기정	주 4			주 4	1,431	"
기정	공 1	59,903		공 1	59,903	근린공원
기정	녹 1	기정 : 76,824 변경 : 76,812 감) 12		녹 1	39,614	완충녹지
기정	녹 2			녹 2	5,430	"
기정	녹 3			녹 3	11,209	완충녹지 감) 12m <sup>2</sup>
변경	녹 3			녹 3	11,197	
기정	녹 4			녹 4	7,518	완충녹지
기정	녹 5			녹 5	10,782	"
기정	녹 6			녹 6	2,271	"
기정	전 1	2,061		전 1	2,061	전기공급설비
기정	유 1	22,685		유 1	5,989	유수지
기정	유 2			유 2	16,696	"
기정	수 1	500		수 1	500	수질오염방지시설
기정	폐 1	11,388		폐 1	11,388	폐기물처리시설

■ 가구 및 획지의 규모와 조성 결정(변경)사유서

가구번호	획지번호	변 경 내 용	변 경 사 유	비고
녹3	녹3	<ul style="list-style-type: none"> <li>• 획지면적 변경</li> <li>- 11,209 → 11,197m<sup>2</sup> 감) 12m<sup>2</sup></li> </ul>	<ul style="list-style-type: none"> <li>• 구역계 외곽 연결도로(소로3-9) 신설에 따른 녹지면적 감소</li> </ul>	

라. 건축물에 대한 용도·건폐율·용적률·높이·배치·형태·색채·건축선에 대한 도시관리계획결정(변경)조서

(1) 산업시설용지 - 지정

도면번호	위치	구 분	계 획 내 용	비 고
A1	산업 시설 용지  블록 A1	용 도	· 허용용도 - 건축법시행령 별표 1 제17호, 산업집적활성화 및 공장설립에 관한 법률 제2조 제1호의 공장(부대시설포함) 중 「한국표준산업분류」(통계청고시 2007-53)에 의거한 고무 및 플라스틱(22) 업종	-
			- 산업직접 활성화 및 공장설립에 관한 법률 제2조 제13호의 지식산업센터 [단, 공장을 건축할 경우 제1종,2종근린생활시설(종교집회장, 옥외철타이 있는 골프연습장, 장의사, 단란주점, 안마시술소, 안마원 제외)허용] - 건축법시행령 별표 1 제18호의 창고시설(물류터미널 제외)	-
			· 불허용도 - 허용용도 외 시설	-
		건폐율	· 60%이하 (전면공지 50%이상 녹화처리시 70%까지 완화적용)	시행지침 참조
		용적률	· 250%이하	-
		높 이	· 최고층수 4층이하 (지식산업센터일 경우:최고층수 7층이하)	-
		배 치	· 남향배치 권장, 지식산업센터는 중정형배치 권장	-
		형 태	· 시행지침 참조	-
		색 채	· 시행지침 참조	-
건축선	· 17.25m이상 도로변 건축한계선 : 5m 17.25m미만 도로변 건축한계선 : 3m 인접대지 건축한계선 : 1m	지구단위계획 결정도참조		

도면번호	위치	구 분	계 획 내 용	비 고
A2	산업 시설 용지  블록 A2	용 도	<ul style="list-style-type: none"> <li>· 허용용도</li> <li>- 건축법시행령 별표 1 제17호, 산업집적활성화 및 공장설립에 관한 법률 제2조 제1호의 공장(부대시설포함) 중 「한국표준산업분류」(통계청고시 2007-53)에 의거한 전기장비(28) 업종</li> <li>- 산업직접 활성화 및 공장설립에 관한 법률 제2조 제13호의 지식산업센터 [단, 지식산업센터를 건축할 경우 제1종,2종근린생활시설(중고집회장, 옥외철타이 있는 골프연습장, 장의사, 단란주점, 안마시술소, 안마원 제외)허용]</li> <li>- 건축법시행령 별표 1 제18호의 창고시설(물류터미널 제외)</li> </ul>	-
			<ul style="list-style-type: none"> <li>· 불허용도</li> <li>- 허용용도 외 시설</li> </ul>	-
		건폐율	<ul style="list-style-type: none"> <li>· 60%이하 (전면공지 50%이상 녹화처리시 70%까지 완화적용)</li> </ul>	시행지침 참조
		용적률	<ul style="list-style-type: none"> <li>· 250%이하</li> </ul>	-
		높 이	<ul style="list-style-type: none"> <li>· 최고층수 4층이하 (지식산업센터일 경우:최고층수 7층이하)</li> </ul>	-
		배 치	<ul style="list-style-type: none"> <li>· 남향배치 권장, 지식산업센터는 중정형배치 권장</li> </ul>	-
		형 태	<ul style="list-style-type: none"> <li>· 시행지침 참조</li> </ul>	-
		색 채	<ul style="list-style-type: none"> <li>· 시행지침 참조</li> </ul>	-
		건축선	<ul style="list-style-type: none"> <li>· 17.25m이상 도로변 건축한계선 : 5m</li> <li>· 17.25m미만 도로변 건축한계선 : 3m</li> <li>· 인접대지 건축한계선 : 1m</li> </ul>	지구단위계획 결정도참조

도면번호	위치	구 분	계 획 내 용	비 고		
A3~A4, A5 (A5-5~10)	산업 시설 용지  블록 A3~A4, A5 (A5-5~10)	용 도	· 허용용도 - 건축법시행령 별표 1 제17호, 산업집적활성화 및 공장설립에 관한 법률 제2조 제1호의 공장(부대시설포함) 중 「한국표준산업분류」(통계청고시 2007-53)에 의거한 전자부품, 컴퓨터, 영상음향 및 통신장비(26)업종	-		
			- 산업직접 활성화 및 공장설립에 관한 법률 제2조 제13호의 지식산업센터 [단, 지식산업센터를 건축할 경우 제1종,2종근린생활시설(종교집회장, 옥외철타이 있는 골프연습장, 장의사, 단란주점, 안마시술소, 안마원 제외)허용]			
			- 건축법시행령 별표 1 제18호의 창고시설(물류터미널 제외)			
					· 불허용도 - 허용용도 외 시설	-
			건폐율	· 60%이하 (전면공지 50%이상 녹화처리시 70%까지 완화적용)	시행지침 참조	
			용적률	· 250%이하	-	
			높 이	· 최고층수 4층이하 (지식산업센터일 경우:최고층수 7층이하)	-	
			배 치	· 남향배치 권장, 지식산업센터는 중정형배치 권장	-	
			형 태	· 시행지침 참조	-	
	색 채	· 시행지침 참조	-			
	건축선	· 17.25m이상 도로변 건축한계선 : 5m 17.25m미만 도로변 건축한계선 : 3m 인접대지 건축한계선 : 1m	지구단위계획 결정도참조			

도면번호	위치	구 분	계 획 내 용	비 고
A5 (A5-1~4) (A5-11~14)	산업 시설 용지  블록 A5 (A5-1~4) (A5-11~14)	용 도	· 허용용도 - 건축법시행령 별표 1 제17호, 산업집적활성화 및 공장설립에 관한 법률 제2조 제1호의 공장(부대시설포함) 중 「한국표준산업분류」(통계청고시 2007-53)에 의거한 의료용 물질 및 의약품(21) 업종	-
			- 산업직접 활성화 및 공장설립에 관한 법률 제2조 제13호의 지식산업센터 [단, 지식산업센터를 건축할 경우 제1종,2종근린생활시설(종교집회장, 옥외철타이 있는 골프연습장, 장의사, 단란주점, 안마시술소, 안마원 제외)허용]	
			- 건축법시행령 별표 1 제18호의 창고시설(물류터미널 제외)	
			· 불허용도 - 허용용도 외 시설	-
		건폐율	· 60%이하 (전면공지 50%이상 녹화처리시 70%까지 완화적용)	시행지침 참조
		용적률	· 250%이하	-
		높 이	· 최고층수 4층이하 (지식산업센터일 경우:최고층수 7층이하)	-
		배 치	· 남향배치 권장, 지식산업센터는 중정형배치 권장	-
		형 태	· 시행지침 참조	-
색 채	· 시행지침 참조	-		
건축선	· 17.25m이상 도로변 건축한계선 : 5m 17.25m미만 도로변 건축한계선 : 3m 인접대지 건축한계선 : 1m(A5-3, A5-12남측은 2m)	지구단위계획 결정도참조		



도면번호	위치	구 분	계 획 내 용	비 고
A6~A8	산업 시설 용지	용 도	· 허용용도 - 건축법시행령 별표 1 제17호, 산업집적활성화 및 공장설립에 관한 법률 제2조 제1호의 공장(부대시설포함) 중 「한국표준산업분류」(통계청고시 2007-53)에 의거한 기타기계 및 장비 (29) 업종  - 산업직접 활성화 및 공장설립에 관한 법률 제2조 제13호의 지식산업센터 [단, 지식산업센터를 건축할 경우 제1종,2종근린생활시설(종교집회장, 옥외철타이 있는 골프연습장, 장의사, 단란주점, 안마시술소, 안마원 제외)허용]  - 건축법시행령 별표 1 제18호의 창고시설(물류터미널 제외)	-
			· 불허용도 - 허용용도 외 시설	-
	블록 A6~A8	건폐율	· 60%이하 (건면공지 50%이상 녹화처리시 70%까지 완화적용)	시행지침 참조
		용적률	· 250%이하	-
		높 이	· 최고층수 4층이하 (지식산업센터일 경우:최고층수 7층이하)	-
		배 치	· 남향배치 권장, 지식산업센터는 중정형배치 권장	-
		형 태	· 시행지침 참조	-
		색 채	· 시행지침 참조	-
		건축선	· 17.25m이상 도로변 건축한계선 : 5m 17.25m미만 도로변 건축한계선 : 3m 인접대지 건축한계선 : 1m	지구단위계획 결정도참조

도면번호	위치	구 분	계 획 내 용	비 고
A9,A12, A14 ~A16	산업 시설 용지  블록 A9,A12, A14 ~A16	용 도	· 허용용도 - 건축법시행령 별표 1 제17호, 산업집적활성화 및 공장설립에 관한 법률 제2조 제1호의 공장(부대시설포함) 중 「한국표준산업분류」(통계청고시 2007-53)에 의거한 자동차 및 트레일러(30) 업종	-
			- 산업직접 활성화 및 공장설립에 관한 법률 제2조 제13호의 지식산업센터 [단, 지식산업센터를 건축할 경우 제1종,2종근린생활시설(종교집회장, 옥외철타이 있는 골프연습장, 장의사, 단란주점, 안마시술소, 안마원 제외)허용]	-
			- 건축법시행령 별표 1 제18호의 창고시설(물류터미널 제외)	
			· 불허용도 - 허용용도 외 시설	-
		건폐율	· 60%이하 (전면공지 50%이상 녹화처리시 70%까지 완화적용)	시행지침 참조
		용적률	· 250%이하	-
		높 이	· 최고층수 4층이하 (지식산업센터일 경우:최고층수 7층이하)	-
		배 치	· 남향배치 권장, 지식산업센터는 중정형배치 권장	-
		형 태	· 시행지침 참조	-
색 채	· 시행지침 참조	-		
건축선	· 17.25m이상 도로변 건축한계선 : 5m 17.25m미만 도로변 건축한계선 : 3m 인접대지 건축한계선 : 1m	지구단위계획 결정도참 조		

도면번호	위치	구 분	계 획 내 용	비 고
A10	산업 시설 용지	용 도	· 허용용도 - 건축법시행령 별표 1 제17호, 산업집적활성화 및 공장설립에 관한 법률 제2조 제1호의 공장(부대시설포함) 중 「한국표준산업분류」(통계청고시 2007-53)에 의거한 금속가공제품(25) 업종  - 산업직접 활성화 및 공장설립에 관한 법률 제2조 제13호의 지식산업센터 [단, 지식산업센터를 건축할 경우 제1종,2종근린생활시설(종교집회장, 옥외칠탑이 있는 골프연습장, 장의사, 단란주점, 안마시술소, 안마원 제외)허용]  - 건축법시행령 별표 1 제18호의 창고시설(물류터미널 제외)	-
			· 불허용도 - 허용용도 외 시설	-
	블록 A10	건폐율	· 60%이하 (전면공지 50%이상 녹화처리시 70%까지 완화적용)	시행지침 참조
		용적률	· 250%이하	-
		높 이	· 최고층수 4층이하 (지식산업센터일 경우:최고층수 7층이하)	-
		배 치	· 남향배치 권장, 지식산업센터는 중정형배치 권장	-
		형 태	· 시행지침 참조	-
		색 채	· 시행지침 참조	-
		건축선	· 17.25m이상 도로변 건축한계선 : 5m 17.25m미만 도로변 건축한계선 : 3m 인접대지 건축한계선 : 1m	지구단위계획 결정도참 조

도면번호	위치	구 분	계 획 내 용	비 고
A13	산업 시설 용지  블록 A13	용 도	· 허용용도 - 건축법시행령 별표 1 제17호, 산업집적활성화 및 공장설립에 관한 법률 제2조 제1호의 공장(부대시설포함) 중 「한국표준산업분류」(통계청고시 2007-53)에 의거한 1차 금속(24) 업종	-
			- 산업직접 활성화 및 공장설립에 관한 법률 제2조 제13호의 지식산업센터 [단, 지식산업센터를 건축할 경우 제1종,2종근린생활시설(종교집회장, 옥외철담이 있는 골프연습장, 장의사, 단란주점, 안마시술소, 안마원 제외)허용]	
			- 건축법시행령 별표 1 제18호의 창고시설(물류터미널 제외)	
			· 불허용도 - 허용용도 외 시설	-
		건폐율	· 60% 이하 (전면공지 50%이상 녹화처리시 70%까지 완화적용)	시행지침 참조
		용적률	· 250% 이하	-
		높 이	· 최고층수 4층이하 (지식산업센터일 경우:최고층수 7층이하)	-
		배 치	· 남향배치 권장, 지식산업센터는 중정형배치 권장	-
형 태	· 시행지침 참조	-		
색 채	· 시행지침 참조	-		
건축선	· 17.25m이상 도로변 건축한계선 : 5m 17.25m미만 도로변 건축한계선 : 3m 인접대지 건축한계선 : 1m	지구단위계획 결정도참 조		

도면번호	위치	구 분	계 획 내 용	비 고
A17	산업 시설 용지  블록 A17	용 도	· 허용용도 - 건축법시행령 별표 1 제17호, 산업집적활성화 및 공장설립에 관한 법률 제2조 제1호의 공장(부대시설포함) 중 「한국표준산업분류」(통계청고시 2007-53)에 의거한 의료, 정밀, 광학기기 등(27) 업종	-
			- 산업직접 활성화 및 공장설립에 관한 법률 제2조 제13호의 지식산업센터 [단, 지식산업센터를 건축할 경우 제1종,2종근린생활시설(종교집회장, 옥외철타이 있는 골프연습장, 장의사, 단란주점, 안마시술소, 안마원 제외)허용]	
			· 불허용도 - 허용용도 외 시설	-
		건폐율	· 60% 이하 (전면공지 50%이상 녹화처리시 70%까지 완화적용)	시행지침 참조
		용적률	· 250% 이하	-
		높 이	· 최고층수 4층이하 (지식산업센터일 경우:최고층수 7층이하)	-
		배 치	· 남향배치 권장, 지식산업센터는 중정형배치 권장	-
		형 태	· 시행지침 참조	-
색 채	· 시행지침 참조	-		
건축선	· 17.25m이상 도로변 건축한계선 : 5m 17.25m미만 도로변 건축한계선 : 3m 인접대지 건축한계선 : 1m	지구단위계획 결정도참조		

(1) 산업시설용지 - 변경

도면번호	위치	구 분	계 획 내 용	비 고
A1 ~ A17	산업시설 용지  블록 A1 ~ A17	용 도	· 허용용도 - 건축법시행령 별표 1 제17호, 산업집적활성화 및 공장설립에 관한 법률 제2조 제1호의 공장(부대시설포함) - 산업직접 활성화 및 공장설립에 관한 법률 제2조 제13호의 지식산업센터 [단, 공장을 건축할 경우 제1종,2종근린생활시설(종교집회장, 옥외철타이 있는 골프연습장, 장의사, 단란주점, 안마시술소, 안마원 제외)허용] - 건축법시행령 별표 1 제18호의 창고시설(물류터미널 제외)	업종코드 삭제
			· 불허용도 - 허용용도 외 시설	-
		건폐율	· 60%이하 (전면공지 50%이상 녹화처리시 70%까지 완화적용)	시행지침 참조
		용적률	· 250%이하	-
		높 이	· 최고층수 4층이하 (지식산업센터일 경우:최고층수 7층이하)	-
		배 치	· 남향배치 권장, 지식산업센터는 중정형배치 권장	-
		형 태	· 시행지침 참조	-
		색 채	· 시행지침 참조	-
		건축선	· 17.25m이상 도로변 건축한계선 : 5m 17.25m미만 도로변 건축한계선 : 3m 인접대지 건축한계선 : 1m (A4-4, A4-10, A5-4, A5-11 북측, A4-3, A4-11, A5-3, A5-12 남측은 2m)	지구단위계획 결정도참조

■ 건축물에 관한 결정(변경)사유서

가구번호	위치	변 경 내 용	변 경 사 유	비고
A1 ~ A17	산업시설 용지	· 허용용도 변경 - 가구 및 획지별 업종코드 제한 삭제	· 해당 가구 및 획지별 업종배분계획은 산업단지계획에 포함되어 고시되는 사항으로 지구단위계획에서 허용용도로 업종코드제한이 불필요하여 금회 허용용도계획을 변경함	

(2) 지원시설용지 (변경없음)

도면번호	위치	구 분	계 획 내 용	비 고
B1~B10	지원시설 용지  블록 B1~B10	용 도	· 허용용도 - 「국토의 계획 및 이용에 관한 법률시행령」 별표14 및 「아산시 도시계획조례」 별표13의 준공업지역안에서 건축할 수 있는 건축물	-
			· 불허용도 - 허용용도 외 시설	-
		건폐율	· 60% 이하	-
		용적률	· 250% 이하	-
		높 이	· 최고층수 : 5층이하	-
		배 치	· 시행지침참조	-
		형 태	· 시행지침참조	-
		색 채	· 시행지침참조	-
		건축선	· 간선도로변 : 건축한계선 3m · 그 외 도로 및 보행자전용도로변 : 건축한계선 2m · 공원경계부 : 건축한계선 2m	지구단위계획 결정도참조

(3) 물류시설용지 (변경없음)

도면번호	위치	구 분	계 획 내 용	비 고
B11	물류시설 용지  블록 B11	용 도	· 허용용도 - 건축법시행령 별표 1 제18호 창고시설 - 물류시설의 개발 및 운영에 관한 법률 제2조 제1호에 따른 물류시설(물류단지 제외)	-
			· 불허용도 - 허용용도 외 시설	-
		건폐율	· 60% 이하	-
		용적률	· 250% 이하	-
		높 이	· 최고층수 : 5층이하	-
		배 치	· 시행지침 참조	-
		형 태	· 시행지침 참조	-
		색 채	· 시행지침 참조	-
		건축선	· 17.25m이상 도로변 건축한계선 : 5m 17.25m미만 도로변 건축한계선 : 3m 인접대지 건축한계선 : 1m	지구단위계획 결정도참조

(4) 기타시설용지 (변경없음)

■ 주차장

도면번호	위치	구분	계획내용	비고
주1~주4	주차장 용지 주1~주4	용도	· 지정용도 - 「주차장법」 제2조 제1호 나목의 노외주차장 및 부대시설  · 불허용도 - 지정용도 외 시설  ※ 주차전용건축물 입지 불허	
		건폐율	-	
		용적률	-	
		높이	-	
		배치	· 시행지침참조	
		형태	· 시행지침참조	
		색채	· 시행지침참조	
		건축선	-	

■ 전기공급설비

도면번호	위치	구분	계획내용	비고
전1	전기공급 설비용지 전1	용도	· 지정용도 - 「전기사업법」 제2조제17호 규정의 전기사업용전기설비중 송전선로  · 불허용도 - 지정용도 외 시설	
		건폐율	· 70% 이하	
		용적률	· 250% 이하	
		높이	-	
		배치	· 시행지침참조	
		형태	· 시행지침참조	
		색채	· 시행지침참조	
		건축선	-	

■ 폐기물처리시설

도면번호	위치	구분	계획내용	비고
폐1	폐기물 처리시설용지 폐1	용도	· 지정용도 - 「폐기물관리법」 제2조제8호규정에 의한 폐기물처리시설 및 부대시설  · 불허용도 - 지정용도 외 시설	
		건폐율	· 70% 이하	
		용적률	· 250% 이하	
		높이	-	
		배치	· 시행지침참조	
		형태	· 시행지침참조	
		색채	· 시행지침참조	
		건축선	-	



■ 수질오염방지시설

도면번호	위치	구분	계 획 내 용	비고
수1	수질오염 방지시설 용지 수1	용 도	· 지정용도 -오·폐수펌프시설  · 불허용도 - 지정용도 외 시설	
		건폐율	· 70% 이하	
		용적률	· 250% 이하	
		높 이	-	
		배 치	· 시행지침참조	
		형 태	· 시행지침참조	
		색 채	· 시행지침참조	
		건축선	-	

마. 기타사항에 관한 도시관리계획 결정사항(변경)

(1) 교통처리(변경없음)

구 분	계 획 내 용
차량의 진출입	· 지구단위계획 지침도상 차량출입불허구간이 표시된 곳에는 차량 진출입구를 설치할 수 없으며, 차량의 진출입을 금지함 · 산업시설용지 중 두 개의 단지가 마주보고 있는 경우 두 단지의 차량출입구는 가급적 일치되도록 설치 권장 · 대지로의 차량진출입구는 가급적 이면도로에 설치할 것을 권장 · 지원시설용지는 가급적 인접필지와 연결하여 차량출입구를 설치 권장
주차장 설 치	· 건축물내 주차장은 「주차장법」 및 「아산시 주차장 설치 및 관리조례」 등 관련법규에 따라 적합하게 설치
보행동선	· 대상지내 전체 보행체계와 연계되도록 계획하고 최소폭원(1.5m)이상 확보 권장 · 보행자의 안전 및 차량속도 저감이 필요한 곳에 횡단보도 및 과속방지턱 설치

(2) 공지(변경)

구 분	계 획 내 용
보도연계형 공지	· 도로와 접한 공원·녹지 등의 경계부분에 보행 등의 공간확보를 위해 일정폭의 공지조성을 권장(인접한 보도와 연계된 구간은 가로 활성화 도모를 위해 보행공간, 포켓공간, 녹지 등으로 조성 권장) · (기정) - 산업시설용지 내 전면공지는 50%이상을 녹화처리해야함 · (변경) - 산업시설용지 내 전면공지는 50%이상 녹화처리 하는 것을 권장함 · 대로1-2호선변 건축한계선(5m) 전면공지는 마운딩 처리, 조경식재 등을 통해 산업시설용지간 차폐, 가로변 개방감 확보 및 경관개선 도모 · 단처리는 가급적 인접한 보도와 바닥높이를 같도록 할 것을 권장(바닥포장 등을 통해 구분) · 보도가 없는 도로와의 단 차이는 지형여건상 불가피한 경우를 제외하고 10cm이하로 조성 권장 · 담장 등 개방감 확보를 저해하는 장애물의 설치 금지(단, 건축허가권자가 인정한 옥외시설물 설치 등은 예외)

■ 공지에 관한 결정(변경)사유서

구분	변 경 내 용	변 경 사 유	비고
보도연계형 공지	· 계획내용 수정 - 전면공지는 50%이상 녹화처리 → 전면공지는 50%이상 녹화처리 권장	· 산업시설용지 내 전면공지 녹화처리에 관한 사항이 건축물에 관한 지구단위 계획 규제내용과 상이하여 50%이상 녹화처리를 권장하는 것으로 계획내용 변경	

(3) 옥외광고물(지원시설용지에 적용)(변경없음)

구 분	계 획 내 용
옥외광고물	<ul style="list-style-type: none"> <li>· 1개 업소당 표시할 수 있는 간판의 수량은 1개를 원칙(단, 2개 이상의 도로와 접하고 있는 필지 및 연립지주형 간판을 설치한 경우에는 추가로 1개 설치가 가능하나 동일한 입면에 2개의 간판 설치는 불가)</li> <li>· 건물을 사용하고 있는 자의 성명, 주소, 상호, 상표, 영업내용의 주된 내용 등과 관련 없는 것은 표시할 수 없음</li> <li>· 현수막, 벽보 등 게시기한이 있는 기타 광고물 게시를 위한 지정게시판은 가로변 미관을 해치지 않는 범위내에서 개수를 정하여 설치 가능</li> </ul>

(4) 기타사항(변경없음)

구 분	계 획 내 용
기타사항	<ul style="list-style-type: none"> <li>· 환경 및 재해저감을 위해 보행자전용도로, 옥외주차장 등은 투수성이 양호한 환경 친화적 포장을 권장하고 개별 건축물에 적정 우수처리시설을 설치하여야 함</li> </ul>

18.4 공원 조성계획 결정조서 (변경없음)

가. 1호공원(근린공원) 조성계획 결정조서

(1) 공원 조성계획 총괄표

- 총괄표

구 분	면 적(m <sup>2</sup> )			비 고
	기 정	변 경	변경후	
계	59,903	-	59,903	
시설부지면적	4,492	-	4,492	시설률 7.5%
녹 지 면 적	55,411	-	55,411	녹지율 92.5%

- 세부시설 총괄표

시 설 명		면 적(m <sup>2</sup> )			비 고
		기 정	변 경	변경후	
계	부지면적	59,903	-	59,903	
	건축면적	-	-	-	
	건축연면적	-	-	-	
도로 및 광장	부지면적	2,315	-	2,315	
	건축면적	-	-	-	
	건축연면적	-	-	-	
조경시설	부지면적	186	-	186	
	건축면적	-	-	-	
	건축연면적	-	-	-	
휴양시설	부지면적	236	-	236	
	건축면적	-	-	-	
	건축연면적	-	-	-	
운동시설	부지면적	1,755	-	1,755	
	건축면적	-	-	-	
	건축연면적	-	-	-	
녹 지	부지면적	55,411	-	55,411	
	건축면적	-	-	-	
	건축연면적	-	-	-	

## (2) 공원 세부시설 결정조서

## - 세부시설 결정조서

시설구분	도면표시 번호	세부시설명	부지면적 (m <sup>2</sup> )	건 축				비고
				면 적(m <sup>2</sup> )		구조	층수	
				건축면적	연면적			
계			59,903	-	-	-	-	
도로 및 광장	소계	-	2,315	-	-	-	-	
		도로	1,746	-	-	-	-	
	1-1	광장1	434	-	-	-	-	
	1-2	광장2	100	-	-	-	-	
	1-3	광장3	35	-	-	-	-	
조경시설	소계	-	186	-	-	-	-	
	2-1	야생초화원1	90	-	-	-	-	
	2-2	야생초화원2	60	-	-	-	-	
	2-3	전망데크	36	-	-	-	-	
	①	데크		-	-	-	-	2식
	②	답석		-	-	-	-	37개소
	③	휴지통		-	-	-	-	8개소
④	침목계단		-	-	-	-	11식	
휴양시설	소계	-	236	-	-	-	-	
	3-1	휴게쉼터1	113	-	-	-	-	
	3-2	휴게쉼터2	41	-	-	-	-	
	3-3	휴게쉼터3	41	-	-	-	-	
	3-4	휴게쉼터4	41	-	-	-	-	
	⑤	팔각정자		-	-	-	-	1개소
	⑥	피고라		-	-	-	-	6개소
	⑦	플랜터		-	-	-	-	1개소
	⑧	앉음벽		-	-	-	-	30M
	⑨	등의자		-	-	-	-	16개소
운동시설	소계	-	1,755	-	-	-	-	
	4-1	족구장	509	-	-	-	-	
	4-2	배드민턴장1	166	-	-	-	-	
	4-3	배드민턴장2	149	-	-	-	-	
	4-4	운동쉼터	204	-	-	-	-	
	4-5	다목적운동장	727	-	-	-	-	
	⑩	족구장		-	-	-	-	1면
	⑪	농구장		-	-	-	-	1면
	⑫	배드민턴장		-	-	-	-	4면
	⑬	체육시설1		-	-	-	-	2개소
	⑭	체육시설2		-	-	-	-	5개소
	⑮	체육시설3		-	-	-	-	4개소
	⑯	체육시설4		-	-	-	-	2개소
녹지	소계	-	55,411	-	-	-	-	
	-	녹지	55,411	-	-	-	-	

- 공원 내 도로 결정조서

구분	등급	류별	번호	폭원 (m)	연장 (m)	면적 (㎡)	기 점	중 점	비고
계						1,746	-	-	
기정	산책로	소3	진1	2	135	270	근린공원 서측	4-4	
기정	산책로	소3	진2	4	36	144	근린공원 북측	1-1	
기정	산책로	소3	진3	3	10	30	근린공원 남측	3-2	
기정	산책로	소3	진4	3	10	30	근린공원 남측	3-2	
기정	산책로	소3	연1	2	232	464	3-2	4-4	
기정	산책로	소3	연2	1.5	62	93	연1	3-4	
기정	산책로	소3	연3	1.5	150	225	연1	3-3	
기정	산책로	소3	연4	1.5	120	180	3-1	연3	
기정	산책로	소3	연5	1.5	36	54	연3	4-3	
기정	산책로	소3	연6	2	77	154	4-4	3-3	
기정	산책로	소3	연7	1.5	64	96	1-1	연6	
기정	산책로	소3	연8	1.5	4	6	4-4	4-2	

19. 수용·사용할 토지·건축물 기타 물건이나 권리가 있는 경우 그 세목과 그 소유자 및 「공익사업을 위한 토지 등의 취득 및 보상에 관한 법률」 제2조제5호의 규정에 의한 관계인의 성명·주소 (변경없음)

- 수용·사용할 토지세목조서 : 게재생략

20. 지형도면 작성 변경 고시내용(변경)

○ 산업단지구역 및 도시관리계획에 관한 지형도면 작성 조서

지역·지구 등 명칭	위 치	면 적(㎡)			비고
		기 정	변 경	변경후	
아산제2테크노밸리 일반산업단지	충청남도 아산시 둔포면 석곡리, 염작리, 음봉면 신휴리 일원	1,200,460	-	1,200,460	구역변경없음
도시관리계획에 관한 지형 도면	충청남도 아산시 둔포면 석곡리, 염작리, 음봉면 신휴리 일원	1,200,460	-	1,200,460	내부시설 변경 (관리계획 결정조서 참조)

- 「토지이용규제기본법」 제8조 및 「국토의 계획 및 이용에 관한 법률」 제32조에 따른 지형도면 : 게재생략
- 관계도서는 일반인이 열람할 수 있도록 아산시청 기업지원과(041-540-2965)에 비치하고 지형도면고시는 국토교통부 토지이용규제정보시스템(<http://luris.mltm.go.kr>)에서 열람 열람가능

●대구광역시공고제2014-213호

환경컨설팅회사 등록

「환경기술 및 환경산업 지원법」 제16조의4 및 같은 법 시행규칙 제33조의12 규정에 의거 환경컨설팅회사 등록내용을 다음과 같이 공고합니다.

2014년 3월25일

대구광역시장

1. 업 소 명 : (주)미래경영연구소
2. 대 표 자 : 추 순 진
3. 소 재 지 : 대구광역시 수성구 달구벌대로3116-1(전화 053-801-3312)
4. 분야(등록번호) : 환경컨설팅회사 (제10호)
5. 업무범위 : 법 제16조의4제1항제4호 및 제7호의 업무 제외
6. 등 록 일 : 2014. 3. 17.

**인 사**

김외철(金外喆)

별정직고위공무원에 임함  
국무총리비서실 민정실 비서관에 보함  
2014. 3. 21.

국무총리비서실  
부이사관 박구연(朴購然)

일반직고위공무원에 임함  
국무조정실 정부업무평가실 정책관에 보함  
2014. 3. 24.

국무조정실  
부이사관 이효진(李孝鎭)

일반직고위공무원에 임함  
국무조정실 사회조정실 정책관에 보함  
2014. 3. 24.

국무조정실  
부이사관 민용식(閔龍植)

일반직고위공무원에 임함  
2014. 3. 24.  
보건복지부 질병관리본부 질병예방센터 만성질환관리과장  
부이사관 정은경(鄭銀敬)

일반직고위공무원에 임함  
보건복지부 질병관리본부 질병예방센터장에 보함  
2014. 3. 21.

감사교육원 교육운영부장  
일반직고위감사공무원 백복수(白福洙)

국가공무원법 제74조의2에 따라 그 직을 면함  
2014. 3. 24.

대전지방기상청장  
일반직고위공무원 서애숙(徐愛淑)

국가공무원법 제74조의2에 따라 그 직을 면함  
2014. 3. 24.

국토교통부  
일반직고위공무원 이화순(李花順)

경기도 기획조정실장에 보함  
2014. 3. 24.

식품의약품안전처 식품의약품안전평가원 식품위해평가부장

일반직고위공무원

이상재(李相載)

농촌진흥청 근무를 명함

2014. 3. 26.

(대 통 령)

상

훈

제18대 대통령 취임행사 유공

소 속  
(주)에이콤인터내셔널  
제주대학교  
대통령비서실  
안전행정부

성 명  
윤 호 진  
강 지 용  
최 상 화  
권 혁 문

훈 격  
국민훈장 동백장  
홍조 근정훈장  
근정포장  
근정포장

2014.1.13.

(대통령)

기

타

○ 공 고

- 1. 형사소송법 제486조 제1항의 규정에 따라 아래 압수물건의 환부 받을 권리가 있는 사람은 이 공고 일로부터 3개월 이내에 우리 청으로 환부 청구하시기 바랍니다.
- 2. 공고기간 내에 청구가 없을 때에는 형사소송법 제486조 제2항의 규정에 따라 국고로 귀속됩니다.

2014년 3월 25일

서울중앙지방검찰청 검사장

①사건 번호	②압수 번호	③피의자 또는 피고인	④죄 명	⑤피 환부인	압 수 물 건		
					⑥ 증제 번호	⑦물 건 명	⑧ 수량
2013형제 6950호	2013압제 216호	오승현 외 7명	장물취득	성명불상	1	삼성 갤럭시S2[SHW-M250K (검정), 일련번호: 1269606]	1개
				"	2	삼성 갤럭시S2[SHW-M250K (검정), 일련번호: 0257327]	1대
				"	3	삼성 갤럭시노트[SHV-E160K (흰색), 일련번호: 014836]	1대
				"	4	삼성 갤럭시 player70(흰색), 일련번호: 미상	1대
				"	5	삼성 갤럭시노트[SHV-E160S (검정), 일련번호: 0597957]	1대
				"	7	삼성 갤럭시노트2[SHV-E250S (검정), 일련번호: 0059537]	1대
				"	8	삼성 갤럭시노트2[SHV-E250K (흰색), 일련번호: 0309191]	1대

①사건 번호	②압수 번호	③피의자 또는 피고인	④죄 명	⑤피 환부인	압 수 물 건		
					⑥ 증제 번호	⑦물 건 명	⑧ 수량
				"	10	삼성 갤럭시노트[SHV-E160S(흰색), 일련번호: 0645563]	1대
				"	12	LG 옵티머스[LG-F200L(검정), 일련번호: 050929]	1대
				"	13	LG 옵티머스(흰색), 일련번호: 미상	1대
				"	14	삼성 갤럭시노트[SHV-E160K(검정), 일련번호: 0175243]	1대
				"	15	삼성 갤럭시노트2[SHV-E250S(흰색), 일련번호: 0496350]	1대
				"	17	삼성 갤럭시노트2[SHV-E250S(검정), 일련번호: 0524764]	1대
				"	18	삼성 갤럭시노트[SHV-E160S(흰색), 일련번호: 0527694]	1대
				"	19	삼성 갤럭시S3[SHV-E210S(흰색), 일련번호: 1049827]	1대
				"	20	삼성 갤럭시S2[SHV-E110S(흰색), 일련번호: 0369160]	1대
				"	21	SKY 베가[IM-A810K(검정), 일련번호: 062674]	1대
				"	22	SKY 베가[IM-A830L(검정), 일련번호: 233607]	1대
				"	24	SKY 베가[IM-A810S(검정), 일련번호: 0011991]	1대
				"	25	SKY 베가[IM-A840S(흰색), 일련번호: 0272070]	1대
				"	26	LG 옵티머스[LG-F160S(검정), 일련번호: 0011647]	1대
				"	27	SKY 베가[IM-A840S(흰색), 일련번호: 0050341]	1대
				"	28	베가R3[IM-A850L(검정), 일련번호: 027511]	1대
				"	29	삼성 갤럭시S2[SHW-M250S(흰색), 일련번호: 1850211]	1대
				"	30	삼성 갤럭시S2[SHV-E120L(검정), 일련번호: 196613]	1대
				"	31	삼성 갤럭시S2[SHV-E110S(검정), 일련번호: 0231025]	1대
				"	32	삼성 갤럭시S3[SHV-E210S(검정), 일련번호: 0898364]	1대
				"	34	삼성 갤럭시S3[SHV-E210S(분홍), 일련번호: 1104750]	1대
				"	35	삼성 갤럭시S3[SHV-E210S(흰색), 일련번호: 0962826]	1대

①사건 번호	②압수 번호	③피의자 또는 피고인	④죄 명	⑤피 환부인	압 수 물 건		
					⑥ 증제 번호	⑦물 건 명	⑧ 수량
				"	39	삼성 갤럭시S[SHW-M110S (검정), 일련번호: 2363285]	1대
				"	41	삼성 갤럭시S[SHW-M110S (검정), 일련번호: 4343817]	1대
				"	42	삼성 갤럭시[SHW-M420S(검정), 일련번호: 0004615]	1대
				"	43	삼성 갤럭시S2[SHW-M250K (검정), 일련번호: 0424154]	1대
				"	44	삼성 갤럭시S2[SHW-M250S (흰색), 일련번호: 2212113]	1대
				"	45	삼성 갤럭시S2[SHW-M250S (검정), 일련번호: 2087980]	1대
				"	46	삼성 갤럭시S2[SHW-M250L (검정), 일련번호: 032087]	1대
				"	47	삼성 애니콜[SCH-M715(검정), 일련번호: 0376828]	1대
				"	48	스카이[IM-A630K(검정), 일련번호: 291903]	1대
				"	49	아이폰[A1332(흰색), IMEI: 012851002873844]	1대
				"	50	아이폰[A1387(흰색), IMEI: 013003007491342]	1대
				"	51	아이폰[A1429(흰색), IMEI: 013412009325616]	1대
				"	52	아이폰[A1387(흰색), IMEI: 013033009002565]	1대
				"	53	아이폰[A1332(흰색), IMEI: 012647001538580]	1대
				"	54	아이폰[A1387(흰색), IMEI: 013049006927984]	1대
				"	55	아이폰[A1303(흰색), IMEI: 012575006374703]	1대
				"	56	아이폰[A1332(검정), IMEI: 012537009105617]	1대
				"	57	아이폰[A1332(검정), IMEI: 012649007884547]	1대
				"	58	아이폰[A1429(검정), IMEI: 018346000723413]	1대
				"	59	아이폰[A1429(검정), IMEI: 018346000723413]	1대
				"	60	아이폰[A1332(검정), IMEI: 012837003585560]	1대
				"	61	아이폰[A1332(검정), IMEI: 012964007881595]	1대



①사건 번호	②압수 번호	③피의자 또는 피고인	④죄 명	⑤피 환부인	압 수 물 건		
					⑥ 증제 번호	⑦물 건 명	⑧ 수량
				"	62	삼성 갤럭시S2[SHV-E120S (흰색), 일련번호: 0779091]	1대
				"	64	삼성 갤럭시S3[SC-03E(검정), IMEI: 353986/05/035415/1]	1대
				"	65	삼성 갤럭시 Tab[SHW-M180S (흰색), 일련번호 확인불가]	1대
				"	66	아이패드(32GB)[A1396(흰색), IMEI: 012927005301221]	1대
				"	67	삼성 갤럭시노트2[SHV-E250S (검정), 일련번호: 0407244]	1대
				"	68	삼성 갤럭시노트[SHV-E160K (검정), 일련번호: 0579785]	1대
				"	69	삼성 갤럭시노트2[SHV-E250S (흰색), 일련번호: 0598088]	1대
				"	70	삼성 갤럭시노트[SHV-E160S (흰색), 일련번호: 0965159]	1대
				"	72	삼성 갤럭시S2[SHV-E120S (흰색), 일련번호: 0297521]	1대
				"	73	삼성 갤럭시S2[SHV-E120S (흰색), 일련번호: 0789917]	1대
				"	74	삼성 갤럭시S3[SHV-E210L (흰색), 일련번호: 306948]	1대
				"	75	삼성 갤럭시S2[SHV-E120K (흰색), 일련번호: 0360110]	1대
				"	76	SKY 베가[IM-A830L(흰색), 일련번호: 278203]	1점
				"	78	삼성 갤럭시S2[SHW-M250K (검정), 일련번호: 0217931]	1대
				"	79	삼성 갤럭시노트[SHV-E160K (흰색), 일련번호: 0357413]	1대
				"	80	삼성 갤럭시S3[SHV-E210K (검정), 일련번호: 0591999]	1대
				"	81	SKY 베가[IM-A840S(검정), 일련번호: 0157469]	1대
				"	82	삼성 갤럭시S[SHW-M110S (검정), 일련번호: 4575064]	1대
				"	83	아이폰[A1332(검정), IMEI: 012850007427606]	1대
				"	84	삼성 갤럭시S2[SHV-E120K (검정), 일련번호: 0198706]	1대
				"	85	삼성 갤럭시S[SHW-M190S (검정), 일련번호: 0399432]	1대
				"	86	삼성 갤럭시노트[SHV-E160L (검정), 일련번호: 193870]	1대

①사건 번호	②압수 번호	③피의자 또는 피고인	④죄 명	⑤피 환부인	압 수 물 건		
					⑥ 증제 번호	⑦물 건 명	⑧ 수량
2013형제 23099호	2013압제 696호	김동일 외 7명	특정범죄 가중처벌 등에관한 법률위반 (절도)	김동일	7	크로스 백(갈색)	1개
				"	8	크로스 백(위조구찌)	1개
				"	9	크로스 백	1개
				"	10	백 백	1개
				"	11	노트북 가방	1개
				"	12	크로스 가방(위조구찌)	1개
				"	13	크로스 가방	1개
				"	14	운동복(Lotto)	1점
				"	15	크로스 백(위조발리)	1개
				"	16	크로스 백(위조 몽블랑)	1개
				"	17	혁명대(위조구찌)	1개
				"	18	혁명대(갈색)	1개
				"	19	혁명대(위조발리)	1개
				"	20	혁명대(검정색)	1개
				"	21	혁명대(위조 몽블랑)	1개
				"	22	남성용 손목시계(위조DKNY)	1개
				"	23	남성용 손목시계(QUARTZ)	1개
				"	24	남성용 손목시계(루이가또즈)	1개
				"	25	남성용 손목시계(AMBER)	1개
				"	26	남성용 손목시계(CHANCE)	1개
				"	27	남성용 손목시계(O.S.T)	1개
				"	28	남성용 손목시계(로이드)	1개
				"	29	여성용 손목시계(O.S.T)	1개
				"	30	여성용 손목시계(로만손)	1개
				"	31	남성용 손목시계(GC)	1개
				"	32	남성용 손목시계(펜디)	1개
				"	33	여성용 손목시계(로렉스)	1개
				"	34	남성용 손목시계(AX)	1개
				"	36	남성용 손목시계 (Berze)	1개
				"	37	여성용 손목시계 (Harry mason)	1개
				"	38	남성용 손목시계 (Berze)	1개
				"	39	여성용 손목시계 (chanel)	1개
				"	40	남성용 손목시계 (O.S.T)	1개
				"	41	여성용 손목시계 (chanel)	1개
				"	42	남성용 손목시계 (Armani)	1개
				"	43	소형캠코더 (SONY 모델명 DCR-SR42)	1개

①사건 번호	②압수 번호	③피의자 또는 피고인	④죄 명	⑤피 환부인	압 수 물 건		
					⑥ 증제 번호	⑦물 건 명	⑧ 수량
				"	44	동전지갑	1개
				"	45	동전지갑	1개
				"	46	메달	1개
				"	47	메달	1개
				"	48	열쇠고리 (chanel)	1개
				"	49	메달	1개
				"	50	가짜 금반지	1개
				"	51	가짜 금반지	1개
				"	52	가짜 은반지	1개
				"	53	가짜 금반지	1개
				"	54	가짜 장신구	1개
				"	55	가짜 금반지	1개
				"	56	가짜 금반지	1개
				"	57	가짜 은반지	1개
				"	58	가짜 금반지	1개
				"	59	가짜 은반지	1개
				"	60	가짜 금반지	1개
				"	61	가짜 금반지	1개
				"	62	가짜 금반지	1개
				"	63	가짜 장신구	1개
				"	64	가짜 진주목걸이	1개
				"	65	가짜 금목걸이	1개
				"	66	가짜 금목걸이	1개
				"	67	가짜 금목걸이	1개
				"	68	가짜 금목걸이	1개
				"	69	가짜 금목걸이	1개
				"	70	가짜 은목걸이	1개
				"	71	가짜 은목걸이	1개
				"	72	가짜 금목걸이	1개
				"	73	가짜 은목걸이	1개
				"	74	가짜 은목걸이	1개
				"	75	가짜 금귀걸이	2개
				"	76	가짜 금귀걸이	2개
				"	77	가짜 금귀걸이	2개
				"	78	가짜 금귀걸이	1개
				"	79	가짜 금귀걸이	1개
				"	80	가짜 금귀걸이	2개
				"	81	가짜 금귀걸이	2개
				"	82	가짜 금귀걸이	1개
				"	83	가짜 금귀걸이	2개

①사건 번호	②압수 번호	③피의자 또는 피고인	④죄 명	⑤피 환부인	압 수 물 건		
					⑥ 증제 번호	⑦물 건 명	⑧ 수량
				"	84	가짜 금귀걸이	2set
				"	85	가짜 금귀걸이	2개
				"	86	가짜 은귀걸이	1개
				"	87	가짜 금귀걸이	2개
				"	88	화장품(N=VS)	3개
				"	89	케이블	1개
				"	90	케이블	1개
				"	91	이미용기구	2개
				"	92	담배 (ESSE)	3보루
				"	93	저금통	1개
				"	94	오백원권 지폐	4장
				"	95	천원권 지폐	25장
				"	96	오천원권 지폐(구권)	4장
				"	97	오천원권 지폐	13장
				"	98	만원권 지폐(구권)	2장
				"	99	1달러 지폐	6장
				"	100	2달러 지폐	8장
				"	101	5달러 지폐	1장
				"	102	10달러 지폐	1장
				"	103	100위안 지폐	1장
				"	104	대만100 지폐	1장
				"	105	대만50위안 지폐	1장
				"	106	10위안 지폐	3장
				"	107	10위안 지폐	2장
				"	108	5위안 지폐	3장
				"	109	2위안 지폐	2장
				"	110	1위안 지폐	4장
				"	111	1위안 지폐	3장
				"	112	5마오(角) 지폐	3장
				"	113	1위안 지폐	1장
				"	114	2마오(角) 지폐	2장
				"	115	2마오(角) 지폐	3장
				"	116	1마오(角) 지폐	2장
				"	117	1마오(角) 지폐	3장
				"	118	중화인민은행 외화 지폐	2장
				"	119	중화인민은행 외화 지폐	2장
				"	120	중화인민은행 외화 지폐	3장
				"	121	특정할 수 없는 국가의 외화20 지폐	2장
				"	122	소말리아 외화20 지폐	1장
				"	123	인도네시아 5000 지폐	1장

①사건 번호	②압수 번호	③피의자 또는 피고인	④죄 명	⑤피 환부인	수 물 건		
					⑥ 증제 번호	⑦물 건 명	⑧ 수량
				"	124	캄보디아 500 지폐	1장
				"	125	필리핀20 지폐	1장
				"	126	베트남 20000 지폐	1장
				"	127	남아프리카5 지폐	1장
				"	128	아르헨티나2 지폐	1장
				"	129	말레시아1 지폐	1장
				"	130	베트남2000 지폐	1장
				"	131	루마니아 500 지폐	1장
				"	132	인도네시아 5000 지폐	1장
				"	133	브라질 50000 지폐	1장
				"	134	외화10 지폐 (특정할 수 없는 국가의 화폐)	1장
				"	135	인도네시아100 지폐	1장
				"	136	싱가포르1 지폐	1장
				"	137	문화상품권 지폐(발행일자 2012.2.1/유효기간 발행일로부터 5년)	2장
				"	138	조선민주주의인민공화국 십원 지폐	1장
				"	139	브라질 100000 지폐	1장
				"	140	싱가포르10지폐	1장
				"	141	500원 동전	23개
				"	142	100원 동전	167개
				"	143	10원 동전	75개
				"	144	50원 동전	27개
				"	145	1유로 센트	3장
				"	145.1	2유로 센트	1장
				"	145.2	1홍콩달러	1장
				"	145.3	100엔	1장
				"	145.4	1센트	1장
				"	145.5	버스토큰	2개
				"	147	500원 동전	34개
				"	148	100원 동전	146개
				"	149	50원 동전	24개
				"	150	10원 동전	23개
				"	151	비아그라	7정
				"	152	1만원 구권 지폐	2장
				"	153	1만원 신권 지폐	5장
				"	154	오천원권신권지폐	1장
2013형 제 42744호	2013압제 1485호	김건우	절도 등	성명불상	3	자전거 Zyden(지덴)	1대

①사건 번호	②압수 번호	③피의자 또는 피고인	④죄 명	⑤피 환부인	압 수 물 건		
					⑥ 증제 번호	⑦물 건 명	⑧ 수량
				"	4	자전거 GIANT(자이언트)	1대
				"	5	자전거 BENETTON(베네통)	1대
				"	6	자전거 SAAB(샤브)	1대
2013형제 44925호	2013압제 1719호	김세인	특정범죄 가중처벌 등에 관한 법률위반 (장물)	성명불상	1	휴대폰(스카이베가/일련번호:004 5557)	1대
				"	2	휴대폰(스카이베가/일련번호:010 3328)	1대
				"	3	휴대폰(흰색 옵티머스)	1대
				"	4	휴대폰(검정색 옵티머스)	1대
				"	5	휴대폰(삼성 갤럭시 S3, S/N:R33D11DRZ7Y)	1대
				"	6	휴대폰(삼성 갤럭시 S3, S/N:R33D107JDFT)	1대
				"	7	휴대폰(삼성 갤럭시 S3, S/N:R33D30MKVWV)	1대
				"	8	휴대폰(삼성 갤럭시 팜, S/N:R33D207GYQA)	1대
				"	9	휴대폰(삼성 갤럭시 S2, S/N:R1CB687499)	1대
				"	10	휴대폰(삼성 갤럭시 S2, S/N:R13B725753)	1대
				"	11	휴대폰(삼성 갤럭시 S2, S/N:R1DB624226)	1대
				"	12	휴대폰 스카이베가 (일련번호:206551)	1대
				"	13	휴대폰(옵티머스,S/N:206KPPJP 0088444)	1대
				"	14	휴대폰(옵티머스,S/N:105KPHG0 349673)	1대
				"	15	휴대폰(아이폰,KCC-CMM-APA -A1387)	1대
2013형제 65622호	2013압제 2444호	김인태	야간주거 침입절도 등	성명불상	14	존슨파커 바디로션	1개
2013형제 66828호	2013압제 2790호	안병훈 외 5명	장물취득	안병훈	1	선불폰(010-2150-9870/일련번호: 0132857)	1대
				김화식	7	갤럭시에이스 (SHW-M240S, 0563356)	1대
2013형제 93648호	2013압제 3724호	서우민	절도 등	성명불상	3	바지(베이지색)	1점

①사건 번호	②압수 번호	③피의자 또는 피고인	④죄 명	⑤피 환부인	압 수 물 건		
					⑥ 증제 번호	⑦물 건 명	⑧ 수량
2014형제 14545호	2014압제 374호	성명불상	도로교통 법위반 등	성명불상	1	오토바이	1대
2014형제 17517호	2014압제 429호	박홍식	점유이탈 물횡령	성명불상	1	와인세트(2병)	1세트
				"	2	청정원선물세트(카놀라유 3개, 우리팜텔리 6개)	1세트

1. 다음 물건을 환부 받을 사람은 이 공고일로부터 3개월 이내에 우리청에 환부청구를 하시기 바랍니다.
2. 위 기간 내에 환부청구가 없을 때에는 형사소송법 486조에 의하여 국고귀속 또는 폐기됩니다.

2014년 3월 25일

서울남부지방검찰청 검사장

사건번호	압제번호	피의자 피고인	환부인	압 수 물 건		
				번호	물 건 명	수량
12-34947	12-938	남인수외2	김정아	1	SK증권카드(김정아 100-700673)	1
12-57690	12-1630	양재춘외5	불상	1	LG베가 스마트폰(피해자 이광희 명의)	1
				2	이행각서	1
				3	1번 스마트폰 케이스	1
12-60774	12-1787	김봉기외8	여진호	1	일만원권	43
				2	카드리더기	1
				3	매출전표	2
				4	영업장부	1
				6	미사용쿠폰	54
12-68047	12-1854	구본혁	불상	1	여성용 흰색신발	1
13-14651	13-327	박경수외1 4	불상	5	스카이 lte(모델번호: IM-A820L)	1
				8	삼성갤럭시노트(모델번호SHV-E160K)	1
				9	엘지 LTE폰(모델번호 LG-F240L)	1
				10	아이폰5(미개봉)	1
		박경수	31	매입장부	1	
			32	매입목록 메모	2	
13-40855	13-982	박중호	박중호	2	반팔티셔츠	1
				3	7부바지	1
				4	슬리퍼	1
14-3523	13-1052	고광채	윤석창	1	도장	2
14-2832	14-111	김윤건외2	불상	1	오토바이 열쇠	1
14-13803	14-462	박진우외9	불상	1	오만원권 지폐	4
				2	오천원권 지폐	1
				3	일천원권 지폐	1
				4	오백원짜리 동전	1
				5	백원짜리 동전	5
				6	십원짜리 동전	1

사건번호	압제번호	피의자 피고인	환부인	압 수 물 건		
				번호	물 건 명	수량
				7	메모지(장물업자휴대전화번호기채됨)	1
				8	검정색 자켓	1
				9	진한 고동색 모자	1

1. 아래 물건에 대하여 환부 받을 권리가 있는 사람은 공고일로부터 3개월 이내에 환부 청구하시기 바랍니다.

2. 공고기간 내에 환부청구가 없을 때에는 형사소송법 제 486조에 의거 국고에 귀속됩니다.

2014년 3월 25일

서울서부지방검찰청 검사장

사건번호	압수번호	피의자 또는 피고인	죄 명	환부인	압 수 물 건		
					증제 번호	물 건 명	수량 및 금액
2013형제 39035호	2013압제13 15호	이강원 외1	장물취득	불상	3	LG 뷰-1 (검정색)	1
					4	LG 뷰-1 (흰색)	1
					5	아이폰5 (검정색, IMEI : 013415008361706)	1
					6	갤럭시노트2 (흰색, 32G, 일련번호:657975)	1
					11	갤럭시S3 (흰색, 16G, 일련번호:0164588)	1

1. 다음 물건을 환부받을 사람은 이 공고일로부터 3개월 내에 환부 청구를 하시기 바랍니다.

2. 공고기간 내에 환부청구가 없을 때에는 형사소송법 제486조의 규정에 의거 국고귀속 또는 폐기됩니다.

2014년 3월 25일

인천지방검찰청 부천지청장

사건번호	압수번호	피의자 또는 피고인	죄 명	환부인	압 수 물 건		
					증제 번호	물 건 명	수량
2014 형제 6975	2014년압제 212호	최지훈외 1명	절도	성명불상	2	갤럭시S3(일련번호:0268653)	1 대
2014 형제 6367	2014년압제 189호	김준우	절도	"	6	오백원	3 개
2014 형제 6367	2014년압제 189호	김준우	절도	"	7	일백원	50 개
2014 형제 4620	2014년압제 141호	임명진의 1명	특수절도	"	4	원격 조종기	1 점
2014 형제 4620	2014년압제 141호	임명진의 1명	특수절도	"	3	무선 조작 장난감 보트	1 점
2014 형제 4620	2014년압제 141호	임명진의 1명	특수절도	"	7	USB 허브	1 점



사건번호	압수번호	피의자 또는 피고인	죄 명	환부인	압 수 물 건		
					증제 번호	물 건 명	수량
2014 형제 4620	2014년압제 141호	임명진의 1명	특수절도	"	2	남성용 벨트	1 점
2014 형제 4620	2014년압제 141호	임명진의 1명	특수절도	"	6	이어폰	1 점
2014 형제 4620	2014년압제 141호	임명진의 1명	특수절도	"	5	면도기	1 점
2014 형제 4620	2014년압제 141호	임명진의 1명	특수절도	"	8	무선조작 장난감 헬기	1 점
2014 형제 4620	2014년압제 141호	임명진의 1명	특수절도	"	9	망치	1 점
2013 형제 38437	2013년압제 1023호	김진우	절도, 여신전문금 융업법위반, 점유이탈물 횡령	성명불상	4	휴대폰박스(충전배터리와 충전케이스가 포함)	1 개
2013 형제 38437	2013년압제 1023호	김진우	절도, 여신전문금 융업법위반, 점유이탈물 횡령	박찬식	13	외환카드(5238303004618485)	1 개
2013 형제 38437	2013년압제 1023호	김진우	절도, 여신전문금 융업법위반, 점유이탈물 횡령	성명불상	12	휴대폰케이스 (배터리케이스포함)	1 개
2013 형제 38437	2013년압제 1023호	김진우	절도, 여신전문금 융업법위반, 점유이탈물 횡령	"	16	휴대폰케이스(파랑)	1 개
2013 형제 37872	2013년압제 1009호	조태형	폭력행위등 처벌에관한 법률위반( 집단·흥기 등폭행)	최은주	1	식칼(칼17cm, 칼자루 10cm)	1개
2013 형제 34529	2013년압제 906호	한근성의 1명	청소년보호 법위반, 도로교통법 위반	한근성	2	갤럭시s휴대폰 (010-2178-****)	1 대
2013 형제 34192	2013년압제 897호	쉬에카이 치앙	마약류관리 에관한법률 위반(향정)	쉬에카이 치앙	3	갤럭시 노트2 휴대전화(010-5662-****)	1 대
2013 형제 31700	2013년압제 815호	김준형	절도	김준형	9	MCM 남성용 머니클립	1 개
2013 형제 29553	2013년압제 768호	김경울	현주건조물 방화, 강도예비, 절도	성명불상	3	코렉스 아이돌 자전거	1대 (환가 21,000 원)

사건번호	압수번호	피의자 또는 피고인	죄 명	환부인	압 수 물 건		
					증제 번호	물 건 명	수량
2013 형제 20786	2013년압제 704호	박대용외 1명	게임산업진흥에관한법 률위반, 사행행위등 규제및처벌 특례법위반	박대용	1	바다이야기 게임기	4 대

1. 다음 물건의 환부를 받을 사람은 위 공고일로부터 3개월 이내에 우리청에 환부를 청구하여 주시기 바랍니다.

2. 공고기간 내에 환부청구가 없을 때에는 형사소송법 제486조의 규정에 의거 국고에 귀속됩니다.

2014년 3월 25일

대전지방검찰청 공주지청장

사건번호	압제번호	피고인 (피의자)	죄 명	환부인	압 수 물 건		
					증제 번호	물 건 명	수량
2013 형제 2491호	2013 압제 80호	김진섭 외 1명	특수절도 등	성명 불상	1	5백원 동전	425
					2	백원 동전	2,201
					3	50원 동전	156
					4	10원 동전	490
					6	금시계(18KWOLSEY)	1
					7	금목걸이	1
					8	금목걸이	1
					9	목걸이 갈색메달	1
					10	노란색 보석 금반지	1
					11	파란색 보석 금반지	1
					12	붉은색 보석 금반지	1
					13	은색반지	1
					14	보석 목걸이 메달	1
					15	금반지	1
					16	금귀걸이	1쌍
					17	보석귀걸이	1
					18	보석 금귀걸이	1쌍
					19	금귀걸이	1쌍
					20	보석귀걸이	1쌍
					21	보석귀걸이	1쌍
					22	보석 목걸이 메달	1
					23	보석 목걸이 메달	1
					24	보석 목걸이 메달	1
					25	농촌사랑 상품권(마가1001213092)	1
					26	2달러	1

사건번호	압제번호	피고인 (피의자)	죄 명	환부인	압 수 물 건		
					증제 번호	물 건 명	수량
					27	1000엔	1
					28	5천원권	1
					29	구권 일천원권	2
					30	일천원권	2

1. 다음 물건의 환부를 받을 사람은 이 공고일로부터 3개월 이내에 당청에 환부를 청구하시기 바랍니다.
2. 공고기간 내에 환부청구가 없을 때에는 형사소송법 제486조의 규정에 의거 국고에 귀속됩니다.

2014년 3월 25일

대구지방검찰청 김천지청장

사건번호	압수번호	피의자 피고인	죄 명	피 환부인	압 수 물 건		
					번호	물 품 명	수량
2013형제 18329호	2013압제 411호	박재진	절도 등	성명불상	1	흰색 레스포 자전거 환개대금	20,000원
2013형제 18140호	2013압제 404호	신원진 외 1명	특수절도 등	성명불상	1	주황색 오토바이(Mecenat) 환개대금	5,000원
2013형제 18661호	2013압제 403호	강종철	절도	성명불상	1	자전거 환개대금	20,000원
2013형제 13036호	2013압제 293호	조진철	특정범죄가중 처벌등에 관한 법률위반 (절도)	성명불상	1	메시지 49cc 오토바이 환개대금	7,000원
20013형제 14219호	2013압제 321호	김재환 외 2명	특수절도 등	성명불상	1	ROSIE Z 오토바이 환개대금	20,000원

**서울고등법원****제5형사부****결 정**

사 건 2013코28 형사보상

청 구 인 허철중 (1953. 3. 8. 생), 부동산 임대업  
주거 일본 도쿄도 시부야구 에비스 4-11-12  
등록기준지 경남 의령군 봉수면 죽전리 998

대 리 인 법무법인 덕수 담당변호사 이석태

무 죄 판 결 서울고등법원 2012. 10. 18. 선고 2011재노27 판결

## 주 문

청구인에게 구금에 대한 보상으로 306,763,200원, 비용에 대한 보상으로 7,500,000원을 지급한다.

## 이 유

## 1. 인정사실

기록에 의하면 다음과 같은 사실을 인정할 수 있다.

가. 청구인은 국가보안법위반(간첩등)죄 등을 범하였다는 공소사실로 기소되어, 서울형사지방법원

84고합562호 사건에서 1984. 6. 29. 징역 8년 및 자격정지 8년을 선고받았다.

나. 이에 청구인 및 검사가 항소하였고, 서울고등법원은 84노2545호 사건에서 1984. 11. 9. 원심판결을 파기한 후 청구인에게 징역 7년 및 자격정지 7년을 선고하였으며(이하 ‘이 사건 재심대상판결’이라 한다), 그 후 대법원이 1985. 2. 13. 피고인의 상고를 기각함에 따라 이 사건 재심대상판결은 확정되었다.

다. 청구인은 1984. 3. 6. 국군보안사령부 수사관들에 의하여 체포되었고, 위 판결 확정에 따른 형의 집행 중 1988. 6. 30. 가석방되어 출소하였다.

라. 청구인은 2011. 2. 28. 서울고등법원 2011재노27호로 이 사건 재심대상판결에 대한 재심을 청구하여 2012. 10. 18. 무죄판결을 선고받았고, 그 후 대법원이 2013. 3. 14. 검사의 상고를 기각함에 따라 위 무죄판결은 확정되었다.

마. 청구인은 이 사건 재심대상판결사건의 제1심과 항소심 및 상고심에서 변호사 우영제를, 재심사건의 제1심(서울고등법원)과 상고심에서 법무법인 덕수를 각각 사선변호인으로 선임하였다.

## 2. 판단

### 가. 구금에 대한 보상

#### 1) 청구권의 발생

위 인정사실에 의하면, 청구인은 재심절차에서 무죄재판을 받아 확정된 위 형사사건으로 인하여 적어도 1,578일 동안 구금을 당하였음이 명백하고, 달리 형사보상 및 명예회복에 관한 법률(이하 ‘형사보상법’이라고 한다) 제4조 각 호에 규정된 보상하지 아니할 수 있는 사정이 없으므로, 청구인은 형사보상법 제2조에 의하여 국가에 대하여 위 구금에 대한 보상을 청구할 수 있다.

#### 2) 보상금의 범위

형사보상법 제5조 제1항, 같은 법 시행령 제2조는, 구금에 대한 보상금의 한도는 1일당 보상청구의 원인이 발생한 해의 최저임금법에 따른 일급 최저임금액의 5배로 한다고 규정하고 있다. 이 사건 보상청구의 원인(무죄판결의 확정)이 발생한 2013년의 최저임금법에 따른 일급 최저임금액은 38,880원이므로, 보상금의 하한은 1일 38,880원, 상한은 1일 194,400원(38,880원 × 5)이 된다.

살피건대, 이 사건 기록에 나타난 구금의 종류와 기간, 구금기간 중에 입은 재산상 손실의 정도, 정신적인 고통, 그 밖에 청구인의 나이, 직업 및 생활 정도 등 형사보상법 제5조 제2항에서 정한 모든 사정을 고려하면, 청구인의 구금에 대한 보상은 그 일수 전부에 대하여 위 법령에서 정한 범위 내에서 1일 194,400원으로 정함이 상당하다고 인정된다.

따라서 청구인의 구금에 대한 형사보상금은 306,763,200원(1,578일 × 194,400원)이 된다.

### 나. 비용에 대한 보상

#### 1) 청구권의 발생

위 인정사실에 의하면, 청구인은 국가에 대하여 형사소송법 제194조의2 제1항에 의하여 재심대상판결사건과 재심사건의 재판에 소요된 비용의 보상을 청구할 권리가 있다.

#### 2) 보상금의 범위

형사소송법 제194조의4 제1항에 의하면, 같은 법 제194조의2에 따른 비용보상의 범위는 형사소송비용 등에 관한 법률을 준용하되, 변호인 보수는 국선변호인에 관한 규정을 준용하도록 하고 있다.

형사소송비용 등에 관한 법률 제8조 제2항, 형사소송비용 등에 관한 규칙 제6조에 의하면, 국선변호인의 보수는 매년 예산의 범위 안에서 대법관회의에서 정하여 심급별로 지급하되, 사안의 난이, 국선변호인이 수행한 직무의 내용, 사건처리에 소요된 시간 등을 참작하여 예산의 범위 안에서 당해 재

판장이 이를 증액할 수 있도록 규정하고 있다. 관련 예규<sup>1)</sup>에 의한 증액의 한도는 대법관회의에서 정한 보수액의 5배의 범위까지이고, 대법관회의에서 정한 2013년도 형사사건 국선변호인의 보수는 건당 각 300,000원이다.

이 사건의 경우, 사안의 난이도, 변호인이 수행한 직무의 내용, 그 처리에 소요되었을 시간 등을 참작하면, 재심대상판결사건 및 재심사건 변호인의 보수는 심급별로 변호사 1인의 최고 보수액으로 인정하여 각 1,500,000원으로 정함이 상당하다.

따라서 국가가 청구인에게 지급하여야 할 변호인 보수는 7,500,000원(= 1,500,000원 × 5)이 된다.

3. 결론

그렇다면 국가는 청구인에게 구금에 대한 형사보상금으로 306,763,200원, 비용에 대한 형사보상금으로 7,500,000원을 지급할 의무가 있으므로 주문과 같이 결정한다.

2014. 2. 19.

재판장	판사	김상준
	판사	이영환
	판사	이훈재

**서울고등법원**  
**제5형사부**  
**결 정**

사 건 2013코40 형사보상  
 청구인 김상우 (580816-\*\*\*\*\*)  
 주거 인천 중구 큰우물로 14-1(용동)  
 등록기준지 인천 중구 신흥동 1가43  
 대리인 법무법인 덕수 담당변호사 김형태  
 무죄판결 서울고등법원 2013. 5. 31. 선고 2013재노22 판결  
 주 문

청구인에게 31,492,800원을 지급한다.

이 유

1. 인정사실

기록에 의하면 다음과 같은 사실을 인정할 수 있다.

가. 청구인은 서울지방법원 인천지원 78고합150호 사건에서 1979. 2. 2. 국가안전과 공공질서의 수호를 위한 대통령 긴급조치 위반 범죄사실로 징역 2년 및 자격정지 2년을 선고받았다.

나. 이에 대하여 청구인과 검사가 항소한 서울고등법원 79노288호 사건에서 1979. 4. 19. 원심판결이 파기되어 피고인에 대하여 징역 1년 6월에 집행유예 2년 및 자격정지 1년 6월이 선고되었고, 위 판결은 그 무렵 그대로 확정되었다.

다. 청구인은 1978. 11. 9. 구속영장에 의하여 구속된 이후 1979. 4. 19. 석방되었다.

라. 청구인은 2013. 3. 5. 서울고등법원 2013재노22호로 이 사건 재심대상판결에 대한 재심을 청구하여 2013. 5. 31. 무죄판결을 선고받았고, 위 무죄판결은 같은 해 6. 8. 확정되었다.

2. 판단

가. 청구권의 발생

위 인정사실에 의하면, 청구인은 재심절차에서 무죄재판을 받아 확정된 위 형사사건으로 인하여 적어도 162일 동안 구금을 당하였음이 명백하고, 달리 형사보상 및 명예회복에 관한 법률(이하 ‘형사

1) 국선변호에 관한 예규 제14조 제1항

보상법'이라고 한다) 제4조 각 호에 규정된 보상하지 아니할 수 있는 사정이 없으므로, 청구인은 형사 보상법 제2조에 의하여 국가에 대하여 위 구금에 대한 보상을 청구할 수 있다.

나. 보상금의 범위

형사보상법 제5조 제1항, 같은 법 시행령 제2조는, 구금에 대한 보상금의 한도는 1일당 보상청구의 원인이 발생한 해의 최저임금법에 따른 일급 최저임금액의 5배로 한다고 규정하고 있다. 이 사건 보상청구의 원인(무죄판결의 확정)이 발생한 2013년의 최저임금법에 따른 일급 최저임금액은 38,880 원이므로, 보상금의 하한은 1일 38,880원, 상한은 1일 194,400원(38,880원 × 5)이 된다.

살피건대, 이 사건 기록에 나타난 구금의 종류와 기간, 구금기간 중에 입은 재산상 손실의 정도, 정신적인 고통, 그 밖에 청구인의 나이, 직업 및 생활 정도 등 형사보상법 제5조 제2항에서 정한 모든 사정을 고려하면, 청구인의 구금에 대한 보상은 그 일수 전부에 대하여 위 법령에서 정한 범위 내에서 1일 194,400원으로 정함이 상당하다고 인정된다.

따라서 청구인에 대한 형사보상금은 31,492,800원(= 162일 × 194,400원)이 된다.

3. 결론

그렇다면 국가는 청구인에게 이 사건 형사보상금으로 31,492,800원을 지급할 의무가 있으므로 주문과 같이 결정한다.

2014. 2. 20.

재판장	판사	김상준
	판사	이영환
	판사	이훈재

---

**서울고등법원**  
**제5형사부**  
**결 정**

사 건 2013코52 형사보상

- 청 구 인
1. 이영재(550502-\*\*\*\*\*), 불상  
주거 전주 덕진구 금암동 102-34  
등록기준지 대구 중구 삼덕동2가 3
  2. 김하범(560513-\*\*\*\*\*), 불상  
주거 경기 가평군 가평읍 두밀리 498-7  
등록기준지 서울 종로구 종로6가 210-8
  3. 김현수 (590608-\*\*\*\*\*), 목사  
주거 안산시 단원구 와동 797-4  
등록기준지 경기 양평군 양동면 석곡리 297

대 리 인 법무법인 덕수 담당변호사 김형태

- 무 죄 판 결
1. 서울고등법원 2013. 6. 5. 선고 2011재노61(분리) 판결
  2. 서울고등법원 2013. 6. 21. 선고 2011재노61-1(분리) 판결

주 문

청구인 이영재, 김현수에게 각 160,574,400원을, 청구인 김하범에게 94,089,600원을 지급한다.

이 유

1. 인정사실

기록에 의하면 다음과 같은 사실을 인정할 수 있다.

가. 청구인들은 ‘국가안전과 공공질서의 수호를 위한 대통령 긴급조치’를 위반하였다는 공소사실로 기소되어, 서울지방법원 성북지원 77고합82호 사건에서 1977. 9. 30. 청구인 이영재는 징역 3년 및 자격정지 3년을, 청구인 김하범, 김현수는 각 징역 장기 3년, 단기 2년 및 자격정지 3년을 각각 선고받았다.

나. 이에 청구인들 및 검사가 항소하였고, 서울고등법원은 77노1670, 78노135(병합)호 사건에서 1978. 2. 28. 청구인 이영재에게 징역 2년 6월 및 자격정지 2년 6월을, 청구인 김하범, 김현수에게 각 징역 장기 3년 6월, 단기 3년 및 자격정지 3년을 각각 선고하였으며(이하 ‘이 사건 재심대상판결’이라 한다), 그 후 대법원이 청구인들의 상고를 기각함에 따라 이 사건 재심대상판결은 확정되었다.

다. 청구인 이영재, 김현수는 1977. 4. 13.<sup>2)</sup>, 청구인 김하범은 1977. 4. 9. 각각 체포 또는 구속되었고, 위 판결 확정에 따른 형의 집행 중, 청구인 이영재는 1979. 7. 17. 형집행정지로, 청구인 김현수는 같은 날 가석방으로, 청구인 김하범은 1978. 8. 15. 형집행정지로 각각 석방되었다.

라. 청구인들은 2011. 4. 11. 서울고등법원 2011재노61호로 이 사건 재심대상판결에 대한 재심을 청구하여 청구인 이영재, 김하범은 2013. 6. 5., 청구인 김현수는 같은 달 21. 각각 무죄판결을 선고받았고, 청구인 이영재, 김하범에 대한 위 무죄판결은 2013. 6. 13., 청구인 김현수에 대한 위 무죄판결은 같은 달 29. 각각 확정되었다.

## 2. 판단

### 가. 청구권의 발생

위 인정사실에 의하면, 청구인들은 재심절차에서 무죄재판을 받아 확정된 위 형사사건으로 인하여 적어도 청구인 이영재, 김현수는 각 826일, 청구인 김하범은 494일 동안 구금을 당하였음이 명백하고, 달리 형사보상 및 명예회복에 관한 법률(이하 ‘형사보상법’이라고 한다) 제4조 각 호에 규정된 보상하지 아니할 수 있는 사정이 없으므로, 청구인들은 형사보상법 제2조에 의하여 국가에 대하여 위 구금에 대한 보상을 청구할 수 있다.

### 나. 보상금의 범위

형사보상법 제5조 제1항, 같은 법 시행령 제2조는, 구금에 대한 보상금의 한도는 1일당 보상청구의 원인이 발생한 해의 최저임금법에 따른 일급 최저임금액의 5배로 한다고 규정하고 있다. 이 사건 보상청구의 원인(무죄판결의 확정)이 발생한 2013년의 최저임금법에 따른 일급 최저임금액은 38,880원이므로, 보상금의 하한은 1일 38,880원, 상한은 1일 194,400원(38,880원 × 5)이 된다.

살피건대, 이 사건 기록에 나타난 구금의 종류와 기간, 구금기간 중에 입은 재산상 손실의 정도, 정신적인 고통, 그 밖에 청구인들의 나이, 직업 및 생활 정도 등 형사보상법 제5조 제2항에서 정한 모든 사정을 고려하면, 청구인들의 구금에 대한 보상은 그 일수 전부에 대하여 위 법령에서 정한 범위 내에서 1일 194,400원으로 정함이 상당하다고 인정된다.

따라서 청구인 이영재, 김현수에 대한 형사보상금은 각 160,574,400원(= 826일 × 194,400원), 청구인

2) 청구인 이영재에 대한 수용(출소)증명서에는 청구인 이영재의 입소일자가 1977. 4. 7.로 기재되어 있으나, 이 사건 재심대상판결의 주문상의 청구인 이영재, 김현수의 원심판결 선고 전의 구금일수(각 170일), 청구인 김현수에 대한 수용(출소)증명서상의 청구인 김현수의 입소일자가 1979. 6. 8.로 기재되어 있는 사정 등에 비추어 볼 때, 청구인 이영재의 위 입소일자를 청구인 이영재의 체포 또는 구속일자로 보기는 어렵다고 할 것이고, 청구인 이영재의 체포 또는 구속일자는 청구인 이영재에 대한 위 원심판결 선고일로부터 170일을 역산한 일자인 1977. 4. 13.로 봄이 상당하다고 할 것이다.

김하범에 대한 형사보상금은 96,033,600원(= 494일 × 194,400원)이 되나, 청구인 김하범의 경우에는 이 사건 형사보상청구서에 기재된 청구인 김하범의 청구액인 94,089,600원을 초과하는 금액의 보상결정을 할 수는 없는 것이므로,<sup>3)</sup> 청구인 김하범에 대한 형사보상금은 94,089,600원이 된다고 할 것이다.

3. 결론

그렇다면 국가는 청구인들에 대한 이 사건 형사보상금으로, 청구인 이영재, 김현수에게 각 160,574,400원을, 청구인 김하범에게 94,089,600원을 지급할 의무가 있으므로 주문과 같이 결정한다.

2014. 2. 19.

재판장	판사	김상준
	판사	이영환
	판사	이훈재

**서울고등법원**  
**제5형사부**  
**결 정**

사 건 2013코64 형사보상  
 피 고 인 망 장용갑 (1912. 6. 27.생, 1986. 11. 17. 사망)  
           등록기준지 충남 홍성군 은하면 금국리 148  
 청 구 인 피고인의 자 장재설 (470505-\*\*\*\*\*)  
           주거 서울 강북구 미아동 812 삼성래미안트리베라아파트 217동 1703호  
 대 리 인 법무법인 지향 담당변호사 이상희  
 무 죄 판 결 서울고등법원 2013. 6. 27. 선고 2011재노17 판결

주 문

청구인에게 구금에 대한 보상으로 48,405,600원, 비용에 대한 보상으로 4,500,000원을 지급한다.  
이 유

1. 인정사실

기록에 의하면 다음과 같은 사실을 인정할 수 있다.

가. 피고인은 ‘국가안전과 공공질서의 수호를 위한 대통령 긴급조치’를 위반하였다는 공소사실로 기소되어, 대전지방법원 홍성지원 75고합62호 사건에서 1975. 11. 18. 징역 5년 및 자격정지 5년을 선고받았다.

나. 이에 피고인 및 검사가 항소하였고, 서울고등법원은 75노1628호 사건에서 1976. 3. 23. 원심판결을 파기한 후 피고인에게 징역 3년에 집행유예 5년, 자격정지 3년을 선고하였으며(이하 ‘이 사건 재심대상판결’이라 한다), 위 판결은 같은 달 31. 그대로 확정되었다.

다. 피고인은 1975. 7. 19. 구속영장에 의하여 구속된 이후 1976. 3. 23. 석방되었다.

라. 청구인은 2011. 2. 17. 서울고등법원 2011재노17호로 이 사건 재심대상판결에 대한 재심을 청구하여 2013. 6. 27. 무죄판결을 선고받았고, 위 무죄판결은 같은 해 7. 5. 확정되었다.

마. 피고인은 이 사건 재심대상판결사건의 1심에서 변호사 김영환을, 항소심에서 변호사 성태경을, 청구인은 재심사건에서 법무법인 지향을 각각 사선변호인으로 선임하였다.

바. 피고인은 1986. 11. 17. 사망하여 청구인과 그 형제자매들인 장재연, 망 장재창, 장재념, 장재수, 장재운, 장재전, 장저화 등이 그를 공동으로 상속하였다.

3) 법원실무재요 형사[II] 644쪽 참조



## 2. 판단

## 가. 구금에 대한 보상

## 1) 청구권의 발생

위 인정사실에 의하면, 피고인은 재심절차에서 무죄재판을 받아 확정된 위 형사사건으로 인하여 적어도 249일 동안 구금을 당하였음이 명백하고, 달리 형사보상 및 명예회복에 관한 법률(이하 ‘형사보상법’이라고 한다) 제4조 각 호에 규정된 보상하지 아니할 수 있는 사정이 없으므로, 만약 피고인이 생존하고 있다면 그는 형사보상법 제2, 3조에 의하여 국가에 대하여 위 구금에 대한 보상을 청구할 수 있을 것이다. 그런데 형사보상법 제2조에 따라 보상을 청구할 수 있는 자가 그 청구를 하지 아니하고 사망하였을 때에는 그 상속인이 이를 청구할 수 있고, 사망한 자에 대하여 재심 또는 비상사건의 절차에서 무죄재판이 있었을 때에는 보상의 청구에 관하여는 사망한 때에 무죄재판이 있었던 것으로 보며(형사보상법 제3조), 보상청구를 할 수 있는 같은 순위의 상속인이 여러 명인 경우에 그 중 1명이 보상청구를 하였을 때에는 보상을 청구할 수 있는 모두를 위하여 그 전부에 대하여 보상청구를 한 것으로 보므로(형사보상법 제11조 제1항), 피고인의 공동상속인 중 1명인 청구인은 나머지 공동상속인들을 위하여 국가에 대하여 위 구금에 대한 보상을 청구할 수 있다.

## 2) 보상금의 범위

형사보상법 제5조 제1항, 같은 법 시행령 제2조는, 구금에 대한 보상금의 한도는 1일당 보상청구의 원인이 발생한 해의 최저임금법에 따른 일급 최저임금액의 5배로 한다고 규정하고 있다. 이 사건 보상청구의 원인(무죄판결의 확정)이 발생한 2013년의 최저임금법에 따른 일급 최저임금액은 38,880원이므로, 보상금의 하한은 1일 38,880원, 상한은 1일 194,400원(38,880원 × 5)이 된다.

살피건대, 이 사건 기록에 나타난 구금의 종류와 기간, 구금기간 중에 입은 재산상 손실의 정도, 정신적인 고통, 그 밖에 피고인의 나이, 직업 및 생활 정도 등 형사보상법 제5조 제2항에서 정한 모든 사정을 고려하면, 피고인의 구금에 대한 보상은 그 일수 전부에 대하여 위 법령에서 정한 범위 내에서 1일 194,400원으로 정함이 상당하다고 인정된다.

따라서 청구인에 대한 형사보상금은 48,405,600원(= 249일 × 194,400원)이 된다.

## 나. 비용에 대한 보상

## 1) 청구권의 발생

위 인정사실에 의하면, 청구인은 국가에 대하여 형사소송법 제194조의2 제1항, 제194조의5에 의하여 재심대상판결사건과 재심사건의 재판에 소요된 비용의 보상을 청구할 권리가 있다.

## 2) 보상금의 범위

형사소송법 제194조의4 제1항에 의하면, 같은 법 제194조의2에 따른 비용보상의 범위는 형사소송비용 등에 관한 법률을 준용하되, 변호인 보수는 국선변호인에 관한 규정을 준용하도록 하고 있다.

형사소송비용 등에 관한 법률 제8조 제2항, 형사소송비용 등에 관한 규칙 제6조에 의하면, 국선변호인의 보수는 매년 예산의 범위 안에서 대법관회의에서 정하여 심급별로 지급하되, 사안의 난이, 국선변호인이 수행한 직무의 내용, 사건처리에 소요된 시간 등을 참작하여 예산의 범위 안에서 당해 재판장이 이를 증액할 수 있도록 규정하고 있다. 관련 예규4)에 의한증액의 한도는 대법관회의에서 정한 보수액의 5배의 범위까지이고, 대법관회의에서 정한 2013년도 형사사건 국선변호인의 보수는 건당 각 300,000원이다.

이 사건의 경우, 사안의 난이도, 변호인이 수행한 직무의 내용, 그 처리에 소요되었을 시간 등을 참작하면, 재심대상판결사건 및 재심사건 변호인의 보수는 심급별로 변호사 1인의 최고 보수액으로 인

## 4) 국선변호에 관한 예규 제14조 제1항

정하여 각 1,500,000원으로 정함이 상당하다.

따라서 국가가 청구인에게 지급하여야 할 변호인 보수는 4,500,000원(= 1,500,000원 × 3)이 된다.

3. 결론

그렇다면 국가는 청구인에게 구금에 대한 형사보상금으로 48,405,600원, 비용에 대한 형사보상금으로 4,500,000원을 지급할 의무가 있으므로 주문과 같이 결정한다.

2014. 2. 20.

재판장	판사	김상준
	판사	이영환
	판사	이훈재

**서울고등법원**  
**제8형사부**  
**결 정**

사 건 2013코67 형사보상  
 청구인 정경임 (540325-\*\*\*\*\*), 무직  
 주거 서울 마포구 월드컵북로38가길 20, 102동 1101호(중동, 중동계룡아파트)  
 등록기준지 전북 고창군 아산면 남산앞길 5-10  
 대리인 동화법무법인 담당변호사 조영선, 서중희, 이재정  
 무죄판결 서울고등법원 2013. 6. 28. 선고 2013재노63 판결

주 문

청구인에게 형사보상금으로 42,962,400원을, 형사비용보상금으로 4,500,000원을 각 지급한다.  
이 유

1. 인정사실

이 사건 기록에 의하면 다음과 같은 사실이 인정된다.

가. 청구인은 국가안전과 공공질서의 수호를 위한 대통령 긴급조치(긴급조치 제9호) 위반 혐의로 1976. 1. 12. 구속된 후 기소되었는데, 서울형사지방법원은 76고합92 사건에서 1976. 3. 22. 공소사실을 모두 유죄로 인정하여 청구인에게 징역 1년 6월 및 자격정지 2년을 선고하였다.

나. 그 후 청구인이 항소한 서울고등법원 76노699 사건에서 1976. 8. 19. 원심판결이 파기되어 청구인에게 징역 1년, 집행유예 2년 및 자격정지 1년이 선고되어(이하 “재심대상판결”), 청구인은 같은 날 석방되었으며, 위 판결은 1976. 8. 27. 상소기간 경과로 확정되었다.

다. 청구인은 2013. 6. 5. 이 법원에 재심대상판결에 관하여 재심을 청구하였고, 이에 따라 개시된 서울고등법원 2013재노63 재심사건에서 청구인은 2013. 6. 28. 무죄를 선고받았으며, 그 무죄판결은 2013. 7. 6. 확정되었다.

라. 청구인은 재심대상판결 사건 제1심과 항소심 그리고 재심사건에서 각각 변호인을 선임하였다.

2. 판단

가. 구금에 대한 형사보상

1) 형사보상청구권의 발생

위 인정사실에 의하면, 청구인은 재심절차에서 무죄판결이 확정된 재심대상판결의 형사사건으로 인하여 1976. 1. 12.부터 1976. 8. 19.까지 221일 동안 구금되었으므로, 형사보상 및 명예회복에 관한 법률(이하 “형사보상법”) 제2조 제1항에 의하여 구금에 대한 보상을 청구할 수 있다.

2) 형사보상금의 범위

형사보상법 제5조 제1항, 형사보상법 시행령 제2조는 보상금의 하한을 보상청구의 원인이 발생한 연도의 최저임금법상 일급 최저임금액으로, 상한을 보상청구의 원인이 발생한 연도의 최저임금법상 일급 최저임금액의 5배로 규정하고 있다. 이 사건 보상청구의 원인(무죄판결의 확정)이 발생한 2013년 현재 최저임금법상의 일급 최저임금액은 38,880원(= 4,860원 × 8시간)이므로, 이 사건 보상금의 하한은 1일 38,880원, 상한은 1일 194,400원(= 38,880원 × 5)이 되는바, 기록에 나타난 구금의 종류 및 기간, 구금기간 중 받은 손실의 정도, 정신상의 고통, 직업 및 생활정도 등 형사보상법 제5조 제2항에서 정한 모든 사정을 고려해 보면, 청구인에 대한 보상금액은 위 구금일수에 대하여 위 법령에서 정한 최고액인 1일 194,400원으로 정함이 타당하므로, 청구인에 대한 형사보상금은 42,962,400원(= 194,400원 × 221일)이다.

나. 비용에 대한 형사보상

1) 비용보상청구권의 발생

위 인정사실에 의하면, 청구인은 형사소송법 제194조2 제1항, 제194조의4 제1항에 의하여 위 무죄판결의 재판에 소요된 비용의 보상을 청구할 수 있다.

2) 비용보상금의 범위

가) 비용보상의 대상 및 기준

형사소송법 제194조의4는 국가가 변호인이었던 자에 대한 보수를 보상하도록 하고 있고, 이 경우 보상금액에 관하여는 형사소송비용 등에 관한 법률을 준용하되, 변호인이었던 자에 대하여는 국선변호인에 관한 규정을 준용하도록 하고 있다.

나) 변호인이었던 자에 대한 보수

형사소송법 제194조 제1항은 형사소송법 제194조의2에 따른 변호인 비용보상의 범위는 형사소송비용 등에 관한 법률을 준용하되, 변호인이었던 자에 대하여는 국선변호인에 관한 규정을 준용하도록 규정하고 있고, 형사소송비용 등에 관한 법률 제8조 제2항은 “국선변호인에게 지급할 보수의 기준 및 금액은 대법원규칙으로 정한 범위 안에서 법원이 이를 정한다.”라고 규정하고 있으며, 이에 따라 형사소송비용 등에 관한 규칙 제6조 제1항은 “국선변호인의 보수는 매년 예산의 범위 안에서 대법관회의에서 정하며 그 보수는 심급별로 지급한다.”라고, 같은 조 2항은 “사안의 난이, 국선변호인이 수행한 직무의 내용, 사건처리에 소요된 시간 등을 참작하여 예산의 범위 안에서 당해 재판장이 이를 증액할 수 있다.”라고 규정하고 있고, 국선변호에 관한 예규 제14조 제1항은 “국선변호인의 보수를 증액할 필요가 있다고 인정되는 때에는 매년 대법관회의에 정한 보수액의 5배의 범위 안에서 국선변호인의 보수를 증액할 수 있다.”라고 규정하고 있다.

위와 같은 관련 규정에서 정한 범위 내에서 위 무죄판결 사건의 난이도, 변호인이 수행한 직무의 내용, 사건 처리에 소요된 시간 등을 참작하면, 변호인의 보수는 재심대상판결 사건의 제1심 및 항소심, 그리고 재심사건에 관하여 각 1,500,000원으로 정함이 타당하므로, 변호사 보수는 합계 4,500,000원(= 1,500,000원 × 3)이 된다.

3. 결론

그렇다면 국가는 청구인에게 구금에 대한 형사보상금으로 42,962,400원을, 비용에 대한 보상으로 4,500,000원을 지급할 의무가 있으므로, 주문과 같이 결정한다.

2014. 1. 20.

재판장	판사	이규진
	판사	임선지
	판사	김기현

서울고등법원

제8형사부

결 정

사 건 2013코91 형사보상  
 청구인 장서원 (540107-\*\*\*\*\*), 건축업  
 주거 수원시 장안구 파장천로 139, 2층(파장동)  
 등록기준지 안동시 북후면 도촌리 543  
 무 죄 판 결 서울고등법원 2013. 1. 11. 선고 2012노2543 판결

주 문

청구인에게 25,400,000원을 지급한다.

이 유

1. 인정사실

이 사건 기록에 의하면 다음과 같은 사실들을 인정할 수 있다.

가. 청구인은 2011. 10. 14. 특정경제범죄가중처벌등에관한법률위반(사기) 및 사기 혐의로 수원지방법원에 기소되어 불구속재판을 받고 있던 중, 2011. 10. 27. 무고방조의 혐의로 구속된 후 2011. 11. 3. 무고방조 혐의로 추가 기소되었다. 제1심법원인 수원지방법원은 2011. 11. 22. 위 두 사건을 병합하여 심리하면서, 위 무고방조 혐의에 대한 구속영장의 구속기간이 만료되자, 2012. 4. 25. 특정경제범죄가중처벌등에관한법률위반(사기) 및 사기 혐의로 다시 구속영장을 발부한 다음(위 구속영장은 2012. 5. 3. 00:00에 집행되었음), 결국 위 공소사실을 모두 유죄로 인정하여 2012. 7. 26. 위 법원 2011고합628, 680(병합) 사건에서 피고인을 징역 5년에 처한다는 판결을 선고하였다.

나. 청구인은 위 판결에 불복하여 서울고등법원 2012노2543호로 항소를 제기하였는데, 항소심 법원은 2013. 1. 11. 위 제1심 판결을 파기하고 특정경제범죄가중처벌등에관한법률위반(사기)의 점 및 사기의 점에 관하여는 무죄를 선고하고, 무고방조의 점에 관하여는 이를 유죄로 인정하여 징역 1년 6월, 집행유예 3년에 처한다는 판결을 선고하였으며, 청구인은 같은 날 석방되었다.

다. 위 항소심 판결은 2013. 1. 19. 상고기간의 경과로 확정되었다.

2. 주장 및 판단

가. 청구인의 주장

청구인은, 자신이 이 사건에서 무고방조의 혐의로 구속되었음에도 특정경제범죄가중처벌등에관한법률위반(사기) 및 사기의 혐의에 관하여 주로 심리를 받았고, 그 후 특정경제범죄가중처벌등에관한법률위반(사기)죄 및 사기죄로 다시 구속되었지만 위 각 혐의에 관하여는 무죄 판결이 확정되었으므로, 청구인이 구금된 전체 미결구금일수 중 무고방조 공소사실의 심리에 필요한 것으로 생각되는 기간을 제외한 나머지 기간(청구인 주장의 369일)에 해당하는 형사보상 67,724,000원을 청구한다고 주장한다.

나. 판단

1) 형사보상청구권의 발생

위 인정사실에 의하면, 청구인은 일부 무죄판결이 확정된 위 형사피고사건으로 인하여 2011. 10. 27. 구속된 후 2013. 1. 11. 석방될 때까지 443일 동안 미결구금되어 있었던 사실은 역수상 명백하고, 다만 이 사건은 형사보상 및 명예회복에 관한 법률(이하 “형사보상법”) 제4조 제3호의 ‘1개의 재판으로 경합범의 일부에 대하여 무죄재판을 받고 다른 부분에 대하여 유죄재판을 받았을 경우’에 해당하나, 청구인의 청구를 전부 기각하는 것은 상당하지 아니하므로, 청구인은 형사보상법 제2조 제1항에 의하여 국가에 대하여 위 구금에 대한 보상을 청구할 수 있다고 할 것이다.

2) 형사보상금의 범위

보상의 범위에 관하여 보건대, 청구인은 2011. 10. 27.부터 2012. 5. 2.까지 189일 동안은 유죄재판이 확정된 무고방조 혐의에 관한 구속영장에 의하여 구속되어 있었고, 2012. 5. 3.부터 2013. 1. 11.까지 254일 동안은 무죄재판이 확정된 특정경제범죄가중처벌등에관한법률위반(사기) 및 사기의 혐의에 관한 구속영장에 의하여 구속되어 있었으므로, 위 미결구금일수 443일 중 무죄재판이 확정된 특정경제범죄가중처벌등에관한법률위반(사기) 및 사기 혐의에 대한 구속영장에 의하여 구속되어 있었던 254일에 관하여는 보상이 인정된다.

한편, 형사보상법 제5조 제1항, 같은 법 시행령 제2조에 의하면, 미결구금에 대한 1일당 보상금의 하한은 보상청구의 원인(무죄판결의 확정)이 발생한 연도의 최저임금법에 따른 일급 최저임금액으로 하고, 그 상한은 위 일급 최저임금액의 5배로 한다고 규정하고 있다. 이 사건 보상청구의 원인이 발생한 2013년도의 최저임금법상 일급 최저임금액은 38,880원이므로, 보상금의 하한은 1일 38,880원, 상한은 1일 194,400원(38,880원 × 5)이 되는바, 이 사건 기록에 나타난 구금의 종류 및 기간의 장단, 구금기간 중에 받은 재산상의 손실과 얻을 수 있었던 이익의 상실 또는 정신상의 고통과 신체상의 손상, 경찰·검찰·법원의 고의 또는 과실의 유무 기타 형사보상법 제5조 제2항에 정한 모든 사정을 종합하여 보면, 청구인에 대한 보상금액은 법정 보상금액의 한도 내에서 위 구금일수 254일에 대하여 위 법령에서 정한 범위(1일 38,880원 내지 194,400원) 내에서 1일 100,000원으로 정함이 상당하므로, 이 사건 미결구금에 대한 보상금액은 25,400,000원(= 100,000원 × 254일)이 된다.

3. 결론

그렇다면, 국가는 청구인에게 이 사건 형사보상금으로 25,400,000원을 지급할 의무가 있으므로, 주문과 같이 결정한다.

2014. 1. 20.

재판장	판사	이규진
	판사	임선지
	판사	김기현

**서울고등법원**  
**제5형사부**  
**결 정**

사 건 2013코100 형사보상  
 청구인 이윤하 (581003-\*\*\*\*\*), 불상  
 주거 서울 광진구 아차산로 537-17 광장힐스테이트 1402동 1605호  
 등록기준지 제주시 애월읍 광령1리 2231  
 대리인 법무법인 이산 담당변호사 조성오  
 무죄판결 서울고등법원 2013. 6. 27. 선고 2011재노70 판결

주 문

청구인에게 구금에 대한 보상으로 42,768,000원, 비용에 대한 보상으로 3,000,000원을 지급한다.  
이 유

1. 인정사실

기록에 의하면 다음과 같은 사실을 인정할 수 있다.

가. 청구인은 ‘국가안전과 공공질서의 수호를 위한 대통령 긴급조치’를 위반하였다는 공소사실로 기소되어, 서울형사지방법원 78고합438호 사건에서 1978. 11. 2. 징역 2년 및 자격정지 2년을 선고받았다.

나. 이에 청구인 및 검사가 항소하였고, 서울고등법원은 78노1627호 사건에서 1979. 2. 16. 원심판결을 파기한 후 청구인에게 징역 1년에 집행유예 2년 및 자격정지 1년을 선고하였으며(이하 ‘이 사건 재심대상판결’이라 한다), 위 판결은 같은 달 24. 그대로 확정되었다.

다. 청구인은 1978. 7. 12. 구속영장에 의하여 구속되었고, 1979. 2. 16. 이 사건 재심대상판결에 의하여 석방되었다.

라. 청구인은 2011. 4. 28. 서울고등법원 2011재노70호로 이 사건 재심대상판결에 대한 재심을 청구하여 2013. 6. 27. 무죄판결을 선고받았고, 위 무죄판결은 같은 해 7. 5. 확정되었다.

마. 청구인은 이 사건 재심대상판결사건의 제1심에서 변호사 홍성우를, 재심사건에서 법무법인 이산을 각각 사선변호인으로 선임하였다.

## 2. 판단

### 가. 구금에 대한 보상

#### 1) 청구권의 발생

위 인정사실에 의하면, 청구인은 재심절차에서 무죄재판을 받아 확정된 위 형사사건으로 인하여 적어도 220일 동안 구금을 당하였음이 명백하고, 달리 형사보상 및 명예회복에 관한 법률(이하 ‘형사보상법’이라고 한다) 제4조 각 호에 규정된 보상하지 아니할 수 있는 사정이 없으므로, 청구인은 형사보상법 제2조에 의하여 국가에 대하여 위 구금에 대한 보상을 청구할 수 있다.

#### 2) 보상금의 범위

형사보상법 제5조 제1항, 같은 법 시행령 제2조는, 구금에 대한 보상금의 한도는 1일당 보상청구의 원인이 발생한 해의 최저임금법에 따른 일급 최저임금액의 5배로 한다고 규정하고 있다. 이 사건 보상청구의 원인(무죄판결의 확정)이 발생한 2013년의 최저임금법에 따른 일급 최저임금액은 38,880원이므로, 보상금의 하한은 1일 38,880원, 상한은 1일 194,400원(38,880원 × 5)이 된다.

살피건대, 이 사건 기록에 나타난 구금의 종류와 기간, 구금기간 중에 입은 재산상 손실의 정도, 정신적인 고통, 그 밖에 청구인의 나이, 직업 및 생활 정도 등 형사보상법 제5조 제2항에서 정한 모든 사정을 고려하면, 청구인의 구금에 대한 보상은 그 일수 전부에 대하여 위 법령에서 정한 범위 내에서 1일 194,400원으로 정함이 상당하다고 인정된다.

따라서 청구인에 대한 형사보상금은 42,768,000원(= 220일 × 194,400원)이 된다.

### 나. 비용에 대한 보상

#### 1) 청구권의 발생

위 인정사실에 의하면, 청구인은 국가에 대하여 형사소송법 제194조의2 제1항에 의하여 재심대상판결사건과 재심사건의 재판에 소요된 비용의 보상을 청구할 권리가 있다.

#### 2) 보상금의 범위

형사소송법 제194조의4 제1항에 의하면, 같은 법 제194조의2에 따른 비용보상의 범위는 형사소송비용 등에 관한 법률을 준용하되, 변호인 보수는 국선변호인에 관한 규정을 준용하도록 하고 있다.

형사소송비용 등에 관한 법률 제8조 제2항, 형사소송비용 등에 관한 규칙 제6조에 의하면, 국선변호인의 보수는 매년 예산의 범위 안에서 대법관회의에서 정하여 심급별로 지급하되, 사안의 난이, 국선변호인이 수행한 직무의 내용, 사건처리에 소요된 시간 등을 참작하여 예산의 범위 안에서 당해 재

판장이 이를 증액할 수 있도록 규정하고 있다. 관련 예규<sup>5)</sup>에 의한 증액의 한도는 대법관회의에서 정한 보수액의 5배의 범위까지이고, 대법관회의에서 정한 2013년도 형사사건 국선변호인의 보수는 건당 각 300,000원이다.

이 사건의 경우, 사안의 난이도, 변호인이 수행한 직무의 내용, 그 처리에 소요되었을 시간 등을 참작하면, 재심대상판결사건 및 재심사건 변호인의 보수는 심급별로 변호사 1인의 최고 보수액으로 인정하여 각 1,500,000원으로 정함이 상당하다.

따라서 국가가 청구인에게 지급하여야 할 변호인 보수는 3,000,000원(= 1,500,000원 × 2)이 된다.

3. 결론

그렇다면 국가는 청구인에게 구급에 대한 형사보상금으로 42,768,000원, 비용에 대한 형사보상금으로 3,000,000원을 지급할 의무가 있으므로 주문과 같이 결정한다.

2014. 2. 19.

재판장	판사	김상준
	판사	이영환
	판사	이훈재

서울고등법원

제8형사부

결 정

사 건 2013코115 형사보상  
 피 고 인 안성열 (380903-\*\*\*\*\*, 2011. 3. 16. 사망), 무직  
 등록기준지 서울 종로구 효자동 187-3  
 청 구 인 백귀숙 (361210-\*\*\*\*\*), 피고인의 처  
 주거 서울 은평구 갈현로 258(갈현동)  
 대 리 인 법무법인 덕수 담당변호사 이석태, 김형태, 김진영, 신동미, 윤천우  
 무 죄 판 결 서울고등법원 2013. 7. 26. 선고 2013재노53 판결

주 문

청구인에게 75,427,200원을 지급한다.

이 유

1. 인정사실

이 사건 기록에 의하면 다음과 같은 사실이 인정된다.

가. 피고인은 국가안전과 공공질서의 수호를 위한 대통령 긴급조치(긴급조치 제9호) 위반 혐의로 기소되었는바, 서울형사지방법원은 78고합722 사건에서 1979. 5. 9. 공소사실을 유죄로 인정하여 피고인에게 징역 2년 및 자격정지 2년을 선고하였다.

나. 그 후 피고인 및 검사가 항소한 서울고등법원 79노786 사건에서 1979. 8. 8. 원심판결이 파기되어 피고인에게 징역 1년 6월 및 자격정지 1년 6월이 선고되었고(이하 “재심대상판결”), 위 판결은 대법원 79도2142 사건에서 1979. 10. 30. 피고인의 상고가 기각되어 확정되었다.

다. 피고인은 재심대상판결의 형사사건에서 1978. 11. 16. 구속되어 1979. 12. 8. 형의 집행면제로 석방되었다.

라. 피고인은 2011. 3. 16. 상속인으로 처인 청구인과 자녀들인 안원근, 안진경을 남기고 사망하였다.

5) 국선변호에 관한 예규 제14조 제1항

마. 청구인은 2013. 5. 23. 이 법원에 재심대상판결에 관하여 재심을 청구하였고, 이에 따라 개시된 서울고등법원 2013재노53 재심사건에서 피고인은 2013. 7. 26. 무죄를 선고받았으며, 그 무죄판결은 2013. 8. 3. 확정되었다.

2. 판단

가. 형사보상청구권의 발생

위 인정사실에 의하면, 피고인은 재심절차에서 무죄판결이 확정된 재심대상판결의 형사사건으로 인하여 1978. 11. 16.부터 1979. 12. 8.까지 388일 동안 구금되었으므로, 피고인의 재산상속인인 청구인은 형사보상 및 명예회복에 관한 법률(이하 “형사보상법”) 제3조 제1항, 제11조에 의하여 구금에 대한 보상을 청구할 수 있다.

나. 형사보상의 범위

형사보상법 제5조 제1항, 형사보상법 시행령 제2조는 보상금의 하한을 보상청구의 원인이 발생한 연도의 최저임금법상 일급 최저임금액으로, 상한을 보상청구의 원인이 발생한 연도의 최저임금법상 일급 최저임금액의 5배로 규정하고 있다. 이 사건 보상청구의 원인(무죄판결의 확정)이 발생한 2013년 현재 최저임금법상의 일급 최저임금액은 38,880원(= 4,860원 × 8시간)이므로, 이 사건 보상금의 하한은 1일 38,880원, 상한은 1일 194,400원(= 38,880원 × 5)이 되는데, 기록에 나타난 구금의 종류 및 기간, 구금기간 중 받은 손실의 정도, 정신상의 고통, 직업 및 생활정도 등 형사보상법 제5조 제2항에서 정한 모든 사정을 고려해 보면, 청구인에 대한 보상금액은 위 구금일수에 대하여 위 법령에서 정한 최고액인 1일 194,400원으로 정함이 타당하므로, 청구인에 대한 형사보상금을 75,427,200원(= 194,400원 × 388일)으로 정한다.

3. 결론

그렇다면 국가는 청구인에게 형사보상금으로 75,427,200원을 지급할 의무가 있으므로, 주문과 같이 결정한다.

2014. 2. 3.

재판장	판사	이규진
	판사	임선지
	판사	김기현

**서울고등법원**  
**제5형사부**  
**결 정**

사 건	2013코124 형사보상
피 고 인	망 이용덕 (490908-*****, 1988. 7. 12. 사망) 등록기준지 서울 종로구 관훈동 100-5
청 구 인	피고인의 자녀 이향수 (790504-*****) 의정부시 백석로 7, A동 303호 (의정부동, 현대아트빌)
대 리 인	법무법인 동화 담당변호사 조영선, 서중희, 이정일, 이재정
무 죄 판 결	서울고등법원 2013. 9. 3. 선고 2013재노13 판결

주 문

청구인에게 구금에 대한 보상으로 64,540,800원, 비용에 대한 보상으로 3,000,000원을 지급한다.



## 이 유

## 1. 인정사실

기록에 의하면 다음과 같은 사실을 인정할 수 있다.

가. 피고인은 ‘국가안전과 공공질서의 수호를 위한 대통령 긴급조치’를 위반하였다는 공소사실로 기소되어, 춘천지방법원 77고합1호 사건에서 1977. 5. 12. 징역 2년 및 자격정지 2년을 선고받았다.

나. 이에 피고인 및 검사가 항소하였고, 서울고등법원은 77노925호 사건에서 1977. 9. 7. 원심판결을 파기한 후 피고인에게 징역 1년 및 자격정지 1년을 선고하였으며(이하 ‘이 사건 재심대상판결’이라 한다), 위 판결은 같은 달 8. 그대로 확정되었다.

다. 피고인은 1977. 1. 28. 구속영장에 의하여 구속되었고, 위 판결 확정에 따른 형의 집행 중 1977. 12. 25. 형집행정지로 석방되었다.

라. 피고인은 1988. 7. 12. 사망하였다.

마. 피고인의 딸인 청구인은 2013. 2. 7. 서울고등법원 2013재노13호로 이 사건 재심대상판결에 대한 재심을 청구하여 2013. 9. 3. 무죄판결을 선고받았고, 위 무죄판결은 같은 달 11. 확정되었다.

바. 피고인은 이 사건 재심대상판결사건의 항소심에서 변호사 박한상을, 청구인은 재심사건에서 법무법인 동화를 각각 사선변호인으로 선임하였다.

## 2. 판단

## 가. 구금에 대한 보상

## 1) 청구권의 발생

위 인정사실에 의하면, 피고인은 재심절차에서 무죄재판을 받아 확정된 위 형사사건으로 인하여 적어도 332일 동안 구금을 당하였음이 명백하고, 달리 형사보상 및 명예회복에 관한 법률(이하 ‘형사보상법’이라고 한다) 제4조 각 호에 규정된 보상하지 아니할 수 있는 사정이 없음에도 보상청구를 하지 아니하고 사망하였으므로, 피고인의 상속인인 청구인은 형사보상법 제2, 3조에 의하여 국가에 대하여 위 구금에 대한 보상을 청구할 수 있다.

## 2) 보상금의 범위

형사보상법 제5조 제1항, 같은 법 시행령 제2조는, 구금에 대한 보상금의 한도는 1일당 보상청구의 원인이 발생한 해의 최저임금법에 따른 일급 최저임금액의 5배로 한다고 규정하고 있다. 이 사건 보상청구의 원인(무죄판결의 확정)이 발생한 2013년의 최저임금법에 따른 일급 최저임금액은 38,880원이므로, 보상금의 하한은 1일 38,880원, 상한은 1일 194,400원(38,880원 × 5)이 된다.

살피건대, 이 사건 기록에 나타난 구금의 종류와 기간, 구금기간 중에 입은 재산상 손실의 정도, 정신적인 고통, 그 밖에 피고인의 나이, 직업 및 생활 정도 등 형사보상법 제5조 제2항에서 정한 모든 사정을 고려하면, 피고인의 구금에 대한 보상은 그 일수 전부에 대하여 위 법령에서 정한 범위 내에서 1일 194,400원으로 정함이 상당하다고 인정된다.

따라서 청구인에 대한 형사보상금은 64,540,800원(= 332일 × 194,400원)이 된다.

## 나. 비용에 대한 보상

## 1) 청구권의 발생

위 인정사실에 의하면, 청구인은 국가에 대하여 형사소송법 제194조의2 제1항, 제194조의5에 의하여 재심대상판결사건과 재심사건의 재판에 소요된 비용의 보상을 청구할 권리가 있다.

## 2) 보상금의 범위

형사소송법 제194조의4 제1항에 의하면, 같은 법 제194조의2에 따른 비용보상의 범위는 형사소송비용 등에 관한 법률을 준용하되, 변호인 보수는 국선변호인에 관한 규정을 준용하도록 하고 있다.

형사소송비용 등에 관한 법률 제8조 제2항, 형사소송비용 등에 관한 규칙 제6조에 의하면, 국선변호인의 보수는 매년 예산의 범위 안에서 대법관회의에서 정하여 심급별로 지급하되, 사안의 난이, 국선변호인이 수행한 직무의 내용, 사건처리에 소요된 시간 등을 참작하여 예산의 범위 안에서 당해 재판장이 이를 증액할 수 있도록 규정하고 있다. 관련 예규6)에 의한증액의 한도는 대법관회의에서 정한 보수액의 5배의 범위까지이고, 대법관회의에서 정한 2013년도 형사사건 국선변호인의 보수는 건당 각 300,000원이다.

이 사건의 경우, 사안의 난이도, 변호인이 수행한 직무의 내용, 그 처리에 소요되었을 시간 등을 참작하면, 재심대상판결사건 및 재심사건 변호인의 보수는 심급별로 변호사 1인의 최고 보수액으로 인정하여 각 1,500,000원으로 정함이 상당하다.

따라서 국가가 청구인에게 지급하여야 할 변호인 보수는 3,000,000원(= 1,500,000원 × 2)이 된다.

3. 결론

그렇다면 국가는 청구인에게 구금에 대한 형사보상금으로 64,540,800원, 비용에 대한 형사보상금으로 3,000,000원을 지급할 의무가 있으므로 주문과 같이 결정한다.

2014. 2. 19.

재판장	판사	김상준
	판사	이영환
	판사	이훈재

**서울고등법원**  
**제5형사부**  
**결 정**

사 건 2013코136 형사보상  
 청구인 유인택 (551115-\*\*\*\*\*), 서울시 뮤지컬 단장  
 주거 서울 서초구 우면동 59 동양고속아파트 102동 203호  
 등록기준지 충북 제천시 신월리 780  
 대리인 법무법인 덕수 담당변호사 김형태  
 무 죄 판 결 서울고등법원 2013. 8. 22. 선고 2011재노63 판결  
 주 문  
 청구인에게 57,931,200원을 지급한다.

이 유

1. 인정사실

- 기록에 의하면 다음과 같은 사실을 인정할 수 있다.
- 가. 청구인은 서울지방법원 영등포지원 78고합170호 사건에서 1978. 12. 16. 국가안전과 공공질서의 수호를 위한 대통령 긴급조치 위반 범죄사실로 징역 10월 및 자격정지 1년을 선고받았다.
- 나. 이에 대하여 청구인과 검사가 항소한 서울고등법원 79노181, 445(병합)호 사건에서 1979. 4. 13. 원심판결이 파기되어 피고인에 대하여 징역 10월에 집행유예 2년 및 자격정지 1년이 선고되었고(이하 ‘이 사건 재심대상판결’이라 한다), 위 판결은 1979. 4. 21. 그대로 확정되었다.
- 다. 청구인은 1978. 6. 20. 구속영장에 의하여 구속된 이후 1979. 4. 13. 석방되었다.
- 라. 청구인은 2011. 4. 11. 서울고등법원 2011재노63호로 이 사건 재심대상판결에 대한 재심을 청구

6) 국선변호에 관한 예규 제14조 제1항

하여 2013. 8. 22. 무죄판결을 선고받았고, 위 무죄판결은 같은 달 30. 확정되었다.

2. 판단

가. 청구권의 발생

위 인정사실에 의하면, 청구인은 재심절차에서 무죄재판을 받아 확정된 위 형사사건으로 인하여 적어도 298일 동안 구금을 당하였음이 명백하고, 달리 형사보상 및 명예회복에 관한 법률(이하 ‘형사보상법’이라고 한다) 제4조 각 호에 규정된 보상하지 아니할 수 있는 사정이 없으므로, 청구인은 형사보상법 제2조에 의하여 국가에 대하여 위 구금에 대한 보상을 청구할 수 있다.

나. 보상금의 범위

형사보상법 제5조 제1항, 같은 법 시행령 제2조는, 구금에 대한 보상금의 한도는 1일당 보상청구의 원인이 발생한 해의 최저임금법에 따른 일급 최저임금액의 5배로 한다고 규정하고 있다. 이 사건 보상청구의 원인(무죄판결의 확정)이 발생한 2013년의 최저임금법에 따른 일급 최저임금액은 38,880원이므로, 보상금의 하한은 1일 38,880원, 상한은 1일 194,400원(38,880원 × 5)이 된다.

살피건대, 이 사건 기록에 나타난 구금의 종류와 기간, 구금기간 중에 입은 재산상 손실의 정도, 정신적인 고통, 그 밖에 청구인의 나이, 직업 및 생활 정도 등 형사보상법 제5조 제2항에서 정한 모든 사정을 고려하면, 청구인의 구금에 대한 보상은 그 일수 전부에 대하여 위 법령에서 정한 범위 내에서 1일 194,400원으로 정함이 상당하다고 인정된다.

따라서 청구인에 대한 형사보상금은 57,931,200원(= 298일 × 194,400원)이 된다.

3. 결론

그렇다면 국가는 청구인에게 이 사건 형사보상금으로 57,931,200원을 지급할 의무가 있으므로 주문과 같이 결정한다.

2014. 2. 20.

재판장	판사	김상준
	판사	이영환
	판사	이훈재

**서울고등법원**  
**제8형사부**  
**결 정**

사 건 2013코139 형사보상  
 청구인 박재순 (570603-\*\*\*\*\*) , 무직  
 주거 김포시 유현로 51, 207동 402호(풍무동, 유현마을)  
 등록기준지 충북 청원군 오창읍 각리 141  
 대리인 동화법무법인 담당변호사 조영선, 서중희, 이정일, 이재정  
 무 죄 판 결 서울고등법원 2013. 8. 20. 선고 2011재노91 판결

주 문

청구인에게 형사보상금으로 46,072,800원, 형사비용보상금으로 3,000,000원을 각 지급한다.

이 유

1. 인정사실

이 사건 기록에 의하면 다음과 같은 사실이 인정된다.

가. 청구인<sup>7)</sup>은 국가안전과 공공질서의 수호를 위한 대통령 긴급조치(긴급조치 제9호) 위반 혐의로 기소되었는데, 서울지방법원 수원지원은 78고합122 사건에서 1978. 11. 6. 공소사실을 유죄로 인정하여 청구인에게 징역 1년 및 자격정지 1년을 선고하였다.

나. 그 후 청구인 및 검사가 항소한 서울고등법원 78노1596 사건에서 1979. 3. 7. 원심판결이 파기되어 청구인에게 징역 1년, 집행유예 2년 및 자격정지 1년이 선고되었고(이하 “재심대상판결”), 위 판결은 1979. 3. 15. 상소기간 경과로 확정되었다.

다. 청구인은 재심대상판결의 형사사건에서 1978. 7. 14. 구속되어 재심대상판결 선고일인 1979. 3. 7. 석방되었다.

라. 청구인은 2011. 6. 8. 이 법원에 재심대상판결에 관하여 재심을 청구하였고, 이에 따라 개시된 서울고등법원 2011재노91 재심사건에서 청구인은 2013. 8. 20. 무죄를 선고받았으며, 그 무죄판결은 2013. 8. 28. 확정되었다.

마. 청구인은 재심대상판결 사건의 항소심 및 재심사건에서 각각 변호인을 선임하였다.

## 2. 판단

### 가. 형사보상청구에 관한 판단

#### 1) 형사보상청구권의 발생

위 인정사실에 의하면, 청구인은 재심절차에서 무죄판결이 확정된 재심대상판결의 형사사건으로 인하여 1978. 7. 14.부터 1979. 3. 7.까지 237일 동안 구금되었으므로, 형사보상 및 명예회복에 관한 법률(이하 “형사보상법”) 제2조 제1항에 의하여 구금에 대한 보상을 청구할 수 있다.

#### 2) 형사보상의 범위

형사보상법 제5조 제1항, 형사보상법 시행령 제2조는 보상금의 하한을 보상청구의 원인이 발생한 연도의 최저임금법상 일급 최저임금액으로, 상한을 보상청구의 원인이 발생한 연도의 최저임금법상 일급 최저임금액의 5배로 규정하고 있다.

이 사건 보상청구의 원인(무죄판결의 확정)이 발생한 2013년 현재 최저임금법상의 일급 최저임금액은 38,880원(= 4,860원 × 8시간)이므로, 이 사건 보상금의 하한은 1일 38,880원, 상한은 1일 194,400원(= 38,880원 × 5)이 되는데, 기록에 나타난 구금의 종류 및 기간, 구금기간 중 받은 손실의 정도, 정신상의 고통, 직업 및 생활정도 등 형사보상법 제5조 제2항에서 정한 모든 사정을 고려해 보면, 청구인에 대한 보상금액은 위 구금일수에 대하여 위 법령에서 정한 최고액인 1일 194,400원으로 정함이 타당하므로, 청구인에 대한 형사보상금은 46,072,800원(= 194,400원 × 237일)이다.

### 나. 형사비용보상청구에 관한 판단

#### 1) 비용보상청구권의 발생

위 인정사실에 의하면, 청구인은 형사소송법 제194조2 제1항, 제194조의4 제1항에 의하여 위 무죄판결의 재판에 소요된 비용의 보상을 청구할 수 있다.

#### 2) 형사비용보상의 범위

##### 가) 비용보상의 대상 및 기준

7) 대리인 제출의 수용(출소)증명서 및 주민등록초본에는 ‘박재순’의 주민등록번호가 ‘570603-\*\*\*\*\*’으로 기재되어 있는 반면, 서울고등법원 1979. 3. 7. 선고 78노1596 판결 및 같은 법원 2013. 8. 20. 선고 2011재노91 판결의 각 판결문에는 ‘박재순’의 주민등록번호가 ‘570603-\*\*\*\*\*’로 기재되어 있는바, 위 78노1596 판결 및 그 원심판결인 서울지방법원 수원지원 1978. 11. 6. 선고 78고합122 판결의 각 판결문에 기재된 ‘박재순’의 주거 및 본적이 ‘충북 청원군 오창면 각리1구 141’로서(다만, 위 78고합122 판결에는 ‘각리’를 ‘강리’로 기재하였으나 이는 오키로 보임), 위 주민등록초본의 1번 주소(전입일 1976. 5. 4.)와 동일한 집에 비추어 위의 각 ‘박재순’은 동일인으로 판단되고, 그 주민등록번호는 주민등록초본 기재의 ‘570603-\*\*\*\*\*’이 정확한 것으로 보인다.

형사소송법 제194조의4는 국가가 변호인이었던 자에 대한 보수를 보상하도록 하고 있고, 이 경우 보상금액에 관하여는 형사소송비용 등에 관한 법률을 준용하되, 변호인이었던 자에 대하여는 국선변호인에 관한 규정을 준용하도록 하고 있다.

나) 변호인이었던 자에 대한 보수

형사소송법 제194조 제1항은 형사소송법 제194조의2에 따른 변호인 비용보상의 범위는 형사소송비용 등에 관한 법률을 준용하되, 변호인이었던 자에 대하여는 국선변호인에 관한 규정을 준용하도록 규정하고 있고, 형사소송비용 등에 관한 법률 제8조 제2항은 “국선변호인에게 지급할 보수의 기준 및 금액은 대법원규칙으로 정한 범위 안에서 법원이 이를 정한다.”라고 규정하고 있으며, 이에 따라 형사소송비용 등에 관한 규칙 제6조 제1항은 “국선변호인의 보수는 매년 예산의 범위 안에서 대법관회의에서 정하며 그 보수는 심급별로 지급한다.”라고, 같은 조 2항은 “사안의 난이, 국선변호인이 수행한 직무의 내용, 사건처리에 소요된 시간 등을 참작하여 예산의 범위 안에서 당해 재판장이 이를 증액할 수 있다.”라고 규정하고 있고, 국선변호에 관한 예규 제14조 제1항은 “국선변호인의 보수를 증액할 필요가 있다고 인정되는 때에는 매년 대법관회의에 정한 보수액의 5배의 범위 안에서 국선변호인의 보수를 증액할 수 있다.”라고 규정하고 있다.

위와 같은 관련 규정에서 정한 범위 내에서 위 무죄판결 사건의 난이도, 변호인이 수행한 직무의 내용, 사건 처리에 소요된 시간 등을 참작하면, 변호인의 보수는 재심대상판결 사건의 항소심 및 재심사건에 관하여 각 1,500,000원으로 정함이 타당하므로, 변호사 보수는 합계 3,000,000원(= 1,500,000원 × 2)이 된다.

3. 결론

그렇다면 국가는 청구인에게 형사보상금으로 46,072,800원, 형사비용보상금으로 3,000,000원을 각 지급할 의무가 있으므로, 주문과 같이 결정한다.

2014. 2. 20.

재판장	판사	이규진
	판사	임선지
	판사	김기현

**서울고등법원**  
**제8형사부**  
**결 정**

사 건 2013코151 형사보상  
 피 고 인 김도연 (520628-\*\*\*\*\*, 1993. 8. 7. 사망)  
 등록기준지 서울 성북구 보문동5가 164  
 청 구 인 1. 나혜원 (560625-\*\*\*\*\*), 피고인의 처  
 주거 서울 용산구 신홍로3가길 29, 201호(용산동2가)  
 등록기준지 서울 성북구 보문동5가 164  
 2. 김정민 (821109-\*\*\*\*\*), 피고인의 자  
 주거 서울 용산구 회나무로41길 52, 102호(이태원동)  
 등록기준지 서울 성북구 보문동5가 164  
 3. 김승민 (850309-\*\*\*\*\*), 피고인의 자  
 주거 서울 용산구 신홍로3가길 29, 201호(용산동2가)  
 등록기준지 서울 성북구 보문동5가 164

무 죄 판 결 서울고등법원 2013. 9. 24. 선고 2011재노57 판결

주 문

청구인 나혜원에게 63,485,485원, 청구인 김정민, 청구인 김승민에게 각 42,323,657원을 지급한다.  
이 유

1. 인정사실

이 사건 기록에 의하면 다음과 같은 사실이 인정된다.

가. 피고인은 국가안전과 공공질서의 수호를 위한 대통령 긴급조치(긴급조치 제9호) 위반 혐의로 기소되었는데, 서울형사지방법원 영등포지원은 75고합271, 363(병합) 사건에서 1975. 12. 27. 공소사실을 유죄로 인정하여 피고인에게 징역 4년 및 자격정지 4년을 선고하였다.

나. 그 후 피고인이 항소한 서울고등법원 76노304 사건에서 1976. 4. 26. 원심판결이 파기되어 피고인에게 징역 2년 6월 및 자격정지 2년 6월이 선고되었고(이하 “재심대상판결”), 위 판결은 1976. 4. 27. 상고권 포기로 확정되었다.

다. 피고인은 재심대상판결의 형사사건에서 1975. 6. 17. 구속되어 1977. 7. 17. 형의 집행정지로 석방되었다.

라. 피고인은 1993. 8. 7. 상속인으로 처인 청구인 나혜원과 자녀들인 청구인 김정민, 청구인 김승민을 남기고 사망하였다.

마. 청구인들은 2011. 4. 8. 이 법원에 재심대상판결에 관하여 재심을 청구하였고, 이에 따라 개시된 서울고등법원 2011재노57 재심사건에서 피고인은 2013. 9. 24. 무죄를 선고받았으며, 그 무죄판결은 2013. 10. 2. 확정되었다.

2. 판단

가. 형사보상청구권의 발생

위 인정사실에 의하면, 피고인은 재심절차에서 무죄판결이 확정된 위 형사사건으로 인하여 1975. 6. 17.부터 1977. 7. 17.까지 762일 동안 구금되었으므로, 피고인의 재산상속인인 청구인들은 형사보상 및 명예회복에 관한 법률(이하 “형사보상법”) 제3조 제1항에 의하여 구금에 대한 보상을 청구할 수 있다.

나. 형사보상금의 범위

형사보상법 제5조 제1항, 형사보상법 시행령 제2조는 보상금의 하한을 보상청구의 원인이 발생한 연도의 최저임금법상 일급 최저임금액으로, 상한을 보상청구의 원인이 발생한 연도의 최저임금법상 일급 최저임금액의 5배로 규정하고 있다. 이 사건 보상청구의 원인(무죄판결의 확정)이 발생한 2013년 현재 최저임금법상의 일급 최저임금액은 38,880원(= 4,860원 × 8시간)이므로, 이 사건 보상금의 하한은 1일 38,880원, 상한은 1일 194,400원(= 38,880원 × 5)이 되는데, 기록에 나타난 구금의 종류 및 기간, 구금기간 중 받은 손실의 정도, 정신상의 고통, 직업 및 생활정도 등 형사보상법 제5조 제2항에서 정한 모든 사정을 고려해 보면, 청구인에 대한 보상금액은 위 구금일수에 대하여 위 법령에서 정한 최고액인 1일 194,400원으로 정함이 타당하므로, 청구인들에 대한 형사보상금을 합계 148,132,800원(= 194,400원 × 762일)으로 정한다.

다. 청구인별 상속분에 따른 형사보상금

법정 상속분(민법 제1009조)에 따른 청구인별 형사보상금은 청구인 나혜원에 대하여 63,485,485원(= 148,132,800원 × 3/7, 원 미만은 버림, 이하 같음), 청구인 김정민, 청구인 김승민에 대하여 각 42,323,657원(= 148,132,800원 × 2/7)이 된다.

3. 결론

그렇다면 국가는 피고인의 구금에 대한 보상으로, 청구인 나혜원에게 63,485,485원, 청구인 김정민, 청구인 김승민에게 각 42,323,657원을 지급할 의무가 있으므로, 주문과 같이 결정한다.

2014. 2. 13.

재판장	판사	이규진
	판사	임선지
	판사	김기현

**서울고등법원**  
**제8형사부**  
**결 정**

사 건 2013코163 형사보상  
 청구인 이재오 (450111-\*\*\*\*\*), 국회의원  
 주거 서울 은평구 연서로15길 39-1(구산동)  
 등록기준지 경북 영양군 석보면 답곡리 174  
 대리인 변호사 황현대  
 무 죄 판 결 서울고등법원 2013. 10. 1. 선고 2013재노39 판결  
 주 문  
 청구인에게 86,896,800원을 지급한다.  
 이 유

1. 인정사실

이 사건 기록에 의하면 다음과 같은 사실이 인정된다.

가. 청구인은 국가안전과 공공질서의 수호를 위한 대통령 긴급조치(긴급조치 제9호) 위반 혐의로 기소되었는데, 서울형사지방법원은 77고합270, 355(병합) 사건에서 1977. 8. 19. 공소사실을 모두 유죄로 인정하여 청구인에게 징역 3년 및 자격정지 3년을 선고하였다.

나. 그 후 청구인과 검사가 항소한 서울고등법원 77노1488 사건에서 1977. 11. 30. 원심판결이 파기되어 청구인에게 징역 1년 6월 및 자격정지 1년 6월이 선고되었고(이하 “재심대상판결”), 위 판결은 대법원 77도4102 사건에서 1978. 3. 14. 청구인의 상고가 기각되어 확정되었다.

다. 청구인은 재심대상판결의 형사사건에서 1977. 2. 22. 구속되어 1978. 5. 14. 형집행정지로 석방되었다.

라. 청구인은 2013. 5. 3. 이 법원에 재심대상판결에 관하여 재심을 청구하였고, 이에 따라 개시된 서울고등법원 2013재노39 재심사건에서 청구인은 2013. 10. 1. 무죄를 선고받았으며, 그 무죄판결은 2013. 10. 9. 확정되었다.

2. 판단

가. 형사보상청구권의 발생

위 인정사실에 의하면, 청구인은 재심절차에서 무죄판결이 확정된 위 형사사건으로 인하여 1977. 2. 22.부터 1978. 5. 14.까지 447일 동안 구금되었으므로, 형사보상 및 명예회복에 관한 법률(이하 “형사보상법”) 제2조 제1항에 의하여 구금에 대한 보상을 할 수 있다.

나. 형사보상의 범위

형사보상법 제5조 제1항, 형사보상법 시행령 제2조는 보상금의 하한을 보상청구의 원인이 발생한 연도의 최저임금법상 일급 최저임금액으로, 상한을 보상청구의 원인이 발생한 연도의 최저임금법상

일급 최저임금액의 5배로 규정하고 있다. 이 사건 보상청구의 원인(무죄판결의 확정)이 발생한 2013년 현재 최저임금법상의 일급 최저임금액은 38,880원(= 4,860원 × 8시간)이므로, 이 사건 보상금의 하한은 1일 38,880원, 상한은 1일 194,400원(= 38,880원 × 5)이 되는데, 기록에 나타난 구금의 종류 및 기간, 구금기간 중 받은 손실의 정도, 정신상의 고통, 직업 및 생활정도 등 형사보상법 제5조 제2항에서 정한 모든 사정을 고려해 보면, 청구인에 대한 보상금액은 위 구금일수에 대하여 위 법령에서 정한 최고액인 1일 194,400원으로 정함이 타당하므로, 청구인에 대한 형사보상금은 86,896,800원(= 194,400원 × 447일)이다.

3. 결론

그렇다면 국가는 청구인에게 구금에 대한 보상으로 86,896,800원을 지급할 의무가 있으므로, 주문과 같이 결정한다.

2014. 2. 7.

재판장	판사	이규진
	판사	임선지
	판사	김기현

**서울고등법원**  
**제5형사부**  
**결 정**

사 건 2013코173 형사보상  
 청구인 김금용 (550207-\*\*\*\*\*), 목사  
 주거 전북 임실군 관촌면 관촌리 413  
 등록기준지 전북 완주군 이서면 금계리 373  
 대리인 법무법인 덕수 담당변호사 이석태  
 무 죄 판 결 서울고등법원 2013. 8. 29. 선고 2011재노120 판결

주 문

청구인에게 구금에 대한 보상으로 40,240,800원, 비용에 대한 보상으로 1,500,000원을 지급한다.

이 유

1. 인정사실

기록에 의하면 다음과 같은 사실을 인정할 수 있다.

가. 청구인은 ‘국가안전과 공공질서의 수호를 위한 대통령 긴급조치’를 위반하였다는 공소사실로 기소되어, 서울지방법원 성동지원 76고합60호 사건에서 1976. 6. 18. 징역 1년 및 자격정지 1년을 선고받았다.

나. 이에 청구인 및 검사가 항소하였고, 서울고등법원은 76노1417호 사건에서 1976. 10. 19. 원심판결을 파기한 후 청구인에게 징역 1년에 집행유예 2년 및 자격정지 1년을 선고하였으며(이하 ‘이 사건 재심대상판결’이라 한다), 위 판결은 같은 달 27. 그대로 확정되었다.

다. 청구인은 1976. 3. 27. 구속되었고, 1976. 10. 19. 이 사건 재심대상판결에 의하여 석방되었다.

라. 청구인은 2011. 8. 12. 서울고등법원 2011재노120호로 이 사건 재심대상판결에 대한 재심을 청구하여 2013. 8. 29. 무죄판결을 선고받았고, 위 무죄판결은 같은 해 9. 6. 확정되었다.

마. 청구인은 이 사건 재심대상판결사건의 항소심에서 변호사 홍성우를 사선변호인으로 선임하였다.

2. 판단



가. 구금에 대한 보상

1) 청구권의 발생

위 인정사실에 의하면, 청구인은 재심절차에서 무죄재판을 받아 확정된 위 형사사건으로 인하여 적어도 207일 동안 구금을 당하였음이 명백하고, 달리 형사보상 및 명예회복에 관한 법률(이하 ‘형사보상법’이라고 한다) 제4조 각 호에 규정된 보상하지 아니할 수 있는 사정이 없으므로, 청구인은 형사보상법 제2조에 의하여 국가에 대하여 위 구금에 대한 보상을 청구할 수 있다.

2) 보상금의 범위

형사보상법 제5조 제1항, 같은 법 시행령 제2조는, 구금에 대한 보상금의 한도는 1일당 보상청구의 원인이 발생한 해의 최저임금법에 따른 일급 최저임금액의 5배로 한다고 규정하고 있다. 이 사건 보상청구의 원인(무죄판결의 확정)이 발생한 2013년의 최저임금법에 따른 일급 최저임금액은 38,880원이므로, 보상금의 하한은 1일 38,880원, 상한은 1일 194,400원(38,880원 × 5)이 된다.

살피건대, 이 사건 기록에 나타난 구금의 종류와 기간, 구금기간 중에 입은 재산상 손실의 정도, 정신적인 고통, 그 밖에 청구인의 나이, 직업 및 생활 정도 등 형사보상법 제5조 제2항에서 정한 모든 사정을 고려하면, 청구인의 구금에 대한 보상은 그 일수 전부에 대하여 위 법령에서 정한 범위 내에서 1일 194,400원으로 정함이 상당하다고 인정된다.

따라서 청구인에 대한 형사보상금은 40,240,800원(= 207일 × 194,400원)이 된다.

나. 비용에 대한 보상

1) 청구권의 발생

위 인정사실에 의하면, 청구인은 국가에 대하여 형사소송법 제194조의2 제1항에 의하여 재심대상판결사건 등의 재판에 소요된 비용의 보상을 청구할 권리가 있다.

2) 보상금의 범위

형사소송법 제194조의4 제1항에 의하면, 같은 법 제194조의2에 따른 비용보상의 범위는 형사소송비용 등에 관한 법률을 준용하되, 변호인 보수는 국선변호인에 관한 규정을 준용하도록 하고 있다.

형사소송비용 등에 관한 법률 제8조 제2항, 형사소송비용 등에 관한 규칙 제6조에 의하면, 국선변호인의 보수는 매년 예산의 범위 안에서 대법관회의에서 정하여 심급별로 지급하되, 사안의 난이, 국선변호인이 수행한 직무의 내용, 사건처리에 소요된 시간 등을 참작하여 예산의 범위 안에서 당해 재판장이 이를 증액할 수 있도록 규정하고 있다. 관련 예규<sup>8)</sup>에 의한 증액의 한도는 대법관회의에서 정한 보수액의 5배의 범위까지이고, 대법관회의에서 정한 2013년도 형사사건 국선변호인의 보수는 건당 각 300,000원이다.

이 사건의 경우, 사안의 난이도, 변호인이 수행한 직무의 내용, 그 처리에 소요되었을 시간 등을 참작하면, 재심대상판결사건의 변호인의 보수는 이 사건 재심대상판결사건의 항소심의 변호사 1인의 최고 보수액인 1,500,000원으로 정함이 상당하다.

따라서 국가가 청구인에게 지급하여야 할 변호인 보수는 1,500,000원(= 1,500,000원 × 1)이 된다.

3. 결론

그렇다면 국가는 청구인에게 구금에 대한 형사보상금으로 40,240,800원, 비용에 대한 형사보상금으로 1,500,000원을 지급할 의무가 있으므로 주문과 같이 결정한다.

2014. 2. 19.

재판장	판사	김상준
	판사	이영환
	판사	이훈재

8) 국선변호에 관한 예규 제14조 제1항

## 서울고등법원

## 제5형사부

## 결 정

사 건 2013코186 형사보상  
 청구인 최민화 (490111-\*\*\*\*\*), 무직  
 주거 서울 마포구 염리동 21-31  
 등록기준지 서울 마포구 염리동 21-31  
 대리인 법무법인 덕수 담당변호사 김형태  
 무죄판결 서울고등법원 2013. 10. 22. 선고 2013재노20 판결

## 주 문

청구인에게 74,844,000원을 지급한다.

## 이 유

## 1. 인정사실

기록에 의하면 다음과 같은 사실을 인정할 수 있다.

가. 청구인은 서울지방법원 수원지원 76고합80호 사건에서 1976. 7. 19. 국가안전과 공공질서의 수호를 위한 대통령 긴급조치 위반 범죄사실로 징역 2년 및 자격정지 2년을 선고받았다.

나. 이에 대하여 청구인이 항소한 서울고등법원 76노1778호 사건에서 1976. 11. 18. 원심판결이 파기되어 피고인에 대하여 징역 1년 및 자격정지 1년이 선고되었고(이하 ‘이 사건 재심대상판결’이라 한다), 위 판결은 1977. 2. 22. 상고기각으로 그대로 확정되었다.

다. 청구인은 1976. 5. 11. 구속영장에 의하여 구속된 이후 1977. 5. 30. 형기종료로 석방되었다.

라. 청구인은 2013. 3. 5. 서울고등법원 2013재노20호로 이 사건 재심대상판결에 대한 재심을 청구하여 2013. 10. 22. 무죄판결을 선고받았고, 위 무죄판결은 같은 달 30. 확정되었다.

## 2. 판단

## 가. 청구권의 발생

위 인정사실에 의하면, 청구인은 재심절차에서 무죄재판을 받아 확정된 위 형사사건으로 인하여 적어도 385일 동안 구금을 당하였음이 명백하고, 달리 형사보상 및 명예회복에 관한 법률(이하 ‘형사보상법’이라고 한다) 제4조 각 호에 규정된 보상하지 아니할 수 있는 사정이 없으므로, 청구인은 형사보상법 제2조에 의하여 국가에 대하여 위 구금에 대한 보상을 청구할 수 있다.

## 나. 보상금의 범위

형사보상법 제5조 제1항, 같은 법 시행령 제2조는, 구금에 대한 보상금의 한도는 1일당 보상청구의 원인이 발생한 해의 최저임금법에 따른 일급 최저임금액의 5배로 한다고 규정하고 있다. 이 사건 보상청구의 원인(무죄판결의 확정)이 발생한 2013년의 최저임금법에 따른 일급 최저임금액은 38,880원이므로, 보상금의 하한은 1일 38,880원, 상한은 1일 194,400원(38,880원 × 5)이 된다.

살피건대, 이 사건 기록에 나타난 구금의 종류와 기간, 구금기간 중에 입은 재산상 손실의 정도, 정신적인 고통, 그 밖에 청구인의 나이, 직업 및 생활 정도 등 형사보상법 제5조 제2항에서 정한 모든 사정을 고려하면, 청구인의 구금에 대한 보상은 그 일수 전부에 대하여 위 법령에서 정한 범위 내에서 1일 194,400원으로 정함이 상당하다고 인정된다.

따라서 청구인에 대한 형사보상금은 74,844,000원(= 385일 × 194,400원)이 된다.

3. 결론

그렇다면 국가는 청구인에게 이 사건 형사보상금으로 74,844,000원을 지급할 의무가 있으므로 주문과 같이 결정한다.

2014. 2. 20.

재판장	판사	김상준
	판사	이영환
	판사	이훈재

서울고등법원

제8형사부

결 정

사 건 2013코189 형사보상

청 구 인 이민구 (560104-\*\*\*\*\*), 교직원

주거 거제시 신부로 2-3(장승포동 232-7)

등록기준지 거제시 장승포동 232-7

대 리 인 변호사 전성, 정진욱

무 죄 판 결 서울고등법원 2013. 6. 26. 선고 2012재노10 판결

주 문

청구인에게 형사보상금으로 144,439,200원, 형사비용보상금으로 1,500,000원을 각 지급한다.

이 유

1. 인정사실

이 사건 기록에 의하면 다음과 같은 사실이 인정된다.

가. 청구인은 국가안전과 공공질서의 수호를 위한 대통령 긴급조치(긴급조치 제9호) 위반 혐의로 기소되었는데, 서울형사지방법원은 77고합517 사건에서 1977. 10. 28. 공소사실을 모두 유죄로 인정하여 청구인에게 징역 3년 및 자격정지 3년을 선고하였다.

나. 그 후 청구인 및 검사가 항소한 서울고등법원 77노1931 사건에서 1978. 2. 23. 원심판결이 파기되어 청구인에게 징역 2년 및 자격정지 2년이 선고되었고(이하 “재심대상판결”), 위 판결은 대법원 78도668 사건에서 1978. 5. 9. 청구인의 상고가 기각되어 확정되었다.

다. 청구인은 재심대상판결의 형사사건에서 1977. 5. 19. 구속영장이 발부·집행되어 그 날부터 재심대상판결의 형기종료일인 1979. 5. 31.까지 수감되어 있었다.

라. 청구인은 2012. 1. 20. 이 법원에 재심대상판결에 관하여 변호인을 선임하여 재심을 청구하였고, 이에 따라 개시된 서울고등법원 2012재노10 재심사건에서 청구인은 2013. 6. 26. 무죄를 선고받았으며, 그 무죄판결은 2013. 7. 4. 확정되었다.

2. 판단

가. 형사보상청구에 관한 판단

1) 형사보상청구권의 발생

위 인정사실에 의하면, 청구인은 재심절차에서 무죄판결이 확정된 재심대상판결의 형사사건으로 인하여 1977. 5. 19.부터 1979. 5. 31.까지 743일 동안 구금되었으므로, 형사보상 및 명예회복에 관한 법률(이하 “형사보상법”) 제2조 제1항에 의하여 구금에 대한 보상을 청구할 수 있다.

2) 형사보상의 범위

형사보상법 제5조 제1항, 형사보상법 시행령 제2조는 보상금의 하한을 보상청구의 원인이 발생한 연도의 최저임금법상 일급 최저임금액으로, 상한을 보상청구의 원인이 발생한 연도의 최저임금법상 일급 최저임금액의 5배로 규정하고 있다.

이 사건 보상청구의 원인(무죄판결의 확정)이 발생한 2013년 현재 최저임금법상의 일급 최저임금액은 38,880원(= 4,860원 × 8시간)이므로, 이 사건 보상금의 하한은 1일 38,880원, 상한은 1일 194,400원(= 38,880원 × 5)이 되는데, 기록에 나타난 구금의 종류 및 기간, 구금기간 중 받은 손실의 정도, 정신상의 고통, 직업 및 생활정도 등 형사보상법 제5조 제2항에서 정한 모든 사정을 고려해 보면, 청구인에 대한 보상금액은 위 구금일수에 대하여 위 법령에서 정한 최고액인 1일 194,400원으로 정함이 타당하므로, 청구인에 대한 형사보상금은 144,439,200원(= 194,400원 × 743일)이다.

나. 형사비용보상청구에 관한 판단

1) 형사비용보상청구권의 발생

위 인정사실에 의하면, 청구인은 형사소송법 제194조2 제1항, 제194조의4 제1항에 의하여 위 무죄판결의 재판에 소요된 비용의 보상을 청구할 수 있다.

2) 형사비용보상의 범위

가) 비용보상의 대상 및 기준

형사소송법 제194조의4는 국가가 변호인이었던 자에 대한 보수를 보상하도록 하고 있고, 이 경우 보상금액에 관하여는 형사소송비용 등에 관한 법률을 준용하되, 변호인이었던 자에 대하여는 국선변호인에 관한 규정을 준용하도록 하고 있다.

나) 변호인이었던 자에 대한 보수

형사소송법 제194조 제1항은 형사소송법 제194조의2에 따른 변호인 비용보상의 범위는 형사소송비용 등에 관한 법률을 준용하되, 변호인이었던 자에 대하여는 국선변호인에 관한 규정을 준용하도록 규정하고 있고, 형사소송비용 등에 관한 법률 제8조 제2항은 “국선변호인에게 지급할 보수의 기준 및 금액은 대법원규칙으로 정한 범위 안에서 법원이 이를 정한다.”라고 규정하고 있으며, 이에 따라 형사소송비용 등에 관한 규칙 제6조 제1항은 “국선변호인의 보수는 매년 예산의 범위 안에서 대법관회의에서 정하며 그 보수는 심급별로 지급한다.”라고, 같은 조 2항은 “사안의 난이, 국선변호인이 수행한 직무의 내용, 사건처리에 소요된 시간 등을 참작하여 예산의 범위 안에서 당해 재판장이 이를 증액할 수 있다.”라고 규정하고 있고, 국선변호에 관한 예규 제14조 제1항은 “국선변호인의 보수를 증액할 필요가 있다고 인정되는 때에는 매년 대법관회의에 정한 보수액의 5배의 범위 안에서 국선변호인의 보수를 증액할 수 있다.”라고 규정하고 있다.

위와 같은 관련 규정에서 정한 범위 내에서 위 무죄판결 사건의 난이도, 변호인이 수행한 직무의 내용, 사건 처리에 소요된 시간 등을 참작하면, 재심사건의 변호인의 보수는 1,500,000원으로 정함이 타당하다.

3. 결론

그렇다면 국가는 청구인에게 형사보상금으로 144,439,200원, 형사비용보상금으로 1,500,000원을 각 지급할 의무가 있으므로 주문과 같이 결정한다.

2014. 2. 7.

재판장	판사	이규진
	판사	임선지
	판사	김기현

서울고등법원

제5형사부

결 정

사 건 2013코198 형사보상  
 피 고 인 망 김찬국 (270423-\*\*\*\*\*, 2009. 8. 19. 사망)  
 등록기준지 영주시 영주동 67

청 구 인 피고인의 상속인  
 1. 성창운 (290420-\*\*\*\*\*)  
 서울 서대문구 남가좌동 현대아파트 103동 205호  
 2. 김성혜 (530202-\*\*\*\*\*, 530202-\*\*\*\*\*)  
 서울 서대문구 대신동 84  
 3. 김창규 (541229-\*\*\*\*\*)  
 서울 은평구 진관2로 90, 314동 401호 (진관동, 은평뉴타운마고정)  
 4. 김홍규 (561215-\*\*\*\*\*)  
 서울 양천구 목동서로 38, 132동 508호 (목동, 목동신시가지아파트)  
 5. 김은규 (590827-\*\*\*\*\*)  
 서울 서대문구 남가좌동 현대아파트 103동 205호

대 리 인 법무법인 덕수 담당변호사 김형태  
 무 죄 판 결 서울고등법원 2013. 10. 30. 선고 2011재노59 판결

주 문

청구인 성창운에게 17,920,145원을, 청구인 김성혜, 김창규, 김홍규, 김은규에게 각 11,949,763원을 지급한다.

이 유

1. 인정사실

기록에 의하면 다음과 같은 사실을 인정할 수 있다.

가. 피고인은 대통령 긴급조치 제1호 등을 위반하였다는 공소사실로 기소되어, 비상보통군법회의 74 비보군형공 제20호 사건에서 1974. 8. 12. 징역 10년 및 자격정지 10년을 선고받았다.

나. 이에 피고인이 항소하였고, 비상고등군법회의는 74비고군형항 제20호 사건에서 1974. 10. 11. 원심판결을 파기한 후 피고인에게 징역 5년 및 자격정지 5년을 선고하였으며(이하 ‘이 사건 재심대상판결’이라 한다), 위 판결은 대법원이 1975. 4. 8. 피고인의 상고를 기각함에 따라 확정되었다.

다. 피고인은 1974. 5. 8. 구속영장에 의하여 구속되었고, 위 판결에 따른 형의 집행 중 1975. 4. 10. 형집행정지로 석방되었다.

라. 피고인은 2009. 8. 19. 사망하였다.

마. 피고인의 처인 청구인 성창운은 2011. 4. 11. 서울고등법원 2011재노59호로 이 사건 재심대상판결에 대한 재심을 청구하여 2013. 10. 30. 무죄판결을 선고받았고, 위 무죄판결은 같은 해 11. 8. 확정되었다.

2. 판단

가. 청구권의 발생

위 인정사실에 의하면, 피고인은 재심절차에서 무죄재판을 받아 확정된 위 형사사건으로 인하여 적어도 338일 동안 구금을 당하였음이 명백하고, 달리 형사보상 및 명예회복에 관한 법률(이하 ‘형사

보상법'이라고 한다) 제4조 각 호에 규정된 보상하지 아니할 수 있는 사정이 없음에도 보상청구를 하지 아니하고 사망하였으므로, 피고인의 처 및 자녀들로서 상속인들인 청구인들은 형사보상법 제2, 3조에 의하여 국가에 대하여 위 구금에 대한 보상을 청구할 수 있다.

나. 보상금의 범위

형사보상법 제5조 제1항, 같은 법 시행령 제2조는, 구금에 대한 보상금의 한도는 1일당 보상청구의 원인이 발생한 해의 최저임금법에 따른 일급 최저임금액의 5배로 한다고 규정하고 있다. 이 사건 보상청구의 원인(무죄판결의 확정)이 발생한 2013년의 최저임금법에 따른 일급 최저임금액은 38,880원이므로, 보상금의 하한은 1일 38,880원, 상한은 1일 194,400원(38,880원 × 5)이 된다.

살피건대, 이 사건 기록에 나타난 구금의 종류와 기간, 구금기간 중에 입은 재산상 손실의 정도, 정신적인 고통, 그 밖에 피고인의 나이, 직업 및 생활 정도 등 형사보상법 제5조 제2항에서 정한 모든 사정을 고려하면, 피고인의 구금에 대한 보상은 그 일수 전부에 대하여 위 법령에서 정한 범위 내에서 1일 194,400원으로 정함이 상당하다고 인정된다.

따라서 피고인에 대한 형사보상금은 65,707,200원(= 338일 × 194,400원)이 되고, 한편 피고인이 2009. 8. 19. 사망하여 피고인에 대한 형사보상금을 피고인의 처인 청구인 성장운 및 피고인의 자녀들인 청구인 김성혜, 김창규, 김홍규, 김은규가 3:2:2:2의 비율로 법정상속하였으므로, 청구인 성장운에 대한 형사보상금은 17,920,145원(= 65,707,200 × 3/11, 원 미만 버림), 청구인 김성혜, 김창규, 김홍규, 김은규에 대한 형사보상금은 각 11,949,763원(= 65,707,200 × 2/11, 원 미만 버림)이 된다.

3. 결론

그렇다면 국가는 이 사건 형사보상금으로, 청구인 성장운에게 17,920,145원, 청구인 청구인 김성혜, 김창규, 김홍규, 김은규에게 각 11,949,763원을 지급할 의무가 있으므로 주문과 같이 결정한다.

2014. 2. 19.

재판장	판사	김상준
	판사	이영환
	판사	이훈재

**서울고등법원**  
**제8형사부**  
**결 정**

사 건 2013코213 형사보상  
 청구인 오용식 (540715-\*\*\*\*\*)  
 주거 전북 무주군 무주읍 한수로2길 7-1(읍내리)  
 등록기준지 천안시 동남구 광덕면 매당리 261  
 대리인 법무법인 덕송 담당변호사 김주원  
 무 죄 판 결 서울고등법원 2013. 6. 27. 선고 2011재노104 판결  
 주 문  
 청구인에게 122,083,200원을 지급한다.

이 유

1. 인정사실

이 사건 기록에 의하면 다음과 같은 사실이 인정된다.

가. 청구인은 국가안전과 공공질서의 수호를 위한 대통령 긴급조치(긴급조치 제9호) 위반 혐의로

기소되었는바, 서울지방법원 성북지원은 77고합82 사건에서 1977. 9. 30. 공소사실을 유죄로 인정하여 청구인에게 징역 3년 및 자격정지 3년을 선고하였다.

나. 그 후 청구인과 검사가 항소한 서울고등법원 77노1670, 78노135(병합) 사건에서 1978. 2. 28. 원심판결이 파기되어 청구인에게 징역 2년 및 자격정지 2년이 선고되었고(이하 “재심대상판결”), 위 판결은 대법원 78도813 사건에서 1978. 5. 23. 청구인의 상고가 기각되어 확정되었다.

다. 청구인은 재심대상판결의 형사사건에서 1977. 4. 9. 구속되어 1978. 12. 27. 석방되었다.

라. 청구인은 2011. 6. 22. 이 법원에 재심대상판결에 관하여 재심을 청구하였고, 이에 따라 개시된 서울고등법원 2011재노104 재심사건에서 청구인은 2013. 6. 27. 무죄를 선고받았으며, 그 무죄판결은 2013. 7. 5. 확정되었다.

2. 판단

가. 형사보상청구권의 발생

위 인정사실에 의하면, 청구인은 재심절차에서 무죄판결이 확정된 재심대상판결의 형사사건으로 인하여 1977. 4. 9.부터 1978. 12. 27.까지 628일 동안 구금되었으므로, 형사보상 및 명예회복에 관한 법률(이하 “형사보상법”) 제2조 제1항에 의하여 구금에 대한 보상을 청구할 수 있다.

나. 형사보상금의 범위

형사보상법 제5조 제1항, 형사보상법 시행령 제2조는 보상금의 하한을 보상청구의 원인이 발생한 연도의 최저임금법상 일급 최저임금액으로, 상한을 보상청구의 원인이 발생한 연도의 최저임금법상 일급 최저임금액의 5배로 규정하고 있다. 이 사건 보상청구의 원인(무죄판결의 확정)이 발생한 2013년 현재 최저임금법상의 일급 최저임금액은 38,880원(= 4,860원 × 8시간)이므로, 이 사건 보상금의 하한은 1일 38,880원, 상한은 1일 194,400원(= 38,880원 × 5)이 되는데, 기록에 나타난 구금의 종류 및 기간, 구금기간 중 받은 손실의 정도, 정신상의 고통, 직업 및 생활정도 등 형사보상법 제5조 제2항에서 정한 모든 사정을 고려해 보면, 청구인에 대한 보상금액은 위 구금일수에 대하여 위 법령에서 정한 최고액인 1일 194,400원으로 정함이 타당하므로, 청구인에 대한 형사보상금은 122,083,200원(= 194,400원 × 628일)이다.

3. 결론

그렇다면 국가는 청구인에게 구금에 대한 형사보상금으로 122,083,200원을 지급할 의무가 있으므로, 주문과 같이 결정한다.

2014. 2. 18.

재판장	판사	이규진
	판사	임선지
	판사	김기현

**서울고등법원**  
**제8형사부**  
**결 정**

사        건    2014코1 형사보상  
                   [2013노1056 성폭력범죄의처벌등에관한특례법위반(장애인에 대한준강간등)]  
 청구인    백중호 (550705-\*\*\*\*\*), 일용노동  
                   주거 의정부시 호국로1346번길 70  
                   등록기준지 의정부시 장암동 5

무 죄 판 결 서울고등법원 2013. 9. 24. 선고 2013노1056-1(분리), 2013전노109-1(분리)(병합) 판결

주 문

청구인에게 구금에 대한 보상으로 69,280,000원을 지급한다.

이 유

1. 인정사실

이 사건 기록에 의하면 다음과 같은 사실이 인정된다.

가. 청구인은 2012. 9. 14. 성폭력범죄의처벌등에관한특례법위반(장애인강간) 혐의로 구속되어, 2012. 9. 28. 성폭력범죄의처벌등에관한특례법위반(장애인에대한준강간등)죄로 기소되었다.

나. 의정부지방법원은 2012고합519, 580(병합) 사건에서 2013. 2. 12. 청구인에 대한 공소사실을 모두 유죄로 인정하여 청구인에게 징역 5년을 선고하였다.

다. 청구인이 항소한 서울고등법원 2013노1056 사건에서 2013. 9. 24. 원심판결 중 청구인에 대한 부분이 파기되어 청구인에게 무죄가 선고되었고, 그 무죄판결은 2013. 10. 2. 확정되었다.

2. 판단

가. 형사보상청구권의 발생

위 인정사실에 의하면, 청구인은 항소심에서 무죄판결이 확정된 위 형사사건으로 인하여 2012. 9. 14.부터 2013. 9. 24.까지 376일 동안 구금되었으므로, 형사보상 및 명예회복에 관한 법률(이하 “형사보상법”) 제2조 제1항에 의하여 구금에 대한 보상을 청구할 수 있다.

나. 형사보상금의 범위

형사보상법 제5조 제1항, 형사보상법 시행령 제2조는 보상금의 하한을 보상청구의 원인이 발생한 연도의 최저임금법상 일급 최저임금액으로, 상한을 보상청구의 원인이 발생한 연도의 최저임금법상 일급 최저임금액의 5배로 규정하고 있다. 이 사건 보상청구의 원인(무죄판결의 확정)이 발생한 2013년 현재 최저임금법상의 일급 최저임금액은 38,880원(= 4,860원 × 8시간)이므로, 이 사건 보상금의 하한은 1일 38,880원, 상한은 1일 194,400원(= 38,880원 × 5)이 되는데, 기록에 나타난 구금의 종류 및 기간, 구금기간 중 받은 손실의 정도, 정신상의 고통, 직업 및 생활정도 등 형사보상법 제5조 제2항에서 정한 모든 사정을 고려해 보면, 청구인에 대한 보상금액은 위 구금일수에 대하여 위 법령에서 정한 최고액인 1일 194,400원으로 정함이 타당하므로, 청구인에 대한 형사보상금은 73,094,400원(= 194,400원 × 376일) 중 청구범위 내인 69,280,000원으로 정한다.

3. 결론

그렇다면 국가는 청구인에게 구금에 대한 보상으로 69,280,000원을 지급할 의무가 있으므로 주문과 같이 결정한다.

2014. 2. 4.

재판장	판사	이규진
	판사	임선지
	판사	김기현

전주지방법원

제5형사부

결 정

사 건 2013코295 형사보상  
청 구 인 김영식 (600224-\*\*\*\*\*)



주거 전주시 덕진구 인후동 한신희아파트 106동 405호

등록기준지 정읍시 장명동 111

대 리 인 변호사 이종기

무 죄 판 결 전주지방법원 2012. 7. 23. 선고 2010고합260, 2011고합100(병합), 2011고합136(병합), 2011고합138(병합), 2011고합148(병합), 2011고합200(병합), 2012고합39(병합) 판결

주 문

청구인에게 16,900,000원을 지급한다.

이 유

1. 인정사실

기록에 의하면 다음과 같은 사실이 인정된다.

가. 청구인은 2011. 8. 24. 특정경제범죄가중처벌등에관한법률위반(배임)의 피의사실로 구속영장이 발부되어, 2011. 9. 1. 전주지방법원 2011고합148호 특정경제범죄가중처벌등에관한법률위반(배임) 사건으로 기소(그 후 위 법원 2010고합260 사건 등과 병합됨)되었고, 2012. 7. 23. 1심 법원은 청구인에 대하여 무죄를 선고하였다.

나. 검사는 위 1심 판결에 불복하여 항소를 제기하였는데, 항소심 법원(광주고등법원 (전주) 2012노181)은 2013. 1. 15. 청구인에 대한 1심 판결 중 2006. 6. 5.자 이재완에 대한 대출 및 2006. 6. 21.자 임영환에 대한 대출로 인한 업무상배임의 점에 대한 부분을 파기하여 각 면소판결을 선고하였고, 나머지 공소사실에 대하여는 검사의 항소를 기각하였으며, 이에 검사가 위 항소심 판결에 대하여 상고를 제기하지 않아 청구인에 대한 위 항소심 판결은 그대로 확정되었다.

다. 한편, 청구인은 위와 같이 2011. 8. 24. 구속된 후 2012. 2. 8. 보석신청이 인용되어 석방될 때까지 위 형사소송절차에서 169일 동안 구금되어 있었다.

2. 청구인의 주장 및 판단

가. 청구인의 주장

청구인은 위 사건으로 169일 동안 구금되었다가 석방되었으므로 형사보상금으로 3,096만 원을 청구한다고 주장한다.

나. 판단

(1) 형사보상청구권의 발생

면소의 재판을 받은 자는 면소의 재판을 할 만한 사유가 없었더라면 무죄의 재판을 받을 만한 현저한 사유가 있었을 때에 한하여 구금에 대한 보상을 청구할 수 있다(형사보상 및 명예회복에 관한 법률 제25조 제1항, 이하 ‘형사보상법’이라 한다).

청구인은 위 형사절차에서 이재완에 대한 대출 및 2006. 6. 21.자 임영환에 대한 대출로 인한 업무상배임의 점에 대하여는 면소 판결을 받았으나, 나머지 공소사실에 대하여는 항소심 판결에서 모두 무죄가 선고되었고, 면소 판결을 받은 위 공소사실에 대하여도 1심 판결에서 무죄가 선고되었던 점 등에 비추어, 면소 판결을 받은 위 공소사실 역시 청구인이 무죄 판결을 받을 만한 현저한 사유가 있었던 것으로 보인다.

따라서 청구인은 위 형사사건으로 인하여 169일 동안 구금되어 있었고, 기록상 위 사건은 형사보상법 제4조에 정한 보상하지 아니할 수 있는 경우에 해당하지 아니하므로, 형사보상법 제2조 제1항에 의하여 국가에 대하여 위 미결구금에 대한 보상을 청구할 수 있다.

(2) 보상의 범위

나아가 청구인에게 지급할 보상금의 액수에 관하여 보건대, 형사보상법 제5조 제1항, 같은 법

부칙 제2조, 형사보상법 시행령 제2조에 의하면, 미결구금에 대한 1일당 보상금의 하한은 보상청구의 원인이 발생한 연도의 최저임금법에 따른 일급 최저임금액으로 하고, 그 상한은 위 일급 최저임금액의 5배로 한다고 규정하고 있다.

이 사건 보상청구의 원인이 발생한 2012년도의 최저임금법상 일급 최저임금액은 36,640원(= 4,580원 × 8시간)이므로, 보상금의 하한은 1일 36,640원, 상한은 1일 183,200원(= 36,640원 × 5배)이 되는바, 이 사건 기록에 나타난 구금의 종류 및 기간의 장단, 구금기간 중에 받은 재산상의 손실과 얻을 수 있었던 이익의 상실 또는 정신상의 고통과 신체상의 손상, 경찰·검찰·법원의 고의 또는 과실의 유무 기타 형사보상법 제5조 제2항에 정한 모든 사정을 고려하면, 청구인에 대한 보상금액은 법정 보상금액의 한도 내에서 위 구금일수 전부에 대하여 1일 100,000원으로 산정함이 상당하므로, 미결구금에 대하여 국가가 청구인에게 보상하여야 할 금액은 16,900,000원(= 100,000원 × 169일)이 된다.

3. 결 론

그렇다면 청구인의 이 사건 청구는 16,900,000원의 범위 내에서 이유 있으므로 주문과 같이 결정한다.

2014. 2. 6.

재판장	판사	박종학
	판사	하석찬
	판사	설정은

전주지방법원

제5형사부

결 정

사 건 2013코302 형사보상  
 청구인 이춘근 (580420-\*\*\*\*\*)  
 주거 전북 무주군 설천면 재궁길 22-19  
 등록기준지 전북 무주군 무주읍 굴천길 189-4  
 대리인 법무법인 호남종합법률사무소  
 담당변호사 황인택  
 무죄판결 전주지방법원 2013. 7. 5. 선고 2013노65 판결

주 문

청구인에게 형사보상금으로 51,750,000원을 지급한다.

이 유

1. 인정사실

기록에 의하면, 다음과 같은 사실이 인정된다.

가. 청구인은 2012. 5. 28. 사기 피의사실로 구속되어 2012. 6. 1. 전주지방법원 2012고단1225호로 기소되었고, 2012. 9. 29. 보석허가결정으로 석방되었다가 2012. 11. 28. 보석결정이 취소되어 재수감되어 2013. 1. 9. 변경된 공소사실에 대해 배임죄의 유죄 판결을 선고받았다.

나. 청구인은 이에 불복하여 항소하였는데, 항소심 법원은 2013. 7. 5. 전주지방법원 2013노65호로 검사가 제출한 증거들만으로는 청구인의 임무위배행위를 인정하기 어렵다는 이유로 청구인에 대하여 무죄 판결을 선고하였다.

다. 검사는 위 항소심 판결에 대해 상고하였으나, 2013. 9. 26. 대법원 2013도8747호 로 상고 기각 판결이 선고되어 위 항소심 판결이 그대로 확정되었다.

2. 판단

가. 형사보상청구권의 발생

앞서 본 바와 같이 청구인은 확정된 위 형사사건으로 인하여 2012. 5. 28.부터 1심 법원의 보석허가결정이 내려진 2012. 9. 29.까지 및 1심 법원의 보석허가결정이 취소된 2012. 11. 28.부터 항소심 법원의 무죄판결이 선고된 2013. 7. 5.까지 도합 345일(= 125일 + 220일) 동안 구금되어 있었음이 역수상 명백하고, 기록상 위 사건은 형사보상 및 명예회복에 관한 법률(이하 ‘형사보상법’이라고 한다) 제4조 각 호에 규정된 보상하지 아니할 수 있는 경우에 해당하지 않으므로, 청구인은 형사보상법 제2조 제1항에 따라 국가에 대하여 구금에 관한 보상을 청구할 수 있다.

나. 보상의 범위

형사보상법 제5조 제1항, 같은 법 시행령 제2조는, 미결구금에 대한 1일당 보상금의 하한은 보상청구의 원인이 발생한 연도의 최저임금법에 따른 일급 최저임금액으로 하고, 그 상한은 그 일급 최저임금액의 5배로 한다고 규정하고 있다.

살피건대, 보상청구의 원인이 된 청구인에 대한 무죄판결이 확정된 2013년도 최저임금법상 일급 최저임금액은 38,880원(= 4,860원 × 8시간)이므로, 보상금의 하한은 1일 38,880원, 상한은 1일 194,400원(= 38,880원 × 5)이 되는바, 이 사건 기록에 나타난 구금의 종류 및 기간의 장단, 구금기간 중에 받은 재산상의 손실과 얻을 수 있었던 이익의 상실 또는 정신상의 고통과 신체상의 손상, 경찰·검찰·법원의 고의 또는 과실의 유무 기타 형사보상법 제5조 제2항이 정한 모든 사정을 고려하면, 청구인에 대한 보상금액은 위 구금일수 전부에 대하여 법정 보상금액의 한도 내인 1일 150,000원으로 정함이 상당하다. 따라서 청구인에 대한 형사보상금은 51,750,000원(= 345일 × 150,000원)이 된다.

3. 결론

그렇다면, 청구인의 이 사건 청구는 형사보상금 51,750,000원의 범위 내에서 이유 있으므로 주문과 같이 결정한다.

2014. 2. 6.

재판장	판사	박종학
	판사	하석찬
	판사	설정은

**부산지방법원**

**제1형사부**

**결 정**

사 건 2014코547 형사보상  
(2013고단4637 도로범위반)

청 구 인 주식회사 창성운수  
소재지 부산 강서구 명지오션시티9로 60 (명지동)  
송달장소 부산 연제구 법원로 28, 12층 (거제동)  
대표이사 장진곤

무 죄 판 결 부산지방법원 2014. 1. 23. 선고 2013고단4637 판결

주 문

청구인에게 형사보상금 721,849원을 지급한다.

이 유

청구인은 이 법원 2004고약23956 도로법위반 사건으로 벌금 50만 원의 약식명령을 받고 위 약식명령이 확정되어 2005. 4. 29. 벌금을 완납하였다. 그 후 헌법재판소가 청구인에 대한 처벌조항에 대하여 위헌결정을 하자 청구인은 재심을 통해 위 도로법위반 사건에 대하여 무죄판결을 받아 확정되었다.

따라서 청구인은 형사보상 및 명예회복에 관한 법률 제2조 제2항에 따라 국가에 대하여 형의 집행에 관한 보상을 청구할 수 있으므로, 국가는 이미 징수한 벌금액과 이에 대한 징수 다음날부터 이 사건 결정일까지 민법 제379조가 정한 법정이율로 계산한 금액을 합한 721,849원[= 50만 원 + {50만 원 × 5% × (3,239일/365일)}, 원 미만 버림]을 지급할 의무가 있다.

이에 주문과 같이 결정한다.

2014. 3. 12.

재판장	판사	심형섭
	판사	조승우
	판사	인진섭

**부산지방법원**

**제1형사부**

**결 정**

사 건 2014코533 형사보상  
(2011고단9415 도로법위반)

청 구 인 태평운수 합자회사  
소재지 부산 서구 구덕로165번길 7 (아미동1가)  
송달장소 부산 연제구 법원로 28, 12층 (거제동)  
대표사원 김상식

무 죄 판 결 부산지방법원 2012. 2. 9. 선고 2011고단9415 판결

**주 문**

청구인에게 형사보상금 663,424원을 지급한다.

**이 유**

청구인은 이 법원 2007고약15956 도로법위반 사건으로 벌금 50만 원의 약식명령을 받고 위 약식명령이 확정되어 2007. 8. 30. 벌금을 완납하였다. 그 후 헌법재판소가 청구인에 대한 처벌조항에 대하여 위헌결정을 하자 청구인은 재심을 통해 위 도로법위반 사건에 대하여 무죄판결을 받아 확정되었다.

따라서 청구인은 형사보상 및 명예회복에 관한 법률 제2조 제2항에 따라 국가에 대하여 형의 집행에 관한 보상을 청구할 수 있으므로, 국가는 이미 징수한 벌금액과 이에 대한 징수 다음날부터 이 사건 결정일까지 민법 제379조가 정한 법정이율로 계산한 금액을 합한 663,424원[= 50만 원 + {50만 원 × 5% × (2,386일/365일)}, 원 미만 버림]을 지급할 의무가 있다.

이에 주문과 같이 결정한다.

2014. 3. 12.

재판장	판사	심형섭
	판사	조승우
	판사	인진섭

**부산지방법원**

**제1형사부**

**결 정**

사 건 2014코505 형사보상  
(2013고단5027 도로법위반)

청 구 인 세광운수 주식회사  
소재지 양산시 원동면 원동로 1702  
송달장소 부산 연제구 법원로 28, 12층 (거제동)  
대표이사 황재경

무 죄 판 결 부산지방법원 2014. 1. 22. 선고 2013고단5027 판결

**주 문**

청구인에게 형사보상금 1,041,178원을 지급한다.

**이 유**

청구인은 이 법원 2002고약29650 도로법위반 사건으로 벌금 70만 원의 약식명령을 받고 위 약식명령이 확정되어 2004. 6. 14. 벌금을 완납하였다. 그 후 헌법재판소가 청구인에 대한 처벌조항에 대하여 위헌결정을 하자 청구인은 재심을 통해 위 도로법위반 사건에 대하여 무죄판결을 받아 확정되었다.

따라서 청구인은 형사보상 및 명예회복에 관한 법률 제2조 제2항에 따라 국가에 대하여 형의 집행에 관한 보상을 청구할 수 있으므로, 국가는 이미 징수한 벌금액과 이에 대한 징수 다음날부터 이 사건 결정일까지 민법 제379조가 정한 법정이율로 계산한 금액을 합한 1,041,178원[= 70만 원 + {70만 원 × 5% × (3,558일/365일)}, 원 미만 버림]을 지급할 의무가 있다.

이에 주문과 같이 결정한다.

2014. 3. 12.

재판장	판사	심형섭
	판사	조승우
	판사	인진섭

**부산지방법원**

**제1형사부**

**결 정**

사 건 2014코491 형사보상  
(2013고단5618 도로법위반)

청 구 인 유한회사 흥진기업사  
소재지 부산 동구 중앙대로286번길 9 (초량동)  
송달장소 부산 연제구 법원로 28, 12층 (거제동)  
대표이사 이수계

무 죄 판 결 부산지방법원 2014. 1. 23. 선고 2013고단5618 판결

**주 문**

청구인에게 형사보상금 435,821원을 지급한다.

**이 유**

청구인은 이 법원 2001고약39701 도로법위반 사건으로 벌금 30만 원의 약식명령을 받고 위 약식명령이 확정되어 2005. 2. 22. 벌금을 완납하였다. 그 후 헌법재판소가 청구인에 대한 처벌조항에 대하여 위헌결정을 하자 청구인은 재심을 통해 위 도로법위반 사건에 대하여 무죄판결을 받아 확정되었다.

따라서 청구인은 형사보상 및 명예회복에 관한 법률 제2조 제2항에 따라 국가에 대하여 형의 집행에 관한 보상을 청구할 수 있으므로, 국가는 이미 징수한 벌금액과 이에 대한 징수 다음날부터 이 사건 결정일까지 민법 제379조가 정한 법정이율로 계산한 금액을 합한 435,821원[= 30만 원 + {30만 원 × 5% × (3,305일/365일)}, 원 미만 버림]을 지급할 의무가 있다.

이에 주문과 같이 결정한다.

2014. 3. 12.

재판장	판사	심형섭
	판사	조승우
	판사	인진섭

**부산지방법원**

**제1형사부**

**결 정**

사 건 2014코477 형사보상  
(2013고단4860 도로법위반)

청 구 인 경동운수 주식회사  
소재지 부산 연제구 월드컵대로 146 (연산동)  
송달장소 부산 연제구 법원로 28, 12층 (거제동)  
대표이사 김종쌍

무 죄 판 결 부산지방법원 2014. 1. 22. 선고 2013고단4860 판결

**주 문**

청구인에게 형사보상금 1,741,506원을 지급한다.

**이 유**

청구인은 이 법원 1998고약14248 도로법위반 사건으로 벌금 100만 원의 약식명령을 받고 위 약식명령이 확정되어 1999. 5. 17. 벌금을 완납하였다. 그 후 헌법재판소가 청구인에 대한 처벌조항에 대하여 위헌결정을 하자 청구인은 재심을 통해 위 도로법위반 사건에 대하여 무죄판결을 받아 확정되었다.

따라서 청구인은 형사보상 및 명예회복에 관한 법률 제2조 제2항에 따라 국가에 대하여 형의 집행에 관한 보상을 청구할 수 있으므로, 국가는 이미 징수한 벌금액과 이에 대한 징수 다음날부터 이 사건 결정일까지 민법 제379조가 정한 법정이율로 계산한 금액을 합한 1,741,506원[= 100만 원 + {100만 원 × 5% × (5,413일/365일)}, 원 미만 버림]을 지급할 의무가 있다.

이에 주문과 같이 결정한다.

2014. 3. 12.

재판장	판사	심형섭
	판사	조승우
	판사	인진섭

**부산지방법원**

**제1형사부**

**결 정**

사 건 2014코463 형사보상  
(2013고단5748 도로법위반)

청 구 인 주식회사 동국기업  
소재지 경남 합천군 합천읍 서산길 17-13  
송달장소 부산 연제구 법원로 28, 12층 (거제동)  
대표이사 최창식

무 죄 판 결 부산지방법원 2014. 1. 20. 선고 2013고단5748 판결

**주 문**

청구인에게 형사보상금 845,821을 지급한다.

**이 유**

청구인은 이 법원 2000고약3505 도로법위반 사건으로 벌금 50만 원의 약식명령을 받고 위 약식명령이 확정되어 2000. 5. 15. 벌금을 완납하였다. 그 후 헌법재판소가 청구인에 대한 처벌조항에 대하여 위헌결정을 하자 청구인은 재심을 통해 위 도로법위반 사건에 대하여 무죄판결을 받아 확정되었다.

따라서 청구인은 형사보상 및 명예회복에 관한 법률 제2조 제2항에 따라 국가에 대하여 형의 집행에 관한 보상을 청구할 수 있으므로, 국가는 이미 징수한 벌금액과 이에 대한 징수 다음날부터 이 사건 결정일까지 민법 제379조가 정한 법정이율로 계산한 금액을 합한 845,821원[= 50만 원 + {50만 원 × 5% × (5,049일/365일)}, 원 미만 버림]을 지급할 의무가 있다.

이에 주문과 같이 결정한다.

2014. 3. 12.

재판장	판사	심형섭
	판사	조승우
	판사	인진섭

**부산지방법원**

**제1형사부**

**결 정**

사 건 2014코435 형사보상  
(2013고단5642 도로법위반)

청 구 인 범천물류 주식회사  
소재지 부산 남구 유엔로 46, 501동 201호  
(우암동, 우암중앙하이츠아파트)  
송달장소 부산 연제구 법원로 28, 12층 (거제동)  
대표이사 김우철

무 죄 판 결 부산지방법원 2014. 1. 23. 선고 2013고단5642 판결

**주 문**

청구인에게 형사보상금 693,931원을 지급한다.

**이 유**

청구인은 이 법원 2008고약14258 도로법위반 사건으로 벌금 50만 원의 약식명령을 받고 위 약식명령이 확정되어 2008. 8. 7. 벌금을 완납하였다. 그 후 헌법재판소가 청구인에 대한 처벌조항에 대하여 위헌결정을 하자 청구인은 재심을 통해 위 도로법위반 사건에 대하여 무죄판결을 받아 확정되었다.

따라서 청구인은 형사보상 및 명예회복에 관한 법률 제2조 제2항에 따라 국가에 대하여 형의 집행에 관한 보상을 청구할 수 있으므로, 국가는 이미 징수한 벌금액과 이에 대한 징수 다음날부터 이 사건 결정일까지 민법 제379조가 정한 법정이율로 계산한 금액을 합한 639,931원[= 50만 원 + {50만 원 × 5% × (2,043일/365일)}, 원 미만 버림]을 지급할 의무가 있다.

이에 주문과 같이 결정한다.

2014. 3. 12.

재판장	판사	심형섭
	판사	조승우
	판사	인진섭

**부산지방법원**

**제1형사부**

**결 정**

사 건 2014코421 형사보상  
(2013고단5019 도로법위반)

청 구 인 주식회사 동양통운  
소재지 김해시 김해대로2385번길 25, 404호  
(부원동, 해강오피스텔)  
송달장소 부산 남구 신선대산북로 38 (용당동)  
대표이사 황미학

무 죄 판 결 부산지방법원 2014. 1. 22. 선고 2013고단5019 판결  
주 문

청구인에게 형사보상금 750,342원을 지급한다.

**이 유**

청구인은 이 법원 2003고약40602 도로법위반 사건으로 벌금 50만 원의 약식명령을 받고 위 약식명령이 확정되어 2004. 3. 9. 벌금을 완납하였다. 그 후 헌법재판소가 청구인에 대한 처벌조항에 대하여 위헌결정을 하자 청구인은 재심을 통해 위 도로법위반 사건에 대하여 무죄판결을 받아 확정되었다.

따라서 청구인은 형사보상 및 명예회복에 관한 법률 제2조 제2항에 따라 국가에 대하여 형의 집행에 관한 보상을 청구할 수 있으므로, 국가는 이미 징수한 벌금액과 이에 대한 징수 다음날부터 이 사건 결정일까지 민법 제379조가 정한 법정이율로 계산한 금액을 합한 750,342원[= 50만 원 + {50만 원 × 5% × (3,655일/365일)}, 원 미만 버림]을 지급할 의무가 있다.

이에 주문과 같이 결정한다.

2014. 3. 12.

재판장	판사	심형섭
	판사	조승우
	판사	인진섭



**부산지방법원**

**제1형사부**

**결 정**

사 건 2014코407 형사보상  
(2013고단6668 도로법위반)

청 구 인 평안실업 주식회사  
소재지 부산 연제구 중앙대로1124번길 15, 101동 312호  
(연산동, 연산동에스케이뷰)  
대표자 사내이사 이성훈

무 죄 판 결 부산지방법원 2014. 1. 9. 선고 2013고단6668 판결

**주 문**

청구인에게 형사보상금 376,849원을 지급한다.

**이 유**

청구인은 이 법원 1995고약6992 도로법위반 사건으로 벌금 20만 원의 약식명령을 받고 위 약식명령이 확정되어 1996. 7. 9. 벌금을 완납하였다. 그 후 헌법재판소가 청구인에 대한 처벌조항에 대하여 위헌결정을 하자 청구인은 재심을 통해 위 도로법위반 사건에 대하여 무죄판결을 받아 확정되었다.

따라서 청구인은 형사보상 및 명예회복에 관한 법률 제2조 제2항에 따라 국가에 대하여 형의 집행에 관한 보상을 청구할 수 있으므로, 국가는 이미 징수한 벌금액과 이에 대한 징수 다음날부터 이 사건 결정일까지 민법 제379조가 정한 법정이율로 계산한 금액을 합한 376,849원[= 20만 원 + {20만 원 × 5% × (6,455일/365일)}, 원 미만 버림]을 지급할 의무가 있다.

이에 주문과 같이 결정한다.

2014. 3. 12.

재판장	판사	심형섭
	판사	조승우
	판사	인진섭

**부산지방법원**

**제1형사부**

**결 정**

사 건 2014코365 형사보상  
(2013고단6595 도로법위반)

청 구 인 협신운수 주식회사  
소재지 울산 남구 여천로12번길 12 (야음동)  
대표이사 고수용

무 죄 판 결 부산지방법원 2013. 12. 16. 선고 2013고단6595 판결

**주 문**

청구인에게 형사보상금 977,876원을 지급한다.

**이 유**

청구인은 이 법원 1994고약26993 도로법위반 사건으로 벌금 50만 원의 약식명령을 받고 위 약식명령이 확정되어 1995. 2. 3. 벌금을 완납하였다. 그 후 헌법재판소가 청구인에 대한 처벌조항에 대하여 위헌결정을 하자 청구인은 재심을 통해 위 도로법위반 사건에 대하여 무죄판결을 받아 확정되었다.

따라서 청구인은 형사보상 및 명예회복에 관한 법률 제2조 제2항에 따라 국가에 대하여 형의 집행에 관한 보상을 청구할 수 있으므로, 국가는 이미 징수한 벌금액과 이에 대한 징수 다음날부터 이 사건 결정일까지 민법 제379조가 정한 법정이율로 계산한 금액을 합한 977,876원[= 50만 원 + {50만 원 × 5% × (6,977일/365일)}, 원 미만 버림]을 지급할 의무가 있다.

이에 주문과 같이 결정한다.

2014. 3. 12.

재판장	판사	심형섭
	판사	조승우
	판사	인진섭

---

**부산지방법원**  
**제1형사부**  
**결 정**

사 건 2014코351 형사보상  
(2013고단6807 도로범위반)

청 구 인 금재종합 주식회사  
소재지 부산 연제구 중앙대로1124번길 15, 102동 304호  
(연산동, 연산동에스케이뷰)  
송달장소 부산 연제구 법원로 28, 12층 (거제동)  
대표이사 이장수

무 죄 판 결 부산지방법원 2014. 1. 9. 선고 2013고단6807 판결  
주 문

청구인에게 형사보상금 761,438원을 지급한다.

이 유

청구인은 이 법원 2003고약15952 도로범위반 사건으로 벌금 50만 원의 약식명령을 받고 위 약식명령이 확정되어 2003. 9. 29. 벌금을 완납하였다. 그 후 헌법재판소가 청구인에 대한 처벌조항에 대하여 위헌결정을 하자 청구인은 재심을 통해 위 도로범위반 사건에 대하여 무죄판결을 받아 확정되었다.

따라서 청구인은 형사보상 및 명예회복에 관한 법률 제2조 제2항에 따라 국가에 대하여 형의 집행에 관한 보상을 청구할 수 있으므로, 국가는 이미 징수한 벌금액과 이에 대한 징수 다음날부터 이 사건 결정일까지 민법 제379조가 정한 법정이율로 계산한 금액을 합한 761,438원[= 50만 원 + {50만 원 × 5% × (3,817일/365일)}, 원 미만 버림]을 지급할 의무가 있다.

이에 주문과 같이 결정한다.

2014. 3. 12.

재판장	판사	심형섭
	판사	조승우
	판사	인진섭

---

**부산지방법원**  
**제1형사부**  
**결 정**

사 건 2014코323 형사보상  
(2013고단6887 도로범위반)

청 구 인      우성트레일러 주식회사  
 소재지            부산 남구 신선대산북로 38 (용당동)  
 대표이사         황미학

무 죄 판 결    부산지방법원 2014. 1. 9. 선고 2013고단6887 판결

주 문

청구인에게 형사보상금 1,032,356원을 지급한다.

이 유

청구인은 이 법원 2004고약23805 도로법위반 사건으로 벌금 70만 원의 약식명령을 받고 위 약식명령이 확정되어 2004. 9. 14. 벌금을 완납하였다. 그 후 헌법재판소가 청구인에 대한 처벌조항에 대하여 위헌결정을 하자 청구인은 재심을 통해 위 도로법위반 사건에 대하여 무죄판결을 받아 확정되었다.

따라서 청구인은 형사보상 및 명예회복에 관한 법률 제2조 제2항에 따라 국가에 대하여 형의 집행에 관한 보상을 청구할 수 있으므로, 국가는 이미 징수한 벌금액과 이에 대한 징수 다음날부터 이 사건 결정일까지 민법 제379조가 정한 법정이율로 계산한 금액을 합한 1,032,356원[= 70만 원 + {70만 원 × 5% × (3,466일/365일)}, 원 미만 버림]을 지급할 의무가 있다.

이에 주문과 같이 결정한다.

2014. 3. 12.

재판장	판사	심형섭
	판사	조승우
	판사	인진섭

**부산지방법원**  
**제1형사부**  
**결 정**

사 건      2014코519 형사보상  
 (2013고단7867 도로법위반)

청 구 인      주식회사 한진특수화물  
 소재지            경남 의령군 정곡면 범정로7길 91-6  
 송달장소         부산 연제구 명륜로 10, 501호 (거제동, 한양타워빌)  
 대표자            청산인 황원도

무 죄 판 결    부산지방법원 2013. 12. 27. 선고 2013고단7867 판결

주 문

청구인에게 형사보상금 561,246원을 지급한다.

이 유

청구인은 이 법원 1994고약14148 도로법위반 사건으로 벌금 30만 원의 약식명령을 받고 위 약식명령이 확정되어 1996. 10. 15. 벌금을 완납하였다. 그 후 헌법재판소가 청구인에 대한 처벌조항에 대하여 위헌결정을 하자 청구인은 재심을 통해 위 도로법위반 사건에 대하여 무죄판결을 받아 확정되었다.

따라서 청구인은 형사보상 및 명예회복에 관한 법률 제2조 제2항에 따라 국가에 대하여 형의 집행에 관한 보상을 청구할 수 있으므로, 국가는 이미 징수한 벌금액과 이에 대한 징수 다음날부터 이 사건 결정일까지 민법 제379조가 정한 법정이율로 계산한 금액을 합한 561,246원[= 30만 원 + {30만 원 × 5% × (6,357일/365일)}, 원 미만 버림]을 지급할 의무가 있다.

이에 주문과 같이 결정한다.

2014. 3. 12.

재판장	판사	심형섭
	판사	조승우
	판사	인진섭

**부산지방법원**

**제1형사부**

**결 정**

사 건 2014코393 형사보상  
(2013고단3944 도로범위반)

청 구 인 성남운수 주식회사  
 소재지 서울 용산구 백범로90라길 47, 송전빌딩 2층 (원효로1가)  
 송달장소 서울 서초구 법원로1길 5, 4층 (서초동)  
 대표이사 김명수

무 죄 판 결 부산지방법원 2013. 8. 27. 선고 2013고단3944 판결

**주 문**

청구인에게 형사보상금 717,986원을 지급한다.

**이 유**

청구인은 이 법원 95고약6197 도로범위반 사건으로 벌금 30만 원의 약식명령을 받고 위 약식명령이 확정되어 1996. 5. 4. 벌금을 완납하였다. 그 후 헌법재판소가 청구인에 대한 처벌조항에 대하여 위헌결정을 하자 청구인은 재심을 통해 위 도로범위반 사건에 대하여 무죄판결을 받아 확정되었다.

따라서 청구인은 형사보상 및 명예회복에 관한 법률 제2조 제2항에 따라 국가에 대하여 형의 집행에 관한 보상 및 형사소송법 제194조의2 제1항에 따라 위 무죄판결의 재판에 소요된 비용의 보상을 청구할 수 있으므로, 국가는 이미 징수한 벌금액과 이에 대한 징수 다음날부터 이 사건 결정일까지 민법 제379조가 정한 법정이율로 계산한 금액을 합한 567,986원[= 30만 원 + {30만 원 × 5% × (6,521일/365일)}, 원 미만 버림]에 변호사비용 15만 원(피고인이 무죄판결의 재판에서 지출한 변호사비용에 대하여는 변호인이 재심사건의 공판기일에 출석하지 아니한 점을 감안하여 국선변호에 관한 예규 제15조 제1항 제8호에 따라 감액한 15만 원으로 정함)을 합한 717,986원(= 567,986원 + 150,000원)을 지급할 의무가 있다.

이에 주문과 같이 결정한다.

2014. 3. 12.

재판장	판사	심형섭
	판사	조승우
	판사	인진섭

**부산지방법원**

**제1형사부**

**결 정**

사 건 2014코309 형사보상  
(2013고단2581 도로범위반)

청 구 인     주식회사 중동운수사  
 소재지       서울 동작구 동작대로13길 6-9 (사당동)  
 송달장소     서울 서초구 법원로1길 5, 4층 (서초동)  
 대표자       사내이사 양정순

무 죄 판 결   부산지방법원 2013. 9. 30. 선고 2013고단2581 판결

주 문

청구인에게 형사보상금 697,068원을 지급한다.

이 유

청구인은 이 법원 95고약8094 도로법위반 사건으로 벌금 30만 원의 약식명령을 받고 위 약식명령이 확정되어 1997. 9. 25. 벌금을 완납하였다. 그 후 헌법재판소가 청구인에 대한 처벌조항에 대하여 위헌결정을 하자 청구인은 재심을 통해 위 도로법위반 사건에 대하여 무죄판결을 받아 확정되었다.

따라서 청구인은 형사보상 및 명예회복에 관한 법률 제2조 제2항에 따라 국가에 대하여 형의 집행에 관한 보상 및 형사소송법 제194조의2 제1항에 따라 위 무죄판결의 재판에 소요된 비용의 보상을 청구할 수 있으므로, 국가는 이미 징수한 벌금액과 이에 대한 징수 다음날부터 이 사건 결정일까지 민법 제379조가 정한 법정이율로 계산한 금액을 합한 547,068원[= 30만 원 + {30만 원 × 5% × (6,012일/365일)}, 원 미만 버림]에 변호사비용 15만 원(피고인이 무죄판결의 재판에서 지출한 변호사비용에 대하여는 변호인이 재심사건의 공판기일에 출석하지 아니한 점을 감안하여 국선변호에 관한 예규 제15조 제1항 제8호에 따라 감액한 15만 원으로 정함)을 합한 697,068원(= 547,068원 + 150,000원)을 지급할 의무가 있다.

이에 주문과 같이 결정한다.

2014. 3. 12.

재판장	판사	심형섭
	판사	조승우
	판사	인진섭

**부산지방법원**  
**제1형사부**  
**결 정**

사        건     2014코379 형사보상  
 (2012재고정78 도로법위반)

청 구 인     주식회사 한진  
 소재지       서울 중구 남대문로2가 118  
 송달장소     부산 강서구 신항남로 330 (성북동)  
 대표이사     조양호, 석태수

무 죄 판 결   부산지방법원 2013. 4. 12. 선고 2012재고정78 판결

주 문

청구인에게 형사보상금 2,268,684원을 지급한다.

이 유

청구인은 이 법원 2006고정3897, 4064(병합) 도로법위반 사건으로 벌금 170만 원을 선고받고 위 판결이 확정되어 2007. 7. 5. 벌금을 완납하였다. 그 후 헌법재판소가 청구인에 대한 처벌조항에 대하여 위헌결정을 하자 청구인은 재심을 통해 위 도로법위반 사건에 대하여 무죄판결을 받아 확정되었다.

따라서 청구인은 형사보상 및 명예회복에 관한 법률 제2조 제2항에 따라 국가에 대하여 형의 집행에 관한 보상을 청구할 수 있으므로, 국가는 이미 징수한 벌금액과 이에 대한 징수 다음날부터 이 사건 결정일까지 민법 제379조가 정한 법정이율로 계산한 금액을 합한 2,268,684원[= 170만 원 + {170만 원 × 5% × (2,442일/365일)}, 원 미만 버림]을 지급할 의무가 있다.

이에 주문과 같이 결정한다.

2014. 3. 12.

재판장	판사	심형섭
	판사	조승우
	판사	인진섭

---

**부산지방법원**  
**제1형사부**  
**결 정**

사 건 2014코267 형사보상  
(2013고단6798 도로법위반)

청 구 인 대항운수 주식회사 (변경전 상호: 주식회사 대항운수)  
소재지 부산 중구 충장대로9번길 19,402호(중앙동4가, 영신빌딩)  
송달장소 부산 연제구 법원로 28, 12층 (거제동)  
대표이사 박검수

무 죄 판 결 부산지방법원 2013. 11. 15. 선고 2013고단6798 판결  
주 문

청구인에게 형사보상금 1,027,849원을 지급한다.

이 유

청구인은 이 법원 2004고약30122 도로법위반 사건으로 벌금 70만 원의 약식명령을 받고 위 약식명령이 확정되어 2004. 10. 25. 벌금을 완납하였다. 그 후 헌법재판소가 청구인에 대한 처벌조항에 대하여 위헌결정을 하자 청구인은 재심을 통해 위 도로법위반 사건에 대하여 무죄판결을 받아 확정되었다.

따라서 청구인은 형사보상 및 명예회복에 관한 법률 제2조 제2항에 따라 국가에 대하여 형의 집행에 관한 보상을 청구할 수 있으므로, 국가는 이미 징수한 벌금액과 이에 대한 징수 다음날부터 이 사건 결정일까지 민법 제379조가 정한 법정이율로 계산한 금액을 합한 1,027,849원[= 70만 원 + {70만 원 × 5% × (3,419일/365일)}, 원 미만 버림]을 지급할 의무가 있다.

이에 주문과 같이 결정한다.

2014. 3. 6.

재판장	판사	심형섭
	판사	조승우
	판사	인진섭

---

**부산지방법원**  
**제1형사부**  
**결 정**

사 건 2014코197 형사보상  
(2012고단10236 도로법위반)

청 구 인 승진운수 주식회사  
 소재지 양산시 동면 남양산2길 20  
 송달장소 부산 연제구 법원로 12, 301호 (거제동, 로원타워)  
 대표이사 김명희  
 소송대리인 법무법인 금정 담당변호사 이태원

무 죄 판 결 부산지방법원 2013. 3. 29. 선고 2012고단10236 판결

주 문

청구인에게 형사보상금 385,561원을 지급한다.

이 유

청구인은 이 법원 2008고약54705 도로법위반 사건으로 벌금 30만 원의 약식명령을 받고 위 약식명령이 확정되어 2008. 6. 23. 벌금을 완납하였다. 그 후 헌법재판소가 청구인에 대한 처벌조항에 대하여 위헌결정을 하자 청구인은 재심을 통해 위 도로법위반 사건에 대하여 무죄판결을 받아 확정되었다.

따라서 청구인은 형사보상 및 명예회복에 관한 법률 제2조 제2항에 따라 국가에 대하여 형의 집행에 관한 보상을 청구할 수 있으므로, 국가는 이미 징수한 벌금액과 이에 대한 징수 다음날부터 이 사건 결정일까지 민법 제379조가 정한 법정이율로 계산한 금액을 합한 385,561원[= 30만 원 + {30만 원 × 5% × (2,082일/365일)}, 원 미만 버림]을 지급할 의무가 있다.

이에 주문과 같이 결정한다.

2014. 3. 6.

재판장	판사	심형섭
	판사	조승우
	판사	인진섭

**부산지방법원**

**제1형사부**

**결 정**

사 건 2014코183 형사보상  
 (2012고단7784 도로법위반)

청 구 인 대광물류 주식회사  
 소재지 부산 남구 신선대산북로 38 (용당동)  
 송달장소 부산 연제구 법원로 12, 301호 (거제동, 로원타워)  
 대표이사 김명희  
 소송대리인 법무법인 금정 담당변호사 이태원

무 죄 판 결 부산지방법원 2012. 11. 30. 선고 2012고단7784 판결

주 문

청구인에게 형사보상금 777,808원을 지급한다.

이 유

청구인은 이 법원 2002고약50998 도로법위반 사건으로 벌금 50만 원의 약식명령을 받고 위 약식명령이 확정되어 2003. 1. 27. 벌금을 완납하였다. 그 후 헌법재판소가 청구인에 대한 처벌조항에 대하여 위헌결정을 하자 청구인은 재심을 통해 위 도로법위반 사건에 대하여 무죄판결을 받아 확정되었다.

따라서 청구인은 형사보상 및 명예회복에 관한 법률 제2조 제2항에 따라 국가에 대하여 형의 집행

에 관한 보상을 청구할 수 있으므로, 국가는 이미 징수한 벌금액과 이에 대한 징수 다음날부터 이 사건 결정일까지 민법 제379조가 정한 법정이율로 계산한 금액을 합한 777,808원[= 50만 원 + {50만 원 × 5% × (4,056일/365일)}, 원 미만 버림]을 지급할 의무가 있다.

이에 주문과 같이 결정한다.

2014. 3. 6.

재판장	판사	심형섭
	판사	조승우
	판사	인진섭

**부산지방법원**

**제1형사부**

**결 정**

사 건 2013코2492 형사보상  
(2013고단3932 도로법위반)

청 구 인 유한회사 동국상운

소재지 광주 광산구 사암로216번길 10-11 (우산동)

송달장소 광주 동구 준법로 25, 3층 (지산동, 로컴빌딩)

대표이사 양동국

소송대리인 법무법인 로컴 담당변호사 최창배

무 죄 판 결 부산지방법원 2013. 8. 27. 선고 2013고단3932 판결

**주 문**

청구인에게 형사보상금 416,876원을 지급한다.

**이 유**

청구인은 이 법원 2005고약44857 도로법위반 사건으로 벌금 30만 원의 약식명령을 받고 위 약식명령이 확정되어 2006. 5. 23. 벌금을 완납하였다. 그 후 헌법재판소가 청구인에 대한 처벌조항에 대하여 위헌결정을 하자 청구인은 재심을 통해 위 도로법위반 사건에 대하여 무죄판결을 받아 확정되었다.

따라서 청구인은 형사보상 및 명예회복에 관한 법률 제2조 제2항에 따라 국가에 대하여 형의 집행에 관한 보상을 청구할 수 있으므로, 국가는 이미 징수한 벌금액과 이에 대한 징수 다음날부터 이 사건 결정일까지 민법 제379조가 정한 법정이율로 계산한 금액을 합한 416,876원[= 30만 원 + {30만 원 × 5% × (2,844일/365일)}, 원 미만 버림]을 지급할 의무가 있다.

이에 주문과 같이 결정한다.

2014. 3. 6.

재판장	판사	심형섭
	판사	조승우
	판사	인진섭

**부산지방법원**

**제1형사부**

**결 정**

사 건 2013코3066 형사보상  
(2013고단5736 도로법위반)



청 구 인      거상특수운수 주식회사  
 소재지            경남 거창군 가조면 가조가야로 1447  
 송달장소        부산 연제구 명륜로 10, 501호 (거제동)  
 대표청산인      황원도

무 죄 판 결      부산지방법원 2013. 11. 26. 선고 2013고단5736 판결  
 주 문

청구인에게 형사보상금 197,027원을 지급한다.

이 유

청구인은 이 법원 93고약30641 도로법위반 사건으로 벌금 10만 원의 약식명령을 받고 위 약식명령이 확정되어 1994. 10. 14. 벌금을 완납하였다. 그 후 헌법재판소가 청구인에 대한 처벌조항에 대하여 위헌결정을 하자 청구인은 재심을 통해 위 도로법위반 사건에 대하여 무죄판결을 받아 확정되었다.

따라서 청구인은 형사보상 및 명예회복에 관한 법률 제2조 제2항에 따라 국가에 대하여 형의 집행에 관한 보상을 청구할 수 있으므로, 국가는 이미 징수한 벌금액과 이에 대한 징수 다음날부터 이 사건 결정일까지 민법 제379조가 정한 법정이율로 계산한 금액을 합한 197,027원[= 10만 원 + {10만 원 × 5% × (7,083일/365일)}, 원 미만 버림]을 지급할 의무가 있다.

이에 주문과 같이 결정한다.

2014. 3. 6.

재판장	판사	심형섭
	판사	조승우
	판사	인진섭

**부산지방법원**  
**제1형사부**  
**결 정**

사 건      2014코155 형사보상  
 (2013고단6615 도로법위반)

청 구 인      유한회사 대신운수  
 소재지            부산 서구 구덕로165번길 7 (아미동1가)  
 송달장소        부산 연제구 법원로 28, 12층 (거제동)  
 대표이사        최상희

무 죄 판 결      부산지방법원 2013. 11. 26. 선고 2013고단6615 판결  
 주 문

청구인에게 형사보상금 467,794원을 지급한다.

이 유

청구인은 이 법원 2002고약22049 도로법위반 사건으로 벌금 30만 원의 약식명령을 받고 위 약식명령이 확정되어 2002. 12. 31. 벌금을 완납하였다. 그 후 헌법재판소가 청구인에 대한 처벌조항에 대하여 위헌결정을 하자 청구인은 재심을 통해 위 도로법위반 사건에 대하여 무죄판결을 받아 확정되었다.

따라서 청구인은 형사보상 및 명예회복에 관한 법률 제2조 제2항에 따라 국가에 대하여 형의 집행에 관한 보상을 청구할 수 있으므로, 국가는 이미 징수한 벌금액과 이에 대한 징수 다음날부터 이 사

건 결정일까지 민법 제379조가 정한 법정이율로 계산한 금액을 합한 467,794원[= 30만 원 + {30만 원 × 5% × (4,083일/365일)}, 원 미만 버림]을 지급할 의무가 있다.

이에 주문과 같이 결정한다.

2014. 3. 6.

재판장	판사	심형섭
	판사	조승우
	판사	인진섭

**부산지방법원**

**제1형사부**

**결 정**

사 건 2014코169 형사보상  
(2013고단5026 도로법위반)

청 구 인 덕성화물 주식회사  
 소재지 부산 금정구 부곡동 217-2  
 송달장소 부산 연제구 법원로 28, 12층 (거제동)  
 대표이사 이상엽

무 죄 판 결 부산지방법원 2013. 10. 29. 선고 2013고단5026 판결

**주 문**

청구인에게 형사보상금 480,410원을 지급한다.

**이 유**

청구인은 이 법원 2001고약48161 도로법위반 사건으로 벌금 30만 원의 약식명령을 받고 위 약식명령이 확정되어 2002. 2. 27. 벌금을 완납하였다. 그 후 헌법재판소가 청구인에 대한 처벌조항에 대하여 위헌결정을 하자 청구인은 재심을 통해 위 도로법위반 사건에 대하여 무죄판결을 받아 확정되었다.

따라서 청구인은 형사보상 및 명예회복에 관한 법률 제2조 제2항에 따라 국가에 대하여 형의 집행에 관한 보상을 청구할 수 있으므로, 국가는 이미 징수한 벌금액과 이에 대한 징수 다음날부터 이 사건 결정일까지 민법 제379조가 정한 법정이율로 계산한 금액을 합한 480,410원[= 30만 원 + {30만 원 × 5% × (4,390일/365일)}, 원 미만 버림]을 지급할 의무가 있다.

이에 주문과 같이 결정한다.

2014. 3. 6.

재판장	판사	심형섭
	판사	조승우
	판사	인진섭

**부산지방법원**

**제1형사부**

**결 정**

사 건 2014코211 형사보상  
(2013고단4693 도로법위반)

청 구 인      삼창화물운수 합자회사  
 소재지            부산 사상구 학감대로222번길 21 (감전동)  
 송달장소        부산 연제구 법원로 28, 12층 (거제동)  
 대표사원        고인수

무 죄 판 결      부산지방법원 2013. 12. 16. 선고 2013고단4693 판결  
 주 문

청구인에게 형사보상금 402,986원을 지급한다.

이 유

청구인은 이 법원 2004고약39107 도로법위반 사건으로 벌금 30만 원의 약식명령을 받고 위 약식명령이 확정되어 2007. 4. 26. 벌금을 완납하였다. 그 후 헌법재판소가 청구인에 대한 처벌조항에 대하여 위헌결정을 하자 청구인은 재심을 통해 위 도로법위반 사건에 대하여 무죄판결을 받아 확정되었다.

따라서 청구인은 형사보상 및 명예회복에 관한 법률 제2조 제2항에 따라 국가에 대하여 형의 집행에 관한 보상을 청구할 수 있으므로, 국가는 이미 징수한 벌금액과 이에 대한 징수 다음날부터 이 사건 결정일까지 민법 제379조가 정한 법정이율로 계산한 금액을 합한 402,986원[= 30만 원 + {30만 원 × 5% × (2,506일/365일)}, 원 미만 버림]을 지급할 의무가 있다.

이에 주문과 같이 결정한다.

2014. 3. 6.

재판장	판사	심형섭
	판사	조승우
	판사	인진섭

**부산지방법원**  
**제1형사부**  
**결 정**

사      건      2014코225 형사보상  
 (2013고단3635 도로법위반)

청 구 인      유한회사 연안화물  
 소재지            목포시 삼학로 110 (산정동)  
 대표이사        임진석

무 죄 판 결      부산지방법원 2013. 12. 17. 선고 2013고단3635 판결  
 주 문

청구인에게 형사보상금 186,767원을 지급한다.

이 유

청구인은 이 법원 95고약36860 도로법위반 사건으로 벌금 10만 원의 약식명령을 받고 위 약식명령이 확정되어 1996. 11. 1. 벌금을 완납하였다. 그 후 헌법재판소가 청구인에 대한 처벌조항에 대하여 위헌결정을 하자 청구인은 재심을 통해 위 도로법위반 사건에 대하여 무죄판결을 받아 확정되었다.

따라서 청구인은 형사보상 및 명예회복에 관한 법률 제2조 제2항에 따라 국가에 대하여 형의 집행에 관한 보상을 청구할 수 있으므로, 국가는 이미 징수한 벌금액과 이에 대한 징수 다음날부터 이 사건 결정일까지 민법 제379조가 정한 법정이율로 계산한 금액을 합한 186,767원[= 10만 원 + {10만 원

× 5% × (6,334일/365일)}, 원 미만 버림]을 지급할 의무가 있다.

이에 주문과 같이 결정한다.

2014. 3. 6.

재판장	판사	심형섭
	판사	조승우
	판사	인진섭

**부산지방법원**

**제1형사부**

**결 정**

사 건 2014코239 형사보상  
(2013고단4663 도로법위반)

청 구 인 유한회사 동진운수  
 소재지 밀양시 부북면 대항4길 9  
 송달장소 부산 연제구 법원로 28, 12층 (거제동)  
 대표이사 김창현

무 죄 판 결 부산지방법원 2013. 12. 16. 선고 2013고단4663 판결

**주 문**

청구인에게 형사보상금 678,082원을 지급한다.

**이 유**

청구인은 이 법원 2006고약24249 도로법위반 사건으로 벌금 50만 원의 약식명령을 받고 위 약식명령이 확정되어 2007. 1. 22. 벌금을 완납하였다. 그 후 헌법재판소가 청구인에 대한 처벌조항에 대하여 위헌결정을 하자 청구인은 재심을 통해 위 도로법위반 사건에 대하여 무죄판결을 받아 확정되었다.

따라서 청구인은 형사보상 및 명예회복에 관한 법률 제2조 제2항에 따라 국가에 대하여 형의 집행에 관한 보상을 청구할 수 있으므로, 국가는 이미 징수한 벌금액과 이에 대한 징수 다음날부터 이 사건 결정일까지 민법 제379조가 정한 법정이율로 계산한 금액을 합한 678,082원[= 50만 원 + {50만 원 × 5% × (2,600일/365일)}, 원 미만 버림]을 지급할 의무가 있다.

이에 주문과 같이 결정한다.

2014. 3. 6.

재판장	판사	심형섭
	판사	조승우
	판사	인진섭

**부산지방법원**

**제1형사부**

**결 정**

사 건 2014코253 형사보상  
(2013고단4602 도로법위반)

청 구 인 삼미운수 주식회사

소재지 부산 수영구 황령대로 435 (남천동)  
 송달장소 부산 연제구 범원로 28, 12층 (거제동)  
 대표이사 박순금

무 죄 판 결 부산지방법원 2013. 12. 16. 선고 2013고단4602 판결

주 문

청구인에게 형사보상금 784,452원을 지급한다.

이 유

청구인은 이 법원 2001고약23603 도로법위반 사건으로 벌금 50만 원의 약식명령을 받고 위 약식명령이 확정되어 2002. 10. 22. 벌금을 완납하였다. 그 후 헌법재판소가 청구인에 대한 처벌조항에 대하여 위헌결정을 하자 청구인은 재심을 통해 위 도로법위반 사건에 대하여 무죄판결을 받아 확정되었다.

따라서 청구인은 형사보상 및 명예회복에 관한 법률 제2조 제2항에 따라 국가에 대하여 형의 집행에 관한 보상을 청구할 수 있으므로, 국가는 이미 징수한 벌금액과 이에 대한 징수 다음날부터 이 사건 결정일까지 민법 제379조가 정한 법정이율로 계산한 금액을 합한 784,452원[= 50만 원 + {50만 원 × 5% × (4,153일/365일)}, 원 미만 버림]을 지급할 의무가 있다.

이에 주문과 같이 결정한다.

2014. 3. 6.

재판장	판사	심형섭
	판사	조승우
	판사	인진섭

**부산지방법원**

**제1형사부**

**결 정**

사 건 2014코281 형사보상  
 (2013고단3182 도로법위반)

청 구 인 한국통운 주식회사  
 소재지 경남 합천군 합천읍 서산길 17-13  
 송달장소 부산 연제구 범원로 28, 12층 (거제동)  
 대표이사 최순주

무 죄 판 결 부산지방법원 2013. 12. 17. 선고 2013고단3182 판결

주 문

청구인에게 형사보상금 646,301원을 지급한다.

이 유

청구인은 이 법원 2007고약12449 도로법위반 사건으로 벌금 50만 원의 약식명령을 받고 위 약식명령이 확정되어 2008. 4. 30. 벌금을 완납하였다. 그 후 헌법재판소가 청구인에 대한 처벌조항에 대하여 위헌결정을 하자 청구인은 재심을 통해 위 도로법위반 사건에 대하여 무죄판결을 받아 확정되었다.

따라서 청구인은 형사보상 및 명예회복에 관한 법률 제2조 제2항에 따라 국가에 대하여 형의 집행에 관한 보상을 청구할 수 있으므로, 국가는 이미 징수한 벌금액과 이에 대한 징수 다음날부터 이 사

건 결정일까지 민법 제379조가 정한 법정이율로 계산한 금액을 합한 646,301원[= 50만 원 + {50만 원 × 5% × (2,136일/365일)}, 원 미만 버림]을 지급할 의무가 있다.

이에 주문과 같이 결정한다.

2014. 3. 6.

재판장	판사	심형섭
	판사	조승우
	판사	인진섭

**부산지방법원**

**제1형사부**

**결 정**

사 건 2013코3038 형사보상  
(2013고단5716 도로법위반)

청 구 인 주식회사 대현특수  
소재지 경남 거창군 가조가야로 1447  
송달장소 부산 연제구 명륜로 10, 501호 (거제동)  
대표청산인 황원도

무 죄 판 결 부산지방법원 2013. 11. 26. 선고 2013고단5716 판결

**주 문**

청구인에게 형사보상금 375,890원을 지급한다.

**이 유**

청구인은 이 법원 94고약16643 도로법위반 사건으로 벌금 20만 원의 약식명령을 받고 위 약식명령이 확정되어 1996. 8. 7. 벌금을 완납하였다. 그 후 헌법재판소가 청구인에 대한 처벌조항에 대하여 위헌결정을 하자 청구인은 재심을 통해 위 도로법위반 사건에 대하여 무죄판결을 받아 확정되었다.

따라서 청구인은 형사보상 및 명예회복에 관한 법률 제2조 제2항에 따라 국가에 대하여 형의 집행에 관한 보상을 청구할 수 있으므로, 국가는 이미 징수한 벌금액과 이에 대한 징수 다음날부터 이 사건 결정일까지 민법 제379조가 정한 법정이율로 계산한 금액을 합한 375,890원[= 20만 원 + {20만 원 × 5% × (6,420일/365일)}, 원 미만 버림]을 지급할 의무가 있다.

이에 주문과 같이 결정한다.

2014. 3. 6.

재판장	판사	심형섭
	판사	조승우
	판사	인진섭

**부산지방법원**

**제1형사부**

**결 정**

사 건 2013코2856 형사보상  
(2013고단5397 도로법위반)

청 구 인 거상특수운수 주식회사

소재지           경남 거창군 가조면 가조가야로 1447  
 송달장소       부산 연제구 명륜로 10, 501호 (거제동)  
 대표청산인     황원도

무 죄 판 결    부산지방법원 2013. 10. 25. 선고 2013고단5397 판결

주 문

청구인에게 형사보상금 863,287원을 지급한다.

이 유

청구인은 이 법원 1997고약28848 도로법위반 사건으로 벌금 50만 원의 약식명령을 받고 위 약식명령이 확정되어 1999. 8. 28. 벌금을 완납하였다. 그 후 헌법재판소가 청구인에 대한 처벌조항에 대하여 위헌결정을 하자 청구인은 재심을 통해 위 도로법위반 사건에 대하여 무죄판결을 받아 확정되었다.

따라서 청구인은 형사보상 및 명예회복에 관한 법률 제2조 제2항에 따라 국가에 대하여 형의 집행에 관한 보상을 청구할 수 있으므로, 국가는 이미 징수한 벌금액과 이에 대한 징수 다음날부터 이 사건 결정일까지 민법 제379조가 정한 법정이율로 계산한 금액을 합한 863,287원[= 50만 원 + {50만 원 × 5% × (5,304일/365일)}, 원 미만 버림]을 지급할 의무가 있다.

이에 주문과 같이 결정한다.

2014. 3. 6.

재판장	판사	심형섭
	판사	조승우
	판사	인진섭

**부산지방법원**

**제1형사부**

**결 정**

사        건     2013코2618 형사보상  
 (2013고단1280 도로법위반)

청 구 인     삼육트랙터 주식회사  
 소재지       부산 남구 신선로 351 (용당동)  
 송달장소     부산 연제구 법원로 28, 12층 (거제동)  
 대표이사     김진목

무 죄 판 결    부산지방법원 2013. 9. 30. 선고 2013고단1280 판결

주 문

청구인에게 형사보상금 525,493원을 지급한다.

이 유

청구인은 이 법원 99고약5449 도로법위반 사건으로 벌금 30만 원의 약식명령을 받고 위 약식명령이 확정되어 1999. 2. 26. 벌금을 완납하였다. 그 후 헌법재판소가 청구인에 대한 처벌조항에 대하여 위헌결정을 하자 청구인은 재심을 통해 위 도로법위반 사건에 대하여 무죄판결을 받아 확정되었다.

따라서 청구인은 형사보상 및 명예회복에 관한 법률 제2조 제2항에 따라 국가에 대하여 형의 집행에 관한 보상을 청구할 수 있으므로, 국가는 이미 징수한 벌금액과 이에 대한 징수 다음날부터 이 사건 결정일까지 민법 제379조가 정한 법정이율로 계산한 금액을 합한 525,493원[= 30만 원 + {30만 원

× 5% × (5,487일/365일)}, 원 미만 버림]을 지급할 의무가 있다.

이에 주문과 같이 결정한다.

2014. 3. 6.

재판장	판사	심형섭
	판사	조승우
	판사	인진섭

**부산지방법원**

**제1형사부**

**결 정**

사 건 2013코2898 형사보상  
(2013고단5371 도로법위반)

청 구 인 범천물류 주식회사

소재지 부산 남구 유엔로 46, 501동 201호  
(우암동, 우암중앙하이츠아파트)

송달장소 부산 연제구 법원로 28, 12층 (거제동)

대표이사 김우철

무 죄 판 결 부산지방법원 2013. 11. 5. 선고 2013고단5371 판결

**주 문**

청구인에게 형사보상금 756,164원을 지급한다.

**이 유**

청구인은 이 법원 2002고약37900 도로법위반 사건으로 벌금 50만 원의 약식명령을 받고 위 약식명령이 확정되어 2003. 12. 9. 벌금을 완납하였다. 그 후 헌법재판소가 청구인에 대한 처벌조항에 대하여 위헌결정을 하자 청구인은 재심을 통해 위 도로법위반 사건에 대하여 무죄판결을 받아 확정되었다.

따라서 청구인은 형사보상 및 명예회복에 관한 법률 제2조 제2항에 따라 국가에 대하여 형의 집행에 관한 보상을 청구할 수 있으므로, 국가는 이미 징수한 벌금액과 이에 대한 징수 다음날부터 이 사건 결정일까지 민법 제379조가 정한 법정이율로 계산한 금액을 합한 756,164원[= 50만 원 + {50만 원 × 5% × (3,740일/365일)}, 원 미만 버림]을 지급할 의무가 있다.

이에 주문과 같이 결정한다.

2014. 3. 6.

재판장	판사	심형섭
	판사	조승우
	판사	인진섭

**부산지방법원**

**제1형사부**

**결 정**

사 건 2013코2884 형사보상  
(2013고단5035 도로법위반)



청 구 인 유한회사 대진통운 (변경전 상호: 유한회사 대도통운)  
 소재지 부산 남구 신선로 168, 3층 16호 (감만동, 내트럭하우스)  
 송달장소 부산 연제구 법원로 28, 12층 (거제동)  
 대표이사 조정대

무 죄 판 결 부산지방법원 2013. 10. 25. 선고 2013고단5035 판결  
 주 문

청구인에게 형사보상금 437,794원을 지급한다.

이 유

청구인은 이 법원 2004고약43256 도로법위반 사건으로 벌금 30만 원의 약식명령을 받고 위 약식명령이 확정되어 2004. 12. 30. 벌금을 완납하였다. 그 후 헌법재판소가 청구인에 대한 처벌조항에 대하여 위헌결정을 하자 청구인은 재심을 통해 위 도로법위반 사건에 대하여 무죄판결을 받아 확정되었다.

따라서 청구인은 형사보상 및 명예회복에 관한 법률 제2조 제2항에 따라 국가에 대하여 형의 집행에 관한 보상을 청구할 수 있으므로, 국가는 이미 징수한 벌금액과 이에 대한 징수 다음날부터 이 사건 결정일까지 민법 제379조가 정한 법정이율로 계산한 금액을 합한 437,794원[= 30만 원 + {30만 원 × 5% × (3,353일/365일)}, 원 미만 버림]을 지급할 의무가 있다.

이에 주문과 같이 결정한다.

2014. 3. 6.

재판장	판사	심형섭
	판사	조승우
	판사	인진섭

**부산지방법원**

**제1형사부**

**결 정**

사 건 2014코71 형사보상  
 (2013고단6047 도로법위반)

청 구 인 금조통운 주식회사  
 소재지 진주시 도동로 131 (상대동)  
 송달장소 부산 연제구 명륜로 10, 501호 (거제동)  
 대표청산인 황원도

무 죄 판 결 부산지방법원 2013. 11. 29. 선고 2013고단6047 판결  
 주 문

청구인에게 형사보상금 372,191원을 지급한다.

이 유

청구인은 이 법원 1994고약27244 도로법위반 사건으로 벌금 20만 원의 약식명령을 받고 위 약식명령이 확정되어 1996. 12. 20. 벌금을 완납하였다. 그 후 헌법재판소가 청구인에 대한 처벌조항에 대하여 위헌결정을 하자 청구인은 재심을 통해 위 도로법위반 사건에 대하여 무죄판결을 받아 확정되었다.

따라서 청구인은 형사보상 및 명예회복에 관한 법률 제2조 제2항에 따라 국가에 대하여 형의 집행

에 관한 보상을 청구할 수 있으므로, 국가는 이미 징수한 벌금액과 이에 대한 징수 다음날부터 이 사건 결정일까지 민법 제379조가 정한 법정이율로 계산한 금액을 합한 372,191원[= 20만 원 + {20만 원 × 5% × (6,285일/365일)}, 원 미만 버림]을 지급할 의무가 있다.

이에 주문과 같이 결정한다.

2014. 3. 6.

재판장	판사	심형섭
	판사	조승우
	판사	인진섭

**부산지방법원**

**제1형사부**

**결 정**

사 건 2013코2674 형사보상  
(2013고단3336 도로법위반)

청 구 인 동아통운 주식회사  
 소재지 부산 중구 충장대로9번길 35-1, 302호  
 (중앙동4가, 동진빌딩)  
 송달장소 부산 연제구 법원로 28, 12층 (거제동)  
 대표이사 김영자

무 죄 판 결 부산지방법원 2013. 9. 27. 선고 2013고단3336 판결  
주 문

청구인에게 형사보상금 538,315원을 지급한다.

**이 유**

청구인은 이 법원 98고약748 도로법위반 사건으로 벌금 30만 원의 약식명령을 받고 위 약식명령이 확정되어 1998. 4. 20. 벌금을 완납하였다. 그 후 헌법재판소가 청구인에 대한 처벌조항에 대하여 위헌결정을 하자 청구인은 재심을 통해 위 도로법위반 사건에 대하여 무죄판결을 받아 확정되었다.

따라서 청구인은 형사보상 및 명예회복에 관한 법률 제2조 제2항에 따라 국가에 대하여 형의 집행에 관한 보상을 청구할 수 있으므로, 국가는 이미 징수한 벌금액과 이에 대한 징수 다음날부터 이 사건 결정일까지 민법 제379조가 정한 법정이율로 계산한 금액을 합한 538,315원[= 30만 원 + {30만 원 × 5% × (5,799일/365일)}, 원 미만 버림]을 지급할 의무가 있다.

이에 주문과 같이 결정한다.

2014. 3. 6.

재판장	판사	심형섭
	판사	조승우
	판사	인진섭

**부산지방법원**

**제1형사부**

**결 정**

사 건 2013코2688 형사보상  
(2013고단5079 도로법위반)

청 구 인 동원기업 주식회사  
 소재지 부산 부산진구 서전로37번길 25-9, 305호  
 (전포동, 에일프라자)  
 송달장소 부산 연제구 법원로 28, 12층 (거제동)  
 대표이사 정병하

무 죄 판 결 부산지방법원 2013. 9. 27. 선고 2013고단5079 판결

주 문

청구인에게 형사보상금 1,059,684원을 지급한다.

이 유

청구인은 이 법원 2002고약48097 도로법위반 사건으로 벌금 70만 원의 약식명령을 받고 위 약식명령이 확정되어 2003. 11. 28. 벌금을 완납하였다. 그 후 헌법재판소가 청구인에 대한 처벌조항에 대하여 위헌결정을 하자 청구인은 재심을 통해 위 도로법위반 사건에 대하여 무죄판결을 받아 확정되었다.

따라서 청구인은 형사보상 및 명예회복에 관한 법률 제2조 제2항에 따라 국가에 대하여 형의 집행에 관한 보상을 청구할 수 있으므로, 국가는 이미 징수한 벌금액과 이에 대한 징수 다음날부터 이 사건 결정일까지 민법 제379조가 정한 법정이율로 계산한 금액을 합한 1,059,684원[= 70만 원 + {70만 원 × 5% × (3,751일/365일)}, 원 미만 버림]을 지급할 의무가 있다.

이에 주문과 같이 결정한다.

2014. 3. 6.

재판장	판사	심형섭
	판사	조승우
	판사	인진섭

**부산지방법원**

**제1형사부**

**결 정**

사 건 2013코2772 형사보상  
 (2013고단3603 도로법위반)

청 구 인 합자회사 삼신운수  
 소재지 부산 금정구 중앙대로 1709 (부곡동)  
 대표사원 양관석

무 죄 판 결 부산지방법원 2013. 9. 30. 선고 2013고단3603 판결

주 문

청구인에게 형사보상금 702,808원을 지급한다.

이 유

청구인은 이 법원 2005고약41554 도로법위반 사건으로 벌금 50만 원의 약식명령을 받고 위 약식명령이 확정되어 2006. 1. 26. 벌금을 완납하였다. 그 후 헌법재판소가 청구인에 대한 처벌조항에 대하여 위헌결정을 하자 청구인은 재심을 통해 위 도로법위반 사건에 대하여 무죄판결을 받아 확정되었다.

따라서 청구인은 형사보상 및 명예회복에 관한 법률 제2조 제2항에 따라 국가에 대하여 형의 집행

에 관한 보상을 청구할 수 있으므로, 국가는 이미 징수한 벌금액과 이에 대한 징수 다음날부터 이 사건 결정일까지 민법 제379조가 정한 법정이율로 계산한 금액을 합한 702,808원[= 50만 원 + {50만 원 × 5% × (2,961일/365일)}, 원 미만 버림]을 지급할 의무가 있다.

이에 주문과 같이 결정한다.

2014. 3. 6.

재판장	판사	심형섭
	판사	조승우
	판사	인진섭

**부산지방법원**

**제1형사부**

**결 정**

사 건 2013코2660 형사보상  
(2012고단5684 도로법위반)

청 구 인 삼익물류 주식회사  
 소재지 서울 중구 퇴계로 97 (충무로1가)  
 송달장소 부산 중구 중앙대로 63 (중앙동3가) (중앙동영업소)  
 대표이사 임병야

무 죄 판 결 부산지방법원 2012. 8. 31. 선고 2012고단5684 판결

**주 문**

청구인에게 형사보상금 1,066,684원을 지급한다.

**이 유**

청구인은 이 법원 2003고약18720 도로법위반 사건으로 벌금 70만 원의 약식명령을 받고 위 약식명령이 확정되어 2003. 9. 16. 벌금을 완납하였다. 그 후 헌법재판소가 청구인에 대한 처벌조항에 대하여 위헌결정을 하자 청구인은 재심을 통해 위 도로법위반 사건에 대하여 무죄판결을 받아 확정되었다.

따라서 청구인은 형사보상 및 명예회복에 관한 법률 제2조 제2항에 따라 국가에 대하여 형의 집행에 관한 보상을 청구할 수 있으므로, 국가는 이미 징수한 벌금액과 이에 대한 징수 다음날부터 이 사건 결정일까지 민법 제379조가 정한 법정이율로 계산한 금액을 합한 1,066,684원[= 70만 원 + {70만 원 × 5% × (3,824일/365일)}, 원 미만 버림]을 지급할 의무가 있다.

이에 주문과 같이 결정한다.

2014. 3. 6.

재판장	판사	심형섭
	판사	조승우
	판사	인진섭

**부산지방법원**

**제1형사부**

**결 정**

사 건 2014코295 형사보상  
(2013고단4713 도로법위반)

청 구 인 태평운수 합자회사  
 소재지 부산 서구 구덕로165번길 7 (아미동1가)  
 송달장소 부산 연제구 법원로 28, 12층 (거제동)  
 대표사원 김상식

무 죄 판 결 부산지방법원 2013. 12. 16. 선고 2013고단4713 판결  
 주 문

청구인에게 형사보상금 1,448,082원을 지급한다.

이 유

청구인은 이 법원 2003고약12482 도로법위반 사건으로 벌금 100만 원의 약식명령을 받고 위 약식 명령이 확정되어 2005. 3. 22. 벌금을 완납하였다. 그 후 헌법재판소가 청구인에 대한 처벌조항에 대하여 위헌결정을 하자 청구인은 재심을 통해 위 도로법위반 사건에 대하여 무죄판결을 받아 확정되었다.

따라서 청구인은 형사보상 및 명예회복에 관한 법률 제2조 제2항에 따라 국가에 대하여 형의 집행에 관한 보상을 청구할 수 있으므로, 국가는 이미 징수한 벌금액과 이에 대한 징수 다음날부터 이 사건 결정일까지 민법 제379조가 정한 법정이율로 계산한 금액을 합한 1,448,082원[= 100만 원 + {100만 원 × 5% × (3,271일/365일)}, 원 미만 버림]을 지급할 의무가 있다.

이에 주문과 같이 결정한다.

2014. 3. 6.

재판장	판사	심형섭
	판사	조승우
	판사	인진섭

**부산지방법원**

**제1형사부**

**결 정**

사 건 2013코2800 형사보상  
 (2013고단4906 도로법위반)

청 구 인 삼창화물운수 합자회사  
 소재지 부산 사상구 학감대로222번길 21 (감전동)  
 송달장소 부산 연제구 법원로 28, 12층 (거제동)  
 대표사원 고인수

무 죄 판 결 부산지방법원 2013. 10. 29. 선고 2013고단4906 판결  
 주 문

청구인에게 형사보상금 696,095원을 지급한다.

이 유

청구인은 이 법원 2002고약34546 도로법위반 사건으로 벌금 50만 원의 약식명령을 받고 위 약식 명령이 확정되어 2006. 5. 4. 벌금을 완납하였다. 그 후 헌법재판소가 청구인에 대한 처벌조항에 대하여 위헌결정을 하자 청구인은 재심을 통해 위 도로법위반 사건에 대하여 무죄판결을 받아 확정되었다.

따라서 청구인은 형사보상 및 명예회복에 관한 법률 제2조 제2항에 따라 국가에 대하여 형의 집행에 관한 보상을 청구할 수 있으므로, 국가는 이미 징수한 벌금액과 이에 대한 징수 다음날부터 이 사

건 결정일까지 민법 제379조가 정한 법정이율로 계산한 금액을 합한 696,095원[= 50만 원 + {50만 원 × 5% × (2,863일/365일)}, 원 미만 버림]을 지급할 의무가 있다.

이에 주문과 같이 결정한다.

2014. 3. 6.

재판장	판사	심형섭
	판사	조승우
	판사	인진섭

**부산지방법원**

**제1형사부**

**결 정**

사 건 2014코414 형사보상  
(2013고단7023 도로법위반)

청 구 인 주식회사 세모로직스

소재지 부산 남구 대연3동 704-2

송달장소 부산 연제구 연산9동 387-1 한양아파트 51동 208호

대표이사 문상도

무 죄 판 결 부산지방법원 2013. 12. 27. 선고 2013고단7023 판결

**주 문**

청구인에게 형사보상금 705,136원을 지급한다.

**이 유**

청구인은 이 법원 2005고약11348 도로법위반 사건으로 벌금 50만 원의 약식명령을 받고 위 약식명령이 확정되어 2005. 12. 23. 벌금을 완납하였다. 그 후 헌법재판소가 청구인에 대한 처벌조항에 대하여 위헌결정을 하자 청구인은 재심을 통해 위 도로법위반 사건에 대하여 무죄판결을 받아 확정되었다.

따라서 청구인은 형사보상 및 명예회복에 관한 법률 제2조 제2항에 따라 국가에 대하여 형의 집행에 관한 보상을 청구할 수 있으므로, 국가는 이미 징수한 벌금액과 이에 대한 징수 다음날부터 이 사건 결정일까지 민법 제379조가 정한 법정이율로 계산한 금액을 합한 705,136원[= 50만 원 + {50만 원 × 5% × (2,995일/365일)}, 원 미만 버림]을 지급할 의무가 있다.

이에 주문과 같이 결정한다.

2014. 3. 6.

재판장	판사	심형섭
	판사	조승우
	판사	인진섭

**부산지방법원**

**제1형사부**

**결 정**

사 건 2014코400 형사보상  
(2013고단6883 도로법위반)

청 구 인 유한회사 세림특수  
 소재지 상주시 북상주로 102 (죽전동)  
 대표이사 고세연

무 죄 판 결 부산지방법원 2013. 12. 27. 선고 2013고단6883 판결

주 문

청구인에게 형사보상금 755,753원을 지급한다.

이 유

청구인은 이 법원 2003고약33353 도로법위반 사건으로 벌금 50만 원의 약식명령을 받고 위 약식명령이 확정되어 2003. 12. 15. 벌금을 완납하였다. 그 후 헌법재판소가 청구인에 대한 처벌조항에 대하여 위헌결정을 하자 청구인은 재심을 통해 위 도로법위반 사건에 대하여 무죄판결을 받아 확정되었다.

따라서 청구인은 형사보상 및 명예회복에 관한 법률 제2조 제2항에 따라 국가에 대하여 형의 집행에 관한 보상을 청구할 수 있으므로, 국가는 이미 징수한 벌금액과 이에 대한 징수 다음날부터 이 사건 결정일까지 민법 제379조가 정한 법정이율로 계산한 금액을 합한 755,753원[= 50만 원 + {50만 원 × 5% × (3,734일/365일)}, 원 미만 버림]을 지급할 의무가 있다.

이에 주문과 같이 결정한다.

2014. 3. 6.

재판장	판사	심형섭
	판사	조승우
	판사	인진섭

**부산지방법원**

**제1형사부**

**결 정**

사 건 2014코372 형사보상  
 (2013고단4817 도로법위반)

청 구 인 우성트레일러 주식회사  
 소재지 부산 남구 신선대산북로 38(용당동)  
 대표이사 황미학

무 죄 판 결 부산지방법원 2014. 1. 22. 선고 2013고단4817 판결

주 문

청구인에게 형사보상금 913,013원을 지급한다.

이 유

청구인은 이 법원 1996고약38848 도로법위반 사건으로 벌금 50만 원의 약식명령을 받고 위 약식명령이 확정되어 1997. 9. 1. 벌금을 완납하였다. 그 후 헌법재판소가 청구인에 대한 처벌조항에 대하여 위헌결정을 하자 청구인은 재심을 통해 위 도로법위반 사건에 대하여 무죄판결을 받아 확정되었다.

따라서 청구인은 형사보상 및 명예회복에 관한 법률 제2조 제2항에 따라 국가에 대하여 형의 집행에 관한 보상을 청구할 수 있으므로, 국가는 이미 징수한 벌금액과 이에 대한 징수 다음날부터 이 사건 결정일까지 민법 제379조가 정한 법정이율로 계산한 금액을 합한 913,013원[= 50만 원 + {50만 원 × 5% × (6,030일/365일)}, 원 미만 버림]을 지급할 의무가 있다.

이에 주문과 같이 결정한다.

2014. 3. 6.

재판장	판사	심형섭
	판사	조승우
	판사	인진섭

---

**부산지방법원**  
**제1형사부**  
**결 정**

사 건 2014코386 형사보상  
(2013고단6795 도로법위반)

청 구 인 대덕상운 주식회사  
소재지 부산 부산진구 서전로37번길 25-9, 304호  
(전포동, 예일프라자)  
송달장소 부산 연제구 거제1동 1490-1 부산법조타운 12층  
대표이사 김정웅

무 죄 판 결 부산지방법원 2013. 11. 29. 선고 2013고단6795 판결

주 문

청구인에게 형사보상금 940,205원을 지급한다.

이 유

청구인은 이 법원 2006고약5705 도로법위반 사건으로 벌금 70만 원의 약식명령을 받고 위 약식명령이 확정되어 2007. 4. 27. 벌금을 완납하였다. 그 후 헌법재판소가 청구인에 대한 처벌조항에 대하여 위헌결정을 하자 청구인은 재심을 통해 위 도로법위반 사건에 대하여 무죄판결을 받아 확정되었다.

따라서 청구인은 형사보상 및 명예회복에 관한 법률 제2조 제2항에 따라 국가에 대하여 형의 집행에 관한 보상을 청구할 수 있으므로, 국가는 이미 징수한 벌금액과 이에 대한 징수 다음날부터 이 사건 결정일까지 민법 제379조가 정한 법정이율로 계산한 금액을 합한 940,205원[= 70만 원 + {70만 원 × 5% × (2,505일/365일)}, 원 미만 버림]을 지급할 의무가 있다.

이에 주문과 같이 결정한다.

2014. 3. 6.

재판장	판사	심형섭
	판사	조승우
	판사	인진섭

---

**부산지방법원**  
**제1형사부**  
**결 정**

사 건 2014코358 형사보상  
(2013고단7112 도로법위반)

청 구 인 유한회사 동래운수



소재지 부산 금정구 부곡로 128(부곡동)

대표이사 박헌민

무 죄 판 결 부산지방법원 2013. 12. 27. 선고 2013고단7112 판결

주 문

청구인에게 형사보상금 196,849원을 지급한다.

이 유

청구인은 이 법원 1993고약32246 도로법위반 사건으로 벌금 10만 원의 약식명령을 받고 위 약식명령이 확정되어 1994. 10. 27. 벌금을 완납하였다. 그 후 헌법재판소가 청구인에 대한 처벌조항에 대하여 위헌결정을 하자 청구인은 재심을 통해 위 도로법위반 사건에 대하여 무죄판결을 받아 확정되었다.

따라서 청구인은 형사보상 및 명예회복에 관한 법률 제2조 제2항에 따라 국가에 대하여 형의 집행에 관한 보상을 청구할 수 있으므로, 국가는 이미 징수한 벌금액과 이에 대한 징수 다음날부터 이 사건 결정일까지 민법 제379조가 정한 법정이율로 계산한 금액을 합한 196,849원[= 10만 원 + {10만 원 × 5% × (7,070일/365일)}, 원 미만 버림]을 지급할 의무가 있다.

이에 주문과 같이 결정한다.

2014. 3. 6.

재판장	판사	심형섭
	판사	조승우
	판사	인진섭

**부산지방법원**  
**제1형사부**  
**결 정**

사 건 2013코2982 형사보상 (2013고단4340 도로법위반)

청 구 인 삼보운수 주식회사

소재지 창원시 마산회원구 양덕로 119 (양덕동)

송달장소 창원시 성산구 창이대로689번길 4-3, 4층 (사과동)

대표이사 이근규

소송대리인 법무법인 규로 담당변호사 임영수

무 죄 판 결 부산지방법원 2013. 10. 8. 선고 2013고단4340 판결

주 문

청구인에게 형사보상금 483,205원을 지급한다.

이 유

청구인은 이 법원 2001고약48159 도로법위반 사건으로 벌금 30만 원의 약식명령을 받고 위 약식명령이 확정되어 2001. 12. 21. 벌금을 완납하였다. 그 후 헌법재판소가 청구인에 대한 처벌조항에 대하여 위헌결정을 하자 청구인은 재심을 통해 위 도로법위반 사건에 대하여 무죄판결을 받아 확정되었다.

따라서 청구인은 형사보상 및 명예회복에 관한 법률 제2조 제2항에 따라 국가에 대하여 형의 집행에 관한 보상을 청구할 수 있으므로, 국가는 이미 징수한 벌금액과 이에 대한 징수 다음날부터 이 사

건 결정일까지 민법 제379조가 정한 법정이율로 계산한 금액을 합한 483,205원[= 30만 원 + {30만 원 × 5% × (4,458일/365일)}, 원 미만 버림]을 지급할 의무가 있다.

이에 주문과 같이 결정한다.

2014. 3. 6.

재판장	판사	심형섭
	판사	조승우
	판사	인진섭

**부산지방법원**

**제1형사부**

**결 정**

사 건 2013코2996 형사보상  
(2013고단4709 도로법위반)

청 구 인 주식회사 보경운수  
 소재지 밀양시 산외면 다원1길 27-2  
 송달장소 부산 연제구 법원로 28, 12층 (거제동)  
 대표이사 손기만

무 죄 판 결 부산지방법원 2013. 10. 25. 선고 2013고단4709 판결

**주 문**

청구인에게 형사보상금 1,010,013원을 지급한다.

**이 유**

청구인은 이 법원 2004고약18404 도로법위반 사건으로 벌금 70만 원의 약식명령을 받고 위 약식명령이 확정되어 2005. 4. 29. 벌금을 완납하였다. 그 후 헌법재판소가 청구인에 대한 처벌조항에 대하여 위헌결정을 하자 청구인은 재심을 통해 위 도로법위반 사건에 대하여 무죄판결을 받아 확정되었다.

따라서 청구인은 형사보상 및 명예회복에 관한 법률 제2조 제2항에 따라 국가에 대하여 형의 집행에 관한 보상을 청구할 수 있으므로, 국가는 이미 징수한 벌금액과 이에 대한 징수 다음날부터 이 사건 결정일까지 민법 제379조가 정한 법정이율로 계산한 금액을 합한 1,010,013원[= 70만 원 + {70만 원 × 5% × (3,233일/365일)}, 원 미만 버림]을 지급할 의무가 있다.

이에 주문과 같이 결정한다.

2014. 3. 6.

재판장	판사	심형섭
	판사	조승우
	판사	인진섭

**부산지방법원**

**제1형사부**

**결 정**

사 건 2013코3052 형사보상  
(2012고단8060 도로법위반)

청 구 인     주식회사 템프통운 (변경전 상호: 신성통운 주식회사)  
 소재지       울산 남구 울밀로 2911 (무거동)  
 대표이사     송주희  
 소송대리인   법무법인 문수 담당변호사 김태석

무 죄 판 결   부산지방법원 2012. 11. 30. 선고 2012고단8060 판결  
 주 문

청구인에게 형사보상금 949,315원을 지급한다.

이 유

청구인은 이 법원 95고약16952 도로법위반 사건으로 벌금 50만 원의 약식명령을 받고 위 약식명령이 확정되어 1996. 3. 20. 벌금을 완납하였다. 그 후 헌법재판소가 청구인에 대한 처벌조항에 대하여 위헌결정을 하자 청구인은 재심을 통해 위 도로법위반 사건에 대하여 무죄판결을 받아 확정되었다.

따라서 청구인은 형사보상 및 명예회복에 관한 법률 제2조 제2항에 따라 국가에 대하여 형의 집행에 관한 보상을 청구할 수 있으므로, 국가는 이미 징수한 벌금액과 이에 대한 징수 다음날부터 이 사건 결정일까지 민법 제379조가 정한 법정이율로 계산한 금액을 합한 949,315원[= 50만 원 + {50만 원 × 5% × (6,560일/365일)}, 원 미만 버림]을 지급할 의무가 있다.

이에 주문과 같이 결정한다.

2014. 3. 6.

재판장	판사	심형섭
	판사	조승우
	판사	인진섭

**부산지방법원**  
**제1형사부**  
**결 정**

사 건     2013코3024 형사보상  
 (2013고단2506 도로법위반)

청 구 인     주식회사 화일특송  
 소재지       여주시 흥천면 효자로 27  
 송달장소     서울 서초구 법원로1길 5, 4층 (서초동)  
 대표이사     조병호

무 죄 판 결   부산지방법원 2013. 6. 28. 선고 2013고단2506 판결  
 주 문

청구인에게 형사보상금 719,383원을 지급한다.

이 유

청구인은 이 법원 96고약6246 도로법위반 사건으로 벌금 30만 원의 약식명령을 받고 위 약식명령이 확정되어 1996. 3. 25. 벌금을 완납하였다. 그 후 헌법재판소가 청구인에 대한 처벌조항에 대하여 위헌결정을 하자 청구인은 재심을 통해 위 도로법위반 사건에 대하여 무죄판결을 받아 확정되었다.

따라서 청구인은 형사보상 및 명예회복에 관한 법률 제2조 제2항에 따라 국가에 대하여 형의 집행에 관한 보상 및 형사소송법 제194조의2 제1항에 따라 위 무죄판결의 재판에 소요된 비용의 보상을 청구할 수 있으므로, 국가는 이미 징수한 벌금액과 이에 대한 징수 다음날부터 이 사건 결정일까지 민법 제379조가 정한 법정이율로 계산한 금액을 합한 569,383원[= 30만 원 + {30만 원 × 5% ×

(6,555일/365일)), 원 미만 버림]에 변호사비용 15만 원(피고인이 무죄판결의 재판에서 지출한 변호사 비용에 대하여는 변호인이 재심사건의 공판기일에 출석하지 아니한 점을 감안하여 국선변호에 관한 예규 제15조 제1항 제8호에 따라 감액한 15만 원으로 정한다)을 합한 719,383원(= 569,383원 + 150,000원)을 지급할 의무가 있다.

이에 주문과 같이 결정한다.

2014. 3. 6.

재판장	판사	심형섭
	판사	조승우
	판사	인진섭

---

**부산지방법원**  
**제1형사부**  
**결 정**

사 건 2014코1 형사보상  
(2013고단6846 도로법위반)

청 구 인 평안실업 주식회사  
소재지 부산 연제구 중앙대로 1124번길 15, 101동 312호  
(연산동, 연산동에스케이뷰)

대표자 사내이사 이성훈

무 죄 판 결 부산지방법원 2013. 11. 15. 선고 2013고단6846 판결  
주 문

청구인에게 형사보상금 394,301원을 지급한다.

이 유

청구인은 이 법원 94고약4062 도로법위반 사건으로 벌금 20만 원의 약식명령을 받고 위 약식명령이 확정되어 1994. 10. 5. 벌금을 완납하였다. 그 후 헌법재판소가 청구인에 대한 처벌조항에 대하여 위헌결정을 하자 청구인은 재심을 통해 위 도로법위반 사건에 대하여 무죄판결을 받아 확정되었다.

따라서 청구인은 형사보상 및 명예회복에 관한 법률 제2조 제2항에 따라 국가에 대하여 형의 집행에 관한 보상을 청구할 수 있으므로, 국가는 이미 징수한 벌금액과 이에 대한 징수 다음날부터 이 사건 결정일까지 민법 제379조가 정한 법정이율로 계산한 금액을 합한 394,301원[= 20만 원 + {20만 원 × 5% × (7,092일/365일)}, 원 미만 버림]을 지급할 의무가 있다.

이에 주문과 같이 결정한다.

2014. 3. 6.

재판장	판사	심형섭
	판사	조승우
	판사	인진섭

---

**부산지방법원**  
**제1형사부**  
**결 정**

사 건 2014코15 형사보상  
(2013고단5787 도로법위반)

청 구 인 동신화물 주식회사 (변경전 상호: 삼원운수 주식회사)  
 소재지 부산 금정구 부곡로 128 (부곡동)  
 대표이사 박헌민

무 죄 판 결 부산지방법원 2013. 11. 29. 선고 2013고단5787 판결

주 문

청구인에게 형사보상금 573,205원을 지급한다.

이 유

청구인은 이 법원 1995고약40297 도로법위반 사건으로 벌금 30만 원의 약식명령을 받고 위 약식명령이 확정되어 1995. 12. 23. 벌금을 완납하였다. 그 후 헌법재판소가 청구인에 대한 처벌조항에 대하여 위헌결정을 하자 청구인은 재심을 통해 위 도로법위반 사건에 대하여 무죄판결을 받아 확정되었다.

따라서 청구인은 형사보상 및 명예회복에 관한 법률 제2조 제2항에 따라 국가에 대하여 형의 집행에 관한 보상을 청구할 수 있으므로, 국가는 이미 징수한 벌금액과 이에 대한 징수 다음날부터 이 사건 결정일까지 민법 제379조가 정한 법정이율로 계산한 금액을 합한 573,205원[= 30만 원 + {30만 원 × 5% × (6,648일/365일)}, 원 미만 버림]을 지급할 의무가 있다.

이에 주문과 같이 결정한다.

2014. 3. 6.

재판장	판사	심형섭
	판사	조승우
	판사	인진섭

**부산지방법원**

**제1형사부**

**결 정**

사 건 2014코29 형사보상  
(2013고단6822 도로법위반)

청 구 인 동서운수 주식회사  
 소재지 부산 사상구 사상로 567 (모라동)  
 송달장소 부산 연제구 법원로 28, 12층 (거제동)  
 대표이사 김성태

무 죄 판 결 부산지방법원 2013. 11. 15. 선고 2013고단6822 판결

주 문

청구인에게 형사보상금 798,698원을 지급한다.

이 유

청구인은 이 법원 2001고약40749 도로법위반 사건으로 벌금 50만 원의 약식명령을 받고 위 약식명령이 확정되어 2002. 3. 28. 벌금을 완납하였다. 그 후 헌법재판소가 청구인에 대한 처벌조항에 대하여 위헌결정을 하자 청구인은 재심을 통해 위 도로법위반 사건에 대하여 무죄판결을 받아 확정되었다.

따라서 청구인은 형사보상 및 명예회복에 관한 법률 제2조 제2항에 따라 국가에 대하여 형의 집행에 관한 보상을 청구할 수 있으므로, 국가는 이미 징수한 벌금액과 이에 대한 징수 다음날부터 이 사

건 결정일까지 민법 제379조가 정한 법정이율로 계산한 금액을 합한 798,698원[= 50만 원 + {50만 원 × 5% × (4,361일/365일)}, 원 미만 버림]을 지급할 의무가 있다.

이에 주문과 같이 결정한다.

2014. 3. 6.

재판장	판사	심형섭
	판사	조승우
	판사	인진섭

**부산지방법원**

**제1형사부**

**결 정**

사 건 2014코43 형사보상  
(2013고단6144 도로법위반)

청 구 인 주식회사 하나운수  
소재지 부산 연제구 중앙대로1124번길 15, 101동 312호  
(연산동, 연산동에스케이뷰)  
대표자 사내이사 이성훈

무 죄 판 결 부산지방법원 2013. 11. 15. 선고 2013고단6144 판결

**주 문**

청구인에게 형사보상금 1,072,054원을 지급한다.

**이 유**

청구인은 이 법원 2001고약33895 도로법위반 사건으로 벌금 70만 원의 약식명령을 받고 위 약식명령이 확정되어 2003. 7. 22. 벌금을 완납하였다. 그 후 헌법재판소가 청구인에 대한 처벌조항에 대하여 위헌결정을 하자 청구인은 재심을 통해 위 도로법위반 사건에 대하여 무죄판결을 받아 확정되었다.

따라서 청구인은 형사보상 및 명예회복에 관한 법률 제2조 제2항에 따라 국가에 대하여 형의 집행에 관한 보상을 청구할 수 있으므로, 국가는 이미 징수한 벌금액과 이에 대한 징수 다음날부터 이 사건 결정일까지 민법 제379조가 정한 법정이율로 계산한 금액을 합한 1,072,054원[= 70만 원 + {70만 원 × 5% × (3,880일/365일)}, 원 미만 버림]을 지급할 의무가 있다.

이에 주문과 같이 결정한다.

2014. 3. 6.

재판장	판사	심형섭
	판사	조승우
	판사	인진섭

**부산지방법원**

**제1형사부**

**결 정**

사 건 2014코85 형사보상  
(2013고단6055 도로법위반)

청 구 인 동서운수 주식회사  
 소재지 부산 사상구 사상로 567 (모라동)  
 송달장소 부산 연제구 법원로 28, 12층 (거제동)  
 대표이사 김성태

무 죄 판 결 부산지방법원 2013. 11. 29. 선고 2013고단6055 판결  
 주 문

청구인에게 형사보상금 817,808원을 지급한다.

이 유

청구인은 이 법원 2000고약49002 도로법위반 사건으로 벌금 50만 원의 약식명령을 받고 위 약식명령이 확정되어 2001. 6. 22. 벌금을 완납하였다. 그 후 헌법재판소가 청구인에 대한 처벌조항에 대하여 위헌결정을 하자 청구인은 재심을 통해 위 도로법위반 사건에 대하여 무죄판결을 받아 확정되었다.

따라서 청구인은 형사보상 및 명예회복에 관한 법률 제2조 제2항에 따라 국가에 대하여 형의 집행에 관한 보상을 청구할 수 있으므로, 국가는 이미 징수한 벌금액과 이에 대한 징수 다음날부터 이 사건 결정일까지 민법 제379조가 정한 법정이율로 계산한 금액을 합한 817,808원[= 50만 원 + {50만 원 × 5% × (4,640일/365일)}, 원 미만 버림]을 지급할 의무가 있다.

이에 주문과 같이 결정한다.

2014. 3. 6.

재판장	판사	심형섭
	판사	조승우
	판사	인진섭

**부산지방법원**

**제1형사부**

**결 정**

사 건 2014코99 형사보상  
 (2013고단6677 도로법위반)

청 구 인 주식회사 동양통운  
 소재지 김해시 김해대로2385번길 25, 404호 (부원동)  
 송달장소 부산 남구 신선대산북로 38 (용당동)  
 대표이사 황미학

무 죄 판 결 부산지방법원 2013. 12. 16. 선고 2013고단6677 판결  
 주 문

청구인에게 형사보상금 759,863원을 지급한다.

이 유

청구인은 이 법원 2003고약7638 도로법위반 사건으로 벌금 50만 원의 약식명령을 받고 위 약식명령이 확정되어 2003. 10. 16. 벌금을 완납하였다. 그 후 헌법재판소가 청구인에 대한 처벌조항에 대하여 위헌결정을 하자 청구인은 재심을 통해 위 도로법위반 사건에 대하여 무죄판결을 받아 확정되었다.

따라서 청구인은 형사보상 및 명예회복에 관한 법률 제2조 제2항에 따라 국가에 대하여 형의 집행

에 관한 보상을 청구할 수 있으므로, 국가는 이미 징수한 벌금액과 이에 대한 징수 다음날부터 이 사건 결정일까지 민법 제379조가 정한 법정이율로 계산한 금액을 합한 759,863원[= 50만 원 + {50만 원 × 5% × (3,794일/365일)}, 원 미만 버림]을 지급할 의무가 있다.

이에 주문과 같이 결정한다.

2014. 3. 6.

재판장	판사	심형섭
	판사	조승우
	판사	인진섭

**부산지방법원**

**제1형사부**

**결 정**

사 건 2013코2940 형사보상  
(2013고단5608 도로법위반)

청 구 인 주식회사 수경유조  
소재지 경남 의령군 정곡면 법정로7길 91-7  
송달장소 부산 연제구 법원로 28, 12층 (거제동)  
대표이사 박분자

무 죄 판 결 부산지방법원 2013. 11. 5. 선고 2013고단5608 판결  
주 문

청구인에게 형사보상금 876,780원을 지급한다.

**이 유**

청구인은 이 법원 1999고약4500 도로법위반 사건으로 벌금 50만 원의 약식명령을 받고 위 약식명령이 확정되어 1999. 2. 12. 벌금을 완납하였다. 그 후 헌법재판소가 청구인에 대한 처벌조항에 대하여 위헌결정을 하자 청구인은 재심을 통해 위 도로법위반 사건에 대하여 무죄판결을 받아 확정되었다.

따라서 청구인은 형사보상 및 명예회복에 관한 법률 제2조 제2항에 따라 국가에 대하여 형의 집행에 관한 보상을 청구할 수 있으므로, 국가는 이미 징수한 벌금액과 이에 대한 징수 다음날부터 이 사건 결정일까지 민법 제379조가 정한 법정이율로 계산한 금액을 합한 876,780원[= 50만 원 + {50만 원 × 5% × (5,501일/365일)}, 원 미만 버림]을 지급할 의무가 있다.

이에 주문과 같이 결정한다.

2014. 3. 6.

재판장	판사	심형섭
	판사	조승우
	판사	인진섭

**부산지방법원**

**제1형사부**

**결 정**

사 건 2013코2954 형사보상  
(2013고단4892 도로법위반)



청 구 인      무궁화운수 주식회사  
 소재지            부산 부산진구 동성로 143 (전포동)  
 송달장소        부산 연제구 법원로 28, 12층 (거제동)  
 대표자            사내이사 홍기환

무 죄 판 결      부산지방법원 2013. 11. 11. 선고 2013고단4892 판결  
 주 문

청구인에게 형사보상금 849,657원을 지급한다.

이 유

청구인은 이 법원 99고약46343 도로법위반 사건으로 벌금 50만 원의 약식명령을 받고 위 약식명령이 확정되어 2000. 3. 14. 벌금을 완납하였다. 그 후 헌법재판소가 청구인에 대한 처벌조항에 대하여 위헌결정을 하자 청구인은 재심을 통해 위 도로법위반 사건에 대하여 무죄판결을 받아 확정되었다.

따라서 청구인은 형사보상 및 명예회복에 관한 법률 제2조 제2항에 따라 국가에 대하여 형의 집행에 관한 보상을 청구할 수 있으므로, 국가는 이미 징수한 벌금액과 이에 대한 징수 다음날부터 이 사건 결정일까지 민법 제379조가 정한 법정이율로 계산한 금액을 합한 849,657원[= 50만 원 + {50만 원 × 5% × (5,105일/365일)}, 원 미만 버림]을 지급할 의무가 있다.

이에 주문과 같이 결정한다.

2014. 3. 6.

재판장	판사	심형섭
	판사	조승우
	판사	인진섭

**부산지방법원**  
**제1형사부**  
**결 정**

사 건      2013코2968 형사보상  
 (2013고단5454 도로법위반)

청 구 인      세광운수 주식회사  
 소재지            양산시 원동면 원동로 1702  
 송달장소        부산 연제구 법원로 28, 12층 (거제동)  
 대표이사        황재경

무 죄 판 결      부산지방법원 2013. 10. 25. 선고 2013고단5454 판결  
 주 문

청구인에게 형사보상금 2,897,534원을 지급한다.

이 유

청구인은 이 법원 2004고약48901 도로법위반 사건으로 벌금 200만 원의 약식명령을 받고 위 약식명령이 확정되어 2005. 3. 17. 벌금을 완납하였다. 그 후 헌법재판소가 청구인에 대한 처벌조항에 대하여 위헌결정을 하자 청구인은 재심을 통해 위 도로법위반 사건에 대하여 무죄판결을 받아 확정되었다.

따라서 청구인은 형사보상 및 명예회복에 관한 법률 제2조 제2항에 따라 국가에 대하여 형의 집행에 관한 보상을 청구할 수 있으므로, 국가는 이미 징수한 벌금액과 이에 대한 징수 다음날부터 이 사

건 결정일까지 민법 제379조가 정한 법정이율로 계산한 금액을 합한 2,897,534원[= 200만 원 + {200만 원 × 5% × (3,276일/365일)}, 원 미만 버림]을 지급할 의무가 있다.

이에 주문과 같이 결정한다.

2014. 3. 6.

재판장	판사	심형섭
	판사	조승우
	판사	인진섭

**부산지방법원**

**제1형사부**

**결 정**

사 건 2013코2931 형사보상  
(2013고단5851 도로법위반)

청 구 인 주식회사 정보통운  
 소재지 부산 남구 신선로 168, 308호 (감만동, 네트럭하우스)  
 송달장소 부산 연제구 법원로 28, 12층 (거제동)  
 대표이사 진성기

무 죄 판 결 부산지방법원 2013. 10. 25. 선고 2013고단5851 판결

**주 문**

청구인에게 형사보상금 1,533,013원을 지급한다.

**이 유**

청구인은 이 법원 2002고약45493 도로법위반 사건으로 벌금 100만 원의 약식명령을 받고 위 약식 명령이 확정되어 2003. 7. 11. 벌금을 완납하였다. 그 후 헌법재판소가 청구인에 대한 처벌조항에 대하여 위헌결정을 하자 청구인은 재심을 통해 위 도로법위반 사건에 대하여 무죄판결을 받아 확정되었다.

따라서 청구인은 형사보상 및 명예회복에 관한 법률 제2조 제2항에 따라 국가에 대하여 형의 집행에 관한 보상을 청구할 수 있으므로, 국가는 이미 징수한 벌금액과 이에 대한 징수 다음날부터 이 사건 결정일까지 민법 제379조가 정한 법정이율로 계산한 금액을 합한 1,533,013원[= 100만 원 + {100만 원 × 5% × (3,891일/365일)}, 원 미만 버림]을 지급할 의무가 있다.

이에 주문과 같이 결정한다.

2014. 3. 6.

재판장	판사	심형섭
	판사	조승우
	판사	인진섭

**부산지방법원**

**제1형사부**

**결 정**

사 건 2013코2702 형사보상  
(2013고단2516 도로법위반)

청 구 인 삼육트랙터 주식회사  
 소재지 부산 남구 신선로 351 (용당동)  
 송달장소 부산 연제구 법원로 28, 12층 (거제동)  
 대표이사 김진목

무 죄 판 결 부산지방법원 2013. 9. 30. 선고 2013고단2516 판결  
 주 문

청구인에게 형사보상금 451,726원을 지급한다.

이 유

청구인은 이 법원 2003고약24396 도로법위반 사건으로 벌금 30만 원의 약식명령을 받고 위 약식명령이 확정되어 2004. 1. 26. 벌금을 완납하였다. 그 후 헌법재판소가 청구인에 대한 처벌조항에 대하여 위헌결정을 하자 청구인은 재심을 통해 위 도로법위반 사건에 대하여 무죄판결을 받아 확정되었다.

따라서 청구인은 형사보상 및 명예회복에 관한 법률 제2조 제2항에 따라 국가에 대하여 형의 집행에 관한 보상을 청구할 수 있으므로, 국가는 이미 징수한 벌금액과 이에 대한 징수 다음날부터 이 사건 결정일까지 민법 제379조가 정한 법정이율로 계산한 금액을 합한 451,726원[= 30만 원 + {30만 원 × 5% × (3,692일/365일)}, 원 미만 버림]을 지급할 의무가 있다.

이에 주문과 같이 결정한다.

2014. 3. 6.

재판장	판사	심형섭
	판사	조승우
	판사	인진섭

**부산지방법원**

**제1형사부**

**결 정**

사 건 2013코2912 형사보상  
 (2013고단5139 도로법위반)

청 구 인 경동운수 주식회사  
 소재지 부산 연제구 월드컵대로 146 (연산동)  
 송달장소 부산 연제구 법원로 28, 12층 (거제동)  
 대표이사 김종쌍

무 죄 판 결 부산지방법원 2013. 10. 25. 선고 2013고단5139 판결  
 주 문

청구인에게 형사보상금 509,630원을 지급한다.

이 유

청구인은 이 법원 2000고약3583 도로법위반 사건으로 벌금 30만 원의 약식명령을 받고 위 약식명령이 확정되어 2000. 3. 18. 벌금을 완납하였다. 그 후 헌법재판소가 청구인에 대한 처벌조항에 대하여 위헌결정을 하자 청구인은 재심을 통해 위 도로법위반 사건에 대하여 무죄판결을 받아 확정되었다.

따라서 청구인은 형사보상 및 명예회복에 관한 법률 제2조 제2항에 따라 국가에 대하여 형의 집행

에 관한 보상을 청구할 수 있으므로, 국가는 이미 징수한 벌금액과 이에 대한 징수 다음날부터 이 사건 결정일까지 민법 제379조가 정한 법정이율로 계산한 금액을 합한 509,630원[= 30만 원 + {30만 원 × 5% × (5,101일/365일)}, 원 미만 버림]을 지급할 의무가 있다.

이에 주문과 같이 결정한다.

2014. 3. 6.

재판장	판사	심형섭
	판사	조승우
	판사	인진섭

**부산지방법원**

**제1형사부**

**결 정**

사 건 2013코2870 형사보상  
(2013고단6043 도로법위반)

청 구 인 주식회사 하나운수  
소재지 부산 연제구 중앙대로 1124번길 15, 101동 312호  
(연산동, 연산동에스케이뷰)  
대표자 사내이사 이성훈

무 죄 판 결 부산지방법원 2013. 11. 5. 선고 2013고단6043 판결

**주 문**

청구인에게 형사보상금 494,589원을 지급한다.

**이 유**

청구인은 이 법원 1998고약5448 도로법위반 사건으로 벌금 30만 원의 약식명령을 받고 위 약식명령이 확정되어 2001. 3. 19. 벌금을 완납하였다. 그 후 헌법재판소가 청구인에 대한 처벌조항에 대하여 위헌결정을 하자 청구인은 재심을 통해 위 도로법위반 사건에 대하여 무죄판결을 받아 확정되었다.

따라서 청구인은 형사보상 및 명예회복에 관한 법률 제2조 제2항에 따라 국가에 대하여 형의 집행에 관한 보상을 청구할 수 있으므로, 국가는 이미 징수한 벌금액과 이에 대한 징수 다음날부터 이 사건 결정일까지 민법 제379조가 정한 법정이율로 계산한 금액을 합한 494,589원[= 30만 원 + {30만 원 × 5% × (4,735일/365일)}, 원 미만 버림]을 지급할 의무가 있다.

이에 주문과 같이 결정한다.

2014. 3. 6.

재판장	판사	심형섭
	판사	조승우
	판사	인진섭

**부산지방법원**

**제1형사부**

**결 정**

사 건 2013코2632 형사보상  
(2013고단4465 도로법위반)

청 구 인      세방육운 주식회사  
 소재지            부산 남구 신선로 326 (용당동)  
 송달장소        부산 연제구 법원로 28, 12층 (거제동)  
 대표이사        정창길

무 죄 판 결    부산지방법원 2013. 9. 27. 선고 2013고단4465 판결  
 주 문

청구인에게 형사보상금 482,054원을 지급한다.

이 유

청구인은 이 법원 2002고약214 도로법위반 사건으로 벌금 30만 원의 약식명령을 받고 위 약식명령이 확정되어 2002. 1. 18. 벌금을 완납하였다. 그 후 헌법재판소가 청구인에 대한 처벌조항에 대하여 위헌결정을 하자 청구인은 재심을 통해 위 도로법위반 사건에 대하여 무죄판결을 받아 확정되었다.

따라서 청구인은 형사보상 및 명예회복에 관한 법률 제2조 제2항에 따라 국가에 대하여 형의 집행에 관한 보상을 청구할 수 있으므로, 국가는 이미 징수한 벌금액과 이에 대한 징수 다음날부터 이 사건 결정일까지 민법 제379조가 정한 법정이율로 계산한 금액을 합한 482,054원[= 30만 원 + {30만 원 × 5% × (4,430일/365일)}, 원 미만 버림]을 지급할 의무가 있다.

이에 주문과 같이 결정한다.

2014. 3. 6.

재판장	판사	심형섭
	판사	조승우
	판사	인진섭

**부산지방법원**  
**제1형사부**  
**결 정**

사 건      2013코2646 형사보상  
 (2013고단4605 도로법위반)

청 구 인      유한회사 흥진기업사  
 소재지            부산 동구 중앙대로286번길 9 (초량동)  
 송달장소        부산 연제구 법원로 28, 12층 (거제동)  
 대표이사        이수계

무 죄 판 결    부산지방법원 2013. 10. 8. 선고 2013고단4605 판결  
 주 문

청구인에게 형사보상금 838,630원을 지급한다.

이 유

청구인은 이 법원 2000고약21528 도로법위반 사건으로 벌금 50만 원의 약식명령을 받고 위 약식명령이 확정되어 2000. 8. 22. 벌금을 완납하였다. 그 후 헌법재판소가 청구인에 대한 처벌조항에 대하여 위헌결정을 하자 청구인은 재심을 통해 위 도로법위반 사건에 대하여 무죄판결을 받아 확정되었다.

따라서 청구인은 형사보상 및 명예회복에 관한 법률 제2조 제2항에 따라 국가에 대하여 형의 집행에 관한 보상을 청구할 수 있으므로, 국가는 이미 징수한 벌금액과 이에 대한 징수 다음날부터 이 사

건 결정일까지 민법 제379조가 정한 법정이율로 계산한 금액을 합한 838,630원[= 50만 원 + {50만 원 × 5% × (4,944일/365일)}, 원 미만 버림]을 지급할 의무가 있다.

이에 주문과 같이 결정한다.

2014. 3. 6.

재판장	판사	심형섭
	판사	조승우
	판사	인진섭

**부산지방법원**

**제1형사부**

**결 정**

사 건 2013코2716 형사보상  
(2013고단1677 도로법위반)

청 구 인 삼덕운수 주식회사  
 소재지 부산 사상구 가야대로 85 (감전동)  
 송달장소 부산 연제구 법원로 28, 12층 (거제동)  
 대표이사 손호범

무 죄 판 결 부산지방법원 2013. 9. 30. 선고 2013고단1677 판결

**주 문**

청구인에게 형사보상금 760,684원을 지급한다.

**이 유**

청구인은 이 법원 2003고약27266 도로법위반 사건으로 벌금 50만 원의 약식명령을 받고 위 약식명령이 확정되어 2003. 10. 4. 벌금을 완납하였다. 그 후 헌법재판소가 청구인에 대한 처벌조항에 대하여 위헌결정을 하자 청구인은 재심을 통해 위 도로법위반 사건에 대하여 무죄판결을 받아 확정되었다.

따라서 청구인은 형사보상 및 명예회복에 관한 법률 제2조 제2항에 따라 국가에 대하여 형의 집행에 관한 보상을 청구할 수 있으므로, 국가는 이미 징수한 벌금액과 이에 대한 징수 다음날부터 이 사건 결정일까지 민법 제379조가 정한 법정이율로 계산한 금액을 합한 760,684원[= 50만 원 + {50만 원 × 5% × (3,806일/365일)}, 원 미만 버림]을 지급할 의무가 있다.

이에 주문과 같이 결정한다.

2014. 3. 6.

재판장	판사	심형섭
	판사	조승우
	판사	인진섭

**부산지방법원**

**제1형사부**

**결 정**

사 건 2013코2681 형사보상  
(2013고단2408 도로법위반)



에 관한 보상을 청구할 수 있으므로, 국가는 이미 징수한 벌금액과 이에 대한 징수 다음날부터 이 사건 결정일까지 민법 제379조가 정한 법정이율로 계산한 금액을 합한 1,011,068원[= 70만 원 + {70만 원 × 5% × (3,244일/365일)}, 원 미만 버림]을 지급할 의무가 있다.

이에 주문과 같이 결정한다.

2014. 3. 6.

재판장	판사	심형섭
	판사	조승우
	판사	인진섭

**부산지방법원**

**제1형사부**

**결 정**

사 건 2013코2744 형사보상  
(2013고단4714 도로법위반)

청 구 인 태평운수 합자회사

소재지 부산 서구 구덕로165번길 7 (아미동1가)

송달장소 부산 연제구 법원로 28, 12층 (거제동)

대표사원 김상식

무 죄 판 결 부산지방법원 2013. 9. 27. 선고 2013고단4714 판결

**주 문**

청구인에게 형사보상금 491,917원을 지급한다.

**이 유**

청구인은 이 법원 2000고약41066 도로법위반 사건으로 벌금 30만 원의 약식명령을 받고 위 약식명령이 확정되어 2001. 5. 23. 벌금을 완납하였다. 그 후 헌법재판소가 청구인에 대한 처벌조항에 대하여 위헌결정을 하자 청구인은 재심을 통해 위 도로법위반 사건에 대하여 무죄판결을 받아 확정되었다.

따라서 청구인은 형사보상 및 명예회복에 관한 법률 제2조 제2항에 따라 국가에 대하여 형의 집행에 관한 보상을 청구할 수 있으므로, 국가는 이미 징수한 벌금액과 이에 대한 징수 다음날부터 이 사건 결정일까지 민법 제379조가 정한 법정이율로 계산한 금액을 합한 491,917원[= 30만 원 + {30만 원 × 5% × (4,670일/365일)}, 원 미만 버림]을 지급할 의무가 있다.

이에 주문과 같이 결정한다.

2014. 3. 6.

재판장	판사	심형섭
	판사	조승우
	판사	인진섭

**부산지방법원**

**제1형사부**

**결 정**

사 건 2013코2758 형사보상  
(2013고단4500 도로법위반)



청 구 인      삼호운수 주식회사  
 소재지            경남 함안군 범수면 황사리 877  
 송달장소        부산 연제구 법원로 28, 12층 (거제동)  
 대표이사        최재목

무 죄 판 결      부산지방법원 2013. 9. 27. 선고 2013고단4500 판결  
 주 문

청구인에게 형사보상금 420,041원을 지급한다.

이 유

청구인은 이 법원 2005고약44153 도로법위반 사건으로 벌금 30만 원의 약식명령을 받고 위 약식명령이 확정되어 2006. 3. 7. 벌금을 완납하였다. 그 후 헌법재판소가 청구인에 대한 처벌조항에 대하여 위헌결정을 하자 청구인은 재심을 통해 위 도로법위반 사건에 대하여 무죄판결을 받아 확정되었다.

따라서 청구인은 형사보상 및 명예회복에 관한 법률 제2조 제2항에 따라 국가에 대하여 형의 집행에 관한 보상을 청구할 수 있으므로, 국가는 이미 징수한 벌금액과 이에 대한 징수 다음날부터 이 사건 결정일까지 민법 제379조가 정한 법정이율로 계산한 금액을 합한 420,041원[= 30만 원 + {30만 원 × 5% × (2,921일/365일)}, 원 미만 버림]을 지급할 의무가 있다.

이에 주문과 같이 결정한다.

2014. 3. 6.

재판장	판사	심형섭
	판사	조승우
	판사	인진섭

**부산지방법원**  
**제1형사부**  
**결 정**

사 건      2013코2786 형사보상  
 (2013고단5707 도로법위반)

청 구 인      유한회사 동래운수  
 소재지            부산 금정구 부곡로 128 (부곡동)  
 대표이사        박헌민

무 죄 판 결      부산지방법원 2013. 10. 25. 선고 2013고단5707 판결  
 주 문

청구인에게 형사보상금 977,191원을 지급한다.

이 유

청구인은 이 법원 1994고약15993 도로법위반 사건으로 벌금 50만 원의 약식명령을 받고 위 약식명령이 확정되어 1995. 2. 7. 벌금을 완납하였다. 그 후 헌법재판소가 청구인에 대한 처벌조항에 대하여 위헌결정을 하자 청구인은 재심을 통해 위 도로법위반 사건에 대하여 무죄판결을 받아 확정되었다.

따라서 청구인은 형사보상 및 명예회복에 관한 법률 제2조 제2항에 따라 국가에 대하여 형의 집행에 관한 보상을 청구할 수 있으므로, 국가는 이미 징수한 벌금액과 이에 대한 징수 다음날부터 이 사건 결정일까지 민법 제379조가 정한 법정이율로 계산한 금액을 합한 977,191원[= 50만 원 + {50만 원 × 5% × (6,967일/365일)}, 원 미만 버림]을 지급할 의무가 있다.

이에 주문과 같이 결정한다.

2014. 3. 6.

재판장	판사	심형섭
	판사	조승우
	판사	인진섭

---

**부산지방법원**  
**제1형사부**  
**결 정**

사 건 2013코2814 형사보상  
(2013고단4640 도로범위반)

청 구 인 주식회사 창성운수  
 소재지 부산 강서구 명지오션시티9로 60 (명지동)  
 송달장소 부산 연제구 법원로 28, 12층 (거제동)  
 대표이사 장진곤

무 죄 판 결 부산지방법원 2013. 10. 29. 선고 2013고단4640 판결  
주 문

청구인에게 형사보상금 1,091,616원을 지급한다.

이 유

청구인은 이 법원 2002고약38571 도로범위반 사건으로 벌금 70만 원의 약식명령을 받고 위 약식명령이 확정되어 2002. 12. 30. 벌금을 완납하였다. 그 후 헌법재판소가 청구인에 대한 처벌조항에 대하여 위헌결정을 하자 청구인은 재심을 통해 위 도로범위반 사건에 대하여 무죄판결을 받아 확정되었다.

따라서 청구인은 형사보상 및 명예회복에 관한 법률 제2조 제2항에 따라 국가에 대하여 형의 집행에 관한 보상을 청구할 수 있으므로, 국가는 이미 징수한 벌금액과 이에 대한 징수 다음날부터 이 사건 결정일까지 민법 제379조가 정한 법정이율로 계산한 금액을 합한 1,091,616원[= 70만 원 + {70만 원 × 5% × (4,084일/365일)}, 원 미만 버림]을 지급할 의무가 있다.

이에 주문과 같이 결정한다.

2014. 3. 6.

재판장	판사	심형섭
	판사	조승우
	판사	인진섭

---

**부산지방법원**  
**제1형사부**  
**결 정**

사 건 2013코2828 형사보상  
(2013고단4586 도로범위반)

청 구 인 주식회사 보경운수  
 소재지 밀양시 산외면 다원1길 27-2

송달장소 부산 연제구 범원로 28, 12층 (거제동)

대표이사 손기만

무 죄 판 결 부산지방법원 2013. 10. 24. 선고 2013고단4586 판결

주 문

청구인에게 형사보상금 685,958원을 지급한다.

이 유

청구인은 이 법원 2005고약3546 도로법위반 사건으로 벌금 50만 원의 약식명령을 받고 위 약식명령이 확정되어 2006. 9. 29. 벌금을 완납하였다. 그 후 헌법재판소가 청구인에 대한 처벌조항에 대하여 위헌결정을 하자 청구인은 재심을 통해 위 도로법위반 사건에 대하여 무죄판결을 받아 확정되었다.

따라서 청구인은 형사보상 및 명예회복에 관한 법률 제2조 제2항에 따라 국가에 대하여 형의 집행에 관한 보상을 청구할 수 있으므로, 국가는 이미 징수한 벌금액과 이에 대한 징수 다음날부터 이 사건 결정일까지 민법 제379조가 정한 법정이율로 계산한 금액을 합한 685,958원[= 50만 원 + {50만 원 × 5% × (2,715일/365일)}, 원 미만 버림]을 지급할 의무가 있다.

이에 주문과 같이 결정한다.

2014. 3. 6.

재판장	판사	심형섭
	판사	조승우
	판사	인진섭

**부산지방법원**  
**제1형사부**  
**결 정**

사 건 2013코2842 형사보상  
(2013고단4019 도로법위반)

청 구 인 주식회사 삼천기업  
소재지 부산 중구 중앙대로 97 (중앙동4가)  
송달장소 부산 연제구 범원로 28, 12층 (거제동)  
대표이사 장동근

무 죄 판 결 부산지방법원 2013. 10. 24. 선고 2013고단4019 판결

주 문

청구인에게 형사보상금 693,082원을 지급한다.

이 유

청구인은 이 법원 2004고약18645 도로법위반 사건으로 벌금 50만 원의 약식명령을 받고 위 약식명령이 확정되어 2006. 6. 17. 벌금을 완납하였다. 그 후 헌법재판소가 청구인에 대한 처벌조항에 대하여 위헌결정을 하자 청구인은 재심을 통해 위 도로법위반 사건에 대하여 무죄판결을 받아 확정되었다.

따라서 청구인은 형사보상 및 명예회복에 관한 법률 제2조 제2항에 따라 국가에 대하여 형의 집행에 관한 보상을 청구할 수 있으므로, 국가는 이미 징수한 벌금액과 이에 대한 징수 다음날부터 이 사건 결정일까지 민법 제379조가 정한 법정이율로 계산한 금액을 합한 693,082원[= 50만 원 + {50만 원

× 5% × (2,819일/365일)}, 원 미만 버림]을 지급할 의무가 있다.

이에 주문과 같이 결정한다.

2014. 3. 6.

재판장	판사	심형섭
	판사	조승우
	판사	인진섭

**부산지방법원**  
**제2형사부**  
**결 정**

사 건 2014코331 형사보상  
(2013고단6546 도로법위반)

청 구 인 주식회사 대원유업  
소재지 밀양시 단장면 사연리 1027-3  
송달장소 부산 수영구 남천동 8-9 우리은행 4층  
대표이사 신명하

무 죄 판 결 부산지방법원 2014. 1. 9. 선고 2013고단6546 판결

주 문

청구인에게 512,917원을 지급한다.

이 유

청구인은 이 법원 1998고약22292 도로법위반 사건으로 벌금 30만 원의 약식명령을 받고 확정되어 1999. 12. 30. 벌금을 완납하였다. 그 후 헌법재판소가 청구인에 대한 처벌조항에 대하여 위헌결정을 하자 청구인은 재심을 통해 위 도로법위반 사건에 대하여 무죄판결을 받아 확정되었다. 따라서 청구인은 형사보상 및 명예회복에 관한 법률 제2조 제2항에 따라 국가에 대하여 형의 집행에 관한 보상을 청구할 수 있으므로, 국가는 청구인에게 이미 징수한 벌금액 및 이에 대한 징수일의 다음날부터 이 사건 결정일까지 민법 제379조의 법정이율로 계산한 금액[30만 원 + {30만 원 × 5% × (5,181일/365일)} = 512,917원, 원 미만이 있으면 버림]을 지급할 의무가 있다. 이에 주문과 같이 결정한다.

2014. 3. 7.

재판장	판사	최병률
	판사	송창현
	판사	장성욱

**부산지방법원**  
**제4형사부**  
**결 정**

사 건 2013코2509 형사보상  
(2013고단3764 도로법위반)

청 구 인 거상특수운수 주식회사 (194911-\*\*\*\*\*)  
소재지 경남 거창군 가조면 가조가야로 1447  
송달장소 부산 연제구 명륜로 10, 501호(거제동, 한양타워빌)  
대표이사 황원도

무 죄 판 결 부산지방법원 2013. 9. 30. 선고 2013고단3764 판결

주 문

청구인에게 형사보상금 541,191원을 지급한다.

이 유

청구인은 이 법원 1998고약1498 도로법위반 사건으로 벌금 300,000원의 약식명령을 받고 확정되어 1998. 2. 10. 벌금을 완납하였다. 그 후 헌법재판소가 청구인에 대한 처벌조항에 대하여 위헌결정을 하자 청구인은 재심을 통해 위 도로법위반 사건에 대하여 무죄판결을 받아 확정되었다. 그러므로 「형사보상 및 명예회복에 관한 법률」 제2조 제2항 및 제5조 제4항에 따라, 국가는 청구인에게 이미 징수한 벌금액 300,000원 및 이에 대한 징수일의 다음날인 1998. 2. 11.부터 이 사건 보상 결정일까지 민법 제379조의 법정이율로 계산한 금액[300,000원 + {300,000원 × 5% × (5,869일/365일)} = 541,191원, 원 미만은 버림]을 지급할 의무가 있다.

이에 주문과 같이 결정한다.

2014. 3. 7.

재판장	판사	김형태
	판사	이홍관
	판사	백상빈

**부산지방법원**

**제4형사부**

**결 정**

사 건 2013코1838 형사보상  
(2013고단854 도로법위반)

청 구 인 동국종합운수주식회사 (180111-\*\*\*\*\*)  
소재지 부산 수영구 광남로 32, (남천동) 우리은행빌딩 3층  
대표이사 최창식

무 죄 판 결 부산지방법원 2013. 4. 26. 선고 2013고단854 판결

주 문

청구인에게 형사보상금 692,260원을 지급한다.

이 유

청구인은 이 법원 2005고약44354 도로법위반 사건으로 벌금 500,000원의 약식명령을 받고 확정되어 2006. 6. 30. 벌금을 완납하였다. 그 후 헌법재판소가 청구인에 대한 처벌조항에 대하여 위헌결정을 하자 청구인은 재심을 통해 위 도로법위반 사건에 대하여 무죄판결을 받아 확정되었다. 그러므로 「형사보상 및 명예회복에 관한 법률」 제2조 제2항 및 제5조 제4항에 따라, 국가는 청구인에게 이미 징수한 벌금액 500,000원 및 이에 대한 징수일의 다음날인 2006. 7. 1.부터 이 사건 보상 결정일까지 민법 제379조의 법정이율로 계산한 금액[500,000원 + {500,000원 × 5% × (2,807일/365일)} = 692,260원, 원 미만은 버림]을 지급할 의무가 있다.

이에 주문과 같이 결정한다.

2014. 3. 7.

재판장	판사	김형태
	판사	이홍관
	판사	백상빈

## 부산지방법원

## 제4형사부

## 결 정

사 건 2013코1852 형사보상  
(2013고단2463 도로법위반)

청 구 인 영진운수주식회사 (194511-\*\*\*\*\*)  
소재지 경남 의령군 화정면 화정로 10  
대표이사 최덕석

무 죄 판 결 부산지방법원 2013. 5. 27. 선고 2013고단2463 판결

## 주 문

청구인에게 형사보상금 755,342원을 지급한다.

## 이 유

청구인은 이 법원 2003고약48147 도로법위반 사건으로 벌금 500,000원의 약식명령을 받고 확정되어 2003. 12. 22. 벌금을 완납하였다. 그 후 헌법재판소가 청구인에 대한 처벌조항에 대하여 위헌결정을 하자 청구인은 재심을 통해 위 도로법위반 사건에 대하여 무죄판결을 받아 확정되었다. 그러므로 「형사보상 및 명예회복에 관한 법률」 제2조 제2항 및 제5조 제4항에 따라, 국가는 청구인에게 이미 징수한 벌금액 500,000원 및 이에 대한 징수일의 다음날인 2003. 12. 23.부터 이 사건 보상 결정일까지 민법 제379조의 법정이율로 계산한 금액[500,000원 + {500,000원 × 5% × (3,728일/365일)} = 755,342원, 원 미만은 버림]을 지급할 의무가 있다.

이에 주문과 같이 결정한다.

2014. 3. 7.

재판장	판사	김형태
	판사	이홍관
	판사	백상빈

## 부산지방법원

## 제4형사부

## 결 정

사 건 2013코1866 형사보상  
(2013고단1764 도로법위반)

청 구 인 합동화물 합자회사 (180113-\*\*\*\*\*)  
소재지 부산 서구 구덕로165번길 7 (아미동1가)  
대표사원 최상희

무 죄 판 결 부산지방법원 2013. 5. 21. 선고 2013고단1764 판결

## 주 문

청구인에게 형사보상금 684,794원을 지급한다.

## 이 유

청구인은 이 법원 2004고약54957 도로법위반 사건으로 벌금 500,000원의 약식명령을 받고 확정되어 2006. 10. 17. 벌금을 완납하였다. 그 후 헌법재판소가 청구인에 대한 처벌조항에 대하여 위헌결정을 하자 청구인은 재심을 통해 위 도로법위반 사건에 대하여 무죄판결을 받아 확정되었다. 그러므로 「형

사보상 및 명예회복에 관한 법률」 제2조 제2항 및 제5조 제4항에 따라, 국가는 청구인에게 이미 징수한 벌금액 500,000원 및 이에 대한 징수일의 다음날인 2006. 10. 18.부터 이 사건 보상 결정일까지 민법 제379조의 법정이율로 계산한 금액[500,000원 + {500,000원 × 5% × (2,698일/365일)} = 684,794원, 원 미만은 버림]을 지급할 의무가 있다.

이에 주문과 같이 결정한다.

2014. 3. 7.

재판장	판사	김형태
	판사	이홍관
	판사	백상빈

**부산지방법원**

**제4형사부**

**결 정**

사 건 2013코1880 형사보상  
(2012고단10053 도로법위반)

청 구 인 백준운수 주식회사 (115311-\*\*\*\*\*)  
소재지 경기 연천군 연천읍 연천로 232  
대표이사 김종희

무 죄 판 결 부산지방법원 2013. 3. 21. 선고 2012고단10053 판결  
주 문

청구인에게 형사보상금 559,232원을 지급한다.

이 유

청구인은 이 법원 1995고약38058 도로법위반 사건으로 벌금 300,000원의 약식명령을 받고 확정되어 1996. 11. 28. 벌금을 완납하였다. 그 후 헌법재판소가 청구인에 대한 처벌조항에 대하여 위헌결정을 하자 청구인은 재심을 통해 위 도로법위반 사건에 대하여 무죄판결을 받아 확정되었다. 그러므로 「형사보상 및 명예회복에 관한 법률」 제2조 제2항 및 제5조 제4항에 따라, 국가는 청구인에게 이미 징수한 벌금액 300,000원 및 이에 대한 징수일의 다음날인 1996. 11. 29.부터 이 사건 보상 결정일까지 민법 제379조의 법정이율로 계산한 금액[300,000원 + {300,000원 × 5% × (6,308일/365일)} = 559,232원, 원 미만은 버림]을 지급할 의무가 있다.

이에 주문과 같이 결정한다.

2014. 3. 7.

재판장	판사	김형태
	판사	이홍관
	판사	백상빈

**부산지방법원**

**제4형사부**

**결 정**

사 건 2013코1894 형사보상  
(2013고단145 도로법위반)

청 구 인 주식회사 광해화물(변경 전 명칭: 주식회사 대양물산) (180111-\*\*\*\*\*)  
 소재지 부산 금정구 부곡로 128 (부곡동)  
 대표이사 손철권

무 죄 판 결 부산지방법원 2013. 5. 27. 선고 2013고단145 판결

주 문

청구인에게 형사보상금 432,780원을 지급한다.

이 유

청구인은 이 법원 2001고약26562 도로법위반 사건으로 벌금 300,000원의 약식명령을 받고 확정되어 2005. 5. 2. 벌금을 완납하였다. 그 후 헌법재판소가 청구인에 대한 처벌조항에 대하여 위헌결정을 하자 청구인은 재심을 통해 위 도로법위반 사건에 대하여 무죄판결을 받아 확정되었다. 그러므로 「형사보상 및 명예회복에 관한 법률」 제2조 제2항 및 제5조 제4항에 따라, 국가는 청구인에게 이미 징수한 벌금액 300,000원 및 이에 대한 징수일의 다음날인 2005. 5. 3.부터 이 사건 보상 결정일까지 민법 제379조의 법정이율로 계산한 금액[300,000원 + {300,000원 × 5% × (3,231일/365일)} = 432,780원, 원 미만은 버림]을 지급할 의무가 있다.

이에 주문과 같이 결정한다.

2014. 3. 7.

재판장	판사	김형태
	판사	이홍관
	판사	백상빈

**부산지방법원**  
**제4형사부**  
**결 정**

사 건 2013코1908 형사보상  
 (2013고단2433 도로법위반)

청 구 인 유한회사 연안화물 (201114-\*\*\*\*\*)  
 소재지 목포시 삼학로 110 (산정동)  
 대표이사 임진석

무 죄 판 결 부산지방법원 2013. 5. 27. 선고 2013고단2433 판결

주 문

청구인에게 형사보상금 389,589원을 지급한다.

이 유

청구인은 이 법원 1994고약12744 도로법위반 사건으로 벌금 200,000원의 약식명령을 받고 확정되어 1995. 3. 27. 벌금을 완납하였다. 그 후 헌법재판소가 청구인에 대한 처벌조항에 대하여 위헌결정을 하자 청구인은 재심을 통해 위 도로법위반 사건에 대하여 무죄판결을 받아 확정되었다. 그러므로 「형사보상 및 명예회복에 관한 법률」 제2조 제2항 및 제5조 제4항에 따라, 국가는 청구인에게 이미 징수한 벌금액 200,000원 및 이에 대한 징수일의 다음날인 1995. 3. 28.부터 이 사건 보상 결정일까지 민법 제379조의 법정이율로 계산한 금액[200,000원 + {200,000원 × 5% × (6,920일/365일)} = 389,589원, 원 미만은 버림]을 지급할 의무가 있다.

이에 주문과 같이 결정한다.



2014. 3. 7.

재판장	판사	김형태
	판사	이홍관
	판사	백상빈

**부산지방법원****제4형사부****결 정**

사 건 2013코1922 형사보상

(2013고단2577 도로법위반)

청 구 인 신진운수 주식회사 (181211-\*\*\*\*\*)

소재지 울산 울주군 온산읍 덕신로 488

대표이사 박주호

무 죄 판 결 부산지방법원 2013. 5. 27. 선고 2013고단2577 판결

**주 문**

청구인에게 형사보상금 389,945원을 지급한다.

**이 유**

청구인은 이 법원 1994고약40046 도로법위반 사건으로 벌금 200,000원의 약식명령을 받고 확정되어 1995. 3. 14. 벌금을 완납하였다. 그 후 헌법재판소가 청구인에 대한 처벌조항에 대하여 위헌결정을 하자 청구인은 재심을 통해 위 도로법위반 사건에 대하여 무죄판결을 받아 확정되었다. 그러므로 「형사보상 및 명예회복에 관한 법률」 제2조 제2항 및 제5조 제4항에 따라, 국가는 청구인에게 이미 징수한 벌금액 200,000원 및 이에 대한 징수일의 다음날인 1995. 3. 15.부터 이 사건 보상 결정일까지 민법 제379조의 법정이율로 계산한 금액[200,000원 + {200,000원 × 5% × (6,933일/365일)} = 389,945원, 원 미만은 버림]을 지급할 의무가 있다.

이에 주문과 같이 결정한다.

2014. 3. 7.

재판장	판사	김형태
	판사	이홍관
	판사	백상빈

**부산지방법원****제4형사부****결 정**

사 건 2013코1936 형사보상

(2012고단8121 도로법위반)

청 구 인 동북로지스틱 주식회사(변경 전 명칭: 주식회사 동북운수) (180111-\*\*\*\*\*)

소재지 부산 동구 중앙대로180번길 13, 1307호  
(초량동, 프레지던트오피스텔)

대표이사 지현오

무 죄 판 결 부산지방법원 2012. 11. 30. 선고 2012고단8121 판결

주 문

청구인에게 형사보상금 779,794원을 지급한다.

이 유

청구인은 이 법원 2002고약8236 도로법위반 사건으로 벌금 500,000원의 약식명령을 받고 확정되어 2002. 12. 30. 벌금을 완납하였다. 그 후 헌법재판소가 청구인에 대한 처벌조항에 대하여 위헌결정을 하자 청구인은 재심을 통해 위 도로법위반 사건에 대하여 무죄판결을 받아 확정되었다. 그러므로 「형사보상 및 명예회복에 관한 법률」 제2조 제2항 및 제5조 제4항에 따라, 국가는 청구인에게 이미 징수한 벌금액 500,000원 및 이에 대한 징수일의 다음날인 2002. 12. 31.부터 이 사건 보상 결정일까지 민법 제379조의 법정이율로 계산한 금액[500,000원 + {500,000원 × 5% × (4,085일/365일)} = 779,794원, 원 미만은 버림]을 지급할 의무가 있다.

이에 주문과 같이 결정한다.

2014. 3. 7.

재판장	판사	김형태
	판사	이홍관
	판사	백상빈

부산지방법원

제4형사부

결 정

사 건 2013코1964 형사보상  
(2013고단2570 도로법위반)

청 구 인 유한회사 동래운수 (180114-\*\*\*\*\*)  
소재지 부산 금정구 부곡로 128 (부곡동)  
대표이사 박헌민

무 죄 판 결 부산지방법원 2013. 6. 18. 선고 2013고단2570 판결

주 문

청구인에게 형사보상금 549,246원을 지급한다.

이 유

청구인은 이 법원 1997고약4678 도로법위반 사건으로 벌금 300,000원의 약식명령을 받고 확정되어 1997. 7. 29. 벌금을 완납하였다. 그 후 헌법재판소가 청구인에 대한 처벌조항에 대하여 위헌결정을 하자 청구인은 재심을 통해 위 도로법위반 사건에 대하여 무죄판결을 받아 확정되었다. 그러므로 「형사보상 및 명예회복에 관한 법률」 제2조 제2항 및 제5조 제4항에 따라, 국가는 청구인에게 이미 징수한 벌금액 300,000원 및 이에 대한 징수일의 다음날인 1997. 7. 30.부터 이 사건 보상 결정일까지 민법 제379조의 법정이율로 계산한 금액[300,000원 + {300,000원 × 5% × (6,065일/365일)} = 549,246원, 원 미만은 버림]을 지급할 의무가 있다.

이에 주문과 같이 결정한다.

2014. 3. 7.

재판장	판사	김형태
	판사	이홍관
	판사	백상빈

**부산지방법원**

**제4형사부**

**결 정**

사 건 2013코1978 형사보상  
(2013고단101 도로법위반)

청 구 인 주식회사 유성 (180111-\*\*\*\*\*)  
소재지 부산 중구 중앙대로 118 (중앙동4가)  
대표이사 김진호

무 죄 판 결 부산지방법원 2013. 5. 27. 선고 2013고단101 판결  
주 문

청구인에게 형사보상금 488,301원을 지급한다.

**이 유**

청구인은 이 법원 2001고약20603 도로법위반 사건으로 벌금 300,000원의 약식명령을 받고 확정되어 2001. 8. 20. 벌금을 완납하였다. 그 후 헌법재판소가 청구인에 대한 처벌조항에 대하여 위헌결정을 하자 청구인은 재심을 통해 위 도로법위반 사건에 대하여 무죄판결을 받아 확정되었다. 그러므로 「형사보상 및 명예회복에 관한 법률」 제2조 제2항 및 제5조 제4항에 따라, 국가는 청구인에게 이미 징수한 벌금액 300,000원 및 이에 대한 징수일의 다음날인 2001. 8. 21.부터 이 사건 보상 결정일까지 민법 제379조의 법정이율로 계산한 금액[300,000원 + {300,000원 × 5% × (4,582일/365일)} = 488,301원, 원 미만은 버림]을 지급할 의무가 있다.

이에 주문과 같이 결정한다.

2014. 3. 7.

재판장	판사	김형태
	판사	이홍관
	판사	백상빈

**부산지방법원**

**제4형사부**

**결 정**

사 건 2013코1992 형사보상  
(2012고단8501 도로법위반)

청 구 인 해동물류주식회사 (180111-\*\*\*\*\*)  
소재지 양산시 동면 남양산2길 20  
대표이사 최태순  
대리인 법무법인 금정 담당변호사 이태원

무 죄 판 결 부산지방법원 2012. 12. 13. 선고 2012고단8501 판결  
주 문

청구인에게 형사보상금 710,479원을 지급한다.

**이 유**

청구인은 이 법원 2004고약41097 도로법위반 사건으로 벌금 500,000원의 약식명령을 받고 확정되어 2005. 10. 7. 벌금을 완납하였다. 그 후 헌법재판소가 청구인에 대한 처벌조항에 대하여 위헌결정을 하자 청구인은 재심을 통해 위 도로법위반 사건에 대하여 무죄판결을 받아 확정되었다. 그러므로 「형

사보상 및 명예회복에 관한 법률」 제2조 제2항 및 제5조 제4항에 따라, 국가는 청구인에게 이미 징수한 벌금액 500,000원 및 이에 대한 징수일의 다음날인 2005. 10. 8.부터 이 사건 보상 결정일까지 민법 제379조의 법정이율로 계산한 금액[500,000원 + {500,000원 × 5% × (3,073일/365일)} = 710,479원, 원 미만은 버림]을 지급할 의무가 있다.

이에 주문과 같이 결정한다.

2014. 3. 7.

재판장	판사	김형태
	판사	이홍관
	판사	백상빈

**부산지방법원**  
**제4형사부**  
**결 정**

사 건 2013코2006 형사보상  
(2012고단6030 도로법위반)

청 구 인 태순기업주식회사 (180111-\*\*\*\*\*)

소재지 부산 남구 신신대산북로 38 (용당동)

대표이사 최태순

대리인 법무법인 금정 담당변호사 이태원

무 죄 판 결 부산지방법원 2012. 9. 25. 선고 2012고단6030 판결  
주 문

청구인에게 형사보상금 715,890원을 지급한다.

**이 유**

청구인은 이 법원 2002고약43700 도로법위반 사건으로 벌금 500,000원의 약식명령을 받고 확정되어 2005. 7. 20. 벌금을 완납하였다. 그 후 헌법재판소가 청구인에 대한 처벌조항에 대하여 위헌결정을 하자 청구인은 재심을 통해 위 도로법위반 사건에 대하여 무죄판결을 받아 확정되었다. 그러므로 「형사보상 및 명예회복에 관한 법률」 제2조 제2항 및 제5조 제4항에 따라, 국가는 청구인에게 이미 징수한 벌금액 500,000원 및 이에 대한 징수일의 다음날인 2005. 7. 21.부터 이 사건 보상 결정일까지 민법 제379조의 법정이율로 계산한 금액[500,000원 + {500,000원 × 5% × (3,152일/365일)} = 715,890원, 원 미만은 버림]을 지급할 의무가 있다.

이에 주문과 같이 결정한다.

2014. 3. 7.

재판장	판사	김형태
	판사	이홍관
	판사	백상빈

**부산지방법원**  
**제4형사부**  
**결 정**

사 건 2013코2020 형사보상  
(2012고단8387 도로법위반)

청 구 인 태순기업 주식회사 (180111-\*\*\*\*\*)  
 소재지 부산 남구 신선대산북로 38 (용당동)  
 대표이사 최태순  
 대리인 법무법인 금정 담당변호사 이태원

무 죄 판 결 부산지방법원 2012. 11. 22. 선고 2012고단8387 판결  
 주 문

청구인에게 형사보상금 403,397원을 지급한다.

이 유

청구인은 이 법원 2007고약4654 도로법위반 사건으로 벌금 300,000원의 약식명령을 받고 확정되어 2007. 4. 17. 벌금을 완납하였다. 그 후 헌법재판소가 청구인에 대한 처벌조항에 대하여 위헌결정을 하자 청구인은 재심을 통해 위 도로법위반 사건에 대하여 무죄판결을 받아 확정되었다. 그러므로 「형사보상 및 명예회복에 관한 법률」 제2조 제2항 및 제5조 제4항에 따라, 국가는 청구인에게 이미 징수한 벌금액 300,000원 및 이에 대한 징수일의 다음날인 2007. 4. 18.부터 이 사건 보상 결정일까지 민법 제379조의 법정이율로 계산한 금액[300,000원 + {300,000원 × 5% × (2,516일/365일)} = 403,397원, 원 미만은 버림]을 지급할 의무가 있다.

이에 주문과 같이 결정한다.

2014. 3. 7.

재판장	판사	김형태
	판사	이홍관
	판사	백상빈

**부산지방법원**  
**제4형사부**  
**결 정**

사 건 2013코2034 형사보상  
 (2012고단6056 도로법위반)

청 구 인 태순기업 주식회사 (180111-\*\*\*\*\*)  
 소재지 부산 남구 신선대산북로 38 (용당동)  
 대표이사 최태순  
 대리인 법무법인 금정 담당변호사 이태원

무 죄 판 결 부산지방법원 2012. 9. 21. 선고 2012고단6056 판결  
 주 문

청구인에게 형사보상금 402,986원을 지급한다.

이 유

청구인은 이 법원 2006고약34202 도로법위반 사건으로 벌금 300,000원의 약식명령을 받고 확정되어 2007. 4. 27. 벌금을 완납하였다. 그 후 헌법재판소가 청구인에 대한 처벌조항에 대하여 위헌결정을 하자 청구인은 재심을 통해 위 도로법위반 사건에 대하여 무죄판결을 받아 확정되었다. 그러므로 「형사보상 및 명예회복에 관한 법률」 제2조 제2항 및 제5조 제4항에 따라, 국가는 청구인에게 이미 징수한 벌금액 300,000원 및 이에 대한 징수일의 다음날인 2007. 4. 28.부터 이 사건 보상 결정일까지 민법 제379조의 법정이율로 계산한 금액[300,000원 + {300,000원 × 5% × (2,506일/365일)} = 402,986원,

원 미만은 버림]을 지급할 의무가 있다.

이에 주문과 같이 결정한다.

2014. 3. 7.

재판장	판사	김형태
	판사	이홍관
	판사	백상빈

---

**부산지방법원**  
**제4형사부**  
**결 정**

사 건 2013코2048 형사보상  
(2012고단7731 도로범위반)

청 구 인 해동물류 주식회사 (180111-\*\*\*\*\*)  
 소재지 양산시 동면 남양산2길 20  
 대표이사 최태순  
 대리인 법무법인 금정 담당변호사 이태원

무 죄 판 결 부산지방법원 2012. 11. 30. 선고 2012고단7731 판결

주 문

청구인에게 형사보상금 1,401,232원을 지급한다.

이 유

청구인은 이 법원 2005고약12851 도로범위반 사건으로 벌금 1,000,000원의 약식명령을 받고 확정되어 2006. 2. 28. 벌금을 완납하였다. 그 후 헌법재판소가 청구인에 대한 처벌조항에 대하여 위헌결정을 하자 청구인은 재심을 통해 위 도로범위반 사건에 대하여 무죄판결을 받아 확정되었다. 그러므로 「형사보상 및 명예회복에 관한 법률」 제2조 제2항 및 제5조 제4항에 따라, 국가는 청구인에게 이미 징수한 벌금액 1,000,000원 및 이에 대한 징수일의 다음날인 2006. 3. 1.부터 이 사건 보상 결정일까지 민법 제379조의 법정이율로 계산한 금액[1,000,000원 + {1,000,000원 × 5% × (2,929일/365일)} = 1,401,232원, 원 미만은 버림]을 지급할 의무가 있다.

이에 주문과 같이 결정한다.

2014. 3. 7.

재판장	판사	김형태
	판사	이홍관
	판사	백상빈

---

**부산지방법원**  
**제4형사부**  
**결 정**

사 건 2013코2062 형사보상  
(2013고단411 도로범위반)

청 구 인 합자회사 동신기업사 (180113-\*\*\*\*\*)  
 소재지 부산 중구 충장대로9번길 28, 3층 (중앙동4가, 화신빌딩)  
 대표사원 서정수

무 죄 판 결 부산지방법원 2013. 5. 27. 선고 2013고단411 판결

주 문

청구인에게 형사보상금 410,835원을 지급한다.

이 유

청구인은 이 법원 2003고약46258 도로법위반 사건으로 벌금 300,000원의 약식명령을 받고 확정되어 2006. 10. 18. 벌금을 완납하였다. 그 후 헌법재판소가 청구인에 대한 처벌조항에 대하여 위헌결정을 하자 청구인은 재심을 통해 위 도로법위반 사건에 대하여 무죄판결을 받아 확정되었다. 그러므로 「형사보상 및 명예회복에 관한 법률」 제2조 제2항 및 제5조 제4항에 따라, 국가는 청구인에게 이미 징수한 벌금액 300,000원 및 이에 대한 징수일의 다음날인 2006. 10. 19.부터 이 사건 보상 결정일까지 민법 제379조의 법정이율로 계산한 금액[300,000원 + {300,000원 × 5% × (2,697일/365일)} = 410,835원, 원 미만은 버림]을 지급할 의무가 있다.

이에 주문과 같이 결정한다.

2014. 3. 7.

재판장	판사	김형태
	판사	이홍관
	판사	백상빈

**부산지방법원**

**제4형사부**

**결 정**

사 건 2013코2076 형사보상  
(2013고단921 도로법위반)

청 구 인 유정상운 주식회사 (180111-\*\*\*\*\*)  
소재지 부산 중구 충장대로5번길 22, 201호(중앙동4가, 해운빌딩)  
대표이사 김창현

무 죄 판 결 부산지방법원 2013. 5. 27. 선고 2013고단921 판결

주 문

청구인에게 형사보상금 981,438원을 지급한다.

이 유

청구인은 이 법원 2004고약19648 도로법위반 사건으로 벌금 700,000원의 약식명령을 받고 확정되어 2006. 2. 22. 벌금을 완납하였다. 그 후 헌법재판소가 청구인에 대한 처벌조항에 대하여 위헌결정을 하자 청구인은 재심을 통해 위 도로법위반 사건에 대하여 무죄판결을 받아 확정되었다. 그러므로 「형사보상 및 명예회복에 관한 법률」 제2조 제2항 및 제5조 제4항에 따라, 국가는 청구인에게 이미 징수한 벌금액 700,000원 및 이에 대한 징수일의 다음날인 2006. 2. 23.부터 이 사건 보상 결정일까지 민법 제379조의 법정이율로 계산한 금액[700,000원 + {700,000원 × 5% × (2,935일/365일)} = 981,438원, 원 미만은 버림]을 지급할 의무가 있다.

이에 주문과 같이 결정한다.

2014. 3. 7.

재판장	판사	김형태
	판사	이홍관
	판사	백상빈

**부산지방법원**

**제4형사부**

**결 정**

사 건 2013코2090 형사보상  
(2013고단1882 도로법위반)

청 구 인 신진운수 주식회사 (181211-\*\*\*\*\*)  
소재지 울산 울주군 온산읍 덕신로 488  
대표이사 박주호

무 죄 판 결 부산지방법원 2013. 6. 18. 선고 2013고단1882 판결  
주 문

청구인에게 형사보상금 581,958원을 지급한다.

**이 유**

청구인은 이 법원 1995고약10993 도로법위반 사건으로 벌금 300,000원의 약식명령을 받고 확정되어 1995. 5. 25. 벌금을 완납하였다. 그 후 헌법재판소가 청구인에 대한 처벌조항에 대하여 위헌결정을 하자 청구인은 재심을 통해 위 도로법위반 사건에 대하여 무죄판결을 받아 확정되었다. 그러므로 「형사보상 및 명예회복에 관한 법률」 제2조 제2항 및 제5조 제4항에 따라, 국가는 청구인에게 이미 징수한 벌금액 300,000원 및 이에 대한 징수일의 다음날인 1995. 5. 26.부터 이 사건 보상 결정일까지 민법 제379조의 법정이율로 계산한 금액[300,000원 + {300,000원 × 5% × (6,861일/365일)} = 581,958원, 원 미만은 버림]을 지급할 의무가 있다.

이에 주문과 같이 결정한다.

2014. 3. 7.

재판장	판사	김형태
	판사	이홍관
	판사	백상빈

**부산지방법원**

**제4형사부**

**결 정**

사 건 2013코2104 형사보상  
(2013고단2411 도로법위반)

청 구 인 주식회사 광해화물 (변경 전 명칭: 주식회사 대양물산) (180111-\*\*\*\*\*)  
소재지 부산 금정구 부곡로 128 (부곡동)  
대표이사 손철권

무 죄 판 결 부산지방법원 2013. 6. 25. 선고 2013고단2411 판결  
주 문

청구인에게 형사보상금 724,178원을 지급한다.

**이 유**

청구인은 이 법원 2002고약16444 도로법위반 사건으로 벌금 500,000원의 약식명령을 받고 확정되어 2005. 3. 21. 벌금을 완납하였다. 그 후 헌법재판소가 청구인에 대한 처벌조항에 대하여 위헌결정을 하자 청구인은 재심을 통해 위 도로법위반 사건에 대하여 무죄판결을 받아 확정되었다. 그러므로 「형사보상 및 명예회복에 관한 법률」 제2조 제2항 및 제5조 제4항에 따라, 국가는 청구인에게 이미 징수



한 벌금액 500,000원 및 이에 대한 징수일의 다음날인 2005. 3. 22.부터 이 사건 보상 결정일까지 민법 제379조의 법정이율로 계산한 금액[500,000원 + {500,000원 × 5% × (3,273일/365일)} = 724,178원, 원 미만은 버림]을 지급할 의무가 있다.

이에 주문과 같이 결정한다.

2014. 3. 7.

재판장	판사	김형태
	판사	이홍관
	판사	백상빈

---

**부산지방법원**  
**제4형사부**  
**결 정**

사 건 2013코2118 형사보상  
(2013고단1692 도로법위반)

청 구 인 주식회사 선진통합물류 (180111-\*\*\*\*\*)

소재지 부산 강서구 녹산산업북로 119, 220호  
(송정동, 부산물류터미널)

송달장소 부산 연제구 법원로 28, 12층(거제동, 부산법조타운)

대표이사 이수자

무 죄 판 결 부산지방법원 2013. 6. 18. 선고 2013고단1692 판결

주 문

청구인에게 형사보상금 139,890원을 지급한다.

이 유

청구인은 이 법원 2005고약46755 도로법위반 사건으로 벌금 100,000원의 약식명령을 받고 확정되어 2006. 3. 17. 벌금을 완납하였다. 그 후 헌법재판소가 청구인에 대한 처벌조항에 대하여 위헌결정을 하자 청구인은 재심을 통해 위 도로법위반 사건에 대하여 무죄판결을 받아 확정되었다. 그러므로 「형사보상 및 명예회복에 관한 법률」 제2조 제2항 및 제5조 제4항에 따라, 국가는 청구인에게 이미 징수한 벌금액 100,000원 및 이에 대한 징수일의 다음날인 2006. 3. 18.부터 이 사건 보상 결정일까지 민법 제379조의 법정이율로 계산한 금액[100,000원 + {100,000원 × 5% × (2,912일/365일)} = 139,890원, 원 미만은 버림]을 지급할 의무가 있다.

이에 주문과 같이 결정한다.

2014. 3. 17.

재판장	판사	김형태
	판사	이홍관
	판사	백상빈

---

**부산지방법원**  
**제4형사부**  
**결 정**

사 건 2013코2132 형사보상  
(2013고단1857 도로법위반)

청 구 인      삼보운수 주식회사 (190111-\*\*\*\*\*)  
 소재지            창원시 마산회원구 양덕로 119 (양덕동)  
 대표이사        이근규  
 대리인            법무법인 규로 담당변호사 임영수

무 죄 판 결      부산지방법원 2013. 5. 24. 선고 2013고단1857 판결  
 주            문

청구인에게 형사보상금 423,000원을 지급한다.

이            유

청구인은 이 법원 2005고약38849 도로법위반 사건으로 벌금 300,000원의 약식명령을 받고 확정되어 2005. 12. 26. 벌금을 완납하였다. 그 후 헌법재판소가 청구인에 대한 처벌조항에 대하여 위헌결정을 하자 청구인은 재심을 통해 위 도로법위반 사건에 대하여 무죄판결을 받아 확정되었다. 그러므로 「형사보상 및 명예회복에 관한 법률」 제2조 제2항 및 제5조 제4항에 따라, 국가는 청구인에게 이미 징수한 벌금액 300,000원 및 이에 대한 징수일의 다음날인 2005. 12. 27.부터 이 사건 보상 결정일까지 민법 제379조의 법정이율로 계산한 금액[300,000원 + {300,000원 × 5% × (2,993일/365일)} = 423,000원, 원 미만은 버림]을 지급할 의무가 있다.

이에 주문과 같이 결정한다.

2014. 3. 7.

재판장	판사	김형태
	판사	이홍관
	판사	백상빈

**부산지방법원**  
**제4형사부**  
**결      정**

사            건      2013코2146 형사보상  
 (2012고단7235 도로법위반)

청 구 인      주식회사 전차연통운 (160111-\*\*\*\*\*)  
 소재지            포항시 남구 연일읍 철강로 129  
 송달장소        여수시 여수산단로 238-2 (월하동)  
 대표이사        김성수

무 죄 판 결      부산지방법원 2012. 11. 1. 선고 2012고단7235 판결  
 주            문

청구인에게 형사보상금 633,972원을 지급한다.

이            유

청구인은 이 법원 2006고약50604 도로법위반 사건으로 벌금 500,000원의 약식명령을 받고 확정되어 2008. 10. 28. 벌금을 완납하였다. 그 후 헌법재판소가 청구인에 대한 처벌조항에 대하여 위헌결정을 하자 청구인은 재심을 통해 위 도로법위반 사건에 대하여 무죄판결을 받아 확정되었다. 그러므로 「형사보상 및 명예회복에 관한 법률」 제2조 제2항 및 제5조 제4항에 따라, 국가는 청구인에게 이미 징수한 벌금액 500,000원 및 이에 대한 징수일의 다음날인 2008. 10. 29.부터 이 사건 보상 결정일까지 민법 제379조의 법정이율로 계산한 금액[500,000원 + {500,000원 × 5% × (1,956일/365일)} = 633,972원,

원 미만은 버림]을 지급할 의무가 있다.

이에 주문과 같이 결정한다.

2014. 3. 7.

재판장	판사	김형태
	판사	이홍관
	판사	백상빈

---

**부산지방법원**  
**제4형사부**  
**결 정**

사 건 2013코2160 형사보상  
(2012고단2351 도로범위반)

청 구 인 삼익물류 주식회사 (194211-\*\*\*\*\*)  
소재지 서울 중구 퇴계로 97 (충무로1가)  
대표이사 임병야

무 죄 판 결 부산지방법원 2012. 5. 30. 선고 2012고단2351 판결  
주 문

청구인에게 형사보상금 790,273원을 지급한다.

이 유

청구인은 이 법원 2001고약49186 도로범위반 사건으로 벌금 500,000원의 약식명령을 받고 확정되어 2002. 7. 30. 벌금을 완납하였다. 그 후 헌법재판소가 청구인에 대한 처벌조항에 대하여 위헌결정을 하자 청구인은 재심을 통해 위 도로범위반 사건에 대하여 무죄판결을 받아 확정되었다. 그러므로 「형사보상 및 명예회복에 관한 법률」 제2조 제2항 및 제5조 제4항에 따라, 국가는 청구인에게 이미 징수한 벌금액 500,000원 및 이에 대한 징수일의 다음날인 2002. 7. 31.부터 이 사건 보상 결정일까지 민법 제379조의 법정이율로 계산한 금액[500,000원 + {500,000원 × 5% × (4,238일/365일)} = 790,273원, 원 미만은 버림]을 지급할 의무가 있다.

이에 주문과 같이 결정한다.

2014. 3. 7.

재판장	판사	김형태
	판사	이홍관
	판사	백상빈

---

**부산지방법원**  
**제4형사부**  
**결 정**

사 건 2013코2187 형사보상  
(2013고단127 도로범위반)

청 구 인 이태부  
주거 부산 해운대구 센텀중앙로 145, 113동 4402호  
(재송동, 더샵센텀파크1차아파트)

송달장소 부산 연제구 법원로 28, 12층 (거제동, 부산법조타운)

무 죄 판 결 부산지방법원 2013. 4. 26. 선고 2013고단127 판결

주 문

청구인에게 형사보상금 882,328원을 지급한다.

이 유

청구인은 이 법원 1998고약16049 도로법위반 사건으로 벌금 500,000원의 약식명령을 받고 확정되어 1998. 11. 24. 벌금을 완납하였다. 그 후 헌법재판소가 청구인에 대한 처벌조항에 대하여 위헌결정을 하자 청구인은 재심을 통해 위 도로법위반 사건에 대하여 무죄판결을 받아 확정되었다. 그러므로 「형사보상 및 명예회복에 관한 법률」 제2조 제2항 및 제5조 제4항에 따라, 국가는 청구인에게 이미 징수한 벌금액 500,000원 및 이에 대한 징수일의 다음날인 1998. 11. 25.부터 이 사건 보상 결정일까지 민법 제379조의 법정이율로 계산한 금액[500,000원 + {500,000원 × 5% × (5,582일/365일)} = 882,328원, 원 미만은 버림]을 지급할 의무가 있다.

이에 주문과 같이 결정한다.

2014. 3. 7.

재판장	판사	김형태
	판사	이홍관
	판사	백상빈

**부산지방법원**

**제4형사부**

**결 정**

사 건 2013코2201 형사보상  
(2013고단348 도로법위반)

청 구 인 주식회사 한영종합운수 (181211-\*\*\*\*\*)  
소재지 밀양시 삼랑진읍 상삼로 534  
대표이사 한경록

무 죄 판 결 부산지방법원 2013. 3. 26. 선고 2013고단348 판결

주 문

청구인에게 형사보상금 756,232원을 지급한다.

이 유

청구인은 이 법원 2003고약21100 도로법위반 사건으로 벌금 500,000원의 약식명령을 받고 확정되어 2003. 12. 9. 벌금을 완납하였다. 그 후 헌법재판소가 청구인에 대한 처벌조항에 대하여 위헌결정을 하자 청구인은 재심을 통해 위 도로법위반 사건에 대하여 무죄판결을 받아 확정되었다. 그러므로 「형사보상 및 명예회복에 관한 법률」 제2조 제2항 및 제5조 제4항에 따라, 국가는 청구인에게 이미 징수한 벌금액 500,000원 및 이에 대한 징수일의 다음날인 2003. 12. 10.부터 이 사건 보상 결정일까지 민법 제379조의 법정이율로 계산한 금액[500,000원 + {500,000원 × 5% × (3,741일/365일)} = 756,232원, 원 미만은 버림]을 지급할 의무가 있다.

이에 주문과 같이 결정한다.

2014. 3. 7.

재판장	판사	김형태
	판사	이홍관
	판사	백상빈

**부산지방법원**

**제4형사부**

**결 정**

사 건 2013코2215 형사보상  
 (2013고단1076 도로법위반)

청 구 인 지성산업 주식회사 (180111-\*\*\*\*\*)  
 소재지 부산 동구 자성로141번길 11, 807호  
 (범일동, 삼환오피스텔)  
 대표이사 이정미

무 죄 판 결 부산지방법원 2013. 4. 26. 선고 2013고단1076 판결

**주 문**

청구인에게 형사보상금 874,726원을 지급한다.

**이 유**

청구인은 이 법원 1998고약21000 도로법위반 사건으로 벌금 500,000원의 약식명령을 받고 확정되어 1999. 3. 15. 벌금을 완납하였다. 그 후 헌법재판소가 청구인에 대한 처벌조항에 대하여 위헌결정을 하자 청구인은 재심을 통해 위 도로법위반 사건에 대하여 무죄판결을 받아 확정되었다. 그러므로 「형사보상 및 명예회복에 관한 법률」 제2조 제2항 및 제5조 제4항에 따라, 국가는 청구인에게 이미 징수한 벌금액 500,000원 및 이에 대한 징수일의 다음날인 1999. 3. 16.부터 이 사건 보상 결정일까지 민법 제379조의 법정이율로 계산한 금액[500,000원 + {500,000원 × 5% × (5,471일/365일)} = 874,726원, 원 미만은 버림]을 지급할 의무가 있다.

이에 주문과 같이 결정한다.

2014. 3. 7.

재판장	판사	김형태
	판사	이홍관
	판사	백상빈

**부산지방법원**

**제4형사부**

**결 정**

사 건 2013코2229 형사보상  
 (2013고단1866 도로법위반)

청 구 인 흥진운수 주식회사 (191111-\*\*\*\*\*)  
 소재지 진주시 도동로 131 (상대동)  
 대표이사 황의섭

무 죄 판 결 부산지방법원 2013. 5. 24. 선고 2013고단1866 판결

**주 문**

청구인에게 형사보상금 427,315원을 지급한다.

**이 유**

청구인은 이 법원 2004고약26396 도로법위반 사건으로 벌금 300,000원의 약식명령을 받고 확정되어 2005. 9. 12. 벌금을 완납하였다. 그 후 헌법재판소가 청구인에 대한 처벌조항에 대하여 위헌결정을 하자 청구인은 재심을 통해 위 도로법위반 사건에 대하여 무죄판결을 받아 확정되었다. 그러므로 「형

사보상 및 명예회복에 관한 법률」 제2조 제2항 및 제5조 제4항에 따라, 국가는 청구인에게 이미 징수한 벌금액 300,000원 및 이에 대한 징수일의 다음날인 2005. 9. 13.부터 이 사건 보상 결정일까지 민법 제379조의 법정이율로 계산한 금액[300,000원 + {300,000원 × 5% × (3,098일/365일)} = 427,315원, 원 미만은 버림]을 지급할 의무가 있다.

이에 주문과 같이 결정한다.

2014. 3. 7.

재판장	판사	김형태
	판사	이홍관
	판사	백상빈

---

**부산지방법원**  
**제4형사부**  
**결 정**

사 건 2013코2243 형사보상  
(2013고단3658 도로법위반)

청 구 인 주식회사 부원통운 (180111-\*\*\*\*\*)  
소재지 울산 남구 산업로 100, 405호  
(상개동, 내트릭(주)울산사업소)  
대표이사 김오진

무 죄 판 결 부산지방법원 2013. 7. 15. 선고 2013고단3658 판결  
주 문

청구인에게 형사보상금 764,794원을 지급한다.

이 유

청구인은 이 법원 2003고약24404 도로법위반 사건으로 벌금 500,000원의 약식명령을 받고 확정되어 2003. 8. 6. 벌금을 완납하였다. 그 후 헌법재판소가 청구인에 대한 처벌조항에 대하여 위헌결정을 하자 청구인은 재심을 통해 위 도로법위반 사건에 대하여 무죄판결을 받아 확정되었다. 그러므로 「형사보상 및 명예회복에 관한 법률」 제2조 제2항 및 제5조 제4항에 따라, 국가는 청구인에게 이미 징수한 벌금액 500,000원 및 이에 대한 징수일의 다음날인 2003. 8. 7.부터 이 사건 보상 결정일까지 민법 제379조의 법정이율로 계산한 금액[500,000원 + {500,000원 × 5% × (3,866일/365일)} = 764,794원, 원 미만은 버림]을 지급할 의무가 있다.

이에 주문과 같이 결정한다.

2014. 3. 7.

재판장	판사	김형태
	판사	이홍관
	판사	백상빈

---

**부산지방법원**  
**제4형사부**  
**결 정**

사 건 2013코2257 형사보상  
(2013고단3589 도로법위반)

청 구 인 동아통운 주식회사 (180111-\*\*\*\*\*)  
 소재지 부산 중구 충장대로9번길 35-1, 302호  
 (중앙동4가, 동진빌딩)  
 송달장소 부산 연제구 법원로 28, 12층 (거제동, 부산법조타운)  
 대표이사 김영자

무 죄 판 결 부산지방법원 2013. 7. 15. 선고 2013고단3589 판결

주 문

청구인에게 형사보상금 827,534원을 지급한다.

이 유

청구인은 이 법원 1998고약1699 도로법위반 사건으로 벌금 500,000원의 약식명령을 받고 확정되어 2001. 2. 1. 벌금을 완납하였다. 그 후 헌법재판소가 청구인에 대한 처벌조항에 대하여 위헌결정을 하자 청구인은 재심을 통해 위 도로법위반 사건에 대하여 무죄판결을 받아 확정되었다. 그러므로 「형사보상 및 명예회복에 관한 법률」 제2조 제2항 및 제5조 제4항에 따라, 국가는 청구인에게 이미 징수한 벌금액 500,000원 및 이에 대한 징수일의 다음날인 2001. 2. 2.부터 이 사건 보상 결정일까지 민법 제379조의 법정이율로 계산한 금액[500,000원 + {500,000원 × 5% × (4,782일/365일)} = 827,534원, 원 미만은 버림]을 지급할 의무가 있다.

이에 주문과 같이 결정한다.

2014. 3. 7.

재판장	판사	김형태
	판사	이홍관
	판사	백상빈

부산지방법원

제4형사부

결 정

사 건 2013코2271 형사보상  
 (2013고단133 도로법위반)

청 구 인 삼육트랙터 주식회사 (180111-\*\*\*\*\*)  
 소재지 부산 남구 신선로 351 (용당동)  
 송달장소 부산 연제구 법원로 28, 12층 (거제동, 부산법조타운)  
 대표이사 김진목

무 죄 판 결 부산지방법원 2013. 3. 26. 선고 2013고단133 판결

주 문

청구인에게 형사보상금 794,383원을 지급한다.

이 유

청구인은 이 법원 2001고약21513 도로법위반 사건으로 벌금 500,000원의 약식명령을 받고 확정되어 2002. 5. 31. 벌금을 완납하였다. 그 후 헌법재판소가 청구인에 대한 처벌조항에 대하여 위헌결정을 하자 청구인은 재심을 통해 위 도로법위반 사건에 대하여 무죄판결을 받아 확정되었다. 그러므로 「형사보상 및 명예회복에 관한 법률」 제2조 제2항 및 제5조 제4항에 따라, 국가는 청구인에게 이미 징수한 벌금액 500,000원 및 이에 대한 징수일의 다음날인 2002. 6. 1.부터 이 사건 보상 결정일까지 민법

제379조의 법정이율로 계산한 금액[500,000원 + {500,000원 × 5% × (4,298일/365일)} = 794,383원, 원  
미만은 버림]을 지급할 의무가 있다.

이에 주문과 같이 결정한다.

2014. 3. 7.

재판장	판사	김형태
	판사	이홍관
	판사	백상빈

**부산지방법원**

**제4형사부**

**결 정**

사 건 2013코2285 형사보상  
(2013고단2541 도로법위반)

청 구 인 삼육트랙터 주식회사 (180111-\*\*\*\*\*)

소재지 부산 남구 신선로 351 (용당동)

송달장소 부산 연제구 법원로 28, 12층 (거제동, 부산법조타운)

대표이사 김진목

무 죄 판 결 부산지방법원 2013. 6. 18. 선고 2013고단2541 판결

**주 문**

청구인에게 형사보상금 495,123원을 지급한다.

**이 유**

청구인은 이 법원 2000고약49312 도로법위반 사건으로 벌금 300,000원의 약식명령을 받고 확정되어  
2001. 3. 7. 벌금을 완납하였다. 그 후 헌법재판소가 청구인에 대한 처벌조항에 대하여 위헌결정을 하  
자 청구인은 재심을 통해 위 도로법위반 사건에 대하여 무죄판결을 받아 확정되었다. 그러므로 「형사  
보상 및 명예회복에 관한 법률」 제2조 제2항 및 제5조 제4항에 따라, 국가는 청구인에게 이미 징수한  
벌금액 300,000원 및 이에 대한 정수일의 다음날인 2001. 3. 8.부터 이 사건 보상 결정일까지 민법 제  
379조의 법정이율로 계산한 금액[300,000원 + {300,000원 × 5% × (4,748일/365일)} = 495,123원, 원 미  
만은 버림]을 지급할 의무가 있다.

이에 주문과 같이 결정한다.

2014. 3. 7.

재판장	판사	김형태
	판사	이홍관
	판사	백상빈

**부산지방법원**

**제4형사부**

**결 정**

사 건 2013코2299 형사보상  
(2013고단1758 도로법위반)

청 구 인 진양운수 주식회사 (180111-\*\*\*\*\*)



소재지 부산 부산진구 서전로37번길 25-9 (전포동, 예일프라자)  
 송달장소 부산 연제구 범원로 28, 12층 (거제동, 부산법조타운)  
 대표이사 김정웅

무 죄 판 결 부산지방법원 2013. 4. 29. 선고 2013고단1758 판결

주 문

청구인에게 형사보상금 477,246원을 지급한다.

이 유

청구인은 이 법원 2001고약9856 도로법위반 사건으로 벌금 300,000원의 약식명령을 받고 확정되어 2002. 5. 16. 벌금을 완납하였다. 그 후 헌법재판소가 청구인에 대한 처벌조항에 대하여 위헌결정을 하자 청구인은 재심을 통해 위 도로법위반 사건에 대하여 무죄판결을 받아 확정되었다. 그러므로 「형사보상 및 명예회복에 관한 법률」 제2조 제2항 및 제5조 제4항에 따라, 국가는 청구인에게 이미 징수한 벌금액 300,000원 및 이에 대한 징수일의 다음날인 2002. 5. 17.부터 이 사건 보상 결정일까지 민법 제379조의 법정이율로 계산한 금액[300,000원 + {300,000원 × 5% × (4,313일/365일)} = 477,246원, 원 미만은 버림]을 지급할 의무가 있다.

이에 주문과 같이 결정한다.

2014. 3. 7.

재판장	판사	김형태
	판사	이홍관
	판사	백상빈

**부산지방법원**  
**제4형사부**  
**결 정**

사 건 2013코2313 형사보상  
 (2013고단925 도로법위반)

청 구 인 주식회사 대현 (195111-\*\*\*\*\*)

소재지 부산 중구 충장대로13번길 9, 2층 (중앙동4가, 해양빌딩)  
 송달장소 부산 연제구 범원로 28, 12층 (거제동, 부산법조타운)  
 대표이사 남계곤

무 죄 판 결 부산지방법원 2013. 6. 25. 선고 2013고단925 판결

주 문

청구인에게 형사보상금 1,108,493원을 지급한다.

이 유

청구인은 이 법원 2001고약34958 도로법위반 사건으로 벌금 700,000원의 약식명령을 받고 확정되어 2002. 7. 8. 벌금을 완납하였다. 그 후 헌법재판소가 청구인에 대한 처벌조항에 대하여 위헌결정을 하자 청구인은 재심을 통해 위 도로법위반 사건에 대하여 무죄판결을 받아 확정되었다. 그러므로 「형사보상 및 명예회복에 관한 법률」 제2조 제2항 및 제5조 제4항에 따라, 국가는 청구인에게 이미 징수한 벌금액 700,000원 및 이에 대한 징수일의 다음날인 2002. 7. 9.부터 이 사건 보상 결정일까지 민법 제 379조의 법정이율로 계산한 금액[700,000원 + {700,000원 × 5% × (4,260일/365일)} = 1,108,493원, 원 미만은 버림]을 지급할 의무가 있다.

이에 주문과 같이 결정한다.

2014. 3. 7.

재판장	판사	김형태
	판사	이홍관
	판사	백상빈

**부산지방법원**

**제4형사부**

**결 정**

사 건 2013코2327 형사보상  
(2013고단3315 도로범위반)

청 구 인 주식회사 삼성화물 (180111-\*\*\*\*\*)  
 소재지 부산 중구 충장대로9번길 51, 304호(중앙동4가, 동성빌딩)  
 송달장소 부산 연제구 법원로 28, 12층 (거제동, 부산법조타운)  
 사내이사 정선애

무 죄 판 결 부산지방법원 2013. 7. 15. 선고 2013고단3315 판결

**주 문**

청구인에게 형사보상금 1,043,575원을 지급한다.

**이 유**

청구인은 이 법원 2004고약12963 도로범위반 사건으로 벌금 700,000원의 약식명령을 받고 확정되어 2004. 5. 15. 벌금을 완납하였다. 그 후 헌법재판소가 청구인에 대한 처벌조항에 대하여 위헌결정을 하자 청구인은 재심을 통해 위 도로범위반 사건에 대하여 무죄판결을 받아 확정되었다. 그러므로 「형사보상 및 명예회복에 관한 법률」 제2조 제2항 및 제5조 제4항에 따라, 국가는 청구인에게 이미 징수한 벌금액 700,000원 및 이에 대한 징수일의 다음날인 2004. 5. 16.부터 이 사건 보상 결정일까지 민법 제379조의 법정이율로 계산한 금액[700,000원 + {700,000원 × 5% × (3,583일/365일)} = 1,043,575원, 원 미만은 버림]을 지급할 의무가 있다.

이에 주문과 같이 결정한다.

2014. 3. 7.

재판장	판사	김형태
	판사	이홍관
	판사	백상빈

**부산지방법원**

**제4형사부**

**결 정**

사 건 2013코2341 형사보상  
(2013고단2094 도로범위반)

청 구 인 남도운수 주식회사 (194811-\*\*\*\*\*)  
 소재지 부산 동구 범일동 68-31  
 대표이사 이석호

무 죄 판 결 부산지방법원 2013. 5. 13. 선고 2013고단2094 판결

주 문

청구인에게 형사보상금 816,438원을 지급한다.

이 유

청구인은 이 법원 2000고약48252 도로법위반 사건으로 벌금 500,000원의 약식명령을 받고 확정되어 2001. 7. 13. 벌금을 완납하였다. 그 후 헌법재판소가 청구인에 대한 처벌조항에 대하여 위헌결정을 하자 청구인은 재심을 통해 위 도로법위반 사건에 대하여 무죄판결을 받아 확정되었다. 그러므로 「형사보상 및 명예회복에 관한 법률」 제2조 제2항 및 제5조 제4항에 따라, 국가는 청구인에게 이미 징수한 벌금액 500,000원 및 이에 대한 징수일의 다음날인 2001. 7. 14.부터 이 사건 보상 결정일까지 민법 제379조의 법정이율로 계산한 금액[500,000원 + {500,000원 × 5% × (4,620일/365일)} = 816,438원, 원 미만은 버림]을 지급할 의무가 있다.

이에 주문과 같이 결정한다.

2014. 3. 7.

재판장	판사	김형태
	판사	이홍관
	판사	백상빈

부산지방법원

제4형사부

결 정

사 건 2013코2355 형사보상  
(2013고단1169 도로법위반)

청 구 인 성육운수 주식회사 (180111-\*\*\*\*\*)

소재지 부산 중구 충장대로9번길 22, 701호 (중앙동4가, 신도빌딩)

송달장소 부산 연제구 법원로 28, 12층 (거제동, 부산법조타운)

대표이사 박월영

무 죄 판 결 부산지방법원 2013. 6. 25. 선고 2013고단1169 판결

주 문

청구인에게 형사보상금 705,890원을 지급한다.

이 유

청구인은 이 법원 2005고약27751 도로법위반 사건으로 벌금 500,000원의 약식명령을 받고 확정되어 2005. 12. 13. 벌금을 완납하였다. 그 후 헌법재판소가 청구인에 대한 처벌조항에 대하여 위헌결정을 하자 청구인은 재심을 통해 위 도로법위반 사건에 대하여 무죄판결을 받아 확정되었다. 그러므로 「형사보상 및 명예회복에 관한 법률」 제2조 제2항 및 제5조 제4항에 따라, 국가는 청구인에게 이미 징수한 벌금액 500,000원 및 이에 대한 징수일의 다음날인 2005. 12. 14.부터 이 사건 보상 결정일까지 민법 제379조의 법정이율로 계산한 금액[500,000원 + {500,000원 × 5% × (3,006일/365일)} = 705,890원, 원 미만은 버림]을 지급할 의무가 있다.

이에 주문과 같이 결정한다.

2014. 3. 7.

재판장	판사	김형태
	판사	이홍관
	판사	백상빈

**부산지방법원**

**제4형사부**

**결 정**

사 건 2013코2369 형사보상  
(2013고단3075 도로법위반)

청 구 인 진흥운수 주식회사 (180111-\*\*\*\*\*)  
소재지 부산 사상구 가야대로133번길 16 (감전동)  
송달장소 부산 연제구 법원로 28, 12층 (거제동, 부산법조타운)  
대표이사 최병우

무 죄 판 결 부산지방법원 2013. 6. 18. 선고 2013고단3075 판결

**주 문**

청구인에게 형사보상금 768,287원을 지급한다.

**이 유**

청구인은 이 법원 2003고약9499 도로법위반 사건으로 벌금 500,000원의 약식명령을 받고 확정되어 2003. 6. 16. 벌금을 완납하였다. 그 후 헌법재판소가 청구인에 대한 처벌조항에 대하여 위헌결정을 하자 청구인은 재심을 통해 위 도로법위반 사건에 대하여 무죄판결을 받아 확정되었다. 그러므로 「형사보상 및 명예회복에 관한 법률」 제2조 제2항 및 제5조 제4항에 따라, 국가는 청구인에게 이미 징수한 벌금액 500,000원 및 이에 대한 징수일의 다음날인 2003. 6. 17.부터 이 사건 보상 결정일까지 민법 제379조의 법정이율로 계산한 금액[500,000원 + {500,000원 × 5% × (3,917일/365일)} = 768,287원, 원 미만은 버림]을 지급할 의무가 있다.

이에 주문과 같이 결정한다.

2014. 3. 7.

재판장	판사	김형태
	판사	이홍관
	판사	백상빈

**부산지방법원**

**제4형사부**

**결 정**

사 건 2013코2383 형사보상  
(2013고단2566 도로법위반)

청 구 인 유한회사 동래운수 (180114-\*\*\*\*\*)  
소재지 부산 금정구 부곡로 128 (부곡동)  
대표이사 박헌민

무 죄 판 결 부산지방법원 2013. 8. 23. 선고 2013고단2566 판결

**주 문**

청구인에게 형사보상금 490,273원을 지급한다.

**이 유**

청구인은 이 법원 2000고약47901 도로법위반 사건으로 벌금 300,000원의 약식명령을 받고 확정되어 2001. 7. 3. 벌금을 완납하였다. 그 후 헌법재판소가 청구인에 대한 처벌조항에 대하여 위헌결정을 하자 청구인은 재심을 통해 위 도로법위반 사건에 대하여 무죄판결을 받아 확정되었다. 그러므로 「형사

보상 및 명예회복에 관한 법률」 제2조 제2항 및 제5조 제4항에 따라, 국가는 청구인에게 이미 징수한 벌금액 300,000원 및 이에 대한 징수일의 다음날인 2001. 7. 4.부터 이 사건 보상 결정일까지 민법 제379조의 법정이율로 계산한 금액[300,000원 + {300,000원 × 5% × (4,630일/365일)} = 490,273원, 원 미만은 버림]을 지급할 의무가 있다.

이에 주문과 같이 결정한다.

2014. 3. 7.

재판장	판사	김형태
	판사	이홍관
	판사	백상빈

---

**부산지방법원**  
**제4형사부**  
**결 정**

사 건 2013코2397 형사보상  
(2013고단3307 도로법위반)

청 구 인 삼덕운수주식회사 (180111-\*\*\*\*\*)

소재지 부산 사상구 가야대로 85 (감전동)

송달장소 부산 연제구 법원로 28, 12층 (거제동, 부산법조타운)

대표이사 손호범

무 죄 판 결 부산지방법원 2013. 8. 23. 선고 2013고단3307 판결

주 문

청구인에게 형사보상금 435,575원을 지급한다.

이 유

청구인은 이 법원 2004고약59903 도로법위반 사건으로 벌금 300,000원의 약식명령을 받고 확정되어 2005. 2. 23. 벌금을 완납하였다. 그 후 헌법재판소가 청구인에 대한 처벌조항에 대하여 위헌결정을 하자 청구인은 재심을 통해 위 도로법위반 사건에 대하여 무죄판결을 받아 확정되었다. 그러므로 「형사보상 및 명예회복에 관한 법률」 제2조 제2항 및 제5조 제4항에 따라, 국가는 청구인에게 이미 징수한 벌금액 300,000원 및 이에 대한 징수일의 다음날인 2005. 2. 24.부터 이 사건 보상 결정일까지 민법 제379조의 법정이율로 계산한 금액[300,000원 + {300,000원 × 5% × (3,299일/365일)} = 435,575원, 원 미만은 버림]을 지급할 의무가 있다.

이에 주문과 같이 결정한다.

2014. 3. 7.

재판장	판사	김형태
	판사	이홍관
	판사	백상빈

---

**부산지방법원**  
**제4형사부**  
**결 정**

사 건 2013코2411 형사보상  
(2013고단3629 도로법위반)

청 구 인 주식회사 통일특수 (184611-\*\*\*\*\*)  
 소재지 부산 사상구 강변대로 570, 501호 (엄궁동, 부건빌딩)  
 대표이사 양재문

무 죄 판 결 부산지방법원 2013. 7. 15. 선고 2013고단3629 판결

주 문

청구인에게 형사보상금 2,107,397원을 지급한다.

이 유

청구인은 이 법원 2005고약36255 도로법위반 사건으로 벌금 1,500,000원의 약식명령을 받고 확정되어 2006. 2. 1. 벌금을 완납하였다. 그 후 헌법재판소가 청구인에 대한 처벌조항에 대하여 위헌결정을 하자 청구인은 재심을 통해 위 도로법위반 사건에 대하여 무죄판결을 받아 확정되었다. 그러므로 「형사보상 및 명예회복에 관한 법률」 제2조 제2항 및 제5조 제4항에 따라, 국가는 청구인에게 이미 징수한 벌금액 1,500,000원 및 이에 대한 징수일의 다음날인 2006. 2. 2.부터 이 사건 보상 결정일까지 민법 제379조의 법정이율로 계산한 금액[1,500,000원 + {1,500,000원 × 5% × (2,956일/365일)} = 2,107,397원, 원 미만은 버림]을 지급할 의무가 있다.

이에 주문과 같이 결정한다.

2014. 3. 7.

재판장	판사	김형태
	판사	이홍관
	판사	백상빈

#### 부산지방법원

#### 제4형사부

#### 결 정

사 건 2013코2439 형사보상  
 (2013고단2274 도로법위반)

청 구 인 현대운수 주식회사 (180111-\*\*\*\*\*)  
 소재지 부산 연제구 중앙대로 1078, 1311호  
 (연산동, 뉴그랜드오피스텔)  
 송달장소 부산 연제구 법원로 28, 12층 (거제동, 부산법조타운)  
 사내이사 이재문

무 죄 판 결 부산지방법원 2013. 5. 21. 선고 2013고단2274 판결

주 문

청구인에게 형사보상금 411,657원을 지급한다.

이 유

청구인은 이 법원 2006고약20803 도로법위반 사건으로 벌금 300,000원의 약식명령을 받고 확정되어 2006. 9. 28. 벌금을 완납하였다. 그 후 헌법재판소가 청구인에 대한 처벌조항에 대하여 위헌결정을 하자 청구인은 재심을 통해 위 도로법위반 사건에 대하여 무죄판결을 받아 확정되었다. 그러므로 「형사보상 및 명예회복에 관한 법률」 제2조 제2항 및 제5조 제4항에 따라, 국가는 청구인에게 이미 징수한 벌금액 300,000원 및 이에 대한 징수일의 다음날인 2006. 9. 29.부터 이 사건 보상 결정일까지 민법 제379조의 법정이율로 계산한 금액[300,000원 + {300,000원 × 5% × (2,717일/365일)} = 411,657원,

원 미만은 버림]을 지급할 의무가 있다.

이에 주문과 같이 결정한다.

2014. 3. 7.

재판장	판사	김형태
	판사	이홍관
	판사	백상빈

---

**부산지방법원**  
**제4형사부**  
**결 정**

사 건 2013코2425 형사보상  
(2013고단3184 도로범위반)

청 구 인 합자회사 삼신운수 (180113-\*\*\*\*\*)  
소재지 부산 금정구 중앙대로 1709 (부곡3동)  
대표사원 양관석

무 죄 판 결 부산지방법원 2013. 8. 27. 선고 2013고단3184 판결  
주 문

청구인에게 형사보상금 409,890원을 지급한다.

이 유

청구인은 이 법원 2006고약29802 도로범위반 사건으로 벌금 300,000원의 약식명령을 받고 확정되어 2006. 11. 10. 벌금을 완납하였다. 그 후 헌법재판소가 청구인에 대한 처벌조항에 대하여 위헌결정을 하자 청구인은 재심을 통해 위 도로범위반 사건에 대하여 무죄판결을 받아 확정되었다. 그러므로 「형사보상 및 명예회복에 관한 법률」 제2조 제2항 및 제5조 제4항에 따라, 국가는 청구인에게 이미 징수한 벌금액 300,000원 및 이에 대한 징수일의 다음날인 2006. 11. 11.부터 이 사건 보상 결정일까지 민법 제379조의 법정이율로 계산한 금액[300,000원 + {300,000원 × 5% × (2,674일/365일)} = 409,890원, 원 미만은 버림]을 지급할 의무가 있다.

이에 주문과 같이 결정한다.

2014. 3. 7.

재판장	판사	김형태
	판사	이홍관
	판사	백상빈

---

**부산지방법원**  
**제4형사부**  
**결 정**

사 건 2013코2453 형사보상  
(2013고단3773 도로범위반)

청 구 인 한국운수기업 주식회사 (180111-\*\*\*\*\*)  
소재지 부산 사상구 엄궁로 206, 204호 (엄궁동, 섬진아파트4차)  
대표이사 박남석

무 죄 판 결 부산지방법원 2013. 9. 10. 선고 2013고단3773 판결

주 문

청구인에게 형사보상금 565,561원을 지급한다.

이 유

청구인은 이 법원 1995고약7696 도로법위반 사건으로 벌금 300,000원의 약식명령을 받고 확정되어 1996. 6. 27. 벌금을 완납하였다. 그 후 헌법재판소가 청구인에 대한 처벌조항에 대하여 위헌결정을 하자 청구인은 재심을 통해 위 도로법위반 사건에 대하여 무죄판결을 받아 확정되었다. 그러므로 「형사보상 및 명예회복에 관한 법률」 제2조 제2항 및 제5조 제4항에 따라, 국가는 청구인에게 이미 징수한 벌금액 300,000원 및 이에 대한 징수일의 다음날인 1996. 6. 28.부터 이 사건 보상 결정일까지 민법 제379조의 법정이율로 계산한 금액[300,000원 + {300,000원 × 5% × (6,462일/365일)} = 565,561원, 원 미만은 버림]을 지급할 의무가 있다.

이에 주문과 같이 결정한다.

2014. 3. 7.

재판장	판사	김형태
	판사	이홍관
	판사	백상빈

부산지방법원

제4형사부

결 정

사 건 2013코2467 형사보상  
(2013고단4323 도로법위반)

청 구 인 동국종합운수 주식회사(변경 전 상호: 동국통운 주식회사) (180111-\*\*\*\*\*)  
소재지 부산 수영구 남천동로 109-1, 3층 (남천동, 우리은행빌딩)  
송달장소 부산 연제구 법원로 28, 12층 (거제동, 부산법조타운)  
대표이사 최창식

무 죄 판 결 부산지방법원 2013. 8. 27. 선고 2013고단4323 판결

주 문

청구인에게 형사보상금 493,684원을 지급한다.

이 유

청구인은 이 법원 2001고약11357 도로법위반 사건으로 벌금 300,000원의 약식명령을 받고 확정되어 2001. 4. 11. 벌금을 완납하였다. 그 후 헌법재판소가 청구인에 대한 처벌조항에 대하여 위헌결정을 하자 청구인은 재심을 통해 위 도로법위반 사건에 대하여 무죄판결을 받아 확정되었다. 그러므로 「형사보상 및 명예회복에 관한 법률」 제2조 제2항 및 제5조 제4항에 따라, 국가는 청구인에게 이미 징수한 벌금액 300,000원 및 이에 대한 징수일의 다음날인 2001. 4. 12.부터 이 사건 보상 결정일까지 민법 제379조의 법정이율로 계산한 금액[300,000원 + {300,000원 × 5% × (4,713일/365일)} = 493,684원, 원 미만은 버림]을 지급할 의무가 있다.

이에 주문과 같이 결정한다.

2014. 3. 7.

재판장	판사	김형태
	판사	이홍관
	판사	백상빈



**부산지방법원**

**제4형사부**

**결 정**

사 건 2013코2481 형사보상  
(2013고단4023 도로법위반)

청 구 인 태평운수 합자회사 (180113-\*\*\*\*\*)  
소재지 부산 서구 구덕로165번길 7 (아미동1가)  
송달장소 부산 연제구 법원로 28, 12층 (거제동, 부산법조타운)  
대표사원 김상식

무 죄 판 결 부산지방법원 2013. 8. 27. 선고 2013고단4023 판결

**주 문**

청구인에게 형사보상금 1,510,410원을 지급한다.

**이 유**

청구인은 이 법원 2003고약24858 도로법위반 사건으로 벌금 1,000,000원의 약식명령을 받고 확정되어 2003. 12. 24. 벌금을 완납하였다. 그 후 헌법재판소가 청구인에 대한 처벌조항에 대하여 위헌결정을 하자 청구인은 재심을 통해 위 도로법위반 사건에 대하여 무죄판결을 받아 확정되었다. 그러므로 「형사보상 및 명예회복에 관한 법률」 제2조 제2항 및 제5조 제4항에 따라, 국가는 청구인에게 이미 징수한 벌금액 1,000,000원 및 이에 대한 징수일의 다음날인 2003. 12. 25.부터 이 사건 보상 결정일까지 민법 제379조의 법정이율로 계산한 금액[1,000,000원 + {1,000,000원 × 5% × (3,726일/365일)} = 1,510,410원, 원 미만은 버림]을 지급할 의무가 있다.

이에 주문과 같이 결정한다.

2014. 3. 7.

재판장	판사	김형태
	판사	이홍관
	판사	백상빈

**부산지방법원**

**제4형사부**

**결 정**

사 건 2013코2495 형사보상  
(2013고단3981 도로법위반)

청 구 인 주식회사 수양통상 (205711-\*\*\*\*\*)  
소재지 전남 무안군 청계면 무안로 124  
대표이사 박형호

무 죄 판 결 부산지방법원 2013. 9. 23. 선고 2013고단3981 판결

**주 문**

청구인에게 형사보상금 556,972원을 지급한다.

**이 유**

청구인은 이 법원 1996고약25994 도로법위반 사건으로 벌금 300,000원의 약식명령을 받고 확정되어 1997. 1. 22. 벌금을 완납하였다. 그 후 헌법재판소가 청구인에 대한 처벌조항에 대하여 위헌결정을

하자 청구인은 재심을 통해 위 도로법위반 사건에 대하여 무죄판결을 받아 확정되었다. 그러므로 「형사보상 및 명예회복에 관한 법률」 제2조 제2항 및 제5조 제4항에 따라, 국가는 청구인에게 이미 징수한 벌금액 300,000원 및 이에 대한 징수일의 다음날인 1997. 1. 23.부터 이 사건 보상 결정일까지 민법 제379조의 법정이율로 계산한 금액[300,000원 + {300,000원 × 5% × (6,253일/365일)} = 556,972원, 원 미만은 버림]을 지급할 의무가 있다.

이에 주문과 같이 결정한다.

2014. 3. 7.

재판장	판사	김형태
	판사	이홍관
	판사	백상빈

**부산지방법원**

**제4형사부**

**결 정**

사 건 2013코2523 형사보상  
(2013고단3636 도로법위반)  
청 구 인 유한회사 연안화물 (201114-\*\*\*\*\*)  
소재지 목포시 삼학로 110 (산정동)  
대표이사 임진석  
무 죄 판 결 부산지방법원 2013. 9. 27. 선고 2013고단3636 판결  
주 문  
청구인에게 형사보상금 760,602원을 지급한다.

**이 유**

청구인은 이 법원 1994고약40749 도로법위반 사건으로 벌금 400,000원의 약식명령을 받고 확정되어 1996. 2. 29. 벌금을 완납하였다. 그 후 헌법재판소가 청구인에 대한 처벌조항에 대하여 위헌결정을 하자 청구인은 재심을 통해 위 도로법위반 사건에 대하여 무죄판결을 받아 확정되었다. 그러므로 「형사보상 및 명예회복에 관한 법률」 제2조 제2항 및 제5조 제4항에 따라, 국가는 청구인에게 이미 징수한 벌금액 400,000원 및 이에 대한 징수일의 다음날인 1996. 3. 1.부터 이 사건 보상 결정일까지 민법 제379조의 법정이율로 계산한 금액[400,000원 + {400,000원 × 5% × (6,581일/365일)} = 760,602원, 원 미만은 버림]을 지급할 의무가 있다.

이에 주문과 같이 결정한다.

2014. 3. 7.

재판장	판사	김형태
	판사	이홍관
	판사	백상빈

**부산지방법원**

**제4형사부**

**결 정**

사 건 2013코2537 형사보상  
(2013고단2429 도로법위반)

청 구 인 금강운수 주식회사 (181211-\*\*\*\*\*)  
 소재지 울산 울주군 상북면 명촌길천로 53  
 대표이사 양관석

무 죄 판 결 부산지방법원 2013. 9. 30. 선고 2013고단2429 판결  
 주 문

청구인에게 형사보상금 457,068원을 지급한다.

이 유

청구인은 이 법원 2003고약16977 도로법위반 사건으로 벌금 300,000원의 약식명령을 받고 확정되어 2003. 9. 19. 벌금을 완납하였다. 그 후 헌법재판소가 청구인에 대한 처벌조항에 대하여 위헌결정을 하자 청구인은 재심을 통해 위 도로법위반 사건에 대하여 무죄판결을 받아 확정되었다. 그러므로 「형사보상 및 명예회복에 관한 법률」 제2조 제2항 및 제5조 제4항에 따라, 국가는 청구인에게 이미 징수한 벌금액 300,000원 및 이에 대한 징수일의 다음날인 2003. 9. 20.부터 이 사건 보상 결정일까지 민법 제379조의 법정이율로 계산한 금액[300,000원 + {300,000원 × 5% × (3,822일/365일)} = 457,068원, 원 미만은 버림]을 지급할 의무가 있다.

이에 주문과 같이 결정한다.

2014. 3. 7.

재판장	판사	김형태
	판사	이홍관
	판사	백상빈

**부산지방법원**  
**제4형사부**  
**결 정**

사 건 2013코2551 형사보상  
 (2013고단4028 도로법위반)

청 구 인 광성운수 유한회사 (180114-\*\*\*\*\*)  
 소재지 부산 금정구 반송로 425, 306호 (금사동)  
 송달장소 부산 연제구 법원로 28, 12층 (거제동, 부산법조타운)  
 대표이사 박효근

무 죄 판 결 부산지방법원 2013. 9. 10. 선고 2013고단4028 판결  
 주 문

청구인에게 형사보상금 773,356원을 지급한다.

이 유

청구인은 이 법원 2001고약24160 도로법위반 사건으로 벌금 500,000원의 약식명령을 받고 확정되어 2003. 4. 3. 벌금을 완납하였다. 그 후 헌법재판소가 청구인에 대한 처벌조항에 대하여 위헌결정을 하자 청구인은 재심을 통해 위 도로법위반 사건에 대하여 무죄판결을 받아 확정되었다. 그러므로 「형사보상 및 명예회복에 관한 법률」 제2조 제2항 및 제5조 제4항에 따라, 국가는 청구인에게 이미 징수한 벌금액 500,000원 및 이에 대한 징수일의 다음날인 2003. 4. 4.부터 이 사건 보상 결정일까지 민법 제 379조의 법정이율로 계산한 금액[500,000원 + {500,000원 × 5% × (3,991일/365일)} = 773,356원, 원 미만은 버림]을 지급할 의무가 있다.

이에 주문과 같이 결정한다.

2014. 3. 7.

재판장	판사	김형태
	판사	이홍관
	판사	백상빈

---

**부산지방법원**  
**제4형사부**  
**결 정**

사 건 2013코2565 형사보상  
(2013고단2381 도로범위반)

청 구 인 세양중운 주식회사 (134411-\*\*\*\*\*)  
 소재지 파주시 적성면 담안길 31  
 송달장소 서울 서초구 법원로1길 5, 4층 (서초동, 우암빌딩)  
 대표이사 김송옥

무 죄 판 결 부산지방법원 2013. 5. 27. 선고 2013고단2381 판결  
주 문

청구인에게 형사보상금 695,684원을 지급한다.

이 유

청구인은 이 법원 2004고약45701 도로범위반 사건으로 벌금 500,000원의 약식명령을 받고 확정되어 2006. 5. 11. 벌금을 완납하였다. 그 후 헌법재판소가 청구인에 대한 처벌조항에 대하여 위헌결정을 하자 청구인은 재심을 통해 위 도로범위반 사건에 대하여 무죄판결을 받아 확정되었다. 그러므로 「형사보상 및 명예회복에 관한 법률」 제2조 제2항 및 제5조 제4항에 따라, 국가는 청구인에게 이미 징수한 벌금액 500,000원 및 이에 대한 징수일의 다음날인 2006. 5. 12.부터 이 사건 보상 결정일까지 민법 제379조의 법정이율로 계산한 금액[500,000원 + {500,000원 × 5% × (2,857일/365일)} = 695,684원, 원 미만은 버림]을 지급할 의무가 있다.

이에 주문과 같이 결정한다.

2014. 3. 7.

재판장	판사	김형태
	판사	이홍관
	판사	백상빈

---

**부산지방법원**  
**제4형사부**  
**결 정**

사 건 2013코2579 형사보상  
(2013고단1881 도로범위반)

청 구 인 유한회사 한주육운 (184614-\*\*\*\*\*)  
 소재지 밀양시 하남읍 수산중앙로 105  
 송달장소 부산 연제구 중앙대로1124번길 15, 102동 305호

(연산동, 에스케이뷰오피스텔)

대표이사 김창환

무 죄 판 결 부산지방법원 2013. 9. 30. 선고 2013고단1881 판결

주 문

청구인에게 형사보상금 393,917원을 지급한다.

이 유

청구인은 이 법원 1994고약279 도로범위반 사건으로 벌금 200,000원의 약식명령을 받고 확정되어 1994. 10. 20. 벌금을 완납하였다. 그 후 헌법재판소가 청구인에 대한 처벌조항에 대하여 위헌결정을 하자 청구인은 재심을 통해 위 도로범위반 사건에 대하여 무죄판결을 받아 확정되었다. 그러므로 「형사보상 및 명예회복에 관한 법률」 제2조 제2항 및 제5조 제4항에 따라, 국가는 청구인에게 이미 징수한 벌금액 200,000원 및 이에 대한 징수일의 다음날인 1994. 10. 21.부터 이 사건 보상 결정일까지 민법 제379조의 법정이율로 계산한 금액[200,000원 + {200,000원 × 5% × (7,078일/365일)} = 393,917원, 원 미만은 버림]을 지급할 의무가 있다.

이에 주문과 같이 결정한다.

2014. 3. 7.

재판장	판사	김형태
	판사	이홍관
	판사	백상빈

**부산지방법원  
제4형사부  
결 정**

사 건 2013코2593 형사보상  
(2012고단10116 도로범위반)

청 구 인 씨제이대한통운 주식회사(변경 전 상호: 대한통운 주식회사) (110111-\*\*\*\*\*)  
소재지 서울 중구 세종대로9길 53 (서소문동)  
대표이사 손관수, 이채욱

무 죄 판 결 부산지방법원 2013. 3. 19. 선고 2012고단10116 판결

주 문

청구인에게 형사보상금 870,616원을 지급한다.

이 유

청구인은 이 법원 1994고약279 도로범위반 사건으로 벌금 500,000원의 약식명령을 받고 확정되어 1999. 5. 14. 벌금을 완납하였다. 그 후 헌법재판소가 청구인에 대한 처벌조항에 대하여 위헌결정을 하자 청구인은 재심을 통해 위 도로범위반 사건에 대하여 무죄판결을 받아 확정되었다. 그러므로 「형사보상 및 명예회복에 관한 법률」 제2조 제2항 및 제5조 제4항에 따라, 국가는 청구인에게 이미 징수한 벌금액 500,000원 및 이에 대한 징수일의 다음날인 1999. 5. 15.부터 이 사건 보상 결정일까지 민법 제379조의 법정이율로 계산한 금액[500,000원 + {500,000원 × 5% × (5,411일/365일)} = 870,616원, 원 미만은 버림]을 지급할 의무가 있다.

이에 주문과 같이 결정한다.

2014. 3. 7.

재판장	판사	김형태
	판사	이홍관
	판사	백상빈

**부산지방법원**  
**제4형사부**  
**결 정**

사 건 2013코2607 형사보상  
(2012고단10207 도로법위반)

청 구 인 양산통운 주식회사 (234111-\*\*\*\*\*)  
소재지 양산시 동면 남양산2길 20  
사내이사 김영화  
대리인 법무법인 금정 담당변호사 이태원

무 죄 판 결 부산지방법원 2013. 3. 19. 선고 2012고단10207 판결

주 문

청구인에게 형사보상금 390,369원을 지급한다.

이 유

청구인은 이 법원 2006고약33901 도로법위반 사건으로 벌금 300,000원의 약식명령을 받고 확정되어 2008. 2. 28. 벌금을 완납하였다. 그 후 헌법재판소가 청구인에 대한 처벌조항에 대하여 위헌결정을 하자 청구인은 재심을 통해 위 도로법위반 사건에 대하여 무죄판결을 받아 확정되었다. 그러므로 「형사보상 및 명예회복에 관한 법률」 제2조 제2항 및 제5조 제4항에 따라, 국가는 청구인에게 이미 징수한 벌금액 300,000원 및 이에 대한 징수일의 다음날인 2008. 2. 29.부터 이 사건 보상 결정일까지 민법 제379조의 법정이율로 계산한 금액[300,000원 + {300,000원 × 5% × (2,199일/365일)} = 390,369원, 원 미만은 버림]을 지급할 의무가 있다.

이에 주문과 같이 결정한다.

2014. 3. 7.

재판장	판사	김형태
	판사	이홍관
	판사	백상빈

**부산지방법원**  
**제4형사부**  
**결 정**

사 건 2013코2621 형사보상  
(2013고단5090 도로법위반)

청 구 인 한국물류 주식회사 (180111-\*\*\*\*\*)  
소재지 부산 중구 충장대로9번길 16 (중앙동4)  
송달장소 부산 사하구 장림변영로 85 (장림동)  
대표이사 이명인

무 죄 판 결 부산지방법원 2013. 10. 8. 선고 2013고단5090 판결

주 문

청구인에게 형사보상금 881,643원을 지급한다.

이 유

청구인은 이 법원 1998고약39476 도로법위반 사건으로 벌금 500,000원의 약식명령을 받고 확정되어 1998. 12. 4. 벌금을 완납하였다. 그 후 헌법재판소가 청구인에 대한 처벌조항에 대하여 위헌결정을 하자 청구인은 재심을 통해 위 도로법위반 사건에 대하여 무죄판결을 받아 확정되었다. 그러므로 「형사보상 및 명예회복에 관한 법률」 제2조 제2항 및 제5조 제4항에 따라, 국가는 청구인에게 이미 징수한 벌금액 500,000원 및 이에 대한 징수일의 다음날인 1998. 12. 5.부터 이 사건 보상 결정일까지 민법 제379조의 법정이율로 계산한 금액[500,000원 + {500,000원 × 5% × (5,572일/365일)} = 881,643원, 원 미만은 버림]을 지급할 의무가 있다.

이에 주문과 같이 결정한다.

2014. 3. 7.

재판장	판사	김형태
	판사	이홍관
	판사	백상빈

**부산지방법원**

**제4형사부**

**결 정**

사 건 2013코2649 형사보상  
(2013고단3638 도로법위반)

청 구 인 삼익물류 주식회사 (194211-\*\*\*\*\*)  
소재지 서울 중구 퇴계로 97 (충무로1가)  
송달장소 부산 중구 중앙대로 63, 중앙동영업소 (중앙동3가)  
대표이사 임병야

무 죄 판 결 부산지방법원 2013. 7. 15. 선고 2013고단3638 판결

주 문

청구인에게 형사보상금 406,602원을 지급한다.

이 유

청구인은 이 법원 2006고약44554 도로법위반 사건으로 벌금 300,000원의 약식명령을 받고 확정되어 2007. 1. 29. 벌금을 완납하였다. 그 후 헌법재판소가 청구인에 대한 처벌조항에 대하여 위헌결정을 하자 청구인은 재심을 통해 위 도로법위반 사건에 대하여 무죄판결을 받아 확정되었다. 그러므로 「형사보상 및 명예회복에 관한 법률」 제2조 제2항 및 제5조 제4항에 따라, 국가는 청구인에게 이미 징수한 벌금액 300,000원 및 이에 대한 징수일의 다음날인 2007. 1. 30.부터 이 사건 보상 결정일까지 민법 제379조의 법정이율로 계산한 금액[300,000원 + {300,000원 × 5% × (2,594일/365일)} = 406,602원, 원 미만은 버림]을 지급할 의무가 있다.

이에 주문과 같이 결정한다.

2014. 3. 7.

재판장	판사	김형태
	판사	이홍관
	판사	백상빈

**부산지방법원**

**제4형사부**

**결 정**

사 건 2013코2663 형사보상  
(2013고단4951 도로법위반)

청 구 인 주식회사 창성운수 (180111-\*\*\*\*\*)  
소재지 부산 강서구 명지오션시티9로 60 (명지동)  
송달장소 부산 연제구 법원로 28, 12층 (거제동, 부산법조타운)  
대표이사 장진곤

무 죄 판 결 부산지방법원 2013. 10. 8. 선고 2013고단4951 판결

**주 문**

청구인에게 형사보상금 717,465원을 지급한다.

**이 유**

청구인은 이 법원 2004고약63301 도로법위반 사건으로 벌금 500,000원의 약식명령을 받고 확정되어 2005. 6. 27. 벌금을 완납하였다. 그 후 헌법재판소가 청구인에 대한 처벌조항에 대하여 위헌결정을 하자 청구인은 재심을 통해 위 도로법위반 사건에 대하여 무죄판결을 받아 확정되었다. 그러므로 「형사보상 및 명예회복에 관한 법률」 제2조 제2항 및 제5조 제4항에 따라, 국가는 청구인에게 이미 징수한 벌금액 500,000원 및 이에 대한 징수일의 다음날인 2005. 6. 28.부터 이 사건 보상 결정일까지 민법 제379조의 법정이율로 계산한 금액[500,000원 + {500,000원 × 5% × (3,175일/365일)} = 717,465원, 원 미만은 버림]을 지급할 의무가 있다.

이에 주문과 같이 결정한다.

2014. 3. 7.

재판장 판사 김형태  
판사 이홍관  
판사 백상빈

**부산지방법원**

**제4형사부**

**결 정**

사 건 2013코2677 형사보상  
(2012고단10559 도로법위반)

청 구 인 주식회사 수경운수 (194511-\*\*\*\*\*)  
소재지 경남 의령군 화정면 화정로 10  
송달장소 부산 연제구 중앙대로1124번길 15, 102동 404호  
(연산동, 에스케이뷰오피스텔)  
사내이사 장석훈

무 죄 판 결 부산지방법원 2013. 5. 27. 선고 2012고단10559 판결

**주 문**

청구인에게 형사보상금 826,986원을 지급한다.

**이 유**



청구인은 이 법원 1997고약7293 도로법위반 사건으로 벌금 500,000원의 약식명령을 받고 확정되어 2001. 2. 9. 벌금을 완납하였다. 그 후 헌법재판소가 청구인에 대한 처벌조항에 대하여 위헌결정을 하자 청구인은 재심을 통해 위 도로법위반 사건에 대하여 무죄판결을 받아 확정되었다. 그러므로 「형사보상 및 명예회복에 관한 법률」 제2조 제2항 및 제5조 제4항에 따라, 국가는 청구인에게 이미 징수한 벌금액 500,000원 및 이에 대한 징수일의 다음날인 2001. 2. 10.부터 이 사건 보상 결정일까지 민법 제379조의 법정이율로 계산한 금액[500,000원 + {500,000원 × 5% × (4,774일/365일)} = 826,986원, 원미만은 버림]을 지급할 의무가 있다.

이에 주문과 같이 결정한다.

2014. 3. 7.

재판장	판사	김형태
	판사	이홍관
	판사	백상빈

**부산지방법원**

**제4형사부**

**결 정**

사 건 2013코2691 형사보상  
(2013고단4609 도로법위반)

청 구 인 영신특수화물 주식회사 (180111-\*\*\*\*\*)

소재지 부산 남구 북항로 191, 3층  
(감만동, 부산동부콘테이너 터미널)

송달장소 부산 연제구 법원로 28, 12층 (거제동, 부산법조타운)

사내이사 고상흠

무 죄 판 결 부산지방법원 2013. 9. 27. 선고 2013고단4609 판결

**주 문**

청구인에게 형사보상금 778,082원을 지급한다.

**이 유**

청구인은 이 법원 2001고약32747 도로법위반 사건으로 벌금 500,000원의 약식명령을 받고 확정되어 2003. 1. 24. 벌금을 완납하였다. 그 후 헌법재판소가 청구인에 대한 처벌조항에 대하여 위헌결정을 하자 청구인은 재심을 통해 위 도로법위반 사건에 대하여 무죄판결을 받아 확정되었다. 그러므로 「형사보상 및 명예회복에 관한 법률」 제2조 제2항 및 제5조 제4항에 따라, 국가는 청구인에게 이미 징수한 벌금액 500,000원 및 이에 대한 징수일의 다음날인 2003. 1. 25.부터 이 사건 보상 결정일까지 민법 제379조의 법정이율로 계산한 금액[500,000원 + {500,000원 × 5% × (4,060일/365일)} = 778,082원, 원미만은 버림]을 지급할 의무가 있다.

이에 주문과 같이 결정한다.

2014. 3. 7.

재판장	판사	김형태
	판사	이홍관
	판사	백상빈

**부산지방법원**

**제4형사부**

**결 정**

사 건 2013코2705 형사보상  
(2013고단1754 도로법위반)

청 구 인 주식회사 유성 (180111-\*\*\*\*\*)  
소재지 부산 중구 중앙대로 118 (중앙동4가)  
송달장소 부산 연제구 법원로 28, 12층 (거제동, 부산법조타운)  
대표이사 김진호

무 죄 판 결 부산지방법원 2013. 9. 30. 선고 2013고단1754 판결

**주 문**

청구인에게 형사보상금 766,986원을 지급한다.

**이 유**

청구인은 이 법원 2003고약7778 도로법위반 사건으로 벌금 500,000원의 약식명령을 받고 확정되어 2003. 7. 5. 벌금을 완납하였다. 그 후 헌법재판소가 청구인에 대한 처벌조항에 대하여 위헌결정을 하자 청구인은 재심을 통해 위 도로법위반 사건에 대하여 무죄판결을 받아 확정되었다. 그러므로 「형사보상 및 명예회복에 관한 법률」 제2조 제2항 및 제5조 제4항에 따라, 국가는 청구인에게 이미 징수한 벌금액 500,000원 및 이에 대한 징수일의 다음날인 2003. 7. 6.부터 이 사건 보상 결정일까지 민법 제379조의 법정이율로 계산한 금액[500,000원 + {500,000원 × 5% × (3,898일/365일)} = 766,986원, 원 미만은 버림]을 지급할 의무가 있다.

이에 주문과 같이 결정한다.

2014. 3. 7.

재판장	판사	김형태
	판사	이홍관
	판사	백상빈

**부산지방법원**

**제4형사부**

**결 정**

사 건 2013코2719 형사보상  
(2013고단3940 도로법위반)

청 구 인 삼덕운수 주식회사 (180111-\*\*\*\*\*)  
소재지 부산 사상구 가야대로 85 (감전동)  
송달장소 부산 연제구 법원로 28, 12층 (거제동, 부산법조타운)  
대표이사 손호범

무 죄 판 결 부산지방법원 2013. 9. 30. 선고 2013고단3940 판결

**주 문**

청구인에게 형사보상금 502,808원을 지급한다.

**이 유**

청구인은 이 법원 2000고약22742 도로법위반 사건으로 벌금 300,000원의 약식명령을 받고 확정되어 2000. 9. 1. 벌금을 완납하였다. 그 후 헌법재판소가 청구인에 대한 처벌조항에 대하여 위헌결정을 하

자 청구인은 재심을 통해 위 도로법위반 사건에 대하여 무죄판결을 받아 확정되었다. 그러므로 「형사보상 및 명예회복에 관한 법률」 제2조 제2항 및 제5조 제4항에 따라, 국가는 청구인에게 이미 징수한 벌금액 300,000원 및 이에 대한 징수일의 다음날인 2000. 9. 2.부터 이 사건 보상 결정일까지 민법 제379조의 법정이율로 계산한 금액[300,000원 + {300,000원 × 5% × (4,935일/365일)} = 502,808원, 원 미만은 버림]을 지급할 의무가 있다.

이에 주문과 같이 결정한다.

2014. 3. 7.

재판장	판사	김형태
	판사	이홍관
	판사	백상빈

**부산지방법원**  
**제4형사부**  
**결 정**

사 건 2013코2733 형사보상  
(2013고단2377 도로법위반)

청 구 인 합동화물 합자회사 (180113-\*\*\*\*\*)

소재지 부산 서구 구덕로165번길 7 (아미동1가)

송달장소 부산 연제구 법원로 28, 12층 (거제동, 부산법조타운)

대표사원 최상희

무 죄 판 결 부산지방법원 2013. 9. 30. 선고 2013고단2377 판결  
주 문

청구인에게 형사보상금 736,849원을 지급한다.

이 유

청구인은 이 법원 2004고약34750 도로법위반 사건으로 벌금 500,000원의 약식명령을 받고 확정되어 2004. 9. 17. 벌금을 완납하였다. 그 후 헌법재판소가 청구인에 대한 처벌조항에 대하여 위헌결정을 하자 청구인은 재심을 통해 위 도로법위반 사건에 대하여 무죄판결을 받아 확정되었다. 그러므로 「형사보상 및 명예회복에 관한 법률」 제2조 제2항 및 제5조 제4항에 따라, 국가는 청구인에게 이미 징수한 벌금액 500,000원 및 이에 대한 징수일의 다음날인 2004. 9. 18.부터 이 사건 보상 결정일까지 민법 제379조의 법정이율로 계산한 금액[500,000원 + {500,000원 × 5% × (3,458일/365일)} = 736,849원, 원 미만은 버림]을 지급할 의무가 있다.

이에 주문과 같이 결정한다.

2014. 3. 7.

재판장	판사	김형태
	판사	이홍관
	판사	백상빈

**부산지방법원**  
**제4형사부**  
**결 정**

사 건 2013코2747 형사보상  
(2013고단4664 도로법위반)

청 구 인 유한회사 동진운수 (191314-\*\*\*\*\*)  
 소재지 밀양시 부북면 대항4길 9  
 송달장소 부산 연제구 법원로 28, 12층 (거제동, 부산법조타운)  
 대표이사 김창현

무 죄 판 결 부산지방법원 2013. 9. 27. 선고 2013고단4664 판결  
 주 문

청구인에게 형사보상금 1,423,150원을 지급한다.

이 유

청구인은 이 법원 2004고약13751 도로법위반 사건으로 벌금 1,000,000원의 약식명령을 받고 확정되어 2005. 9. 21. 벌금을 완납하였다. 그 후 헌법재판소가 청구인에 대한 처벌조항에 대하여 위헌결정을 하자 청구인은 재심을 통해 위 도로법위반 사건에 대하여 무죄판결을 받아 확정되었다. 그러므로 「형사보상 및 명예회복에 관한 법률」 제2조 제2항 및 제5조 제4항에 따라, 국가는 청구인에게 이미 징수한 벌금액 1,000,000원 및 이에 대한 징수일의 다음날인 2005. 9. 22.부터 이 사건 보상 결정일까지 민법 제379조의 법정이율로 계산한 금액[1,000,000원 + {1,000,000원 × 5% × (3,089일/365일)} = 1,423,150원, 원 미만은 버림]을 지급할 의무가 있다.

이에 주문과 같이 결정한다.

2014. 3. 7.

재판장	판사	김형태
	판사	이홍관
	판사	백상빈

**부산지방법원**  
**제4형사부**  
**결 정**

사 건 2013코2761 형사보상  
 (2013고단3604 도로법위반)

청 구 인 삼성통운 주식회사 (180111-\*\*\*\*\*)  
 소재지 부산 중구 충장대로9번길 36-1, 502호  
 (중앙동4가, 프라자빌딩)  
 대표이사 김창명

무 죄 판 결 부산지방법원 2013. 10. 24. 선고 2013고단3604 판결  
 주 문

청구인에게 형사보상금 781,863원을 지급한다.

이 유

청구인은 이 법원 1994고약19341 도로법위반 사건으로 벌금 400,000원의 약식명령을 받고 확정되어 1995. 2. 6. 벌금을 완납하였다. 그 후 헌법재판소가 청구인에 대한 처벌조항에 대하여 위헌결정을 하자 청구인은 재심을 통해 위 도로법위반 사건에 대하여 무죄판결을 받아 확정되었다. 그러므로 「형사보상 및 명예회복에 관한 법률」 제2조 제2항 및 제5조 제4항에 따라, 국가는 청구인에게 이미 징수한 벌금액 400,000원 및 이에 대한 징수일의 다음날인 1995. 2. 7.부터 이 사건 보상 결정일까지 민법 제 379조의 법정이율로 계산한 금액[400,000원 + {400,000원 × 5% × (6,969일/365일)} = 781,863원, 원 미

만은 버림]을 지급할 의무가 있다.

이에 주문과 같이 결정한다.

2014. 3. 7.

재판장	판사	김형태
	판사	이홍관
	판사	백상빈

**부산지방법원**

**제4형사부**

**결 정**

사 건 2013코2775 형사보상  
(2013고단5653 도로범위반)

청 구 인 대양홍업주식회사 (180111-\*\*\*\*\*)

소재지 부산 동구 자성로 134 (범일동)

송달장소 부산 연제구 법원로 28, 12층 (거제동, 부산법조타운)

대표이사 구영화

무 죄 판 결 부산지방법원 2013. 10. 29. 선고 2013고단5653 판결

**주 문**

청구인에게 형사보상금 751,438원을 지급한다.

**이 유**

청구인은 이 법원 2003고약43821 도로범위반 사건으로 벌금 500,000원의 약식명령을 받고 확정되어 2004. 2. 17. 벌금을 완납하였다. 그 후 헌법재판소가 청구인에 대한 처벌조항에 대하여 위헌결정을 하자 청구인은 재심을 통해 위 도로범위반 사건에 대하여 무죄판결을 받아 확정되었다. 그러므로 「형사보상 및 명예회복에 관한 법률」 제2조 제2항 및 제5조 제4항에 따라, 국가는 청구인에게 이미 징수한 벌금액 500,000원 및 이에 대한 징수일의 다음날인 2004. 2. 18.부터 이 사건 보상 결정일까지 민법 제379조의 법정이율로 계산한 금액[500,000원 + {500,000원 × 5% × (3,671일/365일)} = 751,438원, 원 미만은 버림]을 지급할 의무가 있다.

이에 주문과 같이 결정한다.

2014. 3. 7.

재판장	판사	김형태
	판사	이홍관
	판사	백상빈

**부산지방법원**

**제4형사부**

**결 정**

사 건 2013코2789 형사보상  
(2013고단3181 도로범위반)

청 구 인 광신화물운수 주식회사 (180111-\*\*\*\*\*)

소재지 부산 남구 수영로 312, 20층 2027호

(대연동, 21센츄리시티오피스텔)

송달장소 부산 연제구 범원로 28, 12층 (거제동, 부산법조타운)

대표이사 구성학

무 죄 판 결 부산지방법원 2013. 10. 24. 선고 2013고단3181 판결

주 문

청구인에게 형사보상금 776,643원을 지급한다.

이 유

청구인은 이 법원 2002고약37193 도로법위반 사건으로 벌금 500,000원의 약식명령을 받고 확정되어 2003. 2. 14. 벌금을 완납하였다. 그 후 헌법재판소가 청구인에 대한 처벌조항에 대하여 위헌결정을 하자 청구인은 재심을 통해 위 도로법위반 사건에 대하여 무죄판결을 받아 확정되었다. 그러므로 「형사보상 및 명예회복에 관한 법률」 제2조 제2항 및 제5조 제4항에 따라, 국가는 청구인에게 이미 징수한 벌금액 500,000원 및 이에 대한 징수일의 다음날인 2003. 2. 15.부터 이 사건 보상 결정일까지 민법 제379조의 법정이율로 계산한 금액[500,000원 + {500,000원 × 5% × (4,039일/365일)} = 776,643원, 원 미만은 버림]을 지급할 의무가 있다.

이에 주문과 같이 결정한다.

2014. 3. 7.

재판장	판사	김형태
	판사	이홍관
	판사	백상빈

부산지방법원 제4형사부 결정

사 건 2013코2803 형사보상 (2013고단3939 도로법위반)

청 구 인 삼덕운수 주식회사 (180111-\*\*\*\*\*)

소재지 부산 사상구 가야대로 85 (감전동)

송달장소 부산 연제구 범원로 28, 12층 (거제동, 부산법조타운)

대표이사 손호범

무 죄 판 결 부산지방법원 2013. 10. 24. 선고 2013고단3939 판결

주 문

청구인에게 형사보상금 859,109원을 지급한다.

이 유

청구인은 이 법원 1998고약8195 도로법위반 사건으로 벌금 500,000원의 약식명령을 받고 확정되어 1999. 10. 29. 벌금을 완납하였다. 그 후 헌법재판소가 청구인에 대한 처벌조항에 대하여 위헌결정을 하자 청구인은 재심을 통해 위 도로법위반 사건에 대하여 무죄판결을 받아 확정되었다. 그러므로 「형사보상 및 명예회복에 관한 법률」 제2조 제2항 및 제5조 제4항에 따라, 국가는 청구인에게 이미 징수한 벌금액 500,000원 및 이에 대한 징수일의 다음날인 1999. 10. 30.부터 이 사건 보상 결정일까지 민법 제379조의 법정이율로 계산한 금액[500,000원 + {500,000원 × 5% × (5,243일/365일)} = 859,109원, 원 미만은 버림]을 지급할 의무가 있다.

이에 주문과 같이 결정한다.

2014. 3. 7.

재판장	판사	김형태
	판사	이홍관
	판사	백상빈

---

**부산지방법원**  
**제4형사부**  
**결 정**

사 건 2013코2817 형사보상  
(2013고단4824 도로범위반)

청 구 인 동원기업 주식회사 (180111-\*\*\*\*\*)  
소재지 부산 부산진구 서전로37번길 25-9, 305호  
(전포동, 에일프라자)

송달장소 부산 연제구 법원로 28, 12층 (거제동, 부산법조타운)  
대표이사 정병하

무 죄 판 결 부산지방법원 2013. 10. 29. 선고 2013고단4824 판결

주 문

청구인에게 형사보상금 1,059,780원을 지급한다.

이 유

청구인은 이 법원 2003고약804 도로범위반 사건으로 벌금 700,000원의 약식명령을 받고 확정되어 2003. 11. 28. 벌금을 완납하였다. 그 후 헌법재판소가 청구인에 대한 처벌조항에 대하여 위헌결정을 하자 청구인은 재심을 통해 위 도로범위반 사건에 대하여 무죄판결을 받아 확정되었다. 그러므로 「형사보상 및 명예회복에 관한 법률」 제2조 제2항 및 제5조 제4항에 따라, 국가는 청구인에게 이미 징수한 벌금액 700,000원 및 이에 대한 징수일의 다음날인 2003. 11. 29.부터 이 사건 보상 결정일까지 민법 제379조의 법정이율로 계산한 금액[700,000원 + {700,000원 × 5% × (3,752일/365일)} = 1,059,780원, 원 미만은 버림]을 지급할 의무가 있다.

이에 주문과 같이 결정한다.

2014. 3. 7.

재판장	판사	김형태
	판사	이홍관
	판사	백상빈

---

**부산지방법원**  
**제4형사부**  
**결 정**

사 건 2013코2831 형사보상  
(2013고단4720 도로범위반)

청 구 인 주식회사 보경운수 (191311-\*\*\*\*\*)  
소재지 밀양시 산외면 다원1길 27-2

송달장소 부산 연제구 범원로 28, 12층 (거제동, 부산법조타운)

대표이사 손기만

무 죄 판 결 부산지방법원 2013. 10. 29. 선고 2013고단4720 판결

주 문

청구인에게 형사보상금 686,027원을 지급한다.

이 유

청구인은 이 법원 2005고약45656 도로법위반 사건으로 벌금 500,000원의 약식명령을 받고 확정되어 2006. 9. 29. 벌금을 완납하였다. 그 후 헌법재판소가 청구인에 대한 처벌조항에 대하여 위헌결정을 하자 청구인은 재심을 통해 위 도로법위반 사건에 대하여 무죄판결을 받아 확정되었다. 그러므로 「형사보상 및 명예회복에 관한 법률」 제2조 제2항 및 제5조 제4항에 따라, 국가는 청구인에게 이미 징수한 벌금액 500,000원 및 이에 대한 징수일의 다음날인 2006. 9. 30.부터 이 사건 보상 결정일까지 민법 제379조의 법정이율로 계산한 금액[500,000원 + {500,000원 × 5% × (2,716일/365일)} = 686,027원, 원 미만은 버림]을 지급할 의무가 있다.

이에 주문과 같이 결정한다.

2014. 3. 7.

재판장	판사	김형태
	판사	이홍관
	판사	백상빈

**부산지방법원**  
**제4형사부**  
**결 정**

사 건 2013코2859 형사보상  
(2013고단4575 도로법위반)

청 구 인 주식회사 대상운수 (191411-\*\*\*\*\*)

소재지 경남 거창군 가조면 가조가야로 1073

송달장소 부산 연제구 명륜로 10, 501호 (거제동, 한양타워빌)

대표이사 김옥상

무 죄 판 결 부산지방법원 2013. 11. 11. 선고 2013고단4575 판결

주 문

청구인에게 형사보상금 906,643원을 지급한다.

이 유

청구인은 이 법원 1994고약37896 도로법위반 사건으로 벌금 500,000원의 약식명령을 받고 확정되어 1997. 12. 4. 벌금을 완납하였다. 그 후 헌법재판소가 청구인에 대한 처벌조항에 대하여 위헌결정을 하자 청구인은 재심을 통해 위 도로법위반 사건에 대하여 무죄판결을 받아 확정되었다. 그러므로 「형사보상 및 명예회복에 관한 법률」 제2조 제2항 및 제5조 제4항에 따라, 국가는 청구인에게 이미 징수한 벌금액 500,000원 및 이에 대한 징수일의 다음날인 1997. 12. 5.부터 이 사건 보상 결정일까지 민법 제379조의 법정이율로 계산한 금액[500,000원 + {500,000원 × 5% × (5,937일/365일)} = 906,643원, 원 미만은 버림]을 지급할 의무가 있다.

이에 주문과 같이 결정한다.



2014. 3. 7.

재판장	판사	김형태
	판사	이홍관
	판사	백상빈

**부산지방법원**  
**제4형사부**  
**결 정**

사 건 2013코2873 형사보상  
(2013고단3299 도로법위반)

청 구 인 씨제이대한통운 주식회사(변경 전 상호: 대한통운 주식회사) (110111-\*\*\*\*\*)  
소재지 서울 중구 세종대로9길 53 (서소문동)  
대표이사 손관수, 이채욱

무 죄 판 결 부산지방법원 2013. 9. 30. 선고 2013고단3299 판결

주 문

청구인에게 형사보상금 580,068원을 지급한다.

이 유

청구인은 이 법원 1995고약5146 도로법위반 사건으로 벌금 300,000원의 약식명령을 받고 확정되어 1995. 7. 10. 벌금을 완납하였다. 그 후 헌법재판소가 청구인에 대한 처벌조항에 대하여 위헌결정을 하자 청구인은 재심을 통해 위 도로법위반 사건에 대하여 무죄판결을 받아 확정되었다. 그러므로 「형사보상 및 명예회복에 관한 법률」 제2조 제2항 및 제5조 제4항에 따라, 국가는 청구인에게 이미 징수한 벌금액 300,000원 및 이에 대한 징수일의 다음날인 1995. 7. 11.부터 이 사건 보상 결정일까지 민법 제379조의 법정이율로 계산한 금액[300,000원 + {300,000원 × 5% × (6,815일/365일)} = 580,068원, 원 미만은 버림]을 지급할 의무가 있다.

이에 주문과 같이 결정한다.

2014. 3. 7.

재판장	판사	김형태
	판사	이홍관
	판사	백상빈

**부산지방법원**  
**제4형사부**  
**결 정**

사 건 2013코2887 형사보상  
(2013고단5699 도로법위반)

청 구 인 한국물류 주식회사 (180111-\*\*\*\*\*)  
소재지 부산 중구 충장대로9번길 16 (중앙동4가)  
송달장소 부산 연제구 법원로 28, 12층 (거제동, 부산법조타운)  
대표이사 이명인

무 죄 판 결 부산지방법원 2013. 10. 25. 선고 2013고단5699 판결

주 문

청구인에게 형사보상금 791,712원을 지급한다.

이 유

청구인은 이 법원 2001고약26447 도로법위반 사건으로 벌금 500,000원의 약식명령을 받고 확정되어 2002. 7. 9. 벌금을 완납하였다. 그 후 헌법재판소가 청구인에 대한 처벌조항에 대하여 위헌결정을 하자 청구인은 재심을 통해 위 도로법위반 사건에 대하여 무죄판결을 받아 확정되었다. 그러므로 「형사보상 및 명예회복에 관한 법률」 제2조 제2항 및 제5조 제4항에 따라, 국가는 청구인에게 이미 징수한 벌금액 500,000원 및 이에 대한 징수일의 다음날인 2002. 7. 10.부터 이 사건 보상 결정일까지 민법 제379조의 법정이율로 계산한 금액[500,000원 + {500,000원 × 5% × (4,259일/365일)} = 791,712원, 원미만은 버림]을 지급할 의무가 있다.

이에 주문과 같이 결정한다.

2014. 3. 7.

재판장	판사	김형태
	판사	이홍관
	판사	백상빈

부산지방법원

제4형사부

결 정

사 건 2013코2901 형사보상

(2013고단4833 도로법위반)

청 구 인 대성화물운수 주식회사 (180111-\*\*\*\*\*)

소재지 부산 남구 수영로 312, 20층 2027호

(대연동, 21센츄리시티오피스텔)

송달장소 부산 연제구 법원로 28, 12층 (거제동, 부산법조타운)

대표이사 이화진

무 죄 판 결 부산지방법원 2013. 10. 25. 선고 2013고단4833 판결

주 문

청구인에게 형사보상금 836,369원을 지급한다.

이 유

청구인은 이 법원 2000고약31443 도로법위반 사건으로 벌금 500,000원의 약식명령을 받고 확정되어 2000. 9. 25. 벌금을 완납하였다. 그 후 헌법재판소가 청구인에 대한 처벌조항에 대하여 위헌결정을 하자 청구인은 재심을 통해 위 도로법위반 사건에 대하여 무죄판결을 받아 확정되었다. 그러므로 「형사보상 및 명예회복에 관한 법률」 제2조 제2항 및 제5조 제4항에 따라, 국가는 청구인에게 이미 징수한 벌금액 500,000원 및 이에 대한 징수일의 다음날인 2000. 9. 26.부터 이 사건 보상 결정일까지 민법 제379조의 법정이율로 계산한 금액[500,000원 + {500,000원 × 5% × (4,911일/365일)} = 836,369원, 원미만은 버림]을 지급할 의무가 있다.

이에 주문과 같이 결정한다.

2014. 3. 7.

재판장	판사	김형태
	판사	이홍관
	판사	백상빈

## 부산지방법원

## 제4형사부

## 결 정

사 건 2013코2915 형사보상  
(2013고단5628 도로법위반)

청 구 인 주식회사 경동운수 (180111-\*\*\*\*\*)  
소재지 부산 연제구 월드컵대로 146 (연산동)  
송달장소 부산 연제구 법원로 28, 12층 (거제동, 부산법조타운)  
대표이사 김종쌍

무 죄 판 결 부산지방법원 2013. 10. 25. 선고 2013고단5628 판결

## 주 문

청구인에게 형사보상금 856,780원을 지급한다.

## 이 유

청구인은 이 법원 1999고약42874 도로법위반 사건으로 벌금 500,000원의 약식명령을 받고 확정되어 1999. 12. 2. 벌금을 완납하였다. 그 후 헌법재판소가 청구인에 대한 처벌조항에 대하여 위헌결정을 하자 청구인은 재심을 통해 위 도로법위반 사건에 대하여 무죄판결을 받아 확정되었다. 그러므로 「형사보상 및 명예회복에 관한 법률」 제2조 제2항 및 제5조 제4항에 따라, 국가는 청구인에게 이미 징수한 벌금액 500,000원 및 이에 대한 징수일의 다음날인 1999. 12. 3.부터 이 사건 보상 결정일까지 민법 제379조의 법정이율로 계산한 금액[500,000원 + {500,000원 × 5% × (5,209일/365일)} = 856,780원, 원 미만은 버림]을 지급할 의무가 있다.

이에 주문과 같이 결정한다.

2014. 3. 7.

재판장	판사	김형태
	판사	이홍관
	판사	백상빈

## 부산지방법원

## 제4형사부

## 결 정

사 건 2013코2929 형사보상  
(2013고단4843 도로법위반)

청 구 인 주식회사 정보통운 (180111-\*\*\*\*\*)  
소재지 부산 남구 신선로 168, 308호 (감만동, 네티렉하우스)  
송달장소 부산 연제구 법원로 28, 12층 (거제동, 부산법조타운)  
대표이사 진성기

무 죄 판 결 부산지방법원 2013. 10. 25. 선고 2013고단4843 판결

## 주 문

청구인에게 형사보상금 1,073,205원을 지급한다.

## 이 유

청구인은 이 법원 2002고약22190 도로법위반 사건으로 벌금 700,000원의 약식명령을 받고 확정되어 2003. 7. 11. 벌금을 완납하였다. 그 후 헌법재판소가 청구인에 대한 처벌조항에 대하여 위헌결정을 하자 청구인은 재심을 통해 위 도로법위반 사건에 대하여 무죄판결을 받아 확정되었다. 그러므로 「형

사보상 및 명예회복에 관한 법률」 제2조 제2항 및 제5조 제4항에 따라, 국가는 청구인에게 이미 징수한 벌금액 700,000원 및 이에 대한 징수일의 다음날인 2003. 7. 12.부터 이 사건 보상 결정일까지 민법 제379조의 법정이율로 계산한 금액[700,000원 + {700,000원 × 5% × (3,892일/365일)} = 1,073,205원, 원 미만은 버림]을 지급할 의무가 있다.

이에 주문과 같이 결정한다.

2014. 3. 7.

재판장	판사	김형태
	판사	이홍관
	판사	백상빈

---

**부산지방법원**  
**제4형사부**  
**결 정**

사 건 2013코2943 형사보상  
(2013고단5116 도로법위반)

청 구 인 주식회사 수경유조 (194511-\*\*\*\*\*)

소재지 경남 의령군 정곡면 법정로7길 91-4

송달장소 부산 연제구 법원로 28, 12층 (거제동, 부산법조타운)

대표이사 박분자

무 죄 판 결 부산지방법원 2013. 11. 11. 선고 2013고단5116 판결

주 문

청구인에게 형사보상금 469,315원을 지급한다.

이 유

청구인은 이 법원 2002고약30249 도로법위반 사건으로 벌금 300,000원의 약식명령을 받고 확정되어 2002. 11. 25. 벌금을 완납하였다. 그 후 헌법재판소가 청구인에 대한 처벌조항에 대하여 위헌결정을 하자 청구인은 재심을 통해 위 도로법위반 사건에 대하여 무죄판결을 받아 확정되었다. 그러므로 「형사보상 및 명예회복에 관한 법률」 제2조 제2항 및 제5조 제4항에 따라, 국가는 청구인에게 이미 징수한 벌금액 300,000원 및 이에 대한 징수일의 다음날인 2002. 11. 26.부터 이 사건 보상 결정일까지 민법 제379조의 법정이율로 계산한 금액[300,000원 + {300,000원 × 5% × (4,120일/365일)} = 469,315원, 원 미만은 버림]을 지급할 의무가 있다.

이에 주문과 같이 결정한다.

2014. 3. 7.

재판장	판사	김형태
	판사	이홍관
	판사	백상빈

---

**부산지방법원**  
**제4형사부**  
**결 정**

사 건 2013코2957 형사보상  
(2013고단4830 도로법위반)

청 구 인 영남운수 주식회사 (181100-\*\*\*\*\*)  
 소재지 부산 사상구 학감대로222번길 21 (감전동)  
 송달장소 부산 연제구 법원로 28, 12층 (거제동, 부산법조타운)  
 대표이사 고인수

무 죄 판 결 부산지방법원 2013. 11. 11. 선고 2013고단4830 판결  
 주 문

청구인에게 형사보상금 515,465원을 지급한다.

이 유

청구인은 이 법원 1998고약7941 도로법위반 사건으로 벌금 300,000원의 약식명령을 받고 확정되어 1999. 10. 29. 벌금을 완납하였다. 그 후 헌법재판소가 청구인에 대한 처벌조항에 대하여 위헌결정을 하자 청구인은 재심을 통해 위 도로법위반 사건에 대하여 무죄판결을 받아 확정되었다. 그러므로 「형사보상 및 명예회복에 관한 법률」 제2조 제2항 및 제5조 제4항에 따라, 국가는 청구인에게 이미 징수한 벌금액 300,000원 및 이에 대한 징수일의 다음날인 1999. 10. 30.부터 이 사건 보상 결정일까지 민법 제379조의 법정이율로 계산한 금액[300,000원 + {300,000원 × 5% × (5,243일/365일)} = 515,465원, 원 미만은 버림]을 지급할 의무가 있다.

이에 주문과 같이 결정한다.

2014. 3. 7.

재판장	판사	김형태
	판사	이홍관
	판사	백상빈

**부산지방법원**  
**제4형사부**  
**결 정**

사 건 2013코2971 형사보상  
 (2013고단5754 도로법위반)

청 구 인 세광운수 주식회사 (184511-\*\*\*\*\*)  
 소재지 양산시 원동면 원동로 1702  
 송달장소 부산 연제구 법원로 28, 12층 (거제동, 부산법조타운)  
 대표이사 황재경

무 죄 판 결 부산지방법원 2013. 10. 25. 선고 2013고단5754 판결  
 주 문

청구인에게 형사보상금 794,178원을 지급한다.

이 유

청구인은 이 법원 2002고약3463 도로법위반 사건으로 벌금 500,000원의 약식명령을 받고 확정되어 2002. 6. 3. 벌금을 완납하였다. 그 후 헌법재판소가 청구인에 대한 처벌조항에 대하여 위헌결정을 하자 청구인은 재심을 통해 위 도로법위반 사건에 대하여 무죄판결을 받아 확정되었다. 그러므로 「형사보상 및 명예회복에 관한 법률」 제2조 제2항 및 제5조 제4항에 따라, 국가는 청구인에게 이미 징수한 벌금액 500,000원 및 이에 대한 징수일의 다음날인 2002. 6. 4.부터 이 사건 보상 결정일까지 민법 제379조의 법정이율로 계산한 금액[500,000원 + {500,000원 × 5% × (4,295일/365일)} = 794,178원, 원 미

만은 버림]을 지급할 의무가 있다.

이에 주문과 같이 결정한다.

2014. 3. 7.

재판장	판사	김형태
	판사	이홍관
	판사	백상빈

**부산지방법원**

**제4형사부**

**결 정**

사 건 2013코2985 형사보상  
(2013고단5032 도로법위반)

청 구 인 세광운수 주식회사 (184511-\*\*\*\*\*)  
 소재지 양산시 원동면 원동로 1702  
 송달장소 부산 연제구 법원로 28, 12층 (거제동, 부산법조타운)  
 대표이사 황재경

무 죄 판 결 부산지방법원 2013. 11. 11. 선고 2013고단5032 판결

**주 문**

청구인에게 형사보상금 474,369원을 지급한다.

**이 유**

청구인은 이 법원 2002고약8238 도로법위반 사건으로 벌금 300,000원의 약식명령을 받고 확정되어 2002. 7. 25. 벌금을 완납하였다. 그 후 헌법재판소가 청구인에 대한 처벌조항에 대하여 위헌결정을 하자 청구인은 재심을 통해 위 도로법위반 사건에 대하여 무죄판결을 받아 확정되었다. 그러므로 「형사보상 및 명예회복에 관한 법률」 제2조 제2항 및 제5조 제4항에 따라, 국가는 청구인에게 이미 징수한 벌금액 300,000원 및 이에 대한 징수일의 다음날인 2002. 7. 26.부터 이 사건 보상 결정일까지 민법 제379조의 법정이율로 계산한 금액[300,000원 + {300,000원 × 5% × (4,243일/365일)} = 474,369원, 원 미만은 버림]을 지급할 의무가 있다.

이에 주문과 같이 결정한다.

2014. 3. 7.

재판장	판사	김형태
	판사	이홍관
	판사	백상빈

**부산지방법원**

**제4형사부**

**결 정**

사 건 2013코2999 형사보상  
(2013고단4507 도로법위반)

청 구 인 주식회사 보경운수 (191311-\*\*\*\*\*)  
 소재지 밀양시 산외면 다원1길 27-2

송달장소 부산 연제구 범원로 28, 12층 (거제동, 부산법조타운)

대표이사 손기만

무 죄 판 결 부산지방법원 2013. 11. 11. 선고 2013고단4507 판결

주 문

청구인에게 형사보상금 646,232원을 지급한다.

이 유

청구인은 이 법원 2007고약14707 도로법위반 사건으로 벌금 500,000원의 약식명령을 받고 확정되어 2008. 5. 2. 벌금을 완납하였다. 그 후 헌법재판소가 청구인에 대한 처벌조항에 대하여 위헌결정을 하자 청구인은 재심을 통해 위 도로법위반 사건에 대하여 무죄판결을 받아 확정되었다. 그러므로 「형사보상 및 명예회복에 관한 법률」 제2조 제2항 및 제5조 제4항에 따라, 국가는 청구인에게 이미 징수한 벌금액 500,000원 및 이에 대한 징수일의 다음날인 2008. 5. 3.부터 이 사건 보상 결정일까지 민법 제379조의 법정이율로 계산한 금액[500,000원 + {500,000원 × 5% × (2,135일/365일)} = 646,232원, 원 미만은 버림]을 지급할 의무가 있다.

이에 주문과 같이 결정한다.

2014. 3. 7.

재판장	판사	김형태
	판사	이홍관
	판사	백상빈

**부산지방법원  
제4형사부  
결 정**

사 건 2013코3013 형사보상  
(2013고단4716 도로법위반)

청 구 인 전일운수 유한회사(변경 전 상호: 전일운수 주식회사)  
(180114-\*\*\*\*\*)

소재지 부산 금정구 중앙대로 1815 (구서동, 가루라빌딩)

송달장소 부산 연제구 범원로 28, 12층 (거제동, 부산법조타운)

대표이사 김정수

무 죄 판 결 부산지방법원 2013. 11. 11. 선고 2013고단4716 판결

주 문

청구인에게 형사보상금 456,287원을 지급한다.

이 유

청구인은 이 법원 2003고약34582 도로법위반 사건으로 벌금 300,000원의 약식명령을 받고 확정되어 2003. 10. 8. 벌금을 완납하였다. 그 후 헌법재판소가 청구인에 대한 처벌조항에 대하여 위헌결정을 하자 청구인은 재심을 통해 위 도로법위반 사건에 대하여 무죄판결을 받아 확정되었다. 그러므로 「형사보상 및 명예회복에 관한 법률」 제2조 제2항 및 제5조 제4항에 따라, 국가는 청구인에게 이미 징수한 벌금액 300,000원 및 이에 대한 징수일의 다음날인 2003. 10. 9.부터 이 사건 보상 결정일까지 민법 제379조의 법정이율로 계산한 금액[300,000원 + {300,000원 × 5% × (3,803일/365일)} = 456,287원, 원 미만은 버림]을 지급할 의무가 있다.

이에 주문과 같이 결정한다.

2014. 3. 7.

재판장	판사	김형태
	판사	이홍관
	판사	백상빈

---

**부산지방법원**  
**제4형사부**  
**결 정**

사 건 2013코3041 형사보상  
(2012고단9399 도로범위반)

청 구 인 주식회사 템프통운(변경 전 상호: 신성통운 주식회사) (181211-\*\*\*\*\*)  
소재지 울산 남구 울밀로 2911 (무거동)  
대표이사 송주희  
대리인 법무법인 문수 담당변호사 김태석

무 죄 판 결 부산지방법원 2013. 1. 24. 선고 2012고단9399 판결

주 문

청구인에게 형사보상금 700,205원을 지급한다.

이 유

청구인은 이 법원 2005고약21752 도로범위반 사건으로 벌금 500,000원의 약식명령을 받고 확정되어 2006. 3. 6. 벌금을 완납하였다. 그 후 헌법재판소가 청구인에 대한 처벌조항에 대하여 위헌결정을 하자 청구인은 재심을 통해 위 도로범위반 사건에 대하여 무죄판결을 받아 확정되었다. 그러므로 「형사보상 및 명예회복에 관한 법률」 제2조 제2항 및 제5조 제4항에 따라, 국가는 청구인에게 이미 징수한 벌금액 500,000원 및 이에 대한 징수일의 다음날인 2006. 3. 7.부터 이 사건 보상 결정일까지 민법 제379조의 법정이율로 계산한 금액[500,000원 + {500,000원 × 5% × (2,923일/365일)} = 700,205원, 원 미만은 버림]을 지급할 의무가 있다.

이에 주문과 같이 결정한다.

2014. 3. 7.

재판장	판사	김형태
	판사	이홍관
	판사	백상빈

---

**부산지방법원**  
**제4형사부**  
**결 정**

사 건 2013코3055 형사보상  
(2013고단4145 도로범위반)

청 구 인 주식회사 신평운수 (180111-\*\*\*\*\*)  
소재지 부산 금정구 공단로8번길 11, 비동 2층 5호 (금사동)  
사내이사 양영식

무 죄 판 결 부산지방법원 2013. 9. 27. 선고 2013고단4145 판결



주 문

청구인에게 형사보상금 468,287원을 지급한다.

이 유

청구인은 이 법원 2002고약47297 도로법위반 사건으로 벌금 300,000원의 약식명령을 받고 확정되어 2002. 12. 20. 벌금을 완납하였다. 그 후 헌법재판소가 청구인에 대한 처벌조항에 대하여 위헌결정을 하자 청구인은 재심을 통해 위 도로법위반 사건에 대하여 무죄판결을 받아 확정되었다. 그러므로 「형사보상 및 명예회복에 관한 법률」 제2조 제2항 및 제5조 제4항에 따라, 국가는 청구인에게 이미 징수한 벌금액 300,000원 및 이에 대한 징수일의 다음날인 2002. 12. 21.부터 이 사건 보상 결정일까지 민법 제379조의 법정이율로 계산한 금액[300,000원 + {300,000원 × 5% × (4,095일/365일)} = 468,287원, 원 미만은 버림]을 지급할 의무가 있다.

이에 주문과 같이 결정한다.

2014. 3. 7.

재판장	판사	김형태
	판사	이홍관
	판사	백상빈

**부산지방법원**

**제4형사부**

**결 정**

사 건 2014코4 형사보상  
(2013고단6040 도로법위반)

청 구 인 평안실업 주식회사 (180111-\*\*\*\*\*)  
소재지 부산 연제구 중앙대로1124번길 15, 101동 312호  
(연산동, 에스케이뷰오피스텔)  
사내이사 이성훈

무 죄 판 결 부산지방법원 2013. 11. 26. 선고 2013고단6040 판결

주 문

청구인에게 형사보상금 684,109원을 지급한다.

이 유

청구인은 이 법원 2005고약18955 도로법위반 사건으로 벌금 500,000원의 약식명령을 받고 확정되어 2006. 10. 27. 벌금을 완납하였다. 그 후 헌법재판소가 청구인에 대한 처벌조항에 대하여 위헌결정을 하자 청구인은 재심을 통해 위 도로법위반 사건에 대하여 무죄판결을 받아 확정되었다. 그러므로 「형사보상 및 명예회복에 관한 법률」 제2조 제2항 및 제5조 제4항에 따라, 국가는 청구인에게 이미 징수한 벌금액 500,000원 및 이에 대한 징수일의 다음날인 2006. 10. 28.부터 이 사건 보상 결정일까지 민법 제379조의 법정이율로 계산한 금액[500,000원 + {500,000원 × 5% × (2,688일/365일)} = 684,109원, 원 미만은 버림]을 지급할 의무가 있다.

이에 주문과 같이 결정한다.

2014. 3. 7.

재판장	판사	김형태
	판사	이홍관
	판사	백상빈

**부산지방법원**

**제4형사부**

**결 정**

사 건 2014코32 형사보상  
(2013고단6039 도로법위반)

청 구 인 평안실업 주식회사 (180111-\*\*\*\*\*)  
소재지 부산 연제구 중앙대로1124번길 15, 3층 제101-312호  
(연산동, 에스케이뷰오피스텔)  
사내이사 이성훈

무 죄 판 결 부산지방법원 2013. 11. 29. 선고 2013고단6039 판결  
주 문

청구인에게 형사보상금 395,123원을 지급한다.

**이 유**

청구인은 이 법원 1993고약47088 도로법위반 사건으로 벌금 200,000원의 약식명령을 받고 확정되어 1994. 9. 6. 벌금을 완납하였다. 그 후 헌법재판소가 청구인에 대한 처벌조항에 대하여 위헌결정을 하자 청구인은 재심을 통해 위 도로법위반 사건에 대하여 무죄판결을 받아 확정되었다. 그러므로 「형사보상 및 명예회복에 관한 법률」 제2조 제2항 및 제5조 제4항에 따라, 국가는 청구인에게 이미 징수한 벌금액 200,000원 및 이에 대한 징수일의 다음날인 1994. 9. 7.부터 이 사건 보상 결정일까지 민법 제379조의 법정이율로 계산한 금액[200,000원 + {200,000원 × 5% × (7,122일/365일)} = 395,123원, 원 미만은 버림]을 지급할 의무가 있다.

이에 주문과 같이 결정한다.

2014. 3. 7.

재판장	판사	김형태
	판사	이홍관
	판사	백상빈

**부산지방법원**

**제4형사부**

**결 정**

사 건 2014코46 형사보상  
(2013고단5772 도로법위반)

청 구 인 주식회사 태광화물 (180111-\*\*\*\*\*)  
소재지 부산 동구 중앙대로286번길 3-4 (초량동, 401호)  
송달장소 부산 연제구 법원로 28, 12층 (거제동, 부산법조타운)  
사내이사 강혜경

무 죄 판 결 부산지방법원 2013. 11. 26. 선고 2013고단5772 판결  
주 문

청구인에게 형사보상금 788,150원을 지급한다.

**이 유**

청구인은 이 법원 2002고약33394 도로법위반 사건으로 벌금 500,000원의 약식명령을 받고 확정되어 2002. 8. 30. 벌금을 완납하였다. 그 후 헌법재판소가 청구인에 대한 처벌조항에 대하여 위헌결정을 하자 청구인은 재심을 통해 위 도로법위반 사건에 대하여 무죄판결을 받아 확정되었다. 그러므로 「형

사보상 및 명예회복에 관한 법률」 제2조 제2항 및 제5조 제4항에 따라, 국가는 청구인에게 이미 징수한 벌금액 500,000원 및 이에 대한 징수일의 다음날인 2002. 8. 31.부터 이 사건 보상 결정일까지 민법 제379조의 법정이율로 계산한 금액[500,000원 + {500,000원 × 5% × (4,207일/365일)} = 788,150원, 원 미만은 버림]을 지급할 의무가 있다.

이에 주문과 같이 결정한다.

2014. 3. 7.

재판장	판사	김형태
	판사	이홍관
	판사	백상빈

---

**부산지방법원**  
**제4형사부**  
**결 정**

사 건 2014코60 형사보상  
(2013고단3612 도로범위반)

청 구 인 경상운수 합명회사 (170112-\*\*\*\*\*)  
소재지 대구 달서구 성서공단로 346, 405호  
(월성동, 대구화물터미널)  
대표사원 남영욱  
대리인 변호사 임문우

무 죄 판 결 부산지방법원 2013. 9. 10. 선고 2013고단3612 판결  
주 문

청구인에게 형사보상금 744,041원을 지급한다.

이 유

청구인은 이 법원 2004고약15066 도로범위반 사건으로 벌금 500,000원의 약식명령을 받고 확정되어 2004. 6. 4. 벌금을 완납하였다. 그 후 헌법재판소가 청구인에 대한 처벌조항에 대하여 위헌결정을 하자 청구인은 재심을 통해 위 도로범위반 사건에 대하여 무죄판결을 받아 확정되었다. 그러므로 「형사보상 및 명예회복에 관한 법률」 제2조 제2항 및 제5조 제4항에 따라, 국가는 청구인에게 이미 징수한 벌금액 500,000원 및 이에 대한 징수일의 다음날인 2004. 6. 5.부터 이 사건 보상 결정일까지 민법 제379조의 법정이율로 계산한 금액[500,000원 + {500,000원 × 5% × (3,563일/365일)} = 744,041원, 원 미만은 버림]을 지급할 의무가 있다.

이에 주문과 같이 결정한다.

2014. 3. 7.

재판장	판사	김형태
	판사	이홍관
	판사	백상빈

---

**부산지방법원**  
**제4형사부**  
**결 정**

사 건 2014코88 형사보상  
(2013고단5784 도로범위반)

청 구 인      광성화물자동차 주식회사 (180111-\*\*\*\*\*)  
 소재지            부산 금정구 부곡로 128 (부곡동)  
 대표이사        박헌민

무 죄 판 결      부산지방법원 2013. 12. 16. 선고 2013고단5784 판결  
 주 문

청구인에게 형사보상금 591,493원을 지급한다.

이 유

청구인은 이 법원 1994고약9999 도로법위반 사건으로 벌금 300,000원의 약식명령을 받고 확정되어 1994. 10. 5. 벌금을 완납하였다. 그 후 헌법재판소가 청구인에 대한 처벌조항에 대하여 위헌결정을 하자 청구인은 재심을 통해 위 도로법위반 사건에 대하여 무죄판결을 받아 확정되었다. 그러므로 「형사보상 및 명예회복에 관한 법률」 제2조 제2항 및 제5조 제4항에 따라, 국가는 청구인에게 이미 징수한 벌금액 300,000원 및 이에 대한 징수일의 다음날인 1994. 10. 6.부터 이 사건 보상 결정일까지 민법 제379조의 법정이율로 계산한 금액[300,000원 + {300,000원 × 5% × (7,093일/365일)} = 591,493원, 원 미만은 버림]을 지급할 의무가 있다.

이에 주문과 같이 결정한다.

2014. 3. 7.

재판장	판사	김형태
	판사	이홍관
	판사	백상빈

**부산지방법원**  
**제4형사부**  
**결 정**

사 건      2014코102 형사보상  
 (2013고단6527 도로법위반)

청 구 인      주식회사 창성운수 (180111-\*\*\*\*\*)  
 소재지            부산 강서구 명지오션시티9로 60 (명지동)  
 송달장소        부산 연제구 법원로 28, 12층 (거제동, 부산법조타운)  
 대표이사        장진곤

무 죄 판 결      부산지방법원 2013. 11. 29. 선고 2013고단6527 판결  
 주 문

청구인에게 형사보상금 1,613,698원을 지급한다.

이 유

청구인은 이 법원 2001고약15003 도로법위반 사건으로 벌금 1,000,000원의 약식명령을 받고 확정되어 2001. 11. 30. 벌금을 완납하였다. 그 후 헌법재판소가 청구인에 대한 처벌조항에 대하여 위헌결정을 하자 청구인은 재심을 통해 위 도로법위반 사건에 대하여 무죄판결을 받아 확정되었다. 그러므로 「형사보상 및 명예회복에 관한 법률」 제2조 제2항 및 제5조 제4항에 따라, 국가는 청구인에게 이미 징수한 벌금액 1,000,000원 및 이에 대한 징수일의 다음날인 2001. 12. 1.부터 이 사건 보상 결정일까지 민법 제379조의 법정이율로 계산한 금액[1,000,000원 + {1,000,000원 × 5% × (4,480일/365일)} = 1,613,698원, 원 미만은 버림]을 지급할 의무가 있다.

이에 주문과 같이 결정한다.

2014. 3. 7.

재판장	판사	김형태
	판사	이홍관
	판사	백상빈

---

**부산지방법원**  
**제4형사부**  
**결 정**

사 건 2014코144 형사보상  
(2013고단4333 도로범위반)

청 구 인 태성운수 주식회사 (184511-\*\*\*\*\*)  
소재지 경남 양산시 동면 남양산2길 20  
송달장소 부산 연제구 명륜로 10, 501호 (거제동, 한양타워빌)  
대표이사 김제현

무 죄 판 결 부산지방법원 2013. 12. 16. 선고 2013고단4333 판결

주 문

청구인에게 형사보상금 702,397원을 지급한다.

이 유

청구인은 이 법원 2002고약29395 도로범위반 사건으로 벌금 500,000원의 약식명령을 받고 확정되어 2006. 2. 2. 벌금을 완납하였다. 그 후 헌법재판소가 청구인에 대한 처벌조항에 대하여 위헌결정을 하자 청구인은 재심을 통해 위 도로범위반 사건에 대하여 무죄판결을 받아 확정되었다. 그러므로 「형사보상 및 명예회복에 관한 법률」 제2조 제2항 및 제5조 제4항에 따라, 국가는 청구인에게 이미 징수한 벌금액 500,000원 및 이에 대한 징수일의 다음날인 2006. 2. 3.부터 이 사건 보상 결정일까지 민법 제379조의 법정이율로 계산한 금액[500,000원 + {500,000원 × 5% × (2,955일/365일)} = 702,397원, 원 미만은 버림]을 지급할 의무가 있다.

이에 주문과 같이 결정한다.

2014. 3. 7.

재판장	판사	김형태
	판사	이홍관
	판사	백상빈

---

**부산지방법원**  
**제4형사부**  
**결 정**

사 건 2014코172 형사보상  
(2012고단10204 도로범위반)

청 구 인 상일기업 주식회사 (191311-\*\*\*\*\*)  
소재지 양산시 동면 남양산2길 20  
대표이사 김명희  
대리인 법무법인 금정 담당변호사 이태원

무 죄 판 결 부산지방법원 2013. 3. 29. 선고 2012고단10204 판결

주 문

청구인에게 형사보상금 1,517,123원을 지급한다.

이 유

청구인은 이 법원 2002고약47342 도로법위반 사건으로 벌금 1,000,000원의 약식명령을 받고 확정되어 2003. 11. 5. 벌금을 완납하였다. 그 후 헌법재판소가 청구인에 대한 처벌조항에 대하여 위헌결정을 하자 청구인은 재심을 통해 위 도로법위반 사건에 대하여 무죄판결을 받아 확정되었다. 그러므로 「형사보상 및 명예회복에 관한 법률」 제2조 제2항 및 제5조 제4항에 따라, 국가는 청구인에게 이미 징수한 벌금액 1,000,000원 및 이에 대한 징수일의 다음날인 2003. 11. 6.부터 이 사건 보상 결정일까지 민법 제379조의 법정이율로 계산한 금액[1,000,000원 + {1,000,000원 × 5% × (3,775일/365일)} = 1,517,123원, 원 미만은 버림]을 지급할 의무가 있다.

이에 주문과 같이 결정한다.

2014. 3. 7.

재판장	판사	김형태
	판사	이홍관
	판사	백상빈

부산지방법원

제4형사부

결 정

사 건 2014코186 형사보상  
(2012고단10230 도로법위반)

청 구 인 주식회사 서강통운 (180111-\*\*\*\*\*)  
소재지 부산 중구 충장대로5번길 26, 6층 (중앙동4가, 삼영빌딩)  
사내이사 이영호  
대리인 법무법인 금정 담당변호사 이태원

무 죄 판 결 부산지방법원 2013. 4. 23. 선고 2012고단10230 판결

주 문

청구인에게 형사보상금 504,904원을 지급한다.

이 유

청구인은 이 법원 2000고약22543 도로법위반 사건으로 벌금 300,000원의 약식명령을 받고 확정되어 2000. 7. 12. 벌금을 완납하였다. 그 후 헌법재판소가 청구인에 대한 처벌조항에 대하여 위헌결정을 하자 청구인은 재심을 통해 위 도로법위반 사건에 대하여 무죄판결을 받아 확정되었다. 그러므로 「형사보상 및 명예회복에 관한 법률」 제2조 제2항 및 제5조 제4항에 따라, 국가는 청구인에게 이미 징수한 벌금액 300,000원 및 이에 대한 징수일의 다음날인 2000. 7. 13.부터 이 사건 보상 결정일까지 민법 제379조의 법정이율로 계산한 금액[300,000원 + {300,000원 × 5% × (4,986일/365일)} = 504,904원, 원 미만은 버림]을 지급할 의무가 있다.

이에 주문과 같이 결정한다.

2014. 3. 7.

재판장	판사	김형태
	판사	이홍관
	판사	백상빈

**부산지방법원**

**제4형사부**

**결 정**

사 건 2014코200 형사보상  
(2012고단8389 도로법위반)

청 구 인 태순기업 주식회사 (180111-\*\*\*\*\*)  
소재지 양산시 동면 남양산2길 20  
대표이사 최태순  
대리인 법무법인 금정 담당변호사 이태원

무 죄 판 결 부산지방법원 2012. 11. 30. 선고 2012고단8389 판결

**주 문**

청구인에게 형사보상금 277,013원을 지급한다.

**이 유**

청구인은 이 법원 2005고약46807 도로법위반 사건으로 벌금 200,000원의 약식명령을 받고 확정되어 2006. 6. 26. 벌금을 완납하였다. 그 후 헌법재판소가 청구인에 대한 처벌조항에 대하여 위헌결정을 하자 청구인은 재심을 통해 위 도로법위반 사건에 대하여 무죄판결을 받아 확정되었다. 그러므로 「형사보상 및 명예회복에 관한 법률」 제2조 제2항 및 제5조 제4항에 따라, 국가는 청구인에게 이미 징수한 벌금액 200,000원 및 이에 대한 징수일의 다음날인 2006. 6. 27.부터 이 사건 보상 결정일까지 민법 제379조의 법정이율로 계산한 금액[200,000원 + {200,000원 × 5% × (2,811일/365일)} = 277,013원, 원 미만은 버림]을 지급할 의무가 있다.

이에 주문과 같이 결정한다.

2014. 3. 7.

재판장	판사	김형태
	판사	이홍관
	판사	백상빈

**부산지방법원**

**제4형사부**

**결 정**

사 건 2014코214 형사보상  
(2013고단4149 도로법위반)

청 구 인 주식회사 짐모아로지스틱스(변경 전 상호: 연희통운 주식회사) (180111-\*\*\*\*\*)  
소재지 부산 동구 중앙대로 263, 607호 (초량동, 국제오피스텔)  
대표이사 김종규

무 죄 판 결 부산지방법원 2013. 12. 17. 선고 2013고단4149 판결

**주 문**

청구인에게 형사보상금 434,753원을 지급한다.

**이 유**

청구인은 이 법원 2004고약23828 도로법위반 사건으로 벌금 300,000원의 약식명령을 받고 확정되어 2005. 3. 15. 벌금을 완납하였다. 그 후 헌법재판소가 청구인에 대한 처벌조항에 대하여 위헌결정을 하자 청구인은 재심을 통해 위 도로법위반 사건에 대하여 무죄판결을 받아 확정되었다. 그러므로 「형

사보상 및 명예회복에 관한 법률」 제2조 제2항 및 제5조 제4항에 따라, 국가는 청구인에게 이미 징수한 벌금액 300,000원 및 이에 대한 징수일의 다음날인 2005. 3. 16.부터 이 사건 보상 결정일까지 민법 제379조의 법정이율로 계산한 금액[300,000원 + {300,000원 × 5% × (3,279일/365일)} = 434,753원, 원 미만은 버림]을 지급할 의무가 있다.

이에 주문과 같이 결정한다.

2014. 3. 7.

재판장	판사	김형태
	판사	이홍관
	판사	백상빈

---

**부산지방법원**  
**제4형사부**  
**결 정**

사 건 2014코228 형사보상  
(2013고단4463 도로법위반)

청 구 인 무궁화운수 주식회사 (180111-\*\*\*\*\*)

소재지 부산 부산진구 동성로 143 (진포동)

송달장소 부산 연제구 법원로 28, 12층 (거제동, 부산법조타운)

사내이사 홍기환

무 죄 판 결 부산지방법원 2013. 12. 16. 선고 2013고단4463 판결

주 문

청구인에게 형사보상금 882,602원을 지급한다.

이 유

청구인은 이 법원 1998고약35196 도로법위반 사건으로 벌금 500,000원의 약식명령을 받고 확정되어 1998. 11. 20. 벌금을 완납하였다. 그 후 헌법재판소가 청구인에 대한 처벌조항에 대하여 위헌결정을 하자 청구인은 재심을 통해 위 도로법위반 사건에 대하여 무죄판결을 받아 확정되었다. 그러므로 「형사보상 및 명예회복에 관한 법률」 제2조 제2항 및 제5조 제4항에 따라, 국가는 청구인에게 이미 징수한 벌금액 500,000원 및 이에 대한 징수일의 다음날인 1998. 11. 21.부터 이 사건 보상 결정일까지 민법 제379조의 법정이율로 계산한 금액[500,000원 + {500,000원 × 5% × (5,586일/365일)} = 882,602원, 원 미만은 버림]을 지급할 의무가 있다.

이에 주문과 같이 결정한다.

2014. 3. 7.

재판장	판사	김형태
	판사	이홍관
	판사	백상빈

---

**부산지방법원**  
**제4형사부**  
**결 정**

사 건 2014코242 형사보상  
(2013고단4156 도로법위반)



청 구 인 서북운수 주식회사 (180111-\*\*\*\*\*)  
 소재지 부산 사상구 가야대로133번길 16 (감전동)  
 송달장소 부산 연제구 법원로 28, 12층 (거제동, 부산법조타운)  
 대표이사 최병우

무 죄 판 결 부산지방법원 2013. 11. 11. 선고 2013고단4156 판결

주 문

청구인에게 형사보상금 739,383원을 지급한다.

이 유

청구인은 이 법원 2000고약12441 도로법위반 사건으로 벌금 500,000원의 약식명령을 받고 확정되어 2004. 8. 11. 벌금을 완납하였다. 그 후 헌법재판소가 청구인에 대한 처벌조항에 대하여 위헌결정을 하자 청구인은 재심을 통해 위 도로법위반 사건에 대하여 무죄판결을 받아 확정되었다. 그러므로 「형사보상 및 명예회복에 관한 법률」 제2조 제2항 및 제5조 제4항에 따라, 국가는 청구인에게 이미 징수한 벌금액 500,000원 및 이에 대한 징수일의 다음날인 2004. 8. 12.부터 이 사건 보상 결정일까지 민법 제379조의 법정이율로 계산한 금액[500,000원 + {500,000원 × 5% × (3,495일/365일)} = 739,383원, 원 미만은 버림]을 지급할 의무가 있다.

이에 주문과 같이 결정한다.

2014. 3. 7.

재판장	판사	김형태
	판사	이홍관
	판사	백상빈

### 부산지방법원

#### 제4형사부

#### 결 정

사 건 2014코256 형사보상  
(2013고단4592 도로법위반)

청 구 인 주식회사 삼천기업 (180111-\*\*\*\*\*)  
 소재지 부산 중구 중앙대로 95, 5층 (중앙동4가)  
 송달장소 부산 연제구 법원로 28, 12층 (거제동, 부산법조타운)  
 대표이사 장동근

무 죄 판 결 부산지방법원 2013. 12. 16. 선고 2013고단4592 판결

주 문

청구인에게 형사보상금 712,054원을 지급한다.

이 유

청구인은 이 법원 2004고약25756 도로법위반 사건으로 벌금 500,000원의 약식명령을 받고 확정되어 2005. 9. 14. 벌금을 완납하였다. 그 후 헌법재판소가 청구인에 대한 처벌조항에 대하여 위헌결정을 하자 청구인은 재심을 통해 위 도로법위반 사건에 대하여 무죄판결을 받아 확정되었다. 그러므로 「형사보상 및 명예회복에 관한 법률」 제2조 제2항 및 제5조 제4항에 따라, 국가는 청구인에게 이미 징수한 벌금액 500,000원 및 이에 대한 징수일의 다음날인 2005. 9. 15.부터 이 사건 보상 결정일까지 민법 제379조의 법정이율로 계산한 금액[500,000원 + {500,000원 × 5% × (3,096일/365일)} = 712,054원,

원 미만은 버림]을 지급할 의무가 있다.

이에 주문과 같이 결정한다.

2014. 3. 7.

재판장	판사	김형태
	판사	이홍관
	판사	백상빈

**부산지방법원**

**제4형사부**

**결 정**

사 건 2014코270 형사보상  
(2013고단6531 도로법위반)

청 구 인 광성화물자동차 주식회사 (180111-\*\*\*\*\*)  
소재지 부산 금정구 부곡로 128 (부곡동)  
대표이사 박헌민

무 죄 판 결 부산지방법원 2014. 1. 9. 선고 2013고단6531 판결  
주 문

청구인에게 형사보상금 394,684원을 지급한다.

**이 유**

청구인은 이 법원 1993고약41185 도로법위반 사건으로 벌금 200,000원의 약식명령을 받고 확정되어 1994. 9. 22. 벌금을 완납하였다. 그 후 헌법재판소가 청구인에 대한 처벌조항에 대하여 위헌결정을 하자 청구인은 재심을 통해 위 도로법위반 사건에 대하여 무죄판결을 받아 확정되었다. 그러므로 「형사보상 및 명예회복에 관한 법률」 제2조 제2항 및 제5조 제4항에 따라, 국가는 청구인에게 이미 징수한 벌금액 200,000원 및 이에 대한 징수일의 다음날인 1994. 9. 23.부터 이 사건 보상 결정일까지 민법 제379조의 법정이율로 계산한 금액[200,000원 + {200,000원 × 5% × (7,106일/365일)} = 394,684원, 원 미만은 버림]을 지급할 의무가 있다.

이에 주문과 같이 결정한다.

2014. 3. 7.

재판장	판사	김형태
	판사	이홍관
	판사	백상빈

**부산지방법원**

**제4형사부**

**결 정**

사 건 2014코284 형사보상  
(2013고단4022 도로법위반)

청 구 인 주식회사 삼천기업 (180111-\*\*\*\*\*)  
소재지 부산 중구 중앙대로 95, 5층 (중앙동4가)  
송달장소 부산 연제구 법원로 28, 12층 (거제동, 부산법조타운)

대표이사 장동근

무 죄 판 결 부산지방법원 2013. 12. 17. 선고 2013고단4022 판결  
주 문

청구인에게 형사보상금 466,315원을 지급한다.

이 유

청구인은 이 법원 2002고약46707 도로법위반 사건으로 벌금 300,000원의 약식명령을 받고 확정되어 2003. 2. 6. 벌금을 완납하였다. 그 후 헌법재판소가 청구인에 대한 처벌조항에 대하여 위헌결정을 하자 청구인은 재심을 통해 위 도로법위반 사건에 대하여 무죄판결을 받아 확정되었다. 그러므로 「형사보상 및 명예회복에 관한 법률」 제2조 제2항 및 제5조 제4항에 따라, 국가는 청구인에게 이미 징수한 벌금액 300,000원 및 이에 대한 징수일의 다음날인 2003. 2. 7.부터 이 사건 보상 결정일까지 민법 제379조의 법정이율로 계산한 금액[300,000원 + {300,000원 × 5% × (4,047일/365일)} = 466,315원, 원 미만은 버림]을 지급할 의무가 있다.

이에 주문과 같이 결정한다.

2014. 3. 7.

재판장	판사	김형태
	판사	이홍관
	판사	백상빈

**부산지방법원**  
**제4형사부**  
**결 정**

사 건 2014코298 형사보상  
(2013고단4591 도로법위반)

청 구 인 태평운수 합자회사 (180113-\*\*\*\*\*)  
소재지 부산 서구 구덕로165번길 7 (아미동1가)  
송달장소 부산 연제구 법원로 28, 12층 (거제동, 부산법조타운)  
대표사원 김상식

무 죄 판 결 부산지방법원 2013. 12. 16. 선고 2013고단4591 판결  
주 문

청구인에게 형사보상금 520,643원을 지급한다.

이 유

청구인은 이 법원 1999고약2400 도로법위반 사건으로 벌금 300,000원의 약식명령을 받고 확정되어 1999. 6. 25. 벌금을 완납하였다. 그 후 헌법재판소가 청구인에 대한 처벌조항에 대하여 위헌결정을 하자 청구인은 재심을 통해 위 도로법위반 사건에 대하여 무죄판결을 받아 확정되었다. 그러므로 「형사보상 및 명예회복에 관한 법률」 제2조 제2항 및 제5조 제4항에 따라, 국가는 청구인에게 이미 징수한 벌금액 300,000원 및 이에 대한 징수일의 다음날인 1999. 6. 26.부터 이 사건 보상 결정일까지 민법 제379조의 법정이율로 계산한 금액[300,000원 + {300,000원 × 5% × (5,369일/365일)} = 520,643원, 원 미만은 버림]을 지급할 의무가 있다.

이에 주문과 같이 결정한다.

2014. 3. 7.

재판장	판사	김형태
	판사	이홍관
	판사	백상빈

**부산지방법원**  
**제4형사부**  
**결 정**

사 건 2014코312 형사보상  
(2013고단4342 도로법위반)

청 구 인 주식회사 한진 (110111-\*\*\*\*\*)  
소재지 서울 중구 남대문로 63 (소공동)  
송달장소 부산 강서구 신항남로 372 (성북동, 부산국제터미널1층)  
대표이사 조양호, 석태수

무 죄 판 결 부산지방법원 2013. 10. 24. 선고 2013고단4342 판결

주 문

청구인에게 형사보상금 481,232원을 지급한다.

이 유

청구인은 이 법원 2001고약45904 도로법위반 사건으로 벌금 300,000원의 약식명령을 받고 확정되어 2002. 2. 8. 벌금을 완납하였다. 그 후 헌법재판소가 청구인에 대한 처벌조항에 대하여 위헌결정을 하자 청구인은 재심을 통해 위 도로법위반 사건에 대하여 무죄판결을 받아 확정되었다. 그러므로 「형사보상 및 명예회복에 관한 법률」 제2조 제2항 및 제5조 제4항에 따라, 국가는 청구인에게 이미 징수한 벌금액 300,000원 및 이에 대한 징수일의 다음날인 2002. 2. 9.부터 이 사건 보상 결정일까지 민법 제379조의 법정이율로 계산한 금액[300,000원 + {300,000원 × 5% × (4,410일/365일)} = 481,232원, 원 미만은 버림]을 지급할 의무가 있다.

이에 주문과 같이 결정한다.

2014. 3. 7.

재판장	판사	김형태
	판사	이홍관
	판사	백상빈

**부산지방법원**  
**제4형사부**  
**결 정**

사 건 2014코326 형사보상  
(2013고단6676 도로법위반)

청 구 인 우성트레일러 주식회사 (180111-\*\*\*\*\*)  
소재지 부산 남구 신선대산북로 38 (용당동)  
대표이사 황미학

무 죄 판 결 부산지방법원 2014. 1. 9. 선고 2013고단6676 판결

주 문

청구인에게 형사보상금 878,561원을 지급한다.

이 유

청구인은 이 법원 1998고약10794 도로법위반 사건으로 벌금 500,000원의 약식명령을 받고 확정되어 1999. 1. 18. 벌금을 완납하였다. 그 후 헌법재판소가 청구인에 대한 처벌조항에 대하여 위헌결정을 하자 청구인은 재심을 통해 위 도로법위반 사건에 대하여 무죄판결을 받아 확정되었다. 그러므로 「형사보상 및 명예회복에 관한 법률」 제2조 제2항 및 제5조 제4항에 따라, 국가는 청구인에게 이미 징수한 벌금액 500,000원 및 이에 대한 징수일의 다음날인 1999. 1. 19.부터 이 사건 보상 결정일까지 민법 제379조의 법정이율로 계산한 금액[500,000원 + {500,000원 × 5% × (5,527일/365일)} = 878,561원, 원 미만은 버림]을 지급할 의무가 있다.

이에 주문과 같이 결정한다.

2014. 3. 7.

재판장	판사	김형태
	판사	이홍관
	판사	백상빈

**부산지방법원**

**제4형사부**

**결 정**

사 건 2014코354 형사보상

(2013고단6523 도로법위반)

청 구 인 주식회사 일광통운 (180111-\*\*\*\*\*)

소재지 부산 강서구 녹산산업북로 119, 305호  
(송정동, 부산물류터미널 1호동)

송달장소 부산 연제구 법원로 28, 12층 (거제동, 부산법조타운)

대표이사 김유호

무 죄 판 결 부산지방법원 2014. 1. 9. 선고 2013고단6523 판결

주 문

청구인에게 형사보상금 786,986원을 지급한다.

이 유

청구인은 이 법원 2002고약12300 도로법위반 사건으로 벌금 500,000원의 약식명령을 받고 확정되어 2002. 9. 16. 벌금을 완납하였다. 그 후 헌법재판소가 청구인에 대한 처벌조항에 대하여 위헌결정을 하자 청구인은 재심을 통해 위 도로법위반 사건에 대하여 무죄판결을 받아 확정되었다. 그러므로 「형사보상 및 명예회복에 관한 법률」 제2조 제2항 및 제5조 제4항에 따라, 국가는 청구인에게 이미 징수한 벌금액 500,000원 및 이에 대한 징수일의 다음날인 2002. 9. 17.부터 이 사건 보상 결정일까지 민법 제379조의 법정이율로 계산한 금액[500,000원 + {500,000원 × 5% × (4,190일/365일)} = 786,986원, 원 미만은 버림]을 지급할 의무가 있다.

이에 주문과 같이 결정한다.

2014. 3. 7.

재판장	판사	김형태
	판사	이홍관
	판사	백상빈

**부산지방법원**

**제4형사부**

**결 정**

사 건 2014코368 형사보상  
 (2013고단5634 도로법위반)  
 청 구 인 우성트레일러 주식회사 (180111-\*\*\*\*\*)  
 소재지 부산 남구 신선대산북로 38 (용당동)  
 대표이사 황미학

무 죄 판 결 부산지방법원 2014. 1. 23. 선고 2013고단5634 판결

**주 문**

청구인에게 형사보상금 923,424원을 지급한다.

**이 유**

청구인은 이 법원 1995고약4497 도로법위반 사건으로 벌금 500,000원의 약식명령을 받고 확정되어 1997. 4. 3. 벌금을 완납하였다. 그 후 헌법재판소가 청구인에 대한 처벌조항에 대하여 위헌결정을 하자 청구인은 재심을 통해 위 도로법위반 사건에 대하여 무죄판결을 받아 확정되었다. 그러므로 「형사보상 및 명예회복에 관한 법률」 제2조 제2항 및 제5조 제4항에 따라, 국가는 청구인에게 이미 징수한 벌금액 500,000원 및 이에 대한 징수일의 다음날인 1997. 4. 4.부터 이 사건 보상 결정일까지 민법 제379조의 법정이율로 계산한 금액[500,000원 + {500,000원 × 5% × (6,182일/365일)} = 923,424원, 원 미만은 버림]을 지급할 의무가 있다.

이에 주문과 같이 결정한다.

2014. 3. 7.

재판장	판사	김형태
	판사	이홍관
	판사	백상빈

**부산지방법원**

**제4형사부**

**결 정**

사 건 2014코396 형사보상  
 (2013고단4913 도로법위반)  
 청 구 인 주식회사 산양통운 (194111-\*\*\*\*\*)  
 소재지 경남 거창군 가조면 가조가야로 1073  
 송달장소 부산 연제구 명륜로 10, 501호 (거제동, 한양타워빌)  
 대표이사 정숙자

무 죄 판 결 부산지방법원 2014. 1. 23. 선고 2013고단4913 판결

**주 문**

청구인에게 형사보상금 502,849원을 지급한다.

**이 유**

청구인은 이 법원 1997고약13850 도로법위반 사건으로 벌금 300,000원의 약식명령을 받고 확정되어 2000. 8. 31. 벌금을 완납하였다. 그 후 헌법재판소가 청구인에 대한 처벌조항에 대하여 위헌결정을 하자 청구인은 재심을 통해 위 도로법위반 사건에 대하여 무죄판결을 받아 확정되었다. 그러므로 「형사보상 및 명예회복에 관한 법률」 제2조 제2항 및 제5조 제4항에 따라, 국가는 청구인에게 이미 징수

한 벌금액 300,000원 및 이에 대한 징수일의 다음날인 2000. 9. 1.부터 이 사건 보상 결정일까지 민법 제379조의 법정이율로 계산한 금액[300,000원 + {300,000원 × 5% × (4,936일/365일)} = 502,849원, 원 미만은 버림]을 지급할 의무가 있다.

이에 주문과 같이 결정한다.

2014. 3. 7.

재판장	판사	김형태
	판사	이홍관
	판사	백상빈

**부산지방법원**

**제4형사부**

**결 정**

사 건 2014코438 형사보상  
(2013고단6010 도로법위반)

청 구 인 범천물류 주식회사 (180111-\*\*\*\*\*)

소재지 부산광역시 남구 유엔로 46, 501동 201호  
(우암동, 우암중앙하이츠아파트)

송달장소 부산 연제구 법원로 28, 12층 (거제동, 부산법조타운)

대표이사 김우철

무 죄 판 결 부산지방법원 2014. 1. 20. 선고 2013고단6010 판결

**주 문**

청구인에게 형사보상금 754,863원을 지급한다.

**이 유**

청구인은 이 법원 2003고약34805 도로법위반 사건으로 벌금 500,000원의 약식명령을 받고 확정되어 2003. 12. 29. 벌금을 완납하였다. 그 후 헌법재판소가 청구인에 대한 처벌조항에 대하여 위헌결정을 하자 청구인은 재심을 통해 위 도로법위반 사건에 대하여 무죄판결을 받아 확정되었다. 그러므로 「형사보상 및 명예회복에 관한 법률」 제2조 제2항 및 제5조 제4항에 따라, 국가는 청구인에게 이미 징수한 벌금액 500,000원 및 이에 대한 징수일의 다음날인 2003. 12. 30.부터 이 사건 보상 결정일까지 민법 제379조의 법정이율로 계산한 금액[500,000원 + {500,000원 × 5% × (3,721일/365일)} = 754,863원, 원 미만은 버림]을 지급할 의무가 있다.

이에 주문과 같이 결정한다.

2014. 3. 7.

재판장	판사	김형태
	판사	이홍관
	판사	백상빈

**부산지방법원**

**제4형사부**

**결 정**

사 건 2014코452 형사보상  
(2013고단5093 도로법위반)

청 구 인      대양홍업 주식회사 (180111-\*\*\*\*\*)  
 소재지            부산광역시 동구 자성로 134 (범일동)  
 송달장소        부산 연제구 법원로 28, 12층 (거제동, 부산법조타운)  
 대표이사        구영화

무 죄 판 결    부산지방법원 2014. 1. 21. 선고 2013고단5093 판결  
 주            문

청구인에게 형사보상금 817,054원을 지급한다.

이            유

청구인은 이 법원 2000고약45158 도로법위반 사건으로 벌금 500,000원의 약식명령을 받고 확정되어 2001. 7. 4. 벌금을 완납하였다. 그 후 헌법재판소가 청구인에 대한 처벌조항에 대하여 위헌결정을 하자 청구인은 재심을 통해 위 도로법위반 사건에 대하여 무죄판결을 받아 확정되었다. 그러므로 「형사보상 및 명예회복에 관한 법률」 제2조 제2항 및 제5조 제4항에 따라, 국가는 청구인에게 이미 징수한 벌금액 500,000원 및 이에 대한 징수일의 다음날인 2001. 7. 5.부터 이 사건 보상 결정일까지 민법 제379조의 법정이율로 계산한 금액[500,000원 + {500,000원 × 5% × (4,629일/365일)} = 817,054원, 원 미만은 버림]을 지급할 의무가 있다.

이에 주문과 같이 결정한다.

2014. 3. 7.

재판장	판사	김형태
	판사	이홍관
	판사	백상빈

**부산지방법원**  
**제4형사부**  
**결    정**

사            건    2014코466    형사보상  
 (2013고단5374 도로법위반)

청 구 인      동원기업 주식회사 (180111-\*\*\*\*\*)  
 소재지            부산 부산진구 서전로37번길 25-9, 305호  
                       (전포동, 에일프라자)  
 송달장소        부산 연제구 법원로 28, 12층 (거제동, 부산법조타운)  
 대표이사        정병하

무 죄 판 결    부산지방법원 2014. 1. 21. 선고 2013고단5374 판결  
 주            문

청구인에게 형사보상금 743,356원을 지급한다.

이            유

청구인은 이 법원 2003고약4992 도로법위반 사건으로 벌금 500,000원의 약식명령을 받고 확정되어 2004. 6. 14. 벌금을 완납하였다. 그 후 헌법재판소가 청구인에 대한 처벌조항에 대하여 위헌결정을 하자 청구인은 재심을 통해 위 도로법위반 사건에 대하여 무죄판결을 받아 확정되었다. 그러므로 「형사보상 및 명예회복에 관한 법률」 제2조 제2항 및 제5조 제4항에 따라, 국가는 청구인에게 이미 징수한 벌금액 500,000원 및 이에 대한 징수일의 다음날인 2004. 6. 15.부터 이 사건 보상 결정일까지 민



법 제379조의 법정이율로 계산한 금액[500,000원 + {500,000원 × 5% × (3,553일/365일)} = 743,356원, 원 미만은 버림]을 지급할 의무가 있다.

이에 주문과 같이 결정한다.

2014. 3. 7.

재판장	판사	김형태
	판사	이홍관
	판사	백상빈

**부산지방법원**

**제4형사부**

**결 정 1**

사 건 2014코480 형사보상  
(2013고단4837 도로법위반)

청 구 인 경동운수 주식회사 (180111-\*\*\*\*\*)

소재지 부산 연제구 월드컵대로 146 (연산동)

송달장소 부산 연제구 법원로 28, 12층 (거제동, 부산법조타운)

대표이사 김종쌍

무 죄 판 결 부산지방법원 2014. 1. 22. 선고 2013고단4837 판결

**주 문**

청구인에게 형사보상금 843,835원을 지급한다.

**이 유**

청구인은 이 법원 2000고약15704 도로법위반 사건으로 벌금 500,000원의 약식명령을 받고 확정되어 2000. 6. 8. 벌금을 완납하였다. 그 후 헌법재판소가 청구인에 대한 처벌조항에 대하여 위헌결정을 하자 청구인은 재심을 통해 위 도로법위반 사건에 대하여 무죄판결을 받아 확정되었다. 그러므로 「형사보상 및 명예회복에 관한 법률」 제2조 제2항 및 제5조 제4항에 따라, 국가는 청구인에게 이미 징수한 벌금액 500,000원 및 이에 대한 정수일의 다음날인 2000. 6. 9.부터 이 사건 보상 결정일까지 민법 제379조의 법정이율로 계산한 금액[500,000원 + {500,000원 × 5% × (5,020일/365일)} = 843,835원, 원 미만은 버림]을 지급할 의무가 있다.

이에 주문과 같이 결정한다.

2014. 3. 7.

재판장	판사	김형태
	판사	이홍관
	판사	백상빈

**부산지방법원**

**제4형사부**

**결 정**

사 건 2014코494 형사보상  
(2013고단4850 도로법위반)

청 구 인 유한회사 흥진기업사 (180114-\*\*\*\*\*)

소재지 부산 동구 중앙대로286번길 9 (초량동)  
 송달장소 부산 연제구 범원로 28, 12층 (거제동, 부산법조타운)  
 대표이사 이수계

무 죄 판 결 부산지방법원 2014. 1. 22. 선고 2013고단4850 판결

주 문

청구인에게 형사보상금 737,876원을 지급한다.

이 유

청구인은 이 법원 2002고약24796 도로법위반 사건으로 벌금 500,000원의 약식명령을 받고 확정되어 2004. 9. 2. 벌금을 완납하였다. 그 후 헌법재판소가 청구인에 대한 처벌조항에 대하여 위헌결정을 하자 청구인은 재심을 통해 위 도로법위반 사건에 대하여 무죄판결을 받아 확정되었다. 그러므로 「형사보상 및 명예회복에 관한 법률」 제2조 제2항 및 제5조 제4항에 따라, 국가는 청구인에게 이미 징수한 벌금액 500,000원 및 이에 대한 징수일의 다음날인 2004. 9. 3.부터 이 사건 보상 결정일까지 민법 제379조의 법정이율로 계산한 금액[500,000원 + {500,000원 × 5% × (3,473일/365일)} = 737,876원, 원 미만은 버림]을 지급할 의무가 있다.

이에 주문과 같이 결정한다.

2014. 3. 7.

재판장	판사	김형태
	판사	이홍관
	판사	백상빈

**부산지방법원**  
**제4형사부**  
**결 정**

사 건 2014코508 형사보상  
 (2013고단5764 도로법위반)

청 구 인 세광운수 주식회사 (184511-\*\*\*\*\*)

소재지 양산시 원동면 원동로 1702  
 송달장소 부산 연제구 범원로 28, 12층 (거제동, 부산법조타운)  
 대표이사 황재경

무 죄 판 결 부산지방법원 2014. 1. 20. 선고 2013고단5764 판결

주 문

청구인에게 형사보상금 454,849원을 지급한다.

이 유

청구인은 이 법원 2003고약39803 도로법위반 사건으로 벌금 300,000원의 약식명령을 받고 확정되어 2003. 11. 12. 벌금을 완납하였다. 그 후 헌법재판소가 청구인에 대한 처벌조항에 대하여 위헌결정을 하자 청구인은 재심을 통해 위 도로법위반 사건에 대하여 무죄판결을 받아 확정되었다. 그러므로 「형사보상 및 명예회복에 관한 법률」 제2조 제2항 및 제5조 제4항에 따라, 국가는 청구인에게 이미 징수한 벌금액 300,000원 및 이에 대한 징수일의 다음날인 2003. 11. 13.부터 이 사건 보상 결정일까지 민법 제379조의 법정이율로 계산한 금액[300,000원 + {300,000원 × 5% × (3,768일/365일)} = 454,849원, 원 미만은 버림]을 지급할 의무가 있다.

이에 주문과 같이 결정한다.

2014. 3. 7.

재판장	판사	김형태
	판사	이홍관
	판사	백상빈

---

**부산지방법원**  
**제4형사부**  
**결 정**

사 건 2014코536 형사보상  
(2013고단4627 도로범위반)

청 구 인 태평운수 합자회사 (180113-\*\*\*\*\*)  
 소재지 부산 서구 구덕로165번길 7 (아미동1가)  
 송달장소 부산 연제구 법원로 28, 12층 (거제동, 부산법조타운)  
 대표사원 김상식

무 죄 판 결 부산지방법원 2014. 1. 23. 선고 2013고단4627 판결  
주 문

청구인에게 형사보상금 491,753원을 지급한다.

이 유

청구인은 이 법원 2001고약20806 도로범위반 사건으로 벌금 300,000원의 약식명령을 받고 확정되어 2001. 5. 28. 벌금을 완납하였다. 그 후 헌법재판소가 청구인에 대한 처벌조항에 대하여 위헌결정을 하자 청구인은 재심을 통해 위 도로범위반 사건에 대하여 무죄판결을 받아 확정되었다. 그러므로 「형사보상 및 명예회복에 관한 법률」 제2조 제2항 및 제5조 제4항에 따라, 국가는 청구인에게 이미 징수한 벌금액 300,000원 및 이에 대한 징수일의 다음날인 2001. 5. 29.부터 이 사건 보상 결정일까지 민법 제379조의 법정이율로 계산한 금액[300,000원 + {300,000원 × 5% × (4,666일/365일)} = 491,753원, 원 미만은 버림]을 지급할 의무가 있다.

이에 주문과 같이 결정한다.

2014. 3. 7.

재판장	판사	김형태
	판사	이홍관
	판사	백상빈

---

**부산지방법원**  
**제4형사부**  
**결 정**

사 건 2014코550 형사보상  
(2013고단4738 도로범위반)

청 구 인 창성운수 주식회사 (180111-\*\*\*\*\*)  
 소재지 부산 강서구 명지오션시티9로 60 (명지동)  
 송달장소 부산 연제구 법원로 28, 12층 (거제동, 부산법조타운)

대표이사 장진곤

무 죄 판 결 부산지방법원 2014. 1. 21. 선고 2013고단4738 판결  
주 문

청구인에게 형사보상금 470,383원을 지급한다.

이 유

청구인은 이 법원 2002고약22243 도로법위반 사건으로 벌금 300,000원의 약식명령을 받고 확정되어 2002. 10. 30. 벌금을 완납하였다. 그 후 헌법재판소가 청구인에 대한 처벌조항에 대하여 위헌결정을 하자 청구인은 재심을 통해 위 도로법위반 사건에 대하여 무죄판결을 받아 확정되었다. 그러므로 「형사보상 및 명예회복에 관한 법률」 제2조 제2항 및 제5조 제4항에 따라, 국가는 청구인에게 이미 징수한 벌금액 300,000원 및 이에 대한 징수일의 다음날인 2002. 10. 31.부터 이 사건 보상 결정일까지 민법 제379조의 법정이율로 계산한 금액[300,000원 + {300,000원 × 5% × (4,146일/365일)} = 470,383원, 원 미만은 버림]을 지급할 의무가 있다.

이에 주문과 같이 결정한다.

2014. 3. 7.

재판장	판사	김형태
	판사	이홍관
	판사	백상빈

**부산지방법원**

**제4형사부**

**결 정**

사 건 2014코424 형사보상  
(2013고단5014 도로법위반)

청 구 인 무궁화운수 주식회사 (180111-\*\*\*\*\*)

소재지 부산 부산진구 동성로 143 (전포동)

송달장소 부산 연제구 법원로 28, 12층 (거제동, 부산법조타운)

대표자 사내이사 홍기환

무 죄 판 결 부산지방법원 2014. 1. 21. 선고 2013고단5014 판결  
주 문

청구인에게 형사보상금 436,684원을 지급한다.

이 유

청구인은 이 법원 2004고약54853 도로법위반 사건으로 벌금 300,000원의 약식명령을 받고 확정되어 2005. 1. 27. 벌금을 완납하였다. 그 후 헌법재판소가 청구인에 대한 처벌조항에 대하여 위헌결정을 하자 청구인은 재심을 통해 위 도로법위반 사건에 대하여 무죄판결을 받아 확정되었다. 그러므로 「형사보상 및 명예회복에 관한 법률」 제2조 제2항 및 제5조 제4항에 따라, 국가는 청구인에게 이미 징수한 벌금액 300,000원 및 이에 대한 징수일의 다음날인 2005. 1. 28.부터 이 사건 보상 결정일까지 민법 제379조의 법정이율로 계산한 금액[300,000원 + {300,000원 × 5% × (3,326일/365일)} = 436,684원, 원 미만은 버림]을 지급할 의무가 있다.

이에 주문과 같이 결정한다.

2014. 3. 7.

재판장	판사	김형태
	판사	이홍관
	판사	백상빈

**부산지방법원**  
**제4형사부**  
**결 정**

사 건 2014코382 형사보상  
(2013고단5785 도로법위반)

청 구 인 동신화물 주식회사(변경 전 상호: 삼원운수 주식회사) (180111-\*\*\*\*\*)  
소재지 부산 금정구 부곡로 128 (부곡동)  
대표자 사내이사 박헌민

무 죄 판 결 부산지방법원 2014. 1. 23. 선고 2013고단5785 판결  
주 문

청구인에게 형사보상금 591,739원을 지급한다.

이 유

청구인은 이 법원 1993고약45336 도로법위반 사건으로 벌금 300,000원의 약식명령을 받고 확정되어 1994. 9. 29. 벌금을 완납하였다. 그 후 헌법재판소가 청구인에 대한 처벌조항에 대하여 위헌결정을 하자 청구인은 재심을 통해 위 도로법위반 사건에 대하여 무죄판결을 받아 확정되었다. 그러므로 「형사보상 및 명예회복에 관한 법률」 제2조 제2항 및 제5조 제4항에 따라, 국가는 청구인에게 이미 징수한 벌금액 300,000원 및 이에 대한 징수일의 다음날인 1994. 9. 30.부터 이 사건 보상 결정일까지 민법 제379조의 법정이율로 계산한 금액[300,000원 + {300,000원 × 5% × (7,099일/365일)} = 591,739원, 원 미만은 버림]을 지급할 의무가 있다.

이에 주문과 같이 결정한다.

2014. 3. 7.

재판장	판사	김형태
	판사	이홍관
	판사	백상빈

**부산지방법원**  
**제4형사부**  
**결 정**

사 건 2013코1726 형사보상  
(2012고단5364 도로법위반)

청 구 인 해동물류 주식회사 (180111-\*\*\*\*\*)  
소재지 양산시 동면 남양산2길 20  
대표이사 최태순  
대리인 법무법인 금정 담당변호사 이태원

무 죄 판 결 부산지방법원 2012. 9. 21. 선고 2012고단5364 판결  
주 문

청구인에게 형사보상금 800,684원을 지급한다.

이 유

청구인은 이 법원 2001고약27260 도로법위반 사건으로 벌금 500,000원의 약식명령을 받고 확정되어 2002. 2. 28. 벌금을 완납하였다. 그 후 헌법재판소가 청구인에 대한 처벌조항에 대하여 위헌결정을 하자 청구인은 재심을 통해 위 도로법위반 사건에 대하여 무죄판결을 받아 확정되었다. 그러므로 「형사보상 및 명예회복에 관한 법률」 제2조 제2항 및 제5조 제4항에 따라, 국가는 청구인에게 이미 징수한 벌금액 500,000원 및 이에 대한 징수일의 다음날인 2002. 3. 1.부터 이 사건 보상 결정일까지 민법 제379조의 법정이율로 계산한 금액[500,000원 + {500,000원 × 5% × (4,390일/365일)} = 800,684원, 원미만은 버림]을 지급할 의무가 있다.

이에 주문과 같이 결정한다.

2014. 3. 7.

재판장	판사	김형태
	판사	이홍관
	판사	백상빈

**부산지방법원**

**제4형사부**

**결 정**

사 건 2013코1628 형사보상  
(2012고단7775 도로법위반)

청 구 인 해동물류 주식회사 (180111-\*\*\*\*\*)  
소재지 양산시 동면 남양산2길 20  
대표이사 최태순  
대리인 법무법인 금정 담당변호사 이태원

무 죄 판 결 부산지방법원 2012. 11. 22. 선고 2012고단7775 판결

주 문

청구인에게 형사보상금 928,219원을 지급한다.

이 유

청구인은 이 법원 2002고약14497 도로법위반 사건으로 벌금 700,000원의 약식명령을 받고 확정되어 2007. 8. 31. 벌금을 완납하였다. 그 후 헌법재판소가 청구인에 대한 처벌조항에 대하여 위헌결정을 하자 청구인은 재심을 통해 위 도로법위반 사건에 대하여 무죄판결을 받아 확정되었다. 그러므로 「형사보상 및 명예회복에 관한 법률」 제2조 제2항 및 제5조 제4항에 따라, 국가는 청구인에게 이미 징수한 벌금액 700,000원 및 이에 대한 징수일의 다음날인 2007. 9. 1.부터 이 사건 보상 결정일까지 민법 제379조의 법정이율로 계산한 금액[700,000원 + {700,000원 × 5% × (2,380일/365일)} = 928,219원, 원미만은 버림]을 지급할 의무가 있다.

이에 주문과 같이 결정한다.

2014. 3. 7.

재판장	판사	김형태
	판사	이홍관
	판사	백상빈

**부산지방법원**

**제4형사부**

**결 정**

사 건 2013코1712 형사보상  
(2012고단5053 도로법위반)

청 구 인 해동물류 주식회사 (180111-\*\*\*\*\*)  
소재지 양산시 동면 남양산2길 20  
대표이사 최태순  
대리인 법무법인 금정 담당변호사 이태원

무 죄 판 결 부산지방법원 2012. 8. 30. 선고 2012고단5053 판결  
주 문

청구인에게 형사보상금 996,780원을 지급한다.

이 유

청구인은 이 법원 2003고약7415 도로법위반 사건으로 벌금 700,000원의 약식명령을 받고 확정되어 2005. 9. 15. 벌금을 완납하였다. 그 후 헌법재판소가 청구인에 대한 처벌조항에 대하여 위헌결정을 하자 청구인은 재심을 통해 위 도로법위반 사건에 대하여 무죄판결을 받아 확정되었다. 그러므로 「형사보상 및 명예회복에 관한 법률」 제2조 제2항 및 제5조 제4항에 따라, 국가는 청구인에게 이미 징수한 벌금액 700,000원 및 이에 대한 징수일의 다음날인 2005. 9. 16.부터 이 사건 보상 결정일까지 민법 제379조의 법정이율로 계산한 금액[700,000원 + {700,000원 × 5% × (3,095일/365일)} = 996,780원, 원 미만은 버림]을 지급할 의무가 있다.

이에 주문과 같이 결정한다.

2014. 3. 7.

재판장	판사	김형태
	판사	이홍관
	판사	백상빈

**부산지방법원**

**제4형사부**

**결 정**

사 건 2013코1698 형사보상  
(2012고단7639 도로법위반)

청 구 인 해동물류주식회사 (180111-\*\*\*\*\*)  
소재지 양산시 동면 남양산2길 20  
대표이사 최태순  
대리인 법무법인 금정 담당변호사 이태원

무 죄 판 결 부산지방법원 2012. 11. 1. 선고 2012고단7639 판결  
주 문

청구인에게 형사보상금 681,027원을 지급한다.

이 유

청구인은 이 법원 2004고약16314 도로법위반 사건으로 벌금 500,000원의 약식명령을 받고 확정되어 2006. 12. 11. 벌금을 완납하였다. 그 후 헌법재판소가 청구인에 대한 처벌조항에 대하여 위헌결정을 하자 청구인은 재심을 통해 위 도로법위반 사건에 대하여 무죄판결을 받아 확정되었다. 그러므로 「형

사보상 및 명예회복에 관한 법률」 제2조 제2항 및 제5조 제4항에 따라, 국가는 청구인에게 이미 징수한 벌금액 500,000원 및 이에 대한 징수일의 다음날인 2006. 12. 12.부터 이 사건 보상 결정일까지 민법 제379조의 법정이율로 계산한 금액[500,000원 + {500,000원 × 5% × (2,643일/365일)} = 681,027원, 원 미만은 버림]을 지급할 의무가 있다.

이에 주문과 같이 결정한다.

2014. 3. 7.

재판장	판사	김형태
	판사	이홍관
	판사	백상빈

**부산지방법원**  
**제4형사부**  
**결 정**

사 건 2013코1684 형사보상  
(2012고단5367 도로법위반)

청 구 인 해동물류 주식회사 (180111-\*\*\*\*\*)  
소재지 양산시 동면 남양산2길 20  
대표이사 최태순  
대리인 법무법인 금정 담당변호사 이태원

무 죄 판 결 부산지방법원 2012. 9. 18. 선고 2012고단5367 판결  
주 문

청구인에게 형사보상금 476,342원을 지급한다.

이 유

청구인은 이 법원 2002고약8239 도로법위반 사건으로 벌금 300,000원의 약식명령을 받고 확정되어 2002. 6. 7. 벌금을 완납하였다. 그 후 헌법재판소가 청구인에 대한 처벌조항에 대하여 위헌결정을 하자 청구인은 재심을 통해 위 도로법위반 사건에 대하여 무죄판결을 받아 확정되었다. 그러므로 「형사보상 및 명예회복에 관한 법률」 제2조 제2항 및 제5조 제4항에 따라, 국가는 청구인에게 이미 징수한 벌금액 300,000원 및 이에 대한 징수일의 다음날인 2002. 6. 8.부터 이 사건 보상 결정일까지 민법 제379조의 법정이율로 계산한 금액[300,000원 + {300,000원 × 5% × (4,291일/365일)} = 476,342원, 원 미만은 버림]을 지급할 의무가 있다.

이에 주문과 같이 결정한다.

2014. 3. 7.

재판장	판사	김형태
	판사	이홍관
	판사	백상빈

**부산지방법원**  
**제4형사부**  
**결 정**

사 건 2013코1670 형사보상  
(2012고단7482 도로법위반)



청 구 인      해동물류 주식회사 (180111-\*\*\*\*\*)  
 소재지            양산시 동면 남양산2길 20  
 대표이사        최태순  
 대리인            법무법인 금정 담당변호사 이태원

무 죄 판 결      부산지방법원 2012. 10. 12. 선고 2012고단7482 판결  
 주 문

청구인에게 형사보상금 752,328원을 지급한다.

이 유

청구인은 이 법원 2002고약37199 도로범위반 사건으로 벌금 500,000원의 약식명령을 받고 확정되어 2004. 2. 4. 벌금을 완납하였다. 그 후 헌법재판소가 청구인에 대한 처벌조항에 대하여 위헌결정을 하자 청구인은 재심을 통해 위 도로범위반 사건에 대하여 무죄판결을 받아 확정되었다. 그러므로 「형사보상 및 명예회복에 관한 법률」 제2조 제2항 및 제5조 제4항에 따라, 국가는 청구인에게 이미 징수한 벌금액 500,000원 및 이에 대한 징수일의 다음날인 2004. 2. 5.부터 이 사건 보상 결정일까지 민법 제379조의 법정이율로 계산한 금액[500,000원 + {500,000원 × 5% × (3,684일/365일)} = 752,328원, 원 미만은 버림]을 지급할 의무가 있다.

이에 주문과 같이 결정한다.

2014. 3. 7.

재판장	판사	김형태
	판사	이홍관
	판사	백상빈

**부산지방법원**  
**제4형사부**  
**결 정**

사 건      2013코1656 형사보상  
 (2012고단5365 도로범위반)

청 구 인      해동물류 주식회사 (180111-\*\*\*\*\*)  
 소재지            양산시 동면 남양산2길 20  
 대표이사        최태순  
 대리인            법무법인 금정 담당변호사 이태원

무 죄 판 결      부산지방법원 2012. 8. 31. 선고 2012고단5365 판결  
 주 문

청구인에게 형사보상금 454,191원을 지급한다.

이 유

청구인은 이 법원 2001고약40452 도로범위반 사건으로 벌금 300,000원의 약식명령을 받고 확정되어 2003. 11. 28. 벌금을 완납하였다. 그 후 헌법재판소가 청구인에 대한 처벌조항에 대하여 위헌결정을 하자 청구인은 재심을 통해 위 도로범위반 사건에 대하여 무죄판결을 받아 확정되었다. 그러므로 「형사보상 및 명예회복에 관한 법률」 제2조 제2항 및 제5조 제4항에 따라, 국가는 청구인에게 이미 징수한 벌금액 300,000원 및 이에 대한 징수일의 다음날인 2003. 11. 29.부터 이 사건 보상 결정일까지 민법 제379조의 법정이율로 계산한 금액[300,000원 + {300,000원 × 5% × (3,752일/365일)} = 454,191원,

원 미만은 버림]을 지급할 의무가 있다.

이에 주문과 같이 결정한다.

2014. 3. 7.

재판장	판사	김형태
	판사	이홍관
	판사	백상빈

---

**부산지방법원**  
**제4형사부**  
**결 정**

사 건 2013코1642 형사보상  
(2012고단7706 도로법위반)

청 구 인 해동물류 주식회사 (180111-\*\*\*\*\*)  
 소재지 양산시 동면 남양산2길 20  
 대표이사 최태순  
 대리인 법무법인 금정 담당변호사 이태원

무 죄 판 결 부산지방법원 2012. 11. 20. 선고 2012고단7706 판결

주 문

청구인에게 형사보상금 752,328원을 지급한다.

이 유

청구인은 이 법원 2003고약15897 도로법위반 사건으로 벌금 500,000원의 약식명령을 받고 확정되어 2004. 2. 4. 벌금을 완납하였다. 그 후 헌법재판소가 청구인에 대한 처벌조항에 대하여 위헌결정을 하자 청구인은 재심을 통해 위 도로법위반 사건에 대하여 무죄판결을 받아 확정되었다. 그러므로 「형사보상 및 명예회복에 관한 법률」 제2조 제2항 및 제5조 제4항에 따라, 국가는 청구인에게 이미 징수한 벌금액 500,000원 및 이에 대한 징수일의 다음날인 2004. 2. 5.부터 이 사건 보상 결정일까지 민법 제379조의 법정이율로 계산한 금액[500,000원 + {500,000원 × 5% × (3,684일/365일)} = 752,328원, 원 미만은 버림]을 지급할 의무가 있다.

이에 주문과 같이 결정한다.

2014. 3. 7.

재판장	판사	김형태
	판사	이홍관
	판사	백상빈

---

**부산지방법원**  
**제4형사부**  
**결 정**

사 건 2013코1614 형사보상  
(2012고단7581 도로법위반)

청 구 인 해동물류 주식회사 (180111-\*\*\*\*\*)  
 소재지 양산시 동면 남양산2길 20

대표이사 최태순  
 대리인 법무법인 금정 담당변호사 이태원  
 무 죄 판 결 부산지방법원 2012. 12. 17. 선고 2012고단7581 판결  
 주 문

청구인에게 형사보상금 765,753원을 지급한다.

이 유

청구인은 이 법원 2003고약17546 도로법위반 사건으로 벌금 500,000원의 약식명령을 받고 확정되어 2003. 7. 23. 벌금을 완납하였다. 그 후 헌법재판소가 청구인에 대한 처벌조항에 대하여 위헌결정을 하자 청구인은 재심을 통해 위 도로법위반 사건에 대하여 무죄판결을 받아 확정되었다. 그러므로 「형사보상 및 명예회복에 관한 법률」 제2조 제2항 및 제5조 제4항에 따라, 국가는 청구인에게 이미 징수한 벌금액 500,000원 및 이에 대한 징수일의 다음날인 2003. 7. 24.부터 이 사건 보상 결정일까지 민법 제379조의 법정이율로 계산한 금액[500,000원 + {500,000원 × 5% × (3,880일/365일)} = 765,753원, 원 미만은 버림]을 지급할 의무가 있다.

이에 주문과 같이 결정한다.

2014. 3. 7.

재판장	판사	김형태
	판사	이홍관
	판사	백상빈

**부산지방법원**  
**제4형사부**  
**결 정**

사 건 2014코249 형사보상  
 (2013고단4652 도로법위반)

청 구 인 주식회사 원경통운  
 소재지 부산 수영구 수영로 668, 603호 (광안동, 화목오피스텔)  
 송달장소 부산 연제구 법원로 12, 12층 (거제동)  
 대표이사 김지열

무 죄 판 결 부산지방법원 2013. 12. 16. 선고 2013고단4652 판결  
 주 문

청구인에게 형사보상금 733,835원을 지급한다.

이 유

청구인은 이 법원 2004고약42351 도로법위반 사건으로 벌금 500,000원의 약식명령을 받고 확정되어 2004. 10. 28. 벌금을 완납하였다. 그 후 헌법재판소가 청구인에 대한 처벌조항에 대하여 위헌결정을 하자 청구인은 재심을 통해 위 도로법위반 사건에 대하여 무죄판결을 받아 확정되었다. 그러므로 「형사보상 및 명예회복에 관한 법률」 제2조 제2항 및 제5조 제4항에 따라, 국가는 청구인에게 이미 징수한 벌금액 500,000원 및 이에 대한 징수일의 다음날인 2004. 10. 29.부터 이 사건 보상 결정일까지 민법 제379조의 법정이율로 계산한 금액[500,000원 + {500,000원 × 5% × (3,414일/365일)} = 733,835원, 원 미만은 버림]을 지급할 의무가 있다. 이에 주문과 같이 결정한다.

2014. 3. 4.

재판장	판사	김형태
	판사	이홍관
	판사	백상빈

**부산지방법원**  
**제4형사부**  
**결 정**

사 건 2014코333 형사보상  
(2013고단6903 도로법위반)

청 구 인 주식회사 대원유업  
소재지 밀양시 단장면 표충로 418  
송달장소 부산 수영구 광남로 32 (남천동)  
대표자 청산인 신명하

무 죄 판 결 부산지방법원 2014. 1. 9. 선고 2013고단6903 판결

주 문

청구인에게 형사보상금 523,438원을 지급한다.

이 유

청구인은 이 법원 1998고약42250 도로법위반 사건으로 벌금 300,000원의 약식명령을 받고 확정되어 1999. 4. 15. 벌금을 완납하였다. 그 후 헌법재판소가 청구인에 대한 처벌조항에 대하여 위헌결정을 하자 청구인은 재심을 통해 위 도로법위반 사건에 대하여 무죄판결을 받아 확정되었다. 그러므로 「형사보상 및 명예회복에 관한 법률」 제2조 제2항 및 제5조 제4항에 따라, 국가는 청구인에게 이미 징수한 벌금액 300,000원 및 이에 대한 징수일의 다음날인 1999. 4. 16.부터 이 사건 보상 결정일까지 민법 제379조의 법정이율로 계산한 금액[300,000원 + {300,000원 × 5% × (5,437일/365일)} = 523,438원, 원 미만은 버림]을 지급할 의무가 있다. 이에 주문과 같이 결정한다.

2014. 3. 4.

재판장	판사	김형태
	판사	이홍관
	판사	백상빈

**부산지방법원**  
**제4형사부**  
**결 정**

사 건 2014코291 형사보상  
(2013고단6133 도로법위반)

청 구 인 대성화물운수 주식회사  
소재지 부산 남구 수영로 312, 2027호  
(대연동, 21세기센츄리시티건물)  
송달장소 부산 연제구 법원로 12, 12층 (거제동)  
대표이사 구성학

무 죄 판 결 부산지방법원 2013. 11. 29. 선고 2013고단6133 판결

주 문

청구인에게 형사보상금 710,958원을 지급한다.

이 유

청구인은 이 법원 2005고약14808 도로법위반 사건으로 벌금 500,000원의 약식명령을 받고 확정되어 2005. 9. 27. 벌금을 완납하였다. 그 후 헌법재판소가 청구인에 대한 처벌조항에 대하여 위헌결정을 하자 청구인은 재심을 통해 위 도로법위반 사건에 대하여 무죄판결을 받아 확정되었다. 그러므로 「형사보상 및 명예회복에 관한 법률」 제2조 제2항 및 제5조 제4항에 따라, 국가는 청구인에게 이미 징수한 벌금액 500,000원 및 이에 대한 징수일의 다음날인 2005. 9. 28.부터 이 사건 보상 결정일까지 민법 제379조의 법정이율로 계산한 금액[500,000원 + {500,000원 × 5% × (3,080일/365일)} = 710,958원, 원 미만은 버림]을 지급할 의무가 있다. 이에 주문과 같이 결정한다.

2014. 3. 4.

재판장	판사	김형태
	판사	이홍관
	판사	백상빈

부산지방법원

제4형사부

결 정

사 건 2014코109 형사보상  
(2013고단4472 도로법위반)

청 구 인 대동화물 주식회사  
소재지 부산 부산진구 서전로37번길 25-9, 306호  
(전포동, 예일프라자)

대표자 사내이사 신한곤

무 죄 판 결 부산지방법원 2013. 12. 16. 선고 2013고단4472 판결

주 문

청구인에게 형사보상금 528,986원을 지급한다.

이 유

청구인은 이 법원 1997고약23800 도로법위반 사건으로 벌금 300,000원의 약식명령을 받고 확정되어 1998. 12. 1. 벌금을 완납하였다. 그 후 헌법재판소가 청구인에 대한 처벌조항에 대하여 위헌결정을 하자 청구인은 재심을 통해 위 도로법위반 사건에 대하여 무죄판결을 받아 확정되었다. 그러므로 「형사보상 및 명예회복에 관한 법률」 제2조 제2항 및 제5조 제4항에 따라, 국가는 청구인에게 이미 징수한 벌금액 300,000원 및 이에 대한 징수일의 다음날인 1998. 12. 2.부터 이 사건 보상 결정일까지 민법 제379조의 법정이율로 계산한 금액[300,000원 + {300,000원 × 5% × (5,572일/365일)} = 528,986원, 원 미만은 버림]을 지급할 의무가 있다. 이에 주문과 같이 결정한다.

2014. 3. 4.

재판장	판사	김형태
	판사	이홍관
	판사	백상빈

**부산지방법원**

**제4형사부**

**결 정**

사 건 2014코137 형사보상  
(2012고단7341 도로법위반)

청 구 인 김재구  
주 거 부산 사하구 하신중앙로 180, 101동 1009호  
(신평동, 신익강변타운아파트)  
송달장소 부산 사상구 대동로239번길 6 (학장동, 협진운수)  
등록기준지 부산 중구 영주동 472

무 죄 판 결 부산지방법원 2012. 11. 30. 선고 2012고단7341 판결

**주 문**

청구인에게 형사보상금 742,465원을 지급한다.

**이 유**

망 김의조는 이 법원 2004고약16401 도로법위반 사건으로 벌금 500,000원의 약식명령을 받고 확정되어 2004. 6. 24. 벌금을 완납하였다. 그 후 헌법재판소가 망 김의조에 대한 처벌조항에 대하여 위헌 결정을 하자 망 김의조는 재심을 통해 위 도로법위반 사건에 대하여 무죄판결을 받아 확정되었다.

한편 망 김의조는 2007. 10. 6. 사망하였는데, 사망 당시 망인의 상속인으로 망인의 배우자인 우복득과 망인의 자녀인 청구인, 김정혜, 김말숙, 김시혜, 김종구, 김민혜가 있다.

그러므로 상속인 중 1인인 청구인은 「형사보상 및 명예회복에 관한 법률」 제2조 제2항 및 제3조 제1항에 따라 국가에 대하여 위 벌금형의 집행에 대한 보상을 청구할 수 있고, 같은 법 제5조 제4항에 의하면 국가가 청구인에게 보상하여야 할 금액은 망 김의조로부터 이미 징수한 벌금액 500,000원 및 이에 대한 징수일의 다음날인 2004. 6. 25.부터 이 사건 보상 결정일까지 민법 제379조의 법정이율로 계산한 금액[500,000원 + {500,000원 × 5% × (3,540일/365일)} = 742,465원, 원 미만은 버림]이 된다.

이에 주문과 같이 결정한다.

2014. 3. 4.

재판장	판사	김형태
	판사	이홍관
	판사	백상빈

**부산지방법원**

**제4형사부**

**결 정**

사 건 2014코151 형사보상  
(2013고단6501 도로법위반)

청 구 인 금조통운 주식회사 (191111-0003807)  
소재지 진주시 도동로 131  
송달장소 부산 연제구 명륜로 10, 501호 (거제동, 한양타워빌딩)  
대표자 청산인 황원도

무 죄 판 결 부산지방법원 2013. 12. 16. 선고 2013고단6501 판결

주 문

청구인에게 형사보상금 580,438원을 지급한다.

이 유

청구인은 이 법원 1995고약18994 도로법위반 사건으로 벌금 300,000원의 약식명령을 받고 확정되어 1995. 6. 28. 벌금을 완납하였다. 그 후 헌법재판소가 청구인에 대한 처벌조항에 대하여 위헌결정을 하자 청구인은 재심을 통해 위 도로법위반 사건에 대하여 무죄판결을 받아 확정되었다. 그러므로 「형사보상 및 명예회복에 관한 법률」 제2조 제2항 및 제5조 제4항에 따라, 국가는 청구인에게 이미 징수한 벌금액 300,000원 및 이에 대한 징수일의 다음날인 1995. 6. 29.부터 이 사건 보상 결정일까지 민법 제379조의 법정이율로 계산한 금액[300,000원 + {300,000원 × 5% × (6,824일/365일)} = 580,438원, 원 미만은 버림]을 지급할 의무가 있다. 이에 주문과 같이 결정한다.

2014. 3. 4.

재판장	판사	김형태
	판사	이홍관
	판사	백상빈

부산지방법원 제4형사부 결 정

사 건 2014코165 형사보상 (2013고단5700 도로법위반)

청 구 인 제일운수 주식회사 (180111-0003664)  
소재지 부산 남구 신선로 385 (용당동)  
송달장소 부산 연제구 법원로 28 (거제동)  
대표이사 이기섭

무 죄 판 결 부산지방법원 2013. 11. 26. 선고 2013고단5700 판결

주 문

청구인에게 형사보상금 422,589원을 지급한다.

이 유

청구인은 이 법원 2005고약36601 도로법위반 사건으로 벌금 300,000원의 약식명령을 받고 확정되어 2006. 1. 2. 벌금을 완납하였다. 그 후 헌법재판소가 청구인에 대한 처벌조항에 대하여 위헌결정을 하자 청구인은 재심을 통해 위 도로법위반 사건에 대하여 무죄판결을 받아 확정되었다. 그러므로 「형사보상 및 명예회복에 관한 법률」 제2조 제2항 및 제5조 제4항에 따라, 국가는 청구인에게 이미 징수한 벌금액 300,000원 및 이에 대한 징수일의 다음날인 2006. 1. 3.부터 이 사건 보상 결정일까지 민법 제379조의 법정이율로 계산한 금액[300,000원 + {300,000원 × 5% × (2,983일/365일)} = 422,589원, 원 미만은 버림]을 지급할 의무가 있다. 이에 주문과 같이 결정한다.

2014. 3. 4.

재판장	판사	김형태
	판사	이홍관
	판사	백상빈

**부산지방법원**

**제4형사부**

**결 정**

사 건 2014코179 형사보상  
(2012고단10149 도로법위반)

청 구 인 주식회사 서강통운 (180111-0046002)  
소재지 부산 중구 충장대로5번길 26, 6층  
(중앙동4가, 삼영빌딩)  
대표자 사내이사 이영호  
대리인 법무법인 금정 담당변호사 이태원

무 죄 판 결 부산지방법원 2013. 4. 23. 선고 2012고단10149 판결

**주 문**

청구인에게 형사보상금 507,369원을 지급한다.

**이 유**

청구인은 이 법원 1999고약43281 도로법위반 사건으로 벌금 300,000원의 약식명령을 받고 확정되어 2000. 5. 10. 벌금을 완납하였다. 그 후 헌법재판소가 청구인에 대한 처벌조항에 대하여 위헌결정을 하자 청구인은 재심을 통해 위 도로법위반 사건에 대하여 무죄판결을 받아 확정되었다. 그러므로 「형사보상 및 명예회복에 관한 법률」 제2조 제2항 및 제5조 제4항에 따라, 국가는 청구인에게 이미 징수한 벌금액 300,000원 및 이에 대한 징수일의 다음날인 2000. 5. 11.부터 이 사건 보상 결정일까지 민법 제379조의 법정이율로 계산한 금액[300,000원 + {300,000원 × 5% × (5,046일/365일)} = 507,369원, 원 미만은 버림]을 지급할 의무가 있다. 이에 주문과 같이 결정한다.

2014. 3. 4.

재판장	판사	김형태
	판사	이홍관
	판사	백상빈

**부산지방법원**

**제4형사부**

**결 정**

사 건 2014코193 형사보상  
(2012고단8333 도로법위반)

청 구 인 해동물류 주식회사 (180111-0291110)  
소재지 양산시 동면 남양산2길 20  
대표이사 최태순  
대리인 법무법인 금정 담당변호사 이태원

무 죄 판 결 부산지방법원 2012. 11. 30. 선고 2012고단8333 판결

**주 문**

청구인에게 형사보상금 385,191원을 지급한다.

**이 유**

청구인은 이 법원 2008고약5154 도로법위반 사건으로 벌금 300,000원의 약식명령을 받고 확정되어



2008. 6. 30. 벌금을 완납하였다. 그 후 헌법재판소가 청구인에 대한 처벌조항에 대하여 위헌결정을 하자 청구인은 재심을 통해 위 도로법위반 사건에 대하여 무죄판결을 받아 확정되었다. 그러므로 「형사보상 및 명예회복에 관한 법률」 제2조 제2항 및 제5조 제4항에 따라, 국가는 청구인에게 이미 징수한 벌금액 300,000원 및 이에 대한 징수일의 다음날인 2008. 7. 1.부터 이 사건 보상 결정일까지 민법 제379조의 법정이율로 계산한 금액[300,000원 + {300,000원 × 5% × (2,073일/365일)} = 385,191원, 원 미만은 버림]을 지급할 의무가 있다. 이에 주문과 같이 결정한다.

2014. 3. 4.

재판장	판사	김형태
	판사	이홍관
	판사	백상빈

**부산지방법원**

**제4형사부**

**결 정**

사 건 2014코207 형사보상  
(2013고단4631 도로법위반)

청 구 인 영남운수 주식회사  
소재지 부산 사상구 학감대로222번길 21 (감전동)  
송달장소 부산 연제구 범원로 28, 12층 (거제동)  
대표이사 고인수

무 죄 판 결 부산지방법원 2013. 12. 16. 선고 2013고단4631 판결  
주 문

청구인에게 형사보상금 773,287원을 지급한다.

**이 유**

청구인은 이 법원 2002고약54954 도로법위반 사건으로 벌금 500,000원의 약식명령을 받고 확정되어 2003. 4. 1. 벌금을 완납하였다. 그 후 헌법재판소가 청구인에 대한 처벌조항에 대하여 위헌결정을 하자 청구인은 재심을 통해 위 도로법위반 사건에 대하여 무죄판결을 받아 확정되었다. 그러므로 「형사보상 및 명예회복에 관한 법률」 제2조 제2항 및 제5조 제4항에 따라, 국가는 청구인에게 이미 징수한 벌금액 500,000원 및 이에 대한 징수일의 다음날인 2003. 4. 2.부터 이 사건 보상 결정일까지 민법 제 379조의 법정이율로 계산한 금액[500,000원 + {500,000원 × 5% × (3,990일/365일)} = 773,287원, 원 미만은 버림]을 지급할 의무가 있다. 이에 주문과 같이 결정한다.

2014. 3. 4.

재판장	판사	김형태
	판사	이홍관
	판사	백상빈

**부산지방법원**

**제4형사부**

**결 정**

사 건 2014코220 형사보상  
(2013고단3107 도로법위반)

청 구 인 주식회사 금강기업 (변경전 상호 : 영흥상운 주식회사)  
 소재지 평택시 삼남로 363 (장안동)  
 대표이사 이광일

무 죄 판 결 부산지방법원 2013. 12. 17. 선고 2013고단3107 판결

주 문

청구인에게 형사보상금 599,095원을 지급한다.

이 유

청구인은 이 법원 1994고약6346 도로법위반 사건으로 벌금 300,000원의 약식명령을 받고 확정되어 1994. 3. 31. 벌금을 완납하였다. 그 후 헌법재판소가 청구인에 대한 처벌조항에 대하여 위헌결정을 하자 청구인은 재심을 통해 위 도로법위반 사건에 대하여 무죄판결을 받아 확정되었다. 그러므로 「형사보상 및 명예회복에 관한 법률」 제2조 제2항 및 제5조 제4항에 따라, 국가는 청구인에게 이미 징수한 벌금액 300,000원 및 이에 대한 징수일의 다음날인 1994. 4. 1.부터 이 사건 보상 결정일까지 민법 제379조의 법정이율로 계산한 금액[300,000원 + {300,000원 × 5% × (7,278일/365일)} = 599,095원, 원 미만은 버림]을 지급할 의무가 있다. 이에 주문과 같이 결정한다.

2014. 3. 4.

재판장	판사	김형태
	판사	이홍관
	판사	백상빈

부산지방법원

제4형사부

결 정

사 건 2014코235 형사보상  
 (2013고단6528 도로법위반)

청 구 인 동원기업주식회사  
 소재지 부산 부산진구 서전로37번길 25-9, 305호  
 (전포동, 예일프라자)  
 송달장소 부산 연제구 법원로 12, 12층 (거제동)  
 대표이사 정병하

무 죄 판 결 부산지방법원 2013. 11. 26. 선고 2013고단6528 판결

주 문

청구인에게 형사보상금 743,150원을 지급한다.

이 유

청구인은 이 법원 2004고약19495 도로법위반 사건으로 벌금 500,000원의 약식명령을 받고 확정되어 2004. 6. 14. 벌금을 완납하였다. 그 후 헌법재판소가 청구인에 대한 처벌조항에 대하여 위헌결정을 하자 청구인은 재심을 통해 위 도로법위반 사건에 대하여 무죄판결을 받아 확정되었다. 그러므로 「형사보상 및 명예회복에 관한 법률」 제2조 제2항 및 제5조 제4항에 따라, 국가는 청구인에게 이미 징수한 벌금액 500,000원 및 이에 대한 징수일의 다음날인 2004. 6. 15.부터 이 사건 보상 결정일까지 민법 제379조의 법정이율로 계산한 금액[500,000원 + {500,000원 × 5% × (3,550일/365일)} = 743,150원, 원 미만은 버림]을 지급할 의무가 있다. 이에 주문과 같이 결정한다.

2014. 3. 4.

재판장	판사	김형태
	판사	이홍관
	판사	백상빈

**부산지방법원**  
**제4형사부**  
**결 정**

사 건 2014코263 형사보상  
(2013고단4608 도로법위반)

청 구 인 영신특수화물 주식회사  
소재지 부산 남구 북항로 191, 3층 (감만동)  
송달장소 부산 연제구 법원로 12, 12층 (거제동)  
대표자 사내이사 고상흠

무 죄 판 결 부산지방법원 2013. 12. 17. 선고 2013고단4608 판결

주 문

청구인에게 형사보상금 732,054원을 지급한다.

이 유

청구인은 이 법원 2004고약36481 도로법위반 사건으로 벌금 500,000원의 약식명령을 받고 확정되어 2004. 11. 23. 벌금을 완납하였다. 그 후 헌법재판소가 청구인에 대한 처벌조항에 대하여 위헌결정을 하자 청구인은 재심을 통해 위 도로법위반 사건에 대하여 무죄판결을 받아 확정되었다. 그러므로 「형사보상 및 명예회복에 관한 법률」 제2조 제2항 및 제5조 제4항에 따라, 국가는 청구인에게 이미 징수한 벌금액 500,000원 및 이에 대한 징수일의 다음날인 2004. 11. 24.부터 이 사건 보상 결정일까지 민법 제379조의 법정이율로 계산한 금액[500,000원 + {500,000원 × 5% × (3,388일/365일)} = 732,054원, 원 미만은 버림]을 지급할 의무가 있다. 이에 주문과 같이 결정한다.

2014. 3. 4.

재판장	판사	김형태
	판사	이홍관
	판사	백상빈

**부산지방법원**  
**제4형사부**  
**결 정**

사 건 2014코277 형사보상  
(2013고단4486 도로법위반)

청 구 인 동아통운 주식회사  
소재지 부산 중구 충장대로9번길 35-1, 302호  
(중앙동4가, 동진빌딩)  
송달장소 부산 연제구 법원로 12, 12층 (거제동)  
대표이사 김영자

무 죄 판 결 부산지방법원 2013. 12. 17. 선고 2013고단4486 판결

주 문

청구인에게 형사보상금 824,178원을 지급한다.

이 유

청구인은 이 법원 1998고약35846 도로법위반 사건으로 벌금 500,000원의 약식명령을 받고 확정되어 2001. 3. 19. 벌금을 완납하였다. 그 후 헌법재판소가 청구인에 대한 처벌조항에 대하여 위헌결정을 하자 청구인은 재심을 통해 위 도로법위반 사건에 대하여 무죄판결을 받아 확정되었다. 그러므로 「형사보상 및 명예회복에 관한 법률」 제2조 제2항 및 제5조 제4항에 따라, 국가는 청구인에게 이미 징수한 벌금액 500,000원 및 이에 대한 징수일의 다음날인 2001. 3. 20.부터 이 사건 보상 결정일까지 민법 제379조의 법정이율로 계산한 금액[500,000원 + {500,000원 × 5% × (4,733일/365일)} = 824,178원, 원 미만은 버림]을 지급할 의무가 있다. 이에 주문과 같이 결정한다.

2014. 3. 4.

재판장	판사	김형태
	판사	이홍관
	판사	백상빈

부산지방법원

제4형사부

결 정

사 건 2014코305 형사보상 (2013고단4900 도로법위반)

청 구 인 성남운수 주식회사  
소재지 서울 용산구 한강대로84길 14 (남영동)  
송달장소 서울 서초구 법원로1길 5, 4층 (서초동, 우암빌딩)  
대표이사 김명수

무 죄 판 결 부산지방법원 2013. 9. 27. 선고 2013고단4900 판결

주 문

청구인에게 형사보상금 385,945원을 지급한다.

이 유

청구인은 이 법원 1994고약24820 도로법위반 사건으로 벌금 200,000원의 약식명령을 받고 확정되어 1995. 8. 4. 벌금을 완납하였다. 그 후 헌법재판소가 청구인에 대한 처벌조항에 대하여 위헌결정을 하자 청구인은 재심을 통해 위 도로법위반 사건에 대하여 무죄판결을 받아 확정되었다. 그러므로 「형사보상 및 명예회복에 관한 법률」 제2조 제2항 및 제5조 제4항에 따라, 국가는 청구인에게 이미 징수한 벌금액 200,000원 및 이에 대한 징수일의 다음날인 1995. 8. 5.부터 이 사건 보상 결정일까지 민법 제379조의 법정이율로 계산한 금액[200,000원 + {200,000원 × 5% × (6,787일/365일)} = 385,945원, 원 미만은 버림]을 지급할 의무가 있다. 이에 주문과 같이 결정한다.

2014. 3. 4.

재판장	판사	김형태
	판사	이홍관
	판사	백상빈

**부산지방법원**

**제4형사부**

**결 정**

사 건 2014코319 형사보상  
(2013고단3750 도로법위반)

청 구 인 주식회사 한진  
소재지 서울 중구 남대문로 63 (소공동)  
송달장소 부산 강서구 신항남로 330, 주식회사 한진 (성북동)  
대표이사 조양호, 석태수

무 죄 판 결 부산지방법원 2013. 8. 27. 선고 2013고단3750 판결

**주 문**

청구인에게 형사보상금 372,904원을 지급한다.

**이 유**

청구인은 이 법원 1996고약31446 도로법위반 사건으로 벌금 200,000원의 약식명령을 받고 확정되어 1996. 11. 22. 벌금을 완납하였다. 그 후 헌법재판소가 청구인에 대한 처벌조항에 대하여 위헌결정을 하자 청구인은 재심을 통해 위 도로법위반 사건에 대하여 무죄판결을 받아 확정되었다. 그러므로 「형사보상 및 명예회복에 관한 법률」 제2조 제2항 및 제5조 제4항에 따라, 국가는 청구인에게 이미 징수한 벌금액 200,000원 및 이에 대한 징수일의 다음날인 1996. 11. 23.부터 이 사건 보상 결정일까지 민법 제379조의 법정이율로 계산한 금액[200,000원 + {200,000원 × 5% × (6,311일/365일)} = 372,904원, 원 미만은 버림]을 지급할 의무가 있다. 이에 주문과 같이 결정한다.

2014. 3. 4.

재판장	판사	김형태
	판사	이홍관
	판사	백상빈

**부산지방법원**

**제4형사부**

**결 정**

사 건 2014코347 형사보상  
(2012고단9938 도로법위반)

청 구 인 김재구 (550514-\*\*\*\*\*)  
주거 부산 사하구 하신중앙로 180, 101동 1009호  
(신평동, 신익강변타운아파트)  
송달장소 부산 사상구 대동로239번길 6 (학장동, 협진운수)  
등록기준지 부산 중구 영주동 427

무 죄 판 결 부산지방법원 2013. 4. 22. 선고 2012고단9938 판결

**주 문**

청구인에게 형사보상금 440,301원을 지급한다.

**이 유**

망 김의조는 이 법원 2004고약43201 도로법위반 사건으로 벌금 300,000원의 약식명령을 받고 확정

되어 2004. 10. 28. 벌금을 완납하였다. 그 후 헌법재판소가 망 김의조에 대한 처벌조항에 대하여 위헌결정을 하자 망 김의조는 재심을 통해 위 도로법위반 사건에 대하여 무죄판결을 받아 확정되었다.

한편 망 김의조는 2007. 10. 6. 사망하였는데, 사망 당시 망인의 상속인으로 망인의 배우자인 우복득과 망인의 자녀인 청구인, 김정혜, 김말숙, 김시혜, 김종구, 김민혜가 있다.

그러므로 상속인 중 1인인 청구인은 「형사보상 및 명예회복에 관한 법률」 제2조 제2항 및 제3조 제1항에 따라 국가에 대하여 위 벌금형의 집행에 대한 보상을 청구할 수 있고, 같은 법 제5조 제4항에 의하면 국가가 청구인에게 보상하여야 할 금액은 망 김의조로부터 이미 징수한 벌금액 300,000원 및 이에 대한 징수일의 다음날인 2004. 10. 29.부터 이 사건 보상 결정일까지 민법 제379조의 법정이율로 계산한 금액[300,000원 + {300,000원 × 5% × (3,414일/365일)} = 440,301원, 원 미만은 버림]이 된다.

이에 주문과 같이 결정한다.

2014. 3. 4.

재판장	판사	김형태
	판사	이홍관
	판사	백상빈

**부산지방법원**  
**제4형사부**  
**결 정**

사 건 2013코1621 형사보상  
(2012고단5343 도로법위반)

청 구 인 해동물류주식회사 (180111-0291110)  
소재지 양산시 동면 남양산2길 20  
대표이사 최태순  
대리인 법무법인 금정 담당변호사 이태원

무 죄 판 결 부산지방법원 2012. 8. 31. 선고 2012고단5343 판결  
주 문

청구인에게 형사보상금 710,342원을 지급한다.

이 유

청구인은 이 법원 2004고약9651 도로법위반 사건으로 벌금 500,000원의 약식명령을 받고 확정되어 2005. 10. 6. 벌금을 완납하였다. 그 후 헌법재판소가 청구인에 대한 처벌조항에 대하여 위헌결정을 하자 청구인은 재심을 통해 위 도로법위반 사건에 대하여 무죄판결을 받아 확정되었다. 그러므로 「형사보상 및 명예회복에 관한 법률」 제2조 제2항 및 제5조 제4항에 따라, 국가는 청구인에게 이미 징수한 벌금액 500,000원 및 이에 대한 징수일의 다음날인 2005. 10. 7.부터 이 사건 보상 결정일까지 민법 제379조의 법정이율로 계산한 금액[500,000원 + {500,000원 × 5% × (3,071일/365일)} = 710,342원, 원 미만은 버림]을 지급할 의무가 있다. 이에 주문과 같이 결정한다.

2014. 3. 4.

재판장	판사	김형태
	판사	이홍관
	판사	백상빈

**부산지방법원**

**제4형사부**

**결 정**

사 건 2013코1635 형사보상  
(2012고단8498 도로법위반)

청 구 인 해동물류주식회사 (180111-0291110)  
소재지 양산시 동면 남양산2길 20  
대표이사 최태순  
대리인 법무법인 금정 담당변호사 이태원

무 죄 판 결 부산지방법원 2013. 1. 22. 선고 2012고단8498 판결

**주 문**

청구인에게 형사보상금 444,657원을 지급한다.

**이 유**

청구인은 이 법원 2004고약13840 도로법위반 사건으로 벌금 300,000원의 약식명령을 받고 확정되어 2004. 7. 14. 벌금을 완납하였다. 그 후 헌법재판소가 청구인에 대한 처벌조항에 대하여 위헌결정을 하자 청구인은 재심을 통해 위 도로법위반 사건에 대하여 무죄판결을 받아 확정되었다. 그러므로 「형사보상 및 명예회복에 관한 법률」 제2조 제2항 및 제5조 제4항에 따라, 국가는 청구인에게 이미 징수한 벌금액 300,000원 및 이에 대한 징수일의 다음날인 2004. 7. 15.부터 이 사건 보상 결정일까지 민법 제379조의 법정이율로 계산한 금액[300,000원 + {300,000원 × 5% × (3,520일/365일)} = 444,657원, 원 미만은 버림]을 지급할 의무가 있다. 이에 주문과 같이 결정한다.

2014. 3. 4.

재판장	판사	김형태
	판사	이홍관
	판사	백상빈

**부산지방법원**

**제4형사부**

**결 정**

사 건 2013코1663 형사보상  
(2012고단5360 도로법위반)

청 구 인 해동물류 주식회사 (180111-0291110)  
소재지 양산시 동면 남양산2길 20  
대표이사 최태순  
대리인 법무법인 금정 담당변호사 이태원

무 죄 판 결 부산지방법원 2012. 8. 30. 선고 2012고단5360 판결

**주 문**

청구인에게 형사보상금 763,013원을 지급한다.

**이 유**

청구인은 이 법원 2002고약36559 도로법위반 사건으로 벌금 500,000원의 약식명령을 받고 확정되어 2003. 8. 29. 벌금을 완납하였다. 그 후 헌법재판소가 청구인에 대한 처벌조항에 대하여 위헌결정을

하자 청구인은 재심을 통해 위 도로법위반 사건에 대하여 무죄판결을 받아 확정되었다. 그러므로 「형사보상 및 명예회복에 관한 법률」 제2조 제2항 및 제5조 제4항에 따라, 국가는 청구인에게 이미 징수한 벌금액 500,000원 및 이에 대한 징수일의 다음날인 2003. 8. 30.부터 이 사건 보상 결정일까지 민법 제379조의 법정이율로 계산한 금액[500,000원 + {500,000원 × 5% × (3,840일/365일)} = 763,013원, 원 미만은 버림]을 지급할 의무가 있다. 이에 주문과 같이 결정한다.

2014. 3. 4.

재판장	판사	김형태
	판사	이홍관
	판사	백상빈

**부산지방법원**

**제4형사부**

**결 정**

사 건 2013코1649 형사보상  
(2012고단7771 도로법위반)

청 구 인 해동물류 주식회사 (180111-0291110)  
소재지 양산시 동면 남양산2길 20  
대표이사 최태순  
대리인 법무법인 금정 담당변호사 이태원

무 죄 판 결 부산지방법원 2012. 11. 20. 선고 2012고단7771 판결

주 문  
청구인에게 형사보상금 752,123원을 지급한다.

**이 유**

청구인은 이 법원 2001고약13802 도로법위반 사건으로 벌금 500,000원의 약식명령을 받고 확정되어 2004. 2. 4. 벌금을 완납하였다. 그 후 헌법재판소가 청구인에 대한 처벌조항에 대하여 위헌결정을 하자 청구인은 재심을 통해 위 도로법위반 사건에 대하여 무죄판결을 받아 확정되었다. 그러므로 「형사보상 및 명예회복에 관한 법률」 제2조 제2항 및 제5조 제4항에 따라, 국가는 청구인에게 이미 징수한 벌금액 500,000원 및 이에 대한 징수일의 다음날인 2004. 2. 5.부터 이 사건 보상 결정일까지 민법 제379조의 법정이율로 계산한 금액[500,000원 + {500,000원 × 5% × (3,681일/365일)} = 752,123원, 원 미만은 버림]을 지급할 의무가 있다. 이에 주문과 같이 결정한다.

2014. 3. 4.

재판장	판사	김형태
	판사	이홍관
	판사	백상빈

**부산지방법원**

**제4형사부**

**결 정**

사 건 2013코1677 형사보상  
(2012고단7580 도로법위반)



청 구 인      해동물류 주식회사 (180111-0291110)  
 소재지            양산시 동면 남양산2길 20  
 대표이사        최태순  
 대리인 법무법인 금정 담당변호사 이태원

무 죄 판 결      부산지방법원 2012. 11. 27. 선고 2012고단7580 판결  
 주            문

청구인에게 형사보상금 774,041원을 지급한다.

이            유

청구인은 이 법원 2003고약8176 도로법위반 사건으로 벌금 500,000원의 약식명령을 받고 확정되어 2003. 3. 21. 벌금을 완납하였다. 그 후 헌법재판소가 청구인에 대한 처벌조항에 대하여 위헌결정을 하자 청구인은 재심을 통해 위 도로법위반 사건에 대하여 무죄판결을 받아 확정되었다. 그러므로 「형사보상 및 명예회복에 관한 법률」 제2조 제2항 및 제5조 제4항에 따라, 국가는 청구인에게 이미 징수한 벌금액 500,000원 및 이에 대한 징수일의 다음날인 2003. 3. 22.부터 이 사건 보상 결정일까지 민법 제379조의 법정이율로 계산한 금액[500,000원 + {500,000원 × 5% × (4,001일/365일)} = 774,041원, 원 미만은 버림]을 지급할 의무가 있다. 이에 주문과 같이 결정한다.

2014. 3. 4.

재판장	판사	김형태
	판사	이홍관
	판사	백상빈

**부산지방법원**  
**제4형사부**  
**결    정**

사            건      2013코1691    형사보상  
 (2012고단5056 도로법위반)

청 구 인      해동물류주식회사 (180111-0291110)  
 소재지            양산시 동면 남양산2길 20  
 대표이사        최태순  
 대리인 법무법인 금정 담당변호사 이태원

무 죄 판 결      부산지방법원 2012. 9. 21. 선고 2012고단5056 판결  
 주            문

청구인에게 형사보상금 996,493원을 지급한다.

이            유

청구인은 이 법원 2003고약38254 도로법위반 사건으로 벌금 700,000원의 약식명령을 받고 확정되어 2005. 9. 15. 벌금을 완납하였다. 그 후 헌법재판소가 청구인에 대한 처벌조항에 대하여 위헌결정을 하자 청구인은 재심을 통해 위 도로법위반 사건에 대하여 무죄판결을 받아 확정되었다. 그러므로 「형사보상 및 명예회복에 관한 법률」 제2조 제2항 및 제5조 제4항에 따라, 국가는 청구인에게 이미 징수한 벌금액 700,000원 및 이에 대한 징수일의 다음날인 2005. 9. 16.부터 이 사건 보상 결정일까지 민법 제379조의 법정이율로 계산한 금액[700,000원 + {700,000원 × 5% × (3,092일/365일)} = 996,493원, 원 미만은 버림]을 지급할 의무가 있다. 이에 주문과 같이 결정한다.

2014. 3. 4.

재판장	판사	김형태
	판사	이홍관
	판사	백상빈

**부산지방법원**  
**제4형사부**  
**결 정**

사 건 2013코1719 형사보상  
(2012고단5363 도로법위반)

청 구 인 해동물류 주식회사 (180111-0291110)  
소재지 양산시 동면 남양산2길 20  
대표이사 최태순  
대리인 법무법인 금정 담당변호사 이태원

무 죄 판 결 부산지방법원 2012. 9. 18. 선고 2012고단5363 판결  
주 문

청구인에게 형사보상금 457,808원을 지급한다.

이 유

청구인은 이 법원 2001고약13508 도로법위반 사건으로 벌금 300,000원의 약식명령을 받고 확정되어 2003. 8. 29. 벌금을 완납하였다. 그 후 헌법재판소가 청구인에 대한 처벌조항에 대하여 위헌결정을 하자 청구인은 재심을 통해 위 도로법위반 사건에 대하여 무죄판결을 받아 확정되었다. 그러므로 「형사보상 및 명예회복에 관한 법률」 제2조 제2항 및 제5조 제4항에 따라, 국가는 청구인에게 이미 징수한 벌금액 300,000원 및 이에 대한 징수일의 다음날인 2003. 8. 30.부터 이 사건 보상 결정일까지 민법 제379조의 법정이율로 계산한 금액[300,000원 + {300,000원 × 5% × (3,840일/365일)} = 457,808원, 원 미만은 버림]을 지급할 의무가 있다. 이에 주문과 같이 결정한다.

2014. 3. 4.

재판장	판사	김형태
	판사	이홍관
	판사	백상빈

**부산지방법원**  
**제4형사부**  
**결 정**

사 건 2013코1985 형사보상  
(2012고단7335 도로법위반)

청 구 인 해동물류주식회사 (180111-0291110)  
소재지 양산시 동면 남양산2길 20  
대표이사 최태순  
대리인 법무법인 금정 담당변호사 이태원

무 죄 판 결 부산지방법원 2012. 11. 27. 선고 2012고단7335 판결

주 문

청구인에게 형사보상금 680,821원을 지급한다.

이 유

청구인은 이 법원 2004고약40004 도로법위반 사건으로 벌금 500,000원의 약식명령을 받고 확정되어 2006. 12. 11. 벌금을 완납하였다. 그 후 헌법재판소가 청구인에 대한 처벌조항에 대하여 위헌결정을 하자 청구인은 재심을 통해 위 도로법위반 사건에 대하여 무죄판결을 받아 확정되었다. 그러므로 「형사보상 및 명예회복에 관한 법률」 제2조 제2항 및 제5조 제4항에 따라, 국가는 청구인에게 이미 징수한 벌금액 500,000원 및 이에 대한 징수일의 다음날인 2006. 12. 12.부터 이 사건 보상 결정일까지 민법 제379조의 법정이율로 계산한 금액[500,000원 + {500,000원 × 5% × (2,640일/365일)} = 680,821원, 원 미만은 버림]을 지급할 의무가 있다. 이에 주문과 같이 결정한다.

2014. 3. 4.

재판장	판사	김형태
	판사	이홍관
	판사	백상빈

부산지방법원

제4형사부

결 정

사 건 2013코1999 형사보상  
(2012고단7309 도로법위반)

청 구 인 해동물류주식회사 (180111-0291110)  
소재지 양산시 동면 남양산2길 20  
대표이사 최태순  
대리인 법무법인 금정 담당변호사 이태원

무 죄 판 결 부산지방법원 2012. 10. 23. 선고 2012고단7309 판결

주 문

청구인에게 형사보상금 1,087,972원을 지급한다.

이 유

청구인은 이 법원 2002고약46103 도로법위반 사건으로 벌금 700,000원의 약식명령을 받고 확정되어 2003. 2. 4. 벌금을 완납하였다. 그 후 헌법재판소가 청구인에 대한 처벌조항에 대하여 위헌결정을 하자 청구인은 재심을 통해 위 도로법위반 사건에 대하여 무죄판결을 받아 확정되었다. 그러므로 「형사보상 및 명예회복에 관한 법률」 제2조 제2항 및 제5조 제4항에 따라, 국가는 청구인에게 이미 징수한 벌금액 700,000원 및 이에 대한 징수일의 다음날인 2003. 2. 5.부터 이 사건 보상 결정일까지 민법 제 379조의 법정이율로 계산한 금액[700,000원 + {700,000원 × 5% × (4,046일/365일)} = 1,087,972원, 원 미만은 버림]을 지급할 의무가 있다. 이에 주문과 같이 결정한다.

2014. 3. 4.

재판장	판사	김형태
	판사	이홍관
	판사	백상빈

**부산지방법원**

**제4형사부**

**결 정**

사 건 2013코2041 형사보상  
(2012고단8500 도로법위반)

청 구 인 해동물류주식회사 (180111-0291110)  
소재지 양산시 동면 남양산2길 20  
대표이사 최태순  
대리인 법무법인 금정 담당변호사 이태원

무 죄 판 결 부산지방법원 2012. 11. 22. 선고 2012고단8500 판결

**주 문**

청구인에게 형사보상금 680,821원을 지급한다.

**이 유**

청구인은 이 법원 2004고약32191 도로법위반 사건으로 벌금 500,000원의 약식명령을 받고 확정되어 2006. 12. 11. 벌금을 완납하였다. 그 후 헌법재판소가 청구인에 대한 처벌조항에 대하여 위헌결정을 하자 청구인은 재심을 통해 위 도로법위반 사건에 대하여 무죄판결을 받아 확정되었다. 그러므로 「형사보상 및 명예회복에 관한 법률」 제2조 제2항 및 제5조 제4항에 따라, 국가는 청구인에게 이미 징수한 벌금액 500,000원 및 이에 대한 징수일의 다음날인 2006. 12. 12.부터 이 사건 보상 결정일까지 민법 제379조의 법정이율로 계산한 금액[500,000원 + {500,000원 × 5% × (2,640일/365일)} = 680,821원, 원 미만은 버림]을 지급할 의무가 있다. 이에 주문과 같이 결정한다.

2014. 3. 4.

재판장	판사	김형태
	판사	이홍관
	판사	백상빈

**부산지방법원**

**제4형사부**

**결 정**

사 건 2013코1705 형사보상  
(2012고단7776 도로법위반)

청 구 인 해동물류 주식회사 (180111-0291110)  
소재지 양산시 동면 남양산2길 20  
대표이사 최태순  
대리인 법무법인 금정 담당변호사 이태원

무 죄 판 결 부산지방법원 2012. 11. 1. 선고 2012고단7776 판결

**주 문**

청구인에게 형사보상금 1,082,698원을 지급한다.

**이 유**

청구인은 이 법원 2002고약20343 도로법위반 사건으로 벌금 700,000원의 약식명령을 받고 확정되어 2003. 3. 31. 벌금을 완납하였다. 그 후 헌법재판소가 청구인에 대한 처벌조항에 대하여 위헌결정을

하자 청구인은 재심을 통해 위 도로법위반 사건에 대하여 무죄판결을 받아 확정되었다. 그러므로 「형사보상 및 명예회복에 관한 법률」 제2조 제2항 및 제5조 제4항에 따라, 국가는 청구인에게 이미 징수한 벌금액 700,000원 및 이에 대한 징수일의 다음날인 2003. 4. 1.부터 이 사건 보상 결정일까지 민법 제379조의 법정이율로 계산한 금액[700,000원 + {700,000원 × 5% × (3,991일/365일)} = 1,082,698원, 원 미만은 버림]을 지급할 의무가 있다. 이에 주문과 같이 결정한다.

2014. 3. 4.

재판장	판사	김형태
	판사	이홍관
	판사	백상빈

**부산지방법원**

**제7형사부**

**결 정**

사 건 2013코2834 형사보상  
(2013고단4844 도로법위반)  
청 구 인 주식회사 서강엔터프라이즈  
주소 부산 중구 충장대로5번길 36, 206호(중앙동4가, 이산빌딩)  
대표자 사내이사 문찬열

무 죄 판 결 부산지방법원 2013. 10. 29. 선고 2013고단4844 판결  
주 문

청구인에게 931,287원을 지급한다.

**이 유**

청구인은 부산지방법원 2007고약16553 도로법위반 사건으로 벌금 700,000원의 약식명령을 받고 확정되어 2007. 7. 27. 벌금을 완납하였다. 그 후 헌법재판소가 청구인에 대한 처벌조항에 대하여 위헌결정을 하자 청구인은 재심을 통해 위 도로법위반 사건에 대하여 무죄판결을 받아 확정되었다.

따라서 청구인은 형사보상 및 명예회복에 관한 법률 제2조 제2항에 따라 국가에 대하여 형의 집행에 관한 보상을 청구할 수 있으므로, 국가는 이미 징수한 벌금액 및 이에 대한 징수일의 다음날부터 이 사건 결정일까지 민법 제379조의 법정이율로 계산한 금액[700,000원 + {700,000원 × 0.05 × (2,412일/365일)} = 931,287원, 원 미만이 있으면 버림]을 지급할 의무가 있다.

2014. 3. 4.

재판장	판사	노갑식
	판사	김정웅
	판사	강윤희

**부산지방법원**

**제7형사부**

**결 정**

사 건 2013코2820 형사보상  
(2013고단5147 도로법위반)

청 구 인 수도권수 주식회사

주소 서울 성북구 한천로 594 (석관동)

대표이사 이순복

무 죄 판 결 부산지방법원 2013. 11. 5. 선고 2013고단5147 판결

주 문

청구인에게 1,440,493원을 지급한다.

이 유

1. 청구인은 부산지방법원 1997고약9298 도로범위반 사건으로 벌금 700,000원의 약식명령을 받고 확정되어 1997. 4. 24. 벌금을 완납하였다. 그 후 헌법재판소가 청구인에 대한 처벌조항에 대하여 위헌 결정을 하자 청구인은 재심을 통해 위 도로범위반 사건에 대하여 무죄판결을 받아 확정되었다.

2. 청구인은 형사보상 및 명예회복에 관한 법률 제2조 제2항에 따라 국가에 대하여 형의 집행에 관한 보상을 청구할 수 있으므로, 국가는 이미 징수한 벌금액 및 이에 대한 징수일의 다음날부터 이 사건 결정일까지 민법 제379조의 법정이율로 계산한 금액[700,000원 + {700,000원 × 0.05 × (6,158일/365일)} = 1,290,493원, 원 미만이 있으면 버림]을 지급할 의무가 있다.

그리고 청구인은 형사소송법 제194조의2 제1항에 따라 위 무죄판결의 재판에 소요된 비용의 보상을 청구할 수 있으므로, 형사소송법 제194조의4 제1항, 형사소송비용 등에 관한 법률 제8조 제2항, 형사소송비용 등에 관한 규칙 제6조 제1항에 따라 국가는 이 사건 무죄판결이 선고된 사건의 난이도를 감안하여 국선변호에 관한 예규 제15조 제1항 제8, 9호에 따라 150,000원을 지급할 의무가 있다.

3. 따라서 국가는 청구인에게 합계 1,440,493원(1,290,493원 + 150,000원)을 지급할 의무가 있다.

2014. 3. 4.

재판장	판사	노갑식
	판사	김정웅
	판사	강윤희

부산지방법원 제7형사부 결정

사 건 2013코2806 형사보상 (2013고단3986 도로범위반)

청 구 인 삼덕운수 주식회사 주소 부산 사상구 가야대로 85 (감전동) 대표이사 손호범

무 죄 판 결 부산지방법원 2013. 10. 24. 선고 2013고단3986 판결

주 문

청구인에게 1,009,917원을 지급한다.

이 유

청구인은 부산지방법원 2002고약37249 도로범위반 사건으로 벌금 700,000원의 약식명령을 받고 확정되어 2005. 4. 28. 벌금을 완납하였다. 그 후 헌법재판소가 청구인에 대한 처벌조항에 대하여 위헌 결정을 하자 청구인은 재심을 통해 위 도로범위반 사건에 대하여 무죄판결을 받아 확정되었다.

따라서 청구인은 형사보상 및 명예회복에 관한 법률 제2조 제2항에 따라 국가에 대하여 형의 집행에 관한 보상을 청구할 수 있으므로, 국가는 이미 징수한 벌금액 및 이에 대한 징수일의 다음날부터

이 사건 결정일까지 민법 제379조의 법정이율로 계산한 금액[700,000원 + {700,000원 × 0.05 × (3,232일/365일)} = 1,009,917원, 원 미만이 있으면 버림]을 지급할 의무가 있다.

2014. 3. 4.

재판장	판사	노갑식
	판사	김정웅
	판사	강윤희

---

**부산지방법원**  
**제7형사부**  
**결 정**

사 건 2013코2848 형사보상  
(2013고단5435 도로법위반)

청 구 인 세광운수 주식회사  
주소 부산 중구 충장대로5번길 22, 201호  
(중앙동4가, 해운빌딩)(부산지점)  
대표이사 황재경

무 죄 판 결 부산지방법원 2013. 10. 29. 선고 2013고단5435 판결  
주 문

청구인에게 1,446,986원을 지급한다.

이 유

청구인은 부산지방법원 2003고약13275 도로법위반 사건으로 벌금 1,000,000원의 약식명령을 받고 확정되어 2005. 3. 28. 벌금을 완납하였다. 그 후 헌법재판소가 청구인에 대한 처벌조항에 대하여 위헌 결정을 하자 청구인은 재심을 통해 위 도로법위반 사건에 대하여 무죄판결을 받아 확정되었다.

따라서 청구인은 형사보상 및 명예회복에 관한 법률 제2조 제2항에 따라 국가에 대하여 형의 집행에 관한 보상을 청구할 수 있으므로, 국가는 이미 징수한 벌금액 및 이에 대한 징수일의 다음날부터 이 사건 결정일까지 민법 제379조의 법정이율로 계산한 금액[1,000,000원 + {1,000,000원 × 0.05 × (3,263일/365일)} = 1,446,986원, 원 미만이 있으면 버림]을 지급할 의무가 있다.

2014. 3. 4.

재판장	판사	노갑식
	판사	김정웅
	판사	강윤희

---

**부산지방법원**  
**제7형사부**  
**결 정**

사 건 2013코2862 형사보상  
(2013고단4329 도로법위반)

청 구 인 태성운수 주식회사  
주소 양산시 동면 석산리 1420-7  
대표이사 김제현

무 죄 판 결 부산지방법원 2013. 11. 11. 선고 2013고단4329 판결

주 문

청구인에게 696,917원을 지급한다.

이 유

청구인은 부산지방법원 2004고약49502 도로범위반 사건으로 벌금 500,000원의 약식명령을 받고 확정되어 2006. 4. 20. 벌금을 완납하였다. 그 후 헌법재판소가 청구인에 대한 처벌조항에 대하여 위헌결정을 하자 청구인은 재심을 통해 위 도로범위반 사건에 대하여 무죄판결을 받아 확정되었다.

따라서 청구인은 형사보상 및 명예회복에 관한 법률 제2조 제2항에 따라 국가에 대하여 형의 집행에 관한 보상을 청구할 수 있으므로, 국가는 이미 징수한 벌금액 및 이에 대한 징수일의 다음날부터 이 사건 결정일까지 민법 제379조의 법정이율로 계산한 금액[500,000원 + {500,000원 × 0.05 × (2,875일/365일)} = 696,917원, 원 미만이 있으면 버림]을 지급할 의무가 있다.

2014. 3. 4.

재판장	판사	노갑식
	판사	김정웅
	판사	강윤희

**부산지방법원**  
**제7형사부**  
**결 정**

사 건 2013코2876 형사보상  
(2013고단3631 도로범위반)

청 구 인 씨제이대한통운 주식회사 (변경전 : 대한통운 주식회사)  
주소 서울 중구 서소문동 58-12  
대표이사 손관수, 이채욱

무 죄 판 결 부산지방법원 2013. 8. 23. 선고 2013고단3631 판결

주 문

청구인에게 891,095원을 지급한다.

이 유

청구인은 부산지방법원 1997고약32098 도로범위반 사건으로 벌금 500,000원의 약식명령을 받고 확정되어 1998. 7. 16. 벌금을 완납하였다. 그 후 헌법재판소가 청구인에 대한 처벌조항에 대하여 위헌결정을 하자 청구인은 재심을 통해 위 도로범위반 사건에 대하여 무죄판결을 받아 확정되었다.

따라서 청구인은 형사보상 및 명예회복에 관한 법률 제2조 제2항에 따라 국가에 대하여 형의 집행에 관한 보상을 청구할 수 있으므로, 국가는 이미 징수한 벌금액 및 이에 대한 징수일의 다음날부터 이 사건 결정일까지 민법 제379조의 법정이율로 계산한 금액[500,000원 + {500,000원 × 0.05 × (5,710일/365일)} = 891,095원, 원 미만이 있으면 버림]을 지급할 의무가 있다.

2014. 3. 4.

재판장	판사	노갑식
	판사	김정웅
	판사	강윤희



**부산지방법원**

**제7형사부**

**결 정**

사 건 2013코2794 형사보상  
(2013고단4660 도로법위반)

청 구 인 경동운수 주식회사  
주소 부산 연제구 월드컵대로 146(연산동)  
대표이사 김종쌍

무 죄 판 결 부산지방법원 2013. 10. 29. 선고 2013고단4660 판결

**주 문**

청구인에게 761,164원을 지급한다.

**이 유**

청구인은 부산지방법원 2003고약5448 도로법위반 사건으로 벌금 500,000원의 약식명령을 받고 확정되어 2003. 9. 25. 벌금을 완납하였다. 그 후 헌법재판소가 청구인에 대한 처벌조항에 대하여 위헌결정을 하자 청구인은 재심을 통해 위 도로법위반 사건에 대하여 무죄판결을 받아 확정되었다.

따라서 청구인은 형사보상 및 명예회복에 관한 법률 제2조 제2항에 따라 국가에 대하여 형의 집행에 관한 보상을 청구할 수 있으므로, 국가는 이미 징수한 벌금액 및 이에 대한 징수일의 다음날부터 이 사건 결정일까지 민법 제379조의 법정이율로 계산한 금액[500,000원 + {500,000원 × 0.05 × (3,813일/365일)} = 761,164원, 원 미만이 있으면 버림]을 지급할 의무가 있다.

2014. 3. 4.

재판장	판사	노갑식
	판사	김정웅
	판사	강윤희