

배포일시	2021. 12. 1.(수) 14:00 (총 3매)	보도시점	즉시		
담당부서	제주지방기상청 예보과	담당자	과장 허택산 사무관 오영숙	전화번호	064-727-0364

추위! “한파 영향예보” 확인하세요!!

- 제주도 지역별·분야별 한파 위험도를 알려줍니다.-





- 제주지방기상청(청장 전재목)은 겨울철을 맞아 한파로 인한 피해 최소화를 위해 분야별 한파 위험도를 알 수 있는 ‘한파 영향예보’ 서비스를 본격 운영한다.
- 한파 영향예보는 한파로 인한 사회, 경제적인 영향이 예상될 때 6개 분야*별, 지역별 한파 위험수준을 4단계(관심-주의-경고-위험)로 나타내고, 이를 예방하기 위한 구체적 행동요령을 안내한다.
*6개 분야: △보건 △산업 △시설물 △농·축산업 △수산양식 △기타(교통, 전력 등)
- 한파 영향예보는, 기상청 누리집 ‘날씨누리’와 모바일웹, 기상청 ‘날씨알리미 앱’을 통해서도 확인할 수 있다. 또한, 사전에 조사된 취약계층 관리자들에게는 문자로 제공된다.
- 제주지방기상청장은 “영향예보가 한파로 인한 피해를 최소화하는 데 실질적으로 도움이 되기를 바라며, 도민들이 안전한 겨울을 보낼 수 있도록 한파 관련 홍보를 강화하고, 겨울철 정확하고 신속한 예보 생산을 위해 최선을 다하겠다.”라고 밝혔다.

붙임: 한파 영향예보 개요 및 정보 확인 방법

붙임 한파 영향예보 개요 및 정보 확인 방법

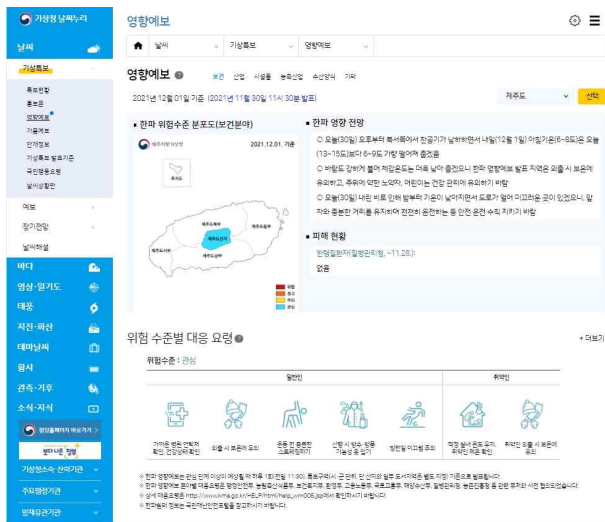
한파 영향예보 개요

- (발표시각) 전일 11:30 (한파 보건분야 관심단계 이상 예상 시)
- (전달매체) 기상청 날씨누리, 모바일 웹, 문자서비스(취약계층 관리자)
- (분야) 보건, 산업, 시설물, 농축산업, 수산양식, 기타(교통, 전력 등)
- (위험단계) 관심 / 주의 / 경고 / 위험

위험단계	위험 수준 판단 기준	비고
	일상적인 활동이 조금 불편한 수준, 취약한 대상에서는 일부 피해가 예상되는 수준	
	해당 지역 일부에서 다소 피해가 예상되는 수준	한파주의보 연계
	해당 지역 곳곳에서 현저한 피해가 나타나 영향이 단기간 지속될 것으로 예상되는 수준	한파경보 연계
	해당 지역 대부분에 피해가 있고, 곳곳에 극심한 피해가 나타나 영향이 장기간 지속될 것으로 예상되는 수준	

□ 한파 영향예보 확인하는 방법

① 기상청 날씨누리 누리집 (날씨 → 기상특보 → 영향예보 → ‘제주도’ 선택)



[PC버전 예시(제주도 기준)]



[모바일웹 예시(제주도 기준)]

② 기상청 날씨알리미 앱

- 애플 앱스토어나, 구글플레이에서 ‘날씨알리미’ 검색
- 내 위치의 한파 영향예보와 기상정보를 푸시 알림 가능
- 설정 → 영향예보 수신 설정 → (앱 권한 설정 허용) → 한파 영향예보 수신 설정 ‘ON’



[날씨알리미 앱 푸시알람 화면 예시]



[영향예보 수신 설정 화면]