보도자료 Press Release

청주기상대 Cheongju Weather Station

배포일시	2013. 3. 13.(수) 10:00 (총 3매)	보도시점	즉시		
담당부서	청주기상대	담 당 자	기상대장 최기상	전화번호	043-272-0365

< 충북지방, 1개월 전망 (3월 하순 ~ 4월 중순) >

대륙고기압의 영향으로 4월 상순까지 추운날씨를 보이다 점차 평년기온을 되찾겠음.

【 1개월(3월 하순~4월 중순) 전망 】

순	평 균 기 온	강 수 량
3월 하순	평년(5~8℃)보다 낮겠음	평년(17~23㎜)보다 적겠음
4월 상순	평년(9~11℃)보다 낮겠음	평년(19~21㎜)과 비슷하겠음
4월 중순	평년(11~13℃)과 비슷하겠음	평년(22~29㎜)과 비슷하겠음

1. 날씨 전망

○ **(3월 하순)** 대륙고기압의 영향으로 쌀쌀한 날씨를 보일 때가 많겠음. 기온은 평년보다 낮겠으며, 강수량은 평년보다 적겠음.

○ **(4월 상순)** 대륙고기압의 영향을 일시적으로 받을 때가 있어 기온변화가 크겠음. 기온은 평년보다 낮겠으며, 강수량은 평년과 비슷하겠음.

○ **(4월 중순)** 이동성 고기압과 저기압의 영향을 주기적으로 받아 날씨변화가 잦겠음. 기온과 강수량은 평년과 비슷하겠음.

2. 최근 날씨 동향

(2월 중순) 대륙고기압의 영향을 주로 받아 기온이 큰 폭으로 떨어져 추운 날이 많았음. 기온은 평년보다 낮았으며(평년대비 -1.4℃), 강수량은 평년보다 적었음(평년대비 5%).

(2월 하순) 이동성 고기압의 영향을 주로 받아 맑은 날이 많았음. 22일은 북쪽을 지나는 기압골의 영향으로 약하게 눈이 내렸음. 기온은 평년보다 높았으며(평년대비 +0.8℃), 강수량은 평년보다 적었음(평년대비 13%).

(3월 상순) 전반에 대륙고기압의 영향을 받았으나 이후 이동성 고기압의 영향으로 기온이 큰 폭으로 올라 기온 변화가 컸음. 저기압의 영향으로 1일과 7일에 비가 내렸음. 기온은 평년보다 높았으며(평년대비 +2.0℃), 강수량은 평년보다 적었음(평년대비 41%).

○ **(최근 1개월, 2.11~3.10)** 평균기온은 1.4℃로 평년(1.0℃)과 비슷하였으며(평년대비 +0.4℃), 강수량은 9.4㎜로 평년(42.9㎜)보다 적었음(평년대비 22%).

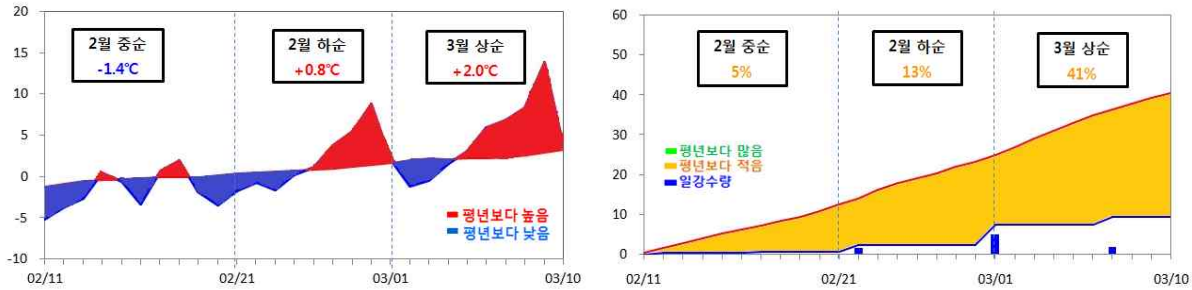

최근 1개월 평균기온(좌)과 강수량(우)의 일변화 (2013.2.11～3.10)

※ 첨부 : 충북지방 최근 10년간의 기후특성 (3월 하순～4월 중순)

【 알림 】
○ 1개월 전망 전문은 "기상청 홈페이지→날씨→특보·예보→장기예보"에 게재되어 있으니 참고하시기 바랍니다.
○ 다음 1개월 전망은 2013년 3월 22일 오전 10시에 발표될 예정입니다.
○ 기후통계자료에 대한 문의는 청주기상대(043-272-0365)로 하시기 바랍니다.

[첨부]	충북지방 최근 10년간의 기후 특성 (3월 하순 ~ 4월 중순)

○ 기온

– 최근 10년(2003~2012) 평균기온은 9.4℃로 평년(9.2℃)보다 0.2℃ 높았음.

· 최근 10년 평균기온은 변동성이 큰 가운데 낮아지는 경향을 보임.

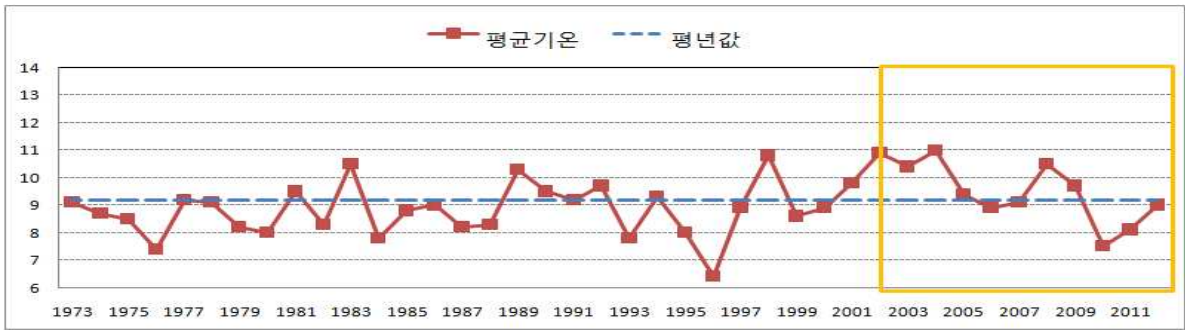

연도별 평균기온과 변화 경향 (3월 하순 ~ 4월 중순)

○ 강수량

– 최근 10년 강수량은 65.9㎜로 평년(64.2㎜)과 비슷하였음(평년대비 103%).

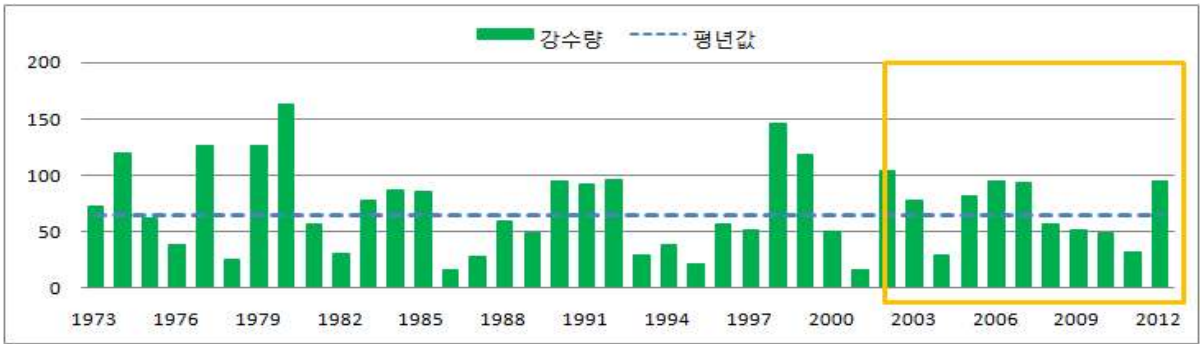

연도별 강수량 (3월 하순 ~ 4월 중순)

○ 순별 최근 10년 평균 기후값

기후 요소	단위	3월 하순	4월 상순	4월 중순
평균기온 (평년 편차)	℃	6.7(+0.1)	9.5(0.0)	12.1(+0.5)
평균 최고 / 최저 기온	℃	13.1 / 0.5	16.6 / 2.5	19.2 / 5.2
강수량 / 강수일수	㎜ / 일	25.3 / 3.6	22.5 / 3.2	18.1 / 2.9
일조시간	시간	75.7	72.5	70.3
일 최저기온 0℃ 미만 일수	일	5.0	2.9	0.7
일 최고기온 20℃ 이상 일수	일	0.5	1.8	4.5
황사 일수	일	0.9	0.6	0.4

* 기온 · 강수량 · 일조시간은 4개 지점, 황사 일수는 2개(목측관측소) 지점 평균임.