

배포일시	2010. 9. 13.(월) 11:00 (총 8매)	보도시점	즉시
담당부서	청주기상대	담당자	대장 김 남 길
		전화번호	043-265-7504

1개월 전망(2010년 9월 21일 ~ 10월 20일)

◇ 기온은 평년(14~16℃)과 비슷하겠음.

9월 하순과 10월 상순에는 평년과 비슷하겠으며, 10월 중순에는 평년보다 높겠음.

◇ 강수량은 평년(62~69mm)과 비슷하겠음.

9월 하순, 10월 상순, 10월 중순 모두 평년과 비슷하겠음.

□ 기압계 전망

9월 하순과 10월 상순에는 이동성고기압의 영향을 받아 아침과 저녁으로 선선하겠고, 낮 동안에는 일사의 영향으로 기온이 상승함에 따라 일교차가 크게 나타나는 날이 많겠음. 기온과 강수량은 평년과 비슷하겠으며, 강수량의 지역차가 크겠음. 10월 중순에는 이동성고기압이 동서고압대를 형성하면서 맑은 날이 많겠고, 고온현상이 나타날 때가 있겠음. 기온은 평년보다 높겠으며, 남쪽을 지나는 기압골의 영향으로 강수량은 평년보다 많겠음.

	평균 기 온	강 수 량
9월 하순	평년(16~18℃)과 비슷하겠음	평년(28~33mm)과 비슷하겠음
10월 상순	평년(14~16℃)과 비슷하겠음	평년(16~19mm)과 비슷하겠음
10월 중순	평년(12~14℃)보다 높겠음	평년(14~21mm)과 비슷하겠음

※ 다음 1개월 전망은 2010년 9월 24일 오전 11시에 발표 됩니다.

※ 문의 : ☎ 02-2181-0476~0482, <http://www.kma.go.kr>

□ 최근 기압계 동향

- 8월 중순에는 기압골의 영향을 자주 받아 비가 오는 날이 많았으며, 남부지방은 북태평양고기압 가장자리에서 유입된 고온다습한 남서류의 영향으로 폭염과 열대야가 자주 나타났음. 평균기온은 26.7℃로 평년보다 높았으며(편차 +1.4℃), 강수량은 173.2mm로 평년보다 많았음(평년대비 222.3%).
- 하순에는 남부지방에서 북태평양고기압의 영향으로 무더운 날씨를 보였고, 중부지방은 북태평양고기압 가장자리에서 비가 오는 날이 많았음. 평균기온은 26.4℃로 평년보다 높았으며(편차 +2.5℃), 강수량은 126.2mm로 평년과 비슷하였음(평년대비 116.9%).
- 9월 상순에는 북태평양고기압의 영향으로 무더운 날이 많았음. 서해상을 통과하여 강화도 부근에 상륙한 제7호 태풍 “곤파스”의 영향, 남해상으로 지나간 제9호 태풍 “말로”의 영향 및 중부지방을 통과한 기압골의 영향으로 많은 비가 내렸음. 평균기온은 25.1℃로 평년보다 높았으며(편차 +2.6℃), 강수량은 112.2mm로 평년보다 많았음(평년대비 194.5%).

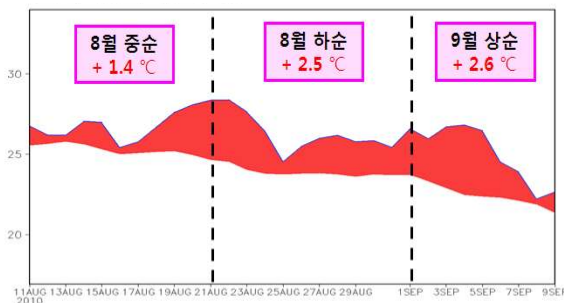


그림 1. 전국 평균기온의 일변화(8.11~9.9)

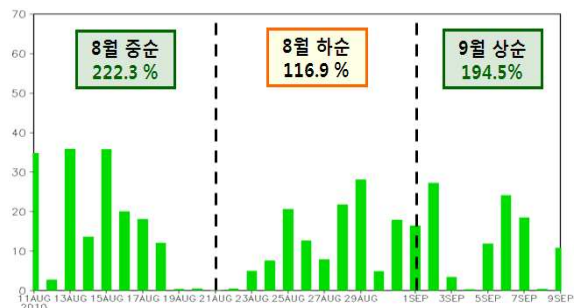


그림 2. 전국 강수량의 일변화(8.11~9.9)

※ 첨부자료

1. 1개월 전망 전문
2. 최근 1개월(2010.8.11~9.9) 기후통계 분석



1개월 전망

(충청북도지방 2010년 9월 21일 ~ 10월 20일)

기 상 청

2010년 9월 13일 11시 발표

※ 다음 1개월 전망은 2010년 9월 24일 11시에 발표

요 약

- 기 온 : 평년(14~16℃)과 비슷하겠음.
9월 하순과 10월 상순에는 평년과 비슷하겠으며, 10월 중순에는 평년보다 높겠음.
- 강수량 : 평년(62~69mm)과 비슷하겠음.
9월 하순, 10월 상순, 10월 중순 모두 평년과 비슷하겠음.

1. 기압계 동향

8월 중순에는 기압골의 영향을 자주 받아 강수량이 평년보다 많았음. 기온은 평년보다 높았으며, 남부지방을 중심으로 열대야가 자주 나타났음. **하순**에 중부지방은 북태평양고기압 가장자리에 들어 비가 오는 날이 많았으나, 남부지방은 무더운 날씨를 보였음. 기온은 평년보다 높았고 강수량은 평년과 비슷하였음. **9월 상순**에는 북태평양고기압의 영향으로 무더운 날이 많아 기온은 평년보다 높았음. 서해상을 통과하여 강화도 부근으로 상륙한 제7호 태풍 “곤파스”의 영향, 남해상으로 지나간 제9호 태풍 “말로”의 영향 및 중부지방을 통과한 기압골의 영향으로 많은 비가 내려 강수량은 평년보다 많았음.

2. 기압계 전망

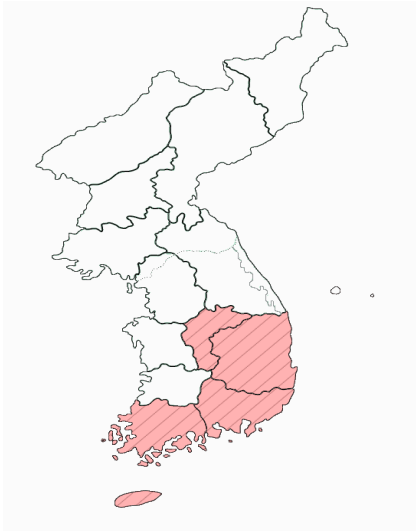
9월 하순과 **10월 상순**에는 이동성고기압의 영향을 받아, 아침과 저녁으로 선선하겠고 낮 동안에는 일사의 영향으로 기온이 상승함에 따라 일교차가 크게 나타나는 날이 많겠음. 기온과 강수량은 평년과 비슷하겠으며, 강수량의 지역차가 크겠음. **10월 중순**에는 이동성고기압이 동서고압대를 형성하면서 맑은 날이 많겠고, 고온현상이 나타날 때가 있겠음. 기온은 평년보다 높겠으며, 강수량은 평년과 비슷하겠음.

	평 균 기 온	강 수 량
9월 하순	평년(16~18℃)과 비슷하겠음	평년(28~33mm)과 비슷하겠음
10월 상순	평년(14~16℃)과 비슷하겠음	평년(16~19mm)과 비슷하겠음
10월 중순	평년(12~14℃)보다 높겠음	평년(14~21mm)과 비슷하겠음

3. 순별 전망

◦ 평균기온

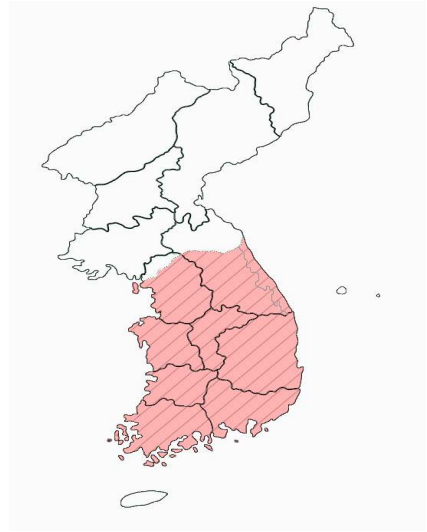
9월 하순



10월 상순



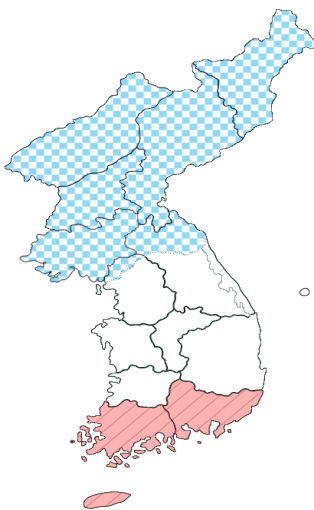
10월 중순



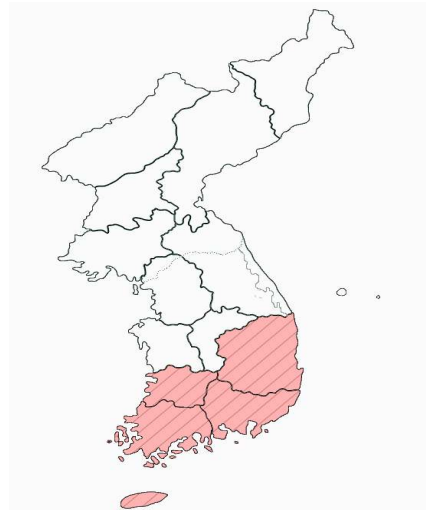
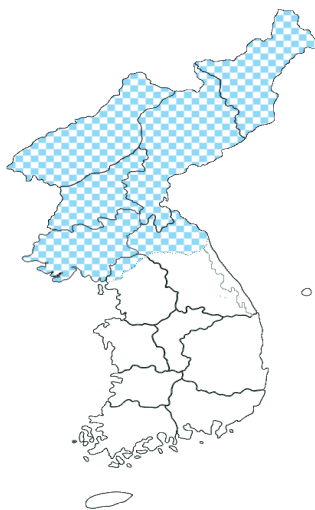
낮음 비슷 높음

◦ 강수량

9월 하순



10월 상순



적음 비슷 많음

※ 1개월 및 순별 기온·강수량의 전망 표현 기준표

구분	기온 편차(°C)		강수량 평년비(%)	
	순	월	순	월
높음(많음)	>0.7	>0.5	>130	>120
비슷	-0.7~0.7	-0.5~0.5	50~130	70~120
낮음(적음)	<-0.7	<-0.5	<50	<70

◦ 평균기온

지역 \ 순별	9월 하순	10월 상순	10월 중순
전국(북한제외) 평균	평년(12~22℃)과 비슷하겠음	평년(10~21℃)과 비슷하겠음	평년(8~19℃)보다 높겠음
서울·인천·경기도	평년(17~19℃)과 비슷하겠음	평년(15~17℃)과 비슷하겠음	평년(12~15℃)보다 높겠음
강원도 영서	평년(12~17℃)과 비슷하겠음	평년(10~15℃)과 비슷하겠음	평년(8~13℃)보다 높겠음
강원도 영동	평년(18~19℃)과 비슷하겠음	평년(17℃)과 비슷하겠음	평년(15℃)보다 높겠음
대전·충청남도	평년(17~18℃)과 비슷하겠음	평년(15~17℃)과 비슷하겠음	평년(13~15℃)보다 높겠음
충청북도	평년(16~18℃)보다 높겠음	평년(14~16℃)과 비슷하겠음	평년(12~14℃)보다 높겠음
광주·전라남도	평년(18~21℃)보다 높겠음	평년(16~19℃)과 비슷하겠음	평년(14~17℃)보다 높겠음
전라북도	평년(16~19℃)과 비슷하겠음	평년(14~17℃)과 비슷하겠음	평년(12~15℃)보다 높겠음
부산·울산·경상남도	평년(17~21℃)보다 높겠음	평년(15~19℃)과 비슷하겠음	평년(13~18℃)보다 높겠음
대구·경상북도	평년(17~20℃)보다 높겠음	평년(15~18℃)과 비슷하겠음	평년(13~16℃)보다 높겠음
제주도	평년(21~22℃)보다 높겠음	평년(20~21℃)과 비슷하겠음	평년(18~19℃)과 비슷하겠음
평안남북도·황해도	평년(12~18℃)과 비슷하겠음	평년(10~16℃)과 비슷하겠음	평년(7~14℃)과 비슷하겠음
함경남북도	평년(6~18℃)과 비슷하겠음	평년(5~16℃)과 비슷하겠음	평년(2~15℃)과 비슷하겠음

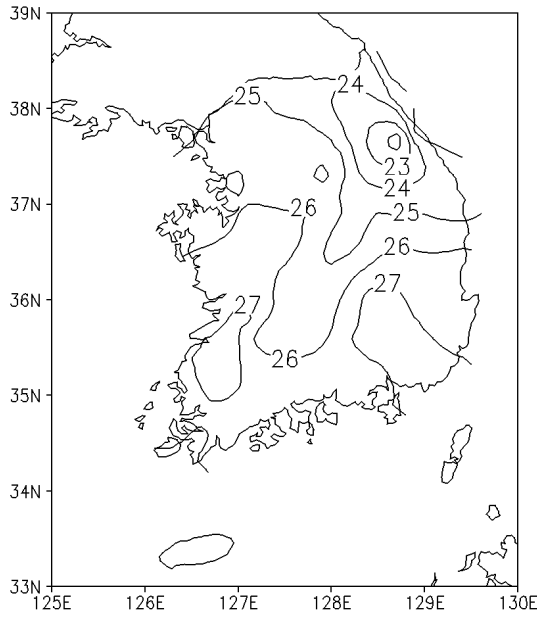
◦ 강수량

지역 \ 순별	9월 하순	10월 상순	10월 중순
전국(북한제외) 평균	평년(22~66mm)과 비슷하겠음	평년(11~42mm)과 비슷하겠음	평년(11~40mm)보다 많겠음
서울·인천·경기도	평년(22~31mm)과 비슷하겠음	평년(15~18mm)과 비슷하겠음	평년(17~19mm)과 비슷하겠음
강원도 영서	평년(22~66mm)과 비슷하겠음	평년(11~42mm)과 비슷하겠음	평년(15~38mm)과 비슷하겠음
강원도 영동	평년(47~53mm)과 비슷하겠음	평년(24~31mm)과 비슷하겠음	평년(32~40mm)과 비슷하겠음
대전·충청남도	평년(30~39mm)과 비슷하겠음	평년(20~23mm)과 비슷하겠음	평년(15~18mm)과 비슷하겠음
충청북도	평년(28~33mm)과 비슷하겠음	평년(16~19mm)과 비슷하겠음	평년(14~21mm)과 비슷하겠음
광주·전라남도	평년(29~46mm)보다 많겠음	평년(15~22mm)과 비슷하겠음	평년(14~23mm)보다 많겠음
전라북도	평년(27~35mm)과 비슷하겠음	평년(19~23mm)과 비슷하겠음	평년(14~19mm)보다 많겠음
부산·울산·경상남도	평년(32~57mm)보다 많겠음	평년(17~30mm)과 비슷하겠음	평년(16~31mm)보다 많겠음
대구·경상북도	평년(26~51mm)과 비슷하겠음	평년(15~30mm)과 비슷하겠음	평년(11~23mm)보다 많겠음
제주도	평년(52~63mm)보다 많겠음	평년(29~40mm)과 비슷하겠음	평년(22~26mm)보다 많겠음
평안남북도·황해도	평년(13~33mm)보다 적겠음	평년(7~15mm)보다 적겠음	평년(10~20mm)과 비슷하겠음
함경남북도	평년(12~52mm)보다 적겠음	평년(5~34mm)보다 적겠음	평년(7~56mm)과 비슷하겠음

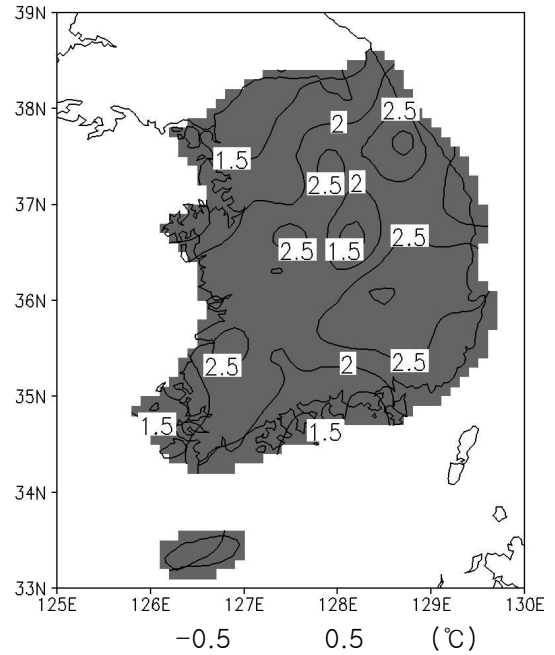
< 참고 자료 >

◦ 기온 분포 (2010.08.11. ~ 09.09.)

기온(°C)



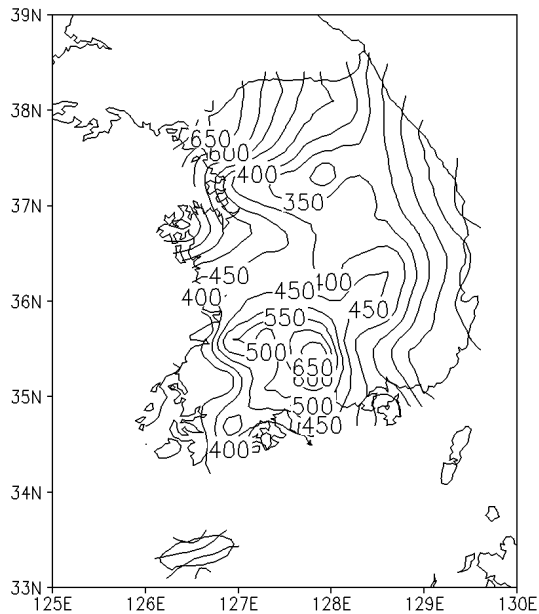
기온 편차(°C)



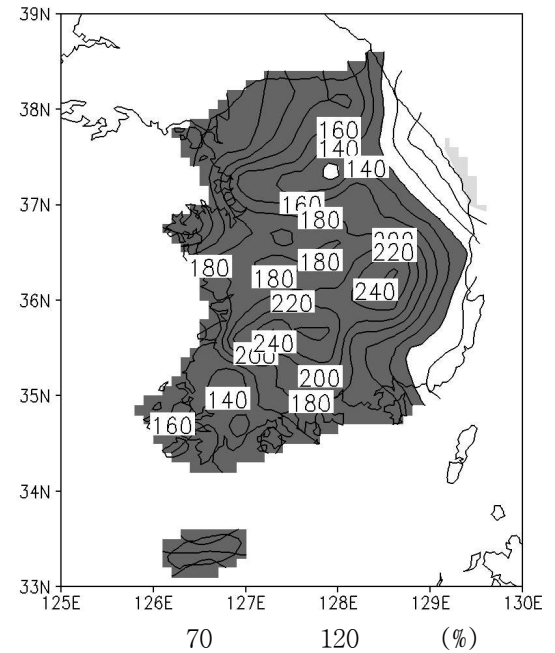
낮음 비슷 높음

◦ 강수량 분포 (2010.08.11. ~ 09.09.)

강수량(mm)

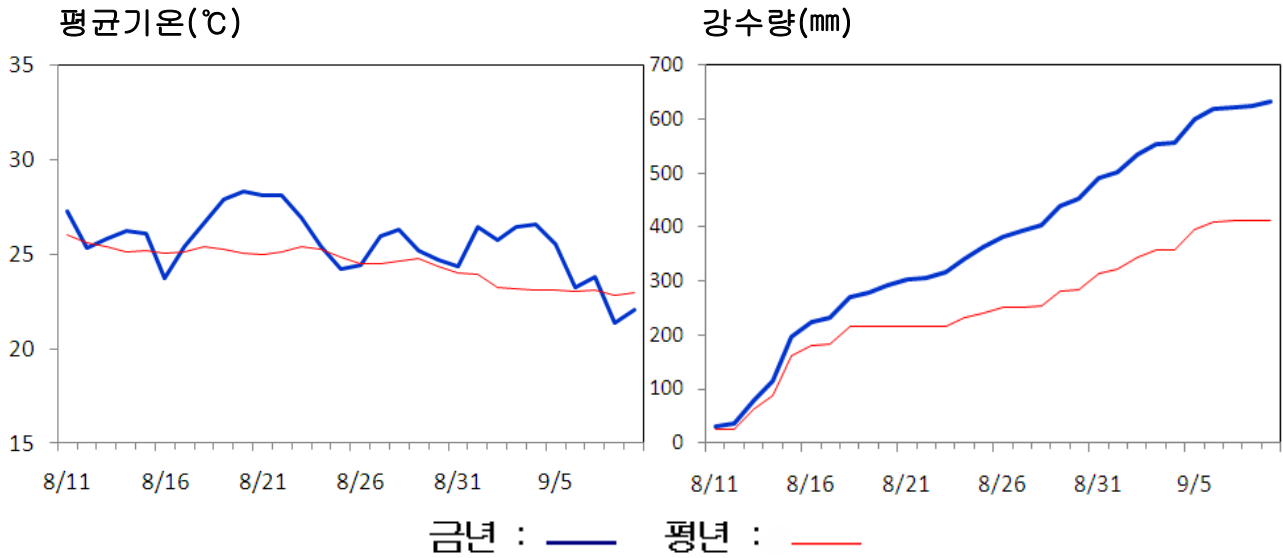


강수량 평년비(%)



적음 비슷 많음

◦ 충청북도 평균기온과 강수량 (2010.08.11. ~ 09.09.)



◦ 순별 평년값

평균기온

단위 : °C

구 분	충청북도	청 주	충 주	추풍령	제 천	보 은
9월 하순	16.8	17.8	16.9	17.1	15.9	16.1
10월 상순	14.8	15.8	14.9	15.3	13.8	14.1
10월 중순	12.8	13.7	12.8	13.5	11.8	12.1
평 균	14.8	15.8	14.9	15.3	13.8	14.1

최저기온

단위 : °C

구 분	충청북도	청 주	충 주	추풍령	제 천	보 은
9월 하순	11.0	12.4	11.5	11.9	9.8	9.6
10월 상순	8.9	10.2	9.5	9.7	7.6	7.6
10월 중순	6.7	7.8	7.1	8.0	5.2	5.4
평 균	8.9	10.1	9.4	9.9	7.5	7.5

최고기온

단위 : °C

구 분	충청북도	청 주	충 주	추풍령	제 천	보 은
9월 하순	23.8	24.5	24.2	23.2	23.3	23.7
10월 상순	22.1	22.7	22.3	21.8	21.5	22.0
10월 중순	20.1	20.7	20.3	19.9	19.5	20.0
평 균	22.0	22.6	22.3	21.6	21.4	21.9

강수량

단위 : mm

구 분	충청북도	청 주	충 주	추풍령	제 천	보 은
9월 하순	29.6	31.7	28.0	33.0	27.6	27.8
10월 상순	17.8	18.9	18.5	17.3	15.9	18.4
10월 중순	18.0	17.9	21.0	13.7	21.4	15.9
합 계	65.4	68.5	67.5	64.0	64.9	62.1

(평년기간 : 1971 ~ 2000년)

□ 전국

- 최근 1개월(8.11~9.9) 전국의 평균기온은 26.1℃로 평년보다 2.1℃ 높았음.
 - 평균 최고기온, 평균 최저기온은 30.2℃, 23.2℃로 평년보다 1.5℃, 3.0℃ 높았음.
 - 9월 상순 평균기온, 평균 최고기온, 평균 최저기온은 25.1℃, 29.2℃, 22.2℃로 평년보다 각각 2.6℃, 1.8℃ 3.6℃ 높았음.
 - ※ 최근 1개월과 9월 상순의 평균기온, 최저기온은 1973년 이래 최고 1위를 기록하였으며, 열대야일수도 2000년 이래 최고 1위를 기록하였음.
- 최근 1개월 강수량은 411.6mm로 평년보다 많았으며(평년대비 169.0%), 강수일수는 19.4일로 평년보다 7.2일 많았음.
 - 9월 상순 강수량은 112.2mm로 평년보다 많았음(평년대비 194.5%).
 - ※ 최근 1개월 강수일수는 1973년 이래 최고 1위를 기록하였음.

[전국 기상요소 값]

※ () 안의 값은 평년값임.

	평균기온	평균 최고기온	평균 최저기온	일 최고기온 30℃ 이상 일수	열대야 일수*	강수량	강수일수	1시간강수량 30mm 이상 일수
최근1개월 (8.11~9.9)	26.1℃ (24.0℃)	30.2℃ (28.7℃)	23.2℃ (20.2℃)	17.1일 (11.3일)	5.6일 (1.7일)	411.6mm (243.6mm)	19.4일 (12.2일)	1.6일 (0.5일)
9월 상순 (9.1~9.9)	25.1℃ (22.5℃)	29.2℃ (27.4℃)	22.2℃ (18.6℃)	4.2일 (1.7일)	0.6일 (0.1일)	112.2mm (57.7mm)	5.7일 (3.4일)	0.3일 (0.1일)

* 열대야 일수는 밤 최저기온(18:01~익일 09:00) 25℃ 이상인 일수임.
() 안의 값은 최근 10년(2000~2009년) 평균값임.

□ 청주

- 최근 1개월(8.11~9.10) 청주의 평균기온은 27.1℃로 평년보다 3.0℃ 높았음.
 - 평균 최고기온, 평균 최저기온은 31.1℃, 24.1℃로 평년보다 2.0℃, 4.0℃ 높았음.
 - 9월 상순 평균기온, 평균 최고기온, 평균 최저기온은 26.4℃, 30.5℃, 23.3℃로 평년보다 각각 3.9℃, 2.7℃ 4.9℃ 높았음.
- 최근 1개월 청주의 강수량은 483.3mm로 평년보다 많았으며(평년대비 202.0%), 강수일수는 24일로 평년보다 10.5일 많았음.
 - 9월 상순 강수량은 83.1mm로 평년보다 많았음(평년대비 162.6%).
 - ※ 최근 1개월 강수일수는 1967년 이래 최고 1위를 기록하였음.

[청주 기상요소 값]

※ () 안의 값은 평년값임.

	평균기온	평균 최고기온	평균 최저기온	일 최고기온 30℃ 이상 일수	열대야 일수*	강수량	강수일수	1시간강수량 30mm 이상 일수
최근1개월 (8.11~9.10)	27.1℃ (24.1℃)	31.1℃ (29.1℃)	24.1℃ (20.1℃)	20일 (13.9일)	10일 (1.6일)	483.3mm (239.2mm)	24일 (13.5일)	5일 (0.6일)
9월 상순 (9.1~9.10)	26.4℃ (22.5℃)	30.5℃ (27.8℃)	23.3℃ (18.4℃)	6일 (2.4일)	2일 (0일)	83.1mm (51.1mm)	8일 (3.7일)	1일 (0.1일)